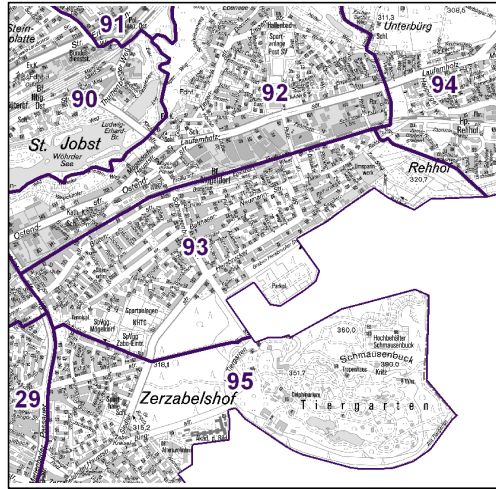
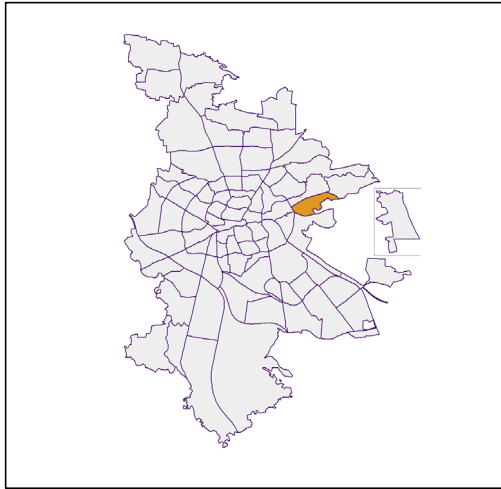


Bezirksdatenblätter Nürnberg 2020

Statistischer Bezirk: 93 Schmausenbuckstraße



	Bezirk		Gesamtstadt
Fläche in ha	162		18 640
Bevölkerung ¹⁾	4 910		532 331
Einwohner je ha	30		29

1) Einwohner mit Hauptwohnung in Nürnberg (Melderegister 31.12.2020)

Einwohner nach Geschlecht	Bezirk		Stadt	
	Zahl	%	Zahl	%
männlich	2 365	48,2		49,2
weiblich	2 545	51,8		50,8
zusammen	4 910	100,0		100,0

Stand: 31.12.2020

Einwohner nach Altersgruppen	Bezirk		Stadt	
	Zahl	%	Zahl	%
0 - 5 Jahre	260	5,3		5,6
6 - 14 Jahre	424	8,6		7,5
15 - 64 Jahre	2 936	59,8		66,8
ab 65 Jahre	1 290	26,3		20,1

Stand: 31.12.2020

Einwohner nach Nationalität	Bezirk		Stadt	
	Zahl	%	Zahl	%
Deutsche	4 496	91,6		75,5
Ausländer	414	8,4		24,5
darunter aus der EU	172	3,5 ²⁾		11,6 ²⁾
darunter aus der Türkei	30	0,6 ²⁾		3,1 ²⁾

2) Anteil an der Bevölkerung insgesamt
Stand: 31.12.2020

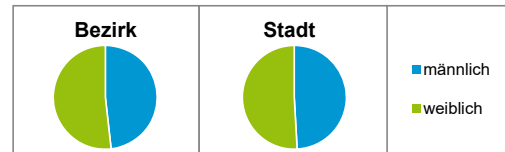
Einwohner nach Familienstand	Bezirk		Stadt	
	Zahl	%	Zahl	%
ledig	1 848	37,6		44,5
verheiratet	2 352	47,9		40,3
verwitwet	340	6,9		6,4
geschieden	370	7,5		8,8

Stand: 31.12.2020

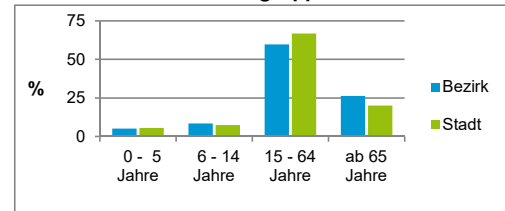
Bevölkerungsveränderung	Bezirk	Stadt
	Einwohner 2019	4 871
Einwohner 2015	4 702	526 920
Veränderung 2020 gegenüber 2019 in %	0,8	-0,7
Veränderung 2020 gegenüber 2015 in %	4,4	1,0

Stand: 31.12.2020

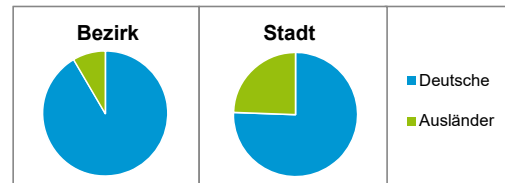
Geschlecht



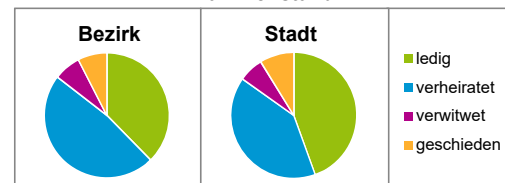
Altersgruppe



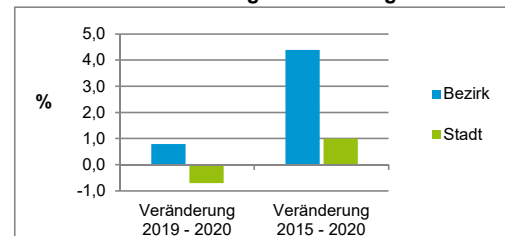
Nationalität



Familienstand



Bevölkerungsveränderung



Statistischer Bezirk: 93 Schmausenbuckstraße

Haushalte	Bezirk		Stadt
	Zahl	%	%
Alleinerziehende	73	3,0	3,9
sonstige Haushalte	2 395	97,0	96,1
zusammen	2 468	100,0	100,0

Stand: 31.12.2020

Wohnungen ³⁾ nach Baualtersgruppen	Bezirk		Stadt
	Zahl	%	%
Altbau (bis 1948)	154	5,9	22,9
mittleres Baualter	2 388	91,7	74,3
Neubau (ab 2016)	62	2,4	2,8
ohne Angabe	0	0,0	0,0
zusammen	2 604	100,0	100,0

3) in Wohngebäuden;
ohne Wohnheime

Stand: 31.12.2020

Wohnungen in	Bezirk		Stadt
	Zahl	%	%
Einfamilienhäusern	1 163	44,7	14,8
Zweifamilienhäusern	230	8,8	5,6
MFH mit 3 - 6 Whg. ⁴⁾	484	18,6	16,1
MFH mit 7 und mehr Whg. ⁴⁾	727	27,9	63,5
zusammen	2 604	100,0	100,0

4) MFH= Mehrfamilienhäuser

Stand: 31.12.2020

Erwerbsbeteiligung	Bezirk		Stadt
	Zahl	% ⁵⁾	% ⁵⁾
Sozialversicherungspflichtig Beschäftigte am Wohnort	1 698	57,8	62,7
Arbeitslose am Wohnort	68	2,3	5,3

5) %-Anteil an der erwerbsfähigen Bevölkerung

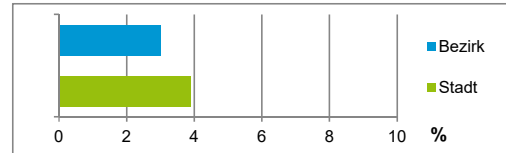
Stand: 31.12.2020

Quelle: Bundesagentur für Arbeit

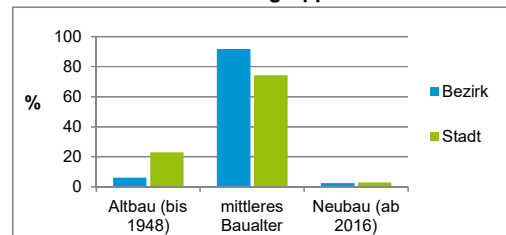
Kraftfahrzeuge	Bezirk		Stadt
	Zahl	%	%
Anzahl der Pkw/Kombi	2 883		248 684
Pkw/Kombi je 1 000 Einwohner	587		467
Pkw/Kombi mit Dieselmotor, Anteil in %	27,4		32,9

Stand: 31.12.2020

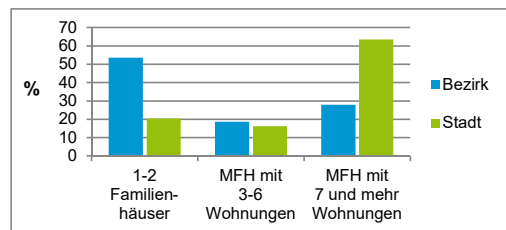
Anteil Haushalte Alleinerziehende



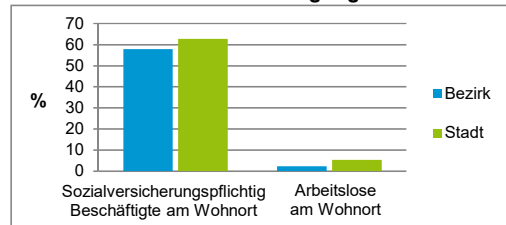
Baualtersgruppen



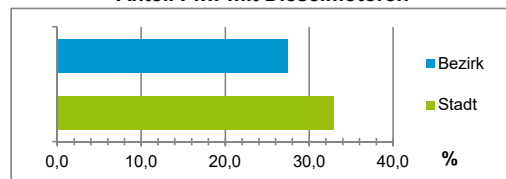
Wohnungsarten



Erwerbsbeteiligung



Anteil Pkw mit Dieselmotoren



Impressum

Herausgeberin:

Stadt Nürnberg
Amt für Stadtforschung und Statistik
für Nürnberg und Fürth
Unschlittplatz 7a
90403 Nürnberg
Telefon 09 11 / 2 31-28 43
Fax 09 11 / 2 31-28 44
E-Mail statistikinfo@stadt.nuernberg.de
Internet www.statistik.nuernberg.de