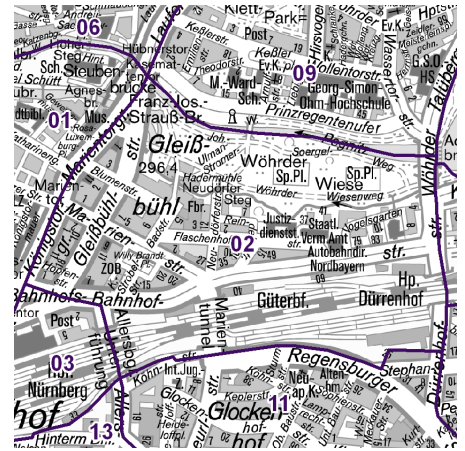



Datenblatt 2022 für den Statistischen Bezirk 02-Marienvorstadt


Fläche (in ha): 60
Bevölkerung¹⁾: 1 769
Einwohner/ha: 29,4
Haushalte: 1 125
Wohnungen²⁾: 1 022
Kraftfahrzeuge: 248 071
Beschäftigte³⁾: 877
Arbeitslose⁴⁾: 60

1857 erwarb die Stadt den Scherleinsgarten, 1860 kam der Flaschenhof hinzu. Das 1859 errichtete Marientor ermöglichte den direkten Zugang zur Sebalds-Innenstadt. Die neue Vorstadt wurde nach der Gattin des bayerischen Königs Maximilian II. benannt.



Strukturinformationen des Bezirkes

	Bevölkerung ¹⁾		
		Bezirk	Stadt
Männer	867	49,0 %	49,2 %
Frauen	902	51,0 %	50,8 %
0 bis 5 Jahre	116	6,6 %	5,5 %
6 - 14 Jahre	83	4,7 %	7,8 %
15 - 64 Jahre	1 361	76,9 %	66,8 %
ab 65 Jahre	209	11,8 %	19,9 %
Deutsche	1 255	70,9 %	73,1 %
Ausländer	514	29,1 %	26,9 %
aus der EU	197	11,1 %	11,7 %
ledig	1 056	59,7 %	45,9 %
verheiratet	503	28,4 %	39,3 %
verwitwet	61	3,4 %	6,2 %
geschieden	149	8,4 %	8,6 %
alleinerziehend	43	3,8 %	4,3 %
Einwohner	1 769		541 103
Einwohner Vorjahr	1 679		530 222
Veränderung ggü. dem Vorjahr		5,4 %	2,1 %

	Wohnungen ²⁾		
		Bezirk	Stadt
Altbau (bis 1948)	35	3,4 %	22,6 %
mittleres Baualter	762	74,6 %	74,4 %
Neubau (max. 5 Jahre alt)	225	22,0 %	3,0 %
Familienhausbau ⁵⁾	19	1,9 %	20,2 %
Geschosswohnungsbau ⁶⁾	1 003	98,1 %	79,8 %

	Arbeitsmarkt ⁷⁾		
		Bezirk	Stadt
Beschäftigte	877	64,4 %	63,8 %
Arbeitslose	60	4,4 %	4,6 %

	Kraftfahrzeuge		
		Bezirk	Stadt
Pkw / Kombi	1 205		248 071
je 1 000 Einwohner	681		458
mit Elektroantrieb ⁸⁾	38	3,2 %	1,9 %

Anmerkungen/Erläuterungen:

- 1) Einwohner mit Hauptwohnung
 - 2) in Wohngebäuden
 - 3) sozialversicherungspflichtig Beschäftigte
 - 4) insgesamt in den Rechtskreisen SGB II und SGB III
 - 5) Wohnungen in Ein- und Zweifamilienhäuser
 - 6) Wohnungen in Häusern mit 3 und mehr Wohnungen
 - 7) sozialversicherungspflichtig Beschäftigte bzw. Arbeitslose in % an der Bevölkerung im erwerbsfähigen Alter (15 bis 65 Jahre)
 - 8) Nur Elektroantrieb ohne Hybridfahrzeuge
- Sofern nicht anders ausgewiesen, handelt es sich um Daten zum Stand 31.12.
 Informationen zum Arbeitsmarkt mussten für die Bezirke 18/19, 34/35, 41/42/43, 75/85/87 und 76/77 zusammengefasst werden.