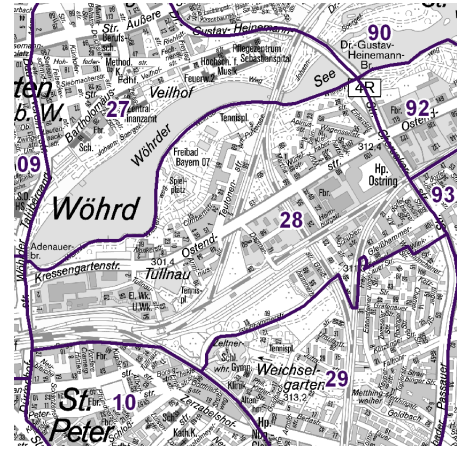



Datenblatt 2022 für den Statistischen Bezirk 28-Tullnau


Fläche (in ha): 117
Bevölkerung¹⁾: 4 026
Einwohner/ha: 34,4
Haushalte: 2 211
Wohnungen²⁾: 2 463
Kraftfahrzeuge: 248 071
Beschäftigte³⁾: 1 672
Arbeitslose⁴⁾: 170

Tullnau war ursprünglich ein Flurgebiet. Mitte des 14. Jhd. wurde der Goldbach aufgestaut, wodurch ein Weiher entstand. Dieser diente zur Betreibung einer Mühle. 1465 wurde erstmals eine Mühle mit Hammerwerk erwähnt, die ab 1502 als Papiermühle genutzt wurde.



Strukturinformationen des Bezirkes

	Bevölkerung ¹⁾		
	Bezirk		Stadt
			
Männer	2 020	50,2 %	49,2 %
Frauen	2 006	49,8 %	50,8 %
0 bis 5 Jahre	245	6,1 %	5,5 %
6 - 14 Jahre	268	6,7 %	7,8 %
15 - 64 Jahre	2 757	68,5 %	66,8 %
ab 65 Jahre	756	18,8 %	19,9 %
Deutsche	2 835	70,4 %	73,1 %
Ausländer	1 191	29,6 %	26,9 %
aus der EU	476	11,8 %	11,7 %
ledig	1 970	48,9 %	45,9 %
verheiratet	1 402	34,8 %	39,3 %
verwitwet	205	5,1 %	6,2 %
geschieden	449	11,2 %	8,6 %
alleinerziehend	125	5,7 %	4,3 %
Einwohner	4 026		541 103
Einwohner Vorjahr	3 996		530 222
Veränderung ggü. dem Vorjahr		0,8 %	2,1 %

	Wohnungen ²⁾		
	Bezirk		Stadt
			
Altbau (bis 1948)	875	35,5 %	22,6 %
mittleres Baualter	1 537	62,4 %	74,4 %
Neubau (max. 5 Jahre alt)	51	2,1 %	3,0 %
Familienhausbau ⁵⁾	265	10,8 %	20,2 %
Geschosswohnungsbau ⁶⁾	2 198	89,2 %	79,8 %

	Arbeitsmarkt ⁷⁾		
	Bezirk		Stadt
			
Beschäftigte	1 672	60,6 %	63,8 %
Arbeitslose	170	6,2 %	4,6 %

	Kraftfahrzeuge		
	Bezirk		Stadt
			
Pkw / Kombi	2 364		248 071
je 1 000 Einwohner	587		458
mit Elektroantrieb ⁸⁾	50	2,1 %	1,9 %

Anmerkungen/Erläuterungen:

- 1) Einwohner mit Hauptwohnung
 - 2) in Wohngebäuden
 - 3) sozialversicherungspflichtig Beschäftigte
 - 4) insgesamt in den Rechtskreisen SGB II und SGB III
 - 5) Wohnungen in Ein- und Zweifamilienhäuser
 - 6) Wohnungen in Häusern mit 3 und mehr Wohnungen
 - 7) sozialversicherungspflichtig Beschäftigte bzw. Arbeitslose in % an der Bevölkerung im erwerbsfähigen Alter (15 bis 65 Jahre)
 - 8) Nur Elektroantrieb ohne Hybridfahrzeuge
- Sofern nicht anders ausgewiesen, handelt es sich um Daten zum Stand 31.12.
 Informationen zum Arbeitsmarkt mussten für die Bezirke 18/19, 34/35, 41/42/43, 75/85/87 und 76/77 zusammengefasst werden.