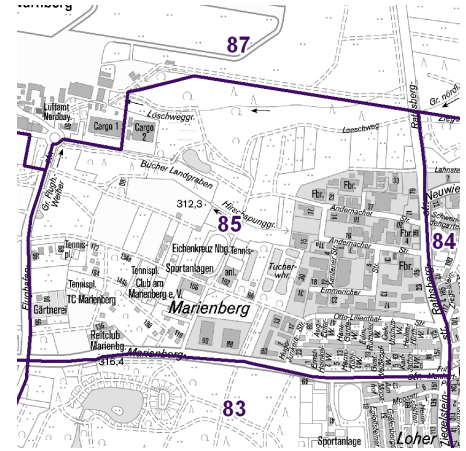



Datenblatt 2022 für den Statistischen Bezirk 85-Mooshof


Fläche (in ha): 162
Bevölkerung¹⁾: 2 132
Einwohner/ha: 13,1
Haushalte: 950
Wohnungen²⁾: 954
Kraftfahrzeuge: 248 071
Beschäftigte³⁾: s.Bez.75
Arbeitslose⁴⁾: s.Bez.75


Mooshof befindet sich zwischen Almoshof und Ziegelstein oberhalb der Marienbergstraße. An der Marienbergstraße entstand die Gaststätte Tucherhof auf einem ehemaligen Gutshof der Familie Tucher. Die östliche Marienbergstraße ist die Verlängerung des Bierwegs.



Strukturinformationen des Bezirkes

| | Bevölkerung ¹⁾ | | |
|--|---------------------------|--------|---------|
| | Bezirk | Stadt | |
|  | | | |
| Männer | 1 043 | 48,9 % | 49,2 % |
| Frauen | 1 089 | 51,1 % | 50,8 % |
| 0 bis 5 Jahre | 180 | 8,4 % | 5,5 % |
| 6 - 14 Jahre | 256 | 12,0 % | 7,8 % |
| 15 - 64 Jahre | 1 247 | 58,5 % | 66,8 % |
| ab 65 Jahre | 449 | 21,1 % | 19,9 % |
| Deutsche | 1 269 | 59,5 % | 73,1 % |
| Ausländer | 863 | 40,5 % | 26,9 % |
| aus der EU | 188 | 8,8 % | 11,7 % |
| ledig | 1 014 | 47,6 % | 45,9 % |
| verheiratet | 823 | 38,6 % | 39,3 % |
| verwitwet | 154 | 7,2 % | 6,2 % |
| geschieden | 141 | 6,6 % | 8,6 % |
| alleinerziehend | 33 | 3,5 % | 4,3 % |
| Einwohner | 2 132 | | 541 103 |
| Einwohner Vorjahr | 2 126 | | 530 222 |
| Veränderung ggü. dem Vorjahr | | 0,3 % | 2,1 % |

| | Wohnungen ²⁾ | | |
|---|-------------------------|--------|--------|
| | Bezirk | Stadt | |
|  | | | |
| Altbau (bis 1948) | 4 | 0,4 % | 22,6 % |
| mittleres Baualter | 949 | 99,5 % | 74,4 % |
| Neubau (max. 5 Jahre alt) | 1 | 0,1 % | 3,0 % |
| Familienhausbau ⁵⁾ | 280 | 29,4 % | 20,2 % |
| Geschosswohnungsbau ⁶⁾ | 674 | 70,6 % | 79,8 % |

| | Arbeitsmarkt ⁷⁾ | | |
|---|----------------------------|----------|--------|
| | Bezirk | Stadt | |
|  | | | |
| Beschäftigte | s.Bez.75 | s.Bez.75 | 63,8 % |
| Arbeitslose | s.Bez.75 | s.Bez.75 | 4,6 % |

| | Kraftfahrzeuge | |
|---|----------------|---------|
| | Bezirk | Stadt |
|  | | |
| Pkw / Kombi | 1 785 | 248 071 |
| je 1 000 Einwohner | 837 | 458 |
| mit Elektroantrieb ⁸⁾ | 102 | 5,7 % |

Anmerkungen/Erläuterungen:

- 1) Einwohner mit Hauptwohnung
 - 2) in Wohngebäuden
 - 3) sozialversicherungspflichtig Beschäftigte
 - 4) insgesamt in den Rechtskreisen SGB II und SGB III
 - 5) Wohnungen in Ein- und Zweifamilienhäuser
 - 6) Wohnungen in Häusern mit 3 und mehr Wohnungen
 - 7) sozialversicherungspflichtig Beschäftigte bzw. Arbeitslose in % an der Bevölkerung im erwerbsfähigen Alter (15 bis 65 Jahre)
 - 8) Nur Elektroantrieb ohne Hybridfahrzeuge
- Sofern nicht anders ausgewiesen, handelt es sich um Daten zum Stand 31.12.
 Informationen zum Arbeitsmarkt mussten für die Bezirke 18/19, 34/35, 41/42/43, 75/85/87 und 76/77 zusammengefasst werden.