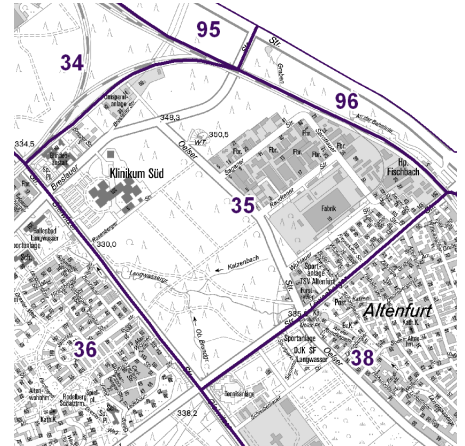



Datenblatt 2023 für den Statistischen Bezirk 35-Altenfurt Nord


Fläche (in ha): 227
Bevölkerung¹⁾: 1 304
Einwohner/ha: 5,7
Haushalte: 619
Wohnungen²⁾: 601
Kraftfahrzeuge: 249 427
Beschäftigte³⁾: s.Bez.34
Arbeitslose⁴⁾: s.Bez.34


Altenfurt Nord ist der östlichste Teil des Nürnberger Stadtteils Langwasser. Er war Anfang des 20. Jhd. dicht bewaldet und gehörte zum Lorenzer Reichswald. Um 1910 war das Gelände militärisches Sperrgebiet. Nach Waldbränden 1917–19 wurde das Gebiet gerodet.



Strukturinformationen des Bezirkes

	Bevölkerung ¹⁾		
		Bezirk	Stadt
Männer	692	53,1 %	49,3 %
Frauen	612	46,9 %	50,7 %
0 bis 5 Jahre	57	4,4 %	5,4 %
6 - 14 Jahre	102	7,8 %	7,9 %
15 - 64 Jahre	908	69,6 %	66,8 %
ab 65 Jahre	237	18,2 %	19,9 %
Deutsche	981	75,2 %	72,3 %
Ausländer	323	24,8 %	27,7 %
aus der EU	173	13,3 %	11,7 %
ledig	575	44,1 %	46,4 %
verheiratet	583	44,7 %	39 %
verwitwet	62	4,8 %	6,2 %
geschieden	84	6,4 %	8,5 %
alleinerziehend	16	2,6 %	4,1 %
Einwohner	1 304		544 414
Einwohner Vorjahr	1 262		541 103
Veränderung ggü. dem Vorjahr		3,3 %	0,6 %

	Wohnungen ²⁾		
		Bezirk	Stadt
Altbau (bis 1948)	12	2,0 %	22,5 %
mittleres Baualter	589	98,0 %	74,6 %
Neubau (max. 5 Jahre alt)	0	0,0 %	2,9 %
Familienhausbau ⁵⁾	318	52,9 %	20,1 %
Geschosswohnungsbau ⁶⁾	283	47,1 %	79,9 %

	Arbeitsmarkt ⁷⁾		
		Bezirk	Stadt
Beschäftigte	s.Bez.34	s.Bez.34	63,6 %
Arbeitslose	s.Bez.34	s.Bez.34	5,0 %

	Kraftfahrzeuge		
		Bezirk	Stadt
Pkw / Kombi	983		249 427
je 1 000 Einwohner	754		458
mit Elektroantrieb ⁸⁾	47	4,8 %	3,0 %

Anmerkungen/Erläuterungen:

- 1) Einwohner mit Hauptwohnung
 - 2) in Wohngebäuden
 - 3) sozialversicherungspflichtig Beschäftigte
 - 4) insgesamt in den Rechtskreisen SGB II und SGB III
 - 5) Wohnungen in Ein- und Zweifamilienhäuser
 - 6) Wohnungen in Häusern mit 3 und mehr Wohnungen
 - 7) sozialversicherungspflichtig Beschäftigte bzw. Arbeitslose in % an der Bevölkerung im erwerbsfähigen Alter (15 bis 65 Jahre)
 - 8) Nur Elektroantrieb ohne Hybridfahrzeuge
- Sofern nicht anders ausgewiesen, handelt es sich um Daten zum Stand 31.12.
 Informationen zum Arbeitsmarkt mussten für die Bezirke 18/19, 34/35, 41/42/43, 75/85/87 und 76/77 zusammengefasst werden.