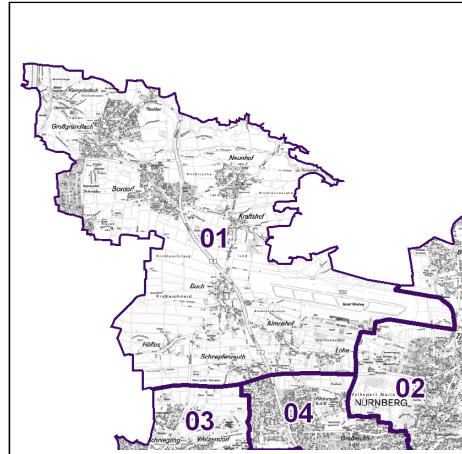
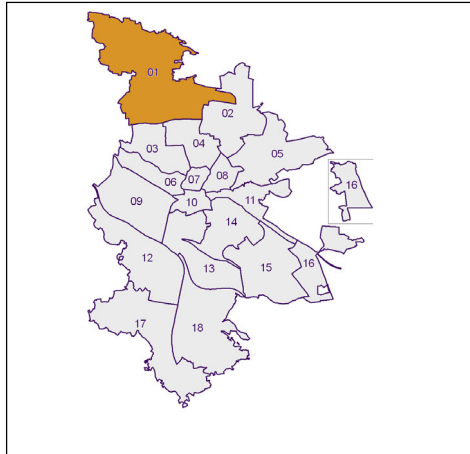


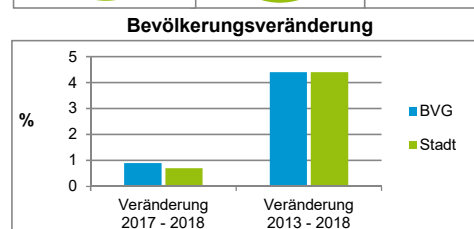
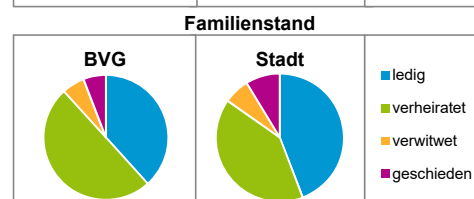
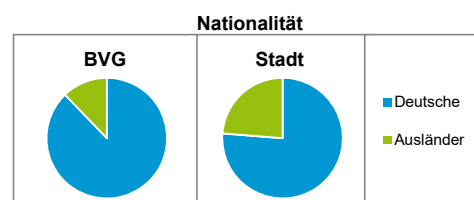
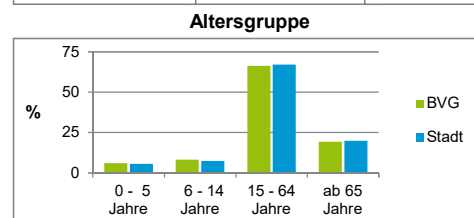
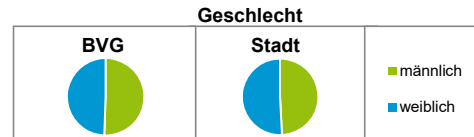
# Bürgerversammlungsgebiete (BVG) Nürnberg 2018

## Bürgerversammlungsgebiet 01 Almoshof, Schnepfenreuth

Almoshof, Boxdorf, Buch, Flughafen, Großgründlach, Höfles, Kleingründlach, Kraftshof, Lohe, Neunhof, Reutles, Schmalau, Schnepfenreuth



	BVG		Gesamtstadt	
Fläche in ha	2 728		18 640	
Bevölkerung <sup>1)</sup>	12 870		535 746	
Einwohner je ha	5		29	
1) Einwohner mit Hauptwohnung in Nürnberg (Melderegister 31.12.2018)				
Einwohner nach Geschlecht	BVG		Stadt	
	Zahl	%	Zahl	%
männlich	6 515	50,6	292 141	49,2
weiblich	6 355	49,4	243 605	50,8
<b>zusammen</b>	<b>12 870</b>	<b>100,0</b>	<b>535 746</b>	<b>100,0</b>
Stand: 31.12.2018				
Einwohner nach Altersgruppen	BVG		Stadt	
	Zahl	%	Zahl	%
0 - 5 Jahre	782	6,1	100 000	5,6
6 - 14 Jahre	1 056	8,2	140 000	7,4
15 - 64 Jahre	8 536	66,3	357 000	67,1
ab 65 Jahre	2 496	19,4	360 746	19,9
Stand: 31.12.2018				
Einwohner nach Nationalität	BVG		Stadt	
	Zahl	%	Zahl	%
Deutsche	11 306	87,8	407 000	76,3
Ausländer	1 564	12,2	128 746	23,7
darunter aus der EU	1 205	9,4 <sup>2)</sup>	120 000	11,4 <sup>2)</sup>
darunter aus der Türkei	73	0,6 <sup>2)</sup>	8 746	3,2 <sup>2)</sup>
2) Anteil an der Bevölkerung insgesamt				
Stand: 31.12.2018				
Einwohner nach Familienstand	BVG		Stadt	
	Zahl	%	Zahl	%
ledig	4 929	38,3	240 000	44,2
verheiratet	6 433	50,0	240 000	40,6
verwitwet	756	5,9	11 000	6,5
geschieden	752	5,8	8 746	8,7
Stand: 31.12.2018				
Bevölkerungsveränderung	BVG		Stadt	
	Zahl	%	Zahl	%
Einwohner 2017	12 761		532 194	
Einwohner 2013	12 323		513 339	
Veränderung 2018 gegenüber 2017 in %	0,9		0,7	
Veränderung 2018 gegenüber 2013 in %	4,4		4,4	
Stand: 31.12.2018				



## Bürgerversammlungsgebiet 01 Almoshof, Schnepfenreuth

Almoshof, Boxdorf, Buch, Flughafen, Großgründlach, Höfles, Kleingründlach, Kraftshof, Lohe, Neunhof, Reutles, Schmalau, Schnepfenreuth

Haushalte	BVG		Stadt	
	Zahl	%	Zahl	%
Alleinerziehende	194	3,2		4,0
sonstige Haushalte	5 793	96,8		96,0
<b>zusammen</b>	<b>5 987</b>	<b>100,0</b>		<b>100,0</b>

Stand: 31.12.2018

Wohnungen <sup>3)</sup> nach Baualtersgruppen	BVG		Stadt	
	Zahl	%	Zahl	%
Altbau (bis 1948)	875	15,3		23,1
mittleres Baualter	4 653	81,1		74,1
Neubau (ab 2014)	208	3,6		2,8
ohne Angabe	1	0,0		0,0
<b>zusammen</b>	<b>5 737</b>	<b>100,0</b>		<b>100,0</b>

3) in Wohngebäuden; ohne Wohnheime

Stand: 31.12.2018

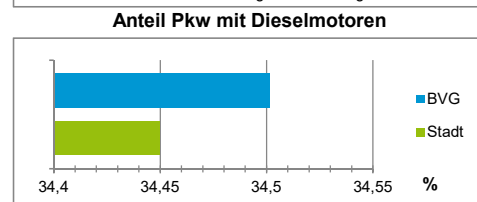
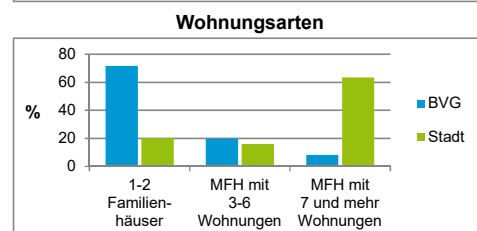
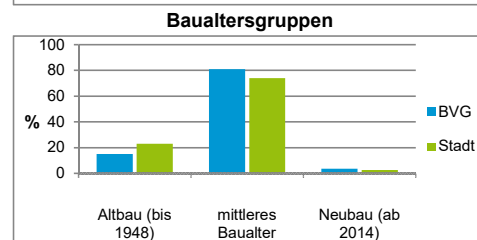
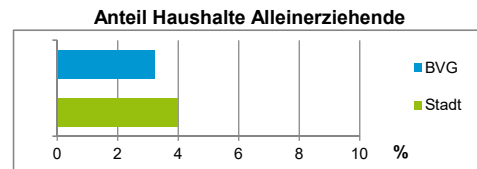
Wohnungen in	BVG		Stadt	
	Zahl	%	Zahl	%
Einfamilienhäuser	2 818	49,1		14,6
Zweifamilienhäuser	1 296	22,6		5,6
MFH mit 3 - 6 Whg. <sup>4)</sup>	1 150	20,0		16,1
MFH ab 7 Whg. <sup>4)</sup>	473	8,2		63,6
<b>zusammen</b>	<b>5 737</b>	<b>100,0</b>		<b>100,0</b>

4) MFH= Mehrfamilienhäuser

Stand: 31.12.2018

Kraftfahrzeuge	BVG		Stadt	
	Zahl	%	Zahl	%
Anzahl der Pkw/Kombi	8 730		244 952	
Pkw/Kombi je 1 000 Einwohner	678		457	
Pkw/Kombi mit Dieselmotor, Anteil in %	34,5		34,4	

Stand: 31.12.2018



### Impressum

Herausgeber:

Stadt Nürnberg  
 Amt für Stadtforschung und Statistik  
 für Nürnberg und Fürth  
 Unschlittplatz 7a  
 90403 Nürnberg  
 Telefon 0911 231-2843  
 Fax 0911 231-2844  
 E-Mail [statistikinfo@stadt.nuernberg.de](mailto:statistikinfo@stadt.nuernberg.de)  
 Internet [www.statistik.nuernberg.de](http://www.statistik.nuernberg.de)