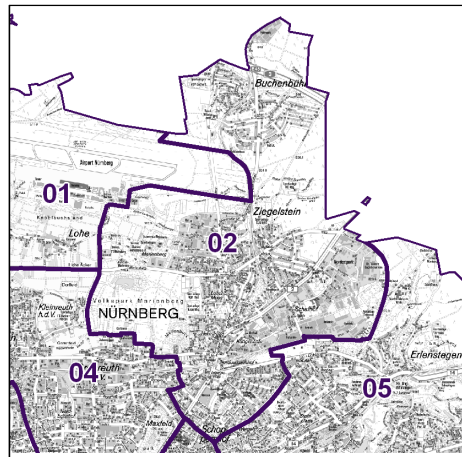
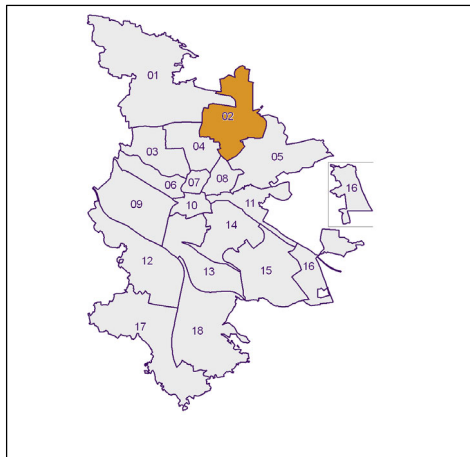


Bürgerversammlungsgebiete (BVG) Nürnberg 2018

Bürgerversammlungsgebiet 02 Buchenbühl, Ziegelstein

Buchenbühl, Herrnhütte, Klingenhof, Loher Moos, Marienberg, Nordostbahnhof, Schafhof, Schoppershof, Ziegelstein



	BVG		Gesamtstadt	
Fläche in ha	1 149		18 640	
Bevölkerung ¹⁾	25 875		535 746	
Einwohner je ha	23		29	

1) Einwohner mit Hauptwohnung in Nürnberg (Melderegister 31.12.2018)

	BVG		Stadt	
	Zahl	%	Zahl	%
Einwohner nach Geschlecht				
männlich	12 510	48,3		49,2
weiblich	13 365	51,7		50,8
zusammen	25 875	100,0		100,0

Stand: 31.12.2018

	BVG		Stadt	
	Zahl	%	Zahl	%
Einwohner nach Altersgruppen				
0 - 5 Jahre	1 510	5,8		5,6
6 - 14 Jahre	2 166	8,4		7,4
15 - 64 Jahre	16 678	64,5		67,1
ab 65 Jahre	5 521	21,3		19,9

Stand: 31.12.2018

	BVG		Stadt	
	Zahl	%	Zahl	%
Einwohner nach Nationalität				
Deutsche	21 016	81,2		76,3
Ausländer	4 859	18,8		23,7
darunter aus der EU	1 959	7,6 ²⁾		11,4 ²⁾
darunter aus der Türkei	579	2,2 ²⁾		3,2 ²⁾

2) Anteil an der Bevölkerung insgesamt

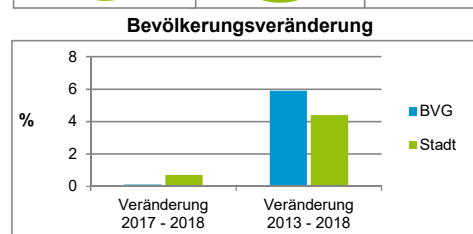
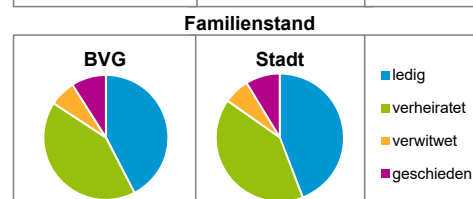
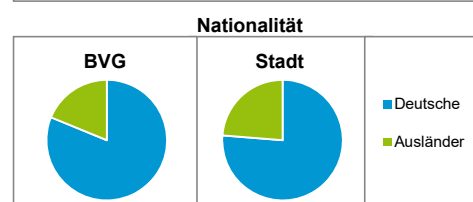
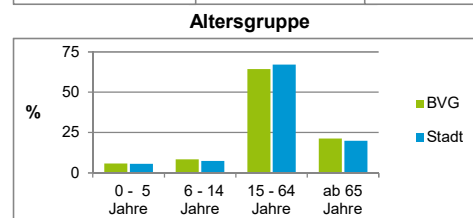
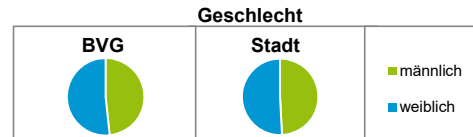
Stand: 31.12.2018

	BVG		Stadt	
	Zahl	%	Zahl	%
Einwohner nach Familienstand				
ledig	10 980	42,4		44,2
verheiratet	10 798	41,7		40,6
verwitwet	1 771	6,8		6,5
geschieden	2 326	9,0		8,7

Stand: 31.12.2018

	BVG		Stadt	
	Bevölkerungsveränderung			
Einwohner 2017	25 849		532 194	
Einwohner 2013	24 423		513 339	
Veränderung 2018 gegenüber 2017 in %	0,1		0,7	
Veränderung 2018 gegenüber 2013 in %	5,9		4,4	

Stand: 31.12.2018

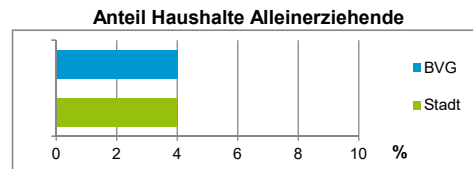


Bürgerversammlungsgebiet 02 Buchenbühl, Ziegelstein

Buchenbühl, Herrnhütte, Klingenhof, Loher Moos, Marienberg, Nordostbahnhof, Schaffhof, Schoppershof, Ziegelstein

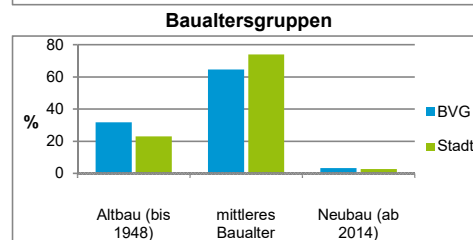
Haushalte	BVG		Stadt	
	Zahl	%	Zahl	%
Alleinerziehende	531	4,0		4,0
sonstige Haushalte	12 733	96,0		96,0
zusammen	13 264	100,0		100,0

Stand: 31.12.2018



Wohnungen ³⁾ nach Baualtersgruppen	BVG		Stadt	
	Zahl	%	Zahl	%
Altbau (bis 1948)	4 325	31,8		23,1
mittleres Baualter	8 792	64,7		74,1
Neubau (ab 2014)	463	3,4		2,8
ohne Angabe	2	0,0		0,0
zusammen	13 582	100,0		100,0

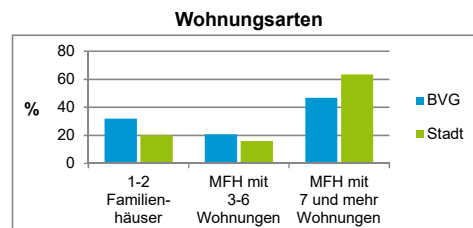
Stand: 31.12.2018



3) in Wohngebäuden; ohne Wohnheime

Wohnungen in	BVG		Stadt	
	Zahl	%	Zahl	%
Einfamilienhäusern	3 246	23,9		14,6
Zweifamilienhäusern	1 122	8,3		5,6
MFH mit 3 - 6 Whg. ⁴⁾	2 832	20,9		16,1
MFH ab 7 Whg. ⁴⁾	6 382	47,0		63,6
zusammen	13 582	100,0		100,0

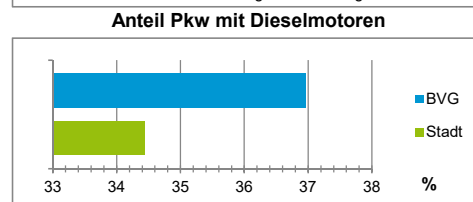
Stand: 31.12.2018



4) MFH= Mehrfamilienhäuser

Kraftfahrzeuge	BVG		Stadt	
	Zahl	%	Zahl	%
Anzahl der Pkw/Kombi	13 509		244 952	
Pkw/Kombi je 1 000 Einwohner	522		457	
Pkw/Kombi mit Dieselmotor, Anteil in %	37,0		34,4	

Stand: 31.12.2018



Impressum

Herausgeber:

Stadt Nürnberg
 Amt für Stadtforschung und Statistik
 für Nürnberg und Fürth
 Unschlittplatz 7a
 90403 Nürnberg
 Telefon 0911 231-2843
 Fax 0911 231-2844
 E-Mail statistikinfo@stadt.nuernberg.de
 Internet www.statistik.nuernberg.de