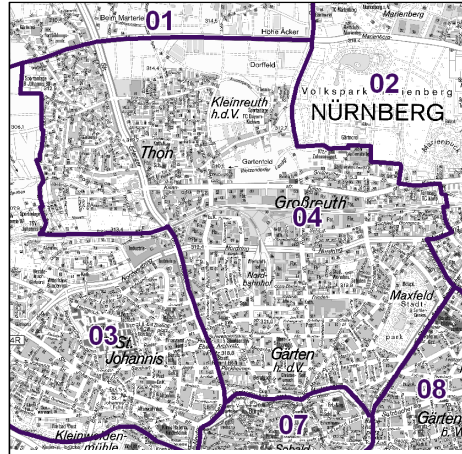
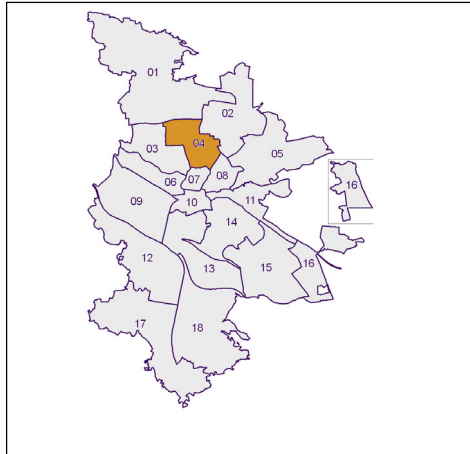


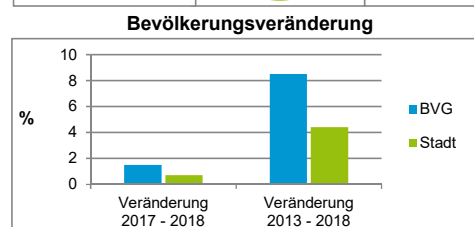
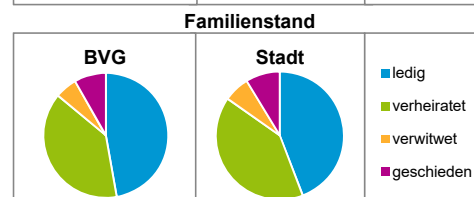
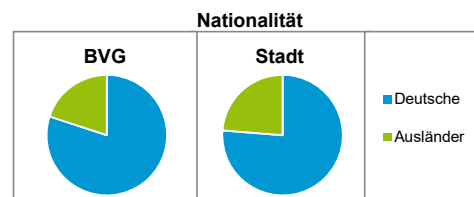
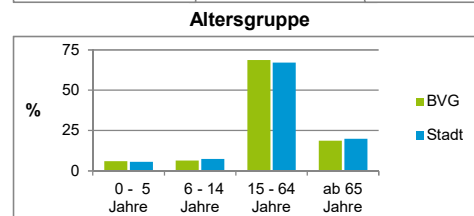
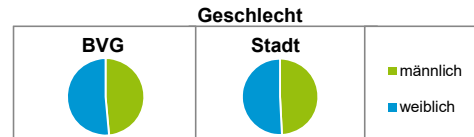
Bürgerversammlungsgebiete (BVG) Nürnberg 2018

Bürgerversammlungsgebiet 04 Gärten h.d.V., Thon

Gärten h.d.V., Großreuth h.d.V., Kleinreuth h.d.V., Maxfeld, Nordbahnhof, Thon



	BVG		Gesamtstadt	
Fläche in ha	610		18 640	
Bevölkerung ¹⁾	43 840		535 746	
Einwohner je ha	72		29	
1) Einwohner mit Hauptwohnung in Nürnberg (Melderegister 31.12.2018)				
Einwohner nach Geschlecht	BVG		Stadt	
	Zahl	%	Zahl	%
männlich	21 295	48,6	21 295	49,2
weiblich	22 545	51,4	22 545	50,8
zusammen	43 840	100,0	43 840	100,0
Stand: 31.12.2018				
Einwohner nach Altersgruppen	BVG		Stadt	
	Zahl	%	Zahl	%
0 - 5 Jahre	2 653	6,1	2 653	5,6
6 - 14 Jahre	2 820	6,4	2 820	7,4
15 - 64 Jahre	30 174	68,8	30 174	67,1
ab 65 Jahre	8 193	18,7	8 193	19,9
Stand: 31.12.2018				
Einwohner nach Nationalität	BVG		Stadt	
	Zahl	%	Zahl	%
Deutsche	35 056	80,0	35 056	76,3
Ausländer	8 784	20,0	8 784	23,7
darunter aus der EU	4 101	9,4 ²⁾	4 101	11,4 ²⁾
darunter aus der Türkei	1 042	2,4 ²⁾	1 042	3,2 ²⁾
2) Anteil an der Bevölkerung insgesamt				
Stand: 31.12.2018				
Einwohner nach Familienstand	BVG		Stadt	
	Zahl	%	Zahl	%
ledig	20 708	47,2	20 708	44,2
verheiratet	17 013	38,8	17 013	40,6
verwitwet	2 496	5,7	2 496	6,5
geschieden	3 623	8,3	3 623	8,7
Stand: 31.12.2018				
Bevölkerungsveränderung	BVG		Stadt	
	Zahl	%	Zahl	%
Einwohner 2017	43 193		532 194	
Einwohner 2013	40 407		513 339	
Veränderung 2018 gegenüber 2017 in %	1,5		0,7	
Veränderung 2018 gegenüber 2013 in %	8,5		4,4	
Stand: 31.12.2018				

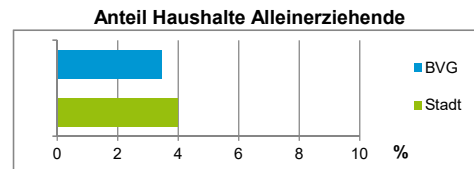


Bürgerversammlungsgebiet 04 Gärten h.d.V., Thon

Gärten h.d.V., Großreuth h.d.V., Kleinreuth h.d.V., Maxfeld, Nordbahnhof, Thon

Haushalte	BVG		Stadt	
	Zahl	%	Zahl	%
Alleinerziehende	842	3,5		4,0
sonstige Haushalte	23 538	96,5		96,0
zusammen	24 380	100,0		100,0

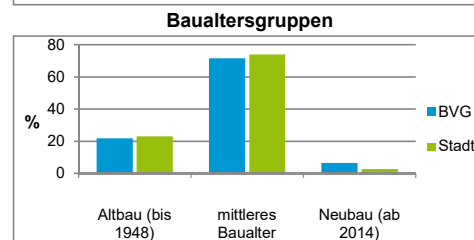
Stand: 31.12.2018



Wohnungen ³⁾ nach Baualtersgruppen	BVG		Stadt	
	Zahl	%	Zahl	%
Altbau (bis 1948)	5 384	21,8		23,1
mittleres Baualter	17 692	71,7		74,1
Neubau (ab 2014)	1 604	6,5		2,8
ohne Angabe	4	0,0		0,0
zusammen	24 684	100,0		100,0

3) in Wohngebäuden; ohne Wohnheime

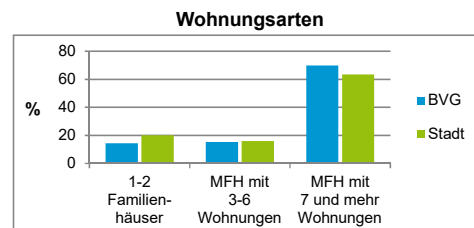
Stand: 31.12.2018



Wohnungen in	BVG		Stadt	
	Zahl	%	Zahl	%
Einfamilienhäusern	2 751	11,1		14,6
Zweifamilienhäusern	840	3,4		5,6
MFH mit 3 - 6 Whg. ⁴⁾	3 804	15,4		16,1
MFH ab 7 Whg. ⁴⁾	17 289	70,0		63,6
zusammen	24 684	100,0		100,0

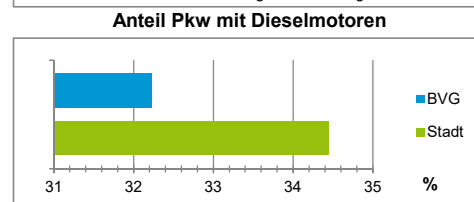
4) MFH= Mehrfamilienhäuser

Stand: 31.12.2018



Kraftfahrzeuge	BVG		Stadt	
	Zahl	%	Zahl	%
Anzahl der Pkw/Kombi	19 092		244 952	
Pkw/Kombi je 1 000 Einwohner	435		457	
Pkw/Kombi mit Dieselmotor, Anteil in %	32,2		34,4	

Stand: 31.12.2018



Impressum

Herausgeber:

Stadt Nürnberg
 Amt für Stadtforschung und Statistik
 für Nürnberg und Fürth
 Unschlittplatz 7a
 90403 Nürnberg
 Telefon 0911 231-2843
 Fax 0911 231-2844
 E-Mail statistikinfo@stadt.nuernberg.de
 Internet www.statistik.nuernberg.de