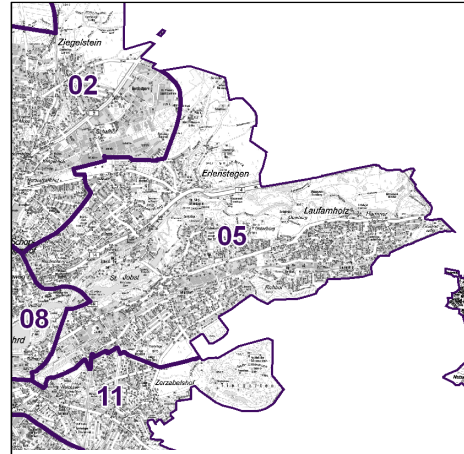
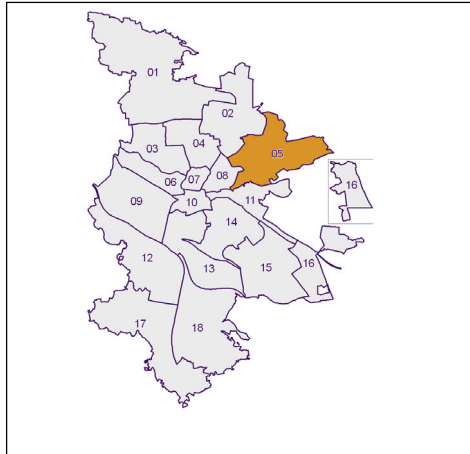


Bürgerversammlungsgebiete (BVG) Nürnberg 2018

Bürgerversammlungsgebiet 05 Erlenstegen, Weigelshof

Erlenstegen, Freiland, Hammer, Laufamholz, Mögeldorf, Oberbürg, Platnersberg, Rechenberg, Rehhof, Spitalhof, Steinplatte, St. Jobst, Unterbürg, Weigelshof

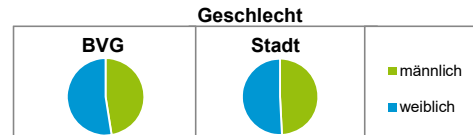


	BVG		Gesamtstadt
Fläche in ha	1 280		18 640
Bevölkerung ¹⁾	35 122		535 746
Einwohner je ha	27		29

1) Einwohner mit Hauptwohnung in Nürnberg (Melderegister 31.12.2018)

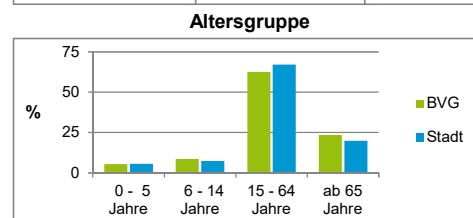
Einwohner nach Geschlecht	BVG		Stadt
	Zahl	%	%
männlich	16 679	47,5	49,2
weiblich	18 443	52,5	50,8
zusammen	35 122	100,0	100,0

Stand: 31.12.2018



Einwohner nach Altersgruppen	BVG		Stadt
	Zahl	%	%
0 - 5 Jahre	1 891	5,4	5,6
6 - 14 Jahre	3 013	8,6	7,4
15 - 64 Jahre	21 991	62,6	67,1
ab 65 Jahre	8 227	23,4	19,9

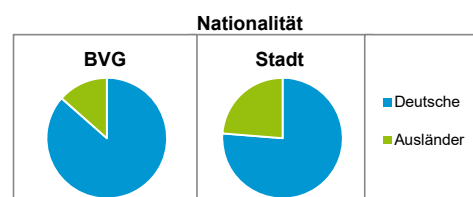
Stand: 31.12.2018



Einwohner nach Nationalität	BVG		Stadt
	Zahl	%	%
Deutsche	30 380	86,5	76,3
Ausländer	4 742	13,5	23,7
darunter aus der EU	2 299	6,5 ²⁾	11,4 ²⁾
darunter aus der Türkei	603	1,7 ²⁾	3,2 ²⁾

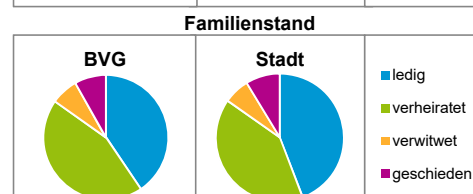
2) Anteil an der Bevölkerung insgesamt

Stand: 31.12.2018



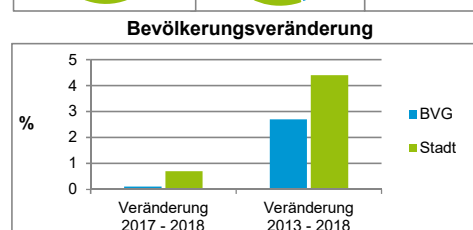
Einwohner nach Familienstand	BVG		Stadt
	Zahl	%	%
ledig	14 224	40,5	44,2
verheiratet	15 548	44,3	40,6
verwitwet	2 490	7,1	6,5
geschieden	2 860	8,1	8,7

Stand: 31.12.2018



Bevölkerungsveränderung	BVG		Stadt
	Einwohner 2017	35 084	
Einwohner 2013	34 208		513 339
Veränderung 2018 gegenüber 2017 in %	0,1		0,7
Veränderung 2018 gegenüber 2013 in %	2,7		4,4

Stand: 31.12.2018



Bürgerversammlungsgebiet 05 Erlenstegen, Weigelshof

Erlenstegen, Freiland, Hammer, Laufamholz, Mögeldorf, Oberbürg, Platnersberg, Rechenberg, Rehhof, Spitalhof, Steinplatte, St. Jobst, Unterbürg, Weigelshof

Haushalte	BVG		Stadt	
	Zahl	%	Zahl	%
Alleinerziehende	710	4,0		4,0
sonstige Haushalte	17 002	96,0		96,0
zusammen	17 712	100,0		100,0

Stand: 31.12.2018

Wohnungen ³⁾ nach Baualtersgruppen	BVG		Stadt	
	Zahl	%	Zahl	%
Altbau (bis 1948)	3 269	17,5		23,1
mittleres Baualter	14 884	79,6		74,1
Neubau (ab 2014)	541	2,9		2,8
ohne Angabe	4	0,0		0,0
zusammen	18 698	100,0		100,0

3) in Wohngebäuden; ohne Wohnheime

Stand: 31.12.2018

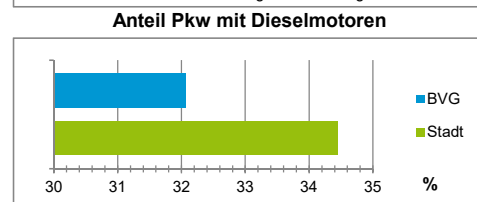
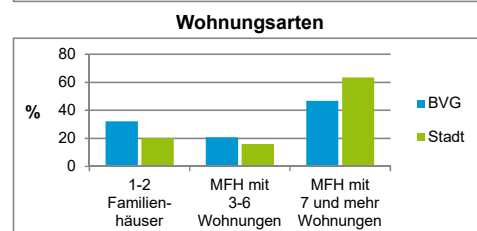
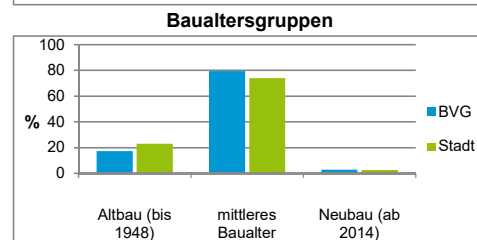
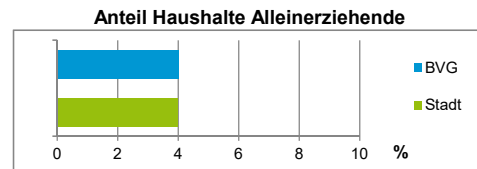
Wohnungen in	BVG		Stadt	
	Zahl	%	Zahl	%
Einfamilienhäusern	4 705	25,2		14,6
Zweifamilienhäusern	1 348	7,2		5,6
MFH mit 3 - 6 Whg. ⁴⁾	3 893	20,8		16,1
MFH ab 7 Whg. ⁴⁾	8 752	46,8		63,6
zusammen	18 698	100,0		100,0

4) MFH= Mehrfamilienhäuser

Stand: 31.12.2018

Kraftfahrzeuge	BVG		Stadt	
	Zahl	%	Zahl	%
Anzahl der Pkw/Kombi	19 613		244 952	
Pkw/Kombi je 1 000 Einwohner	558		457	
Pkw/Kombi mit Dieselmotor, Anteil in %	32,1		34,4	

Stand: 31.12.2018



Impressum

Herausgeber:

Stadt Nürnberg
 Amt für Stadtforschung und Statistik
 für Nürnberg und Fürth
 Unschlittplatz 7a
 90403 Nürnberg
 Telefon 0911 231-2843
 Fax 0911 231-2844
 E-Mail statistikinfo@stadt.nuernberg.de
 Internet www.statistik.nuernberg.de