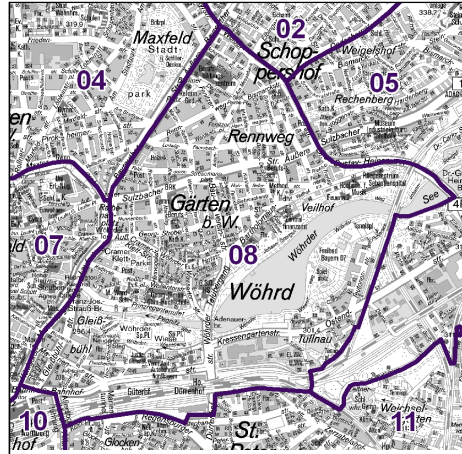
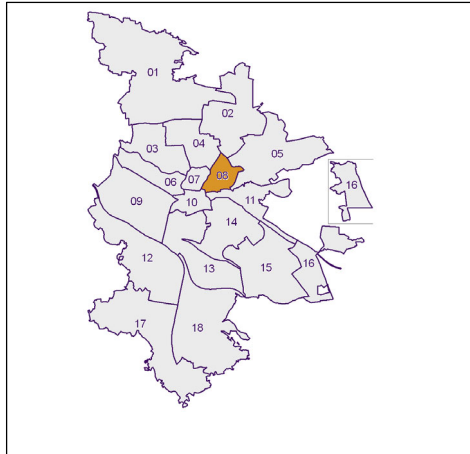


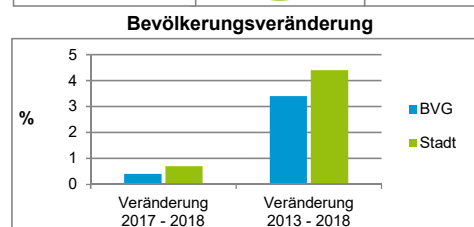
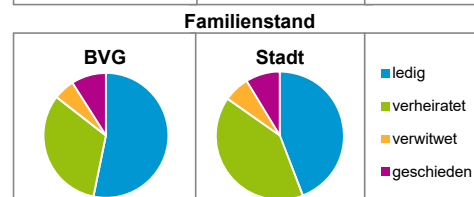
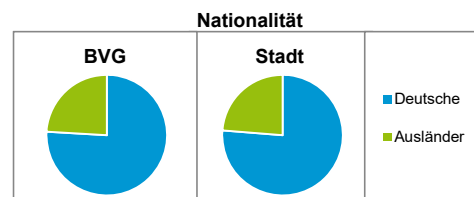
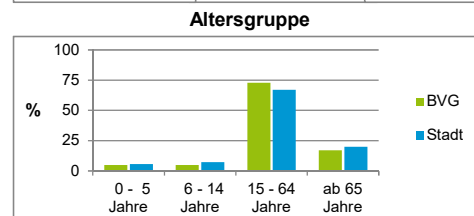
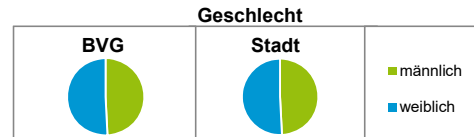
Bürgerversammlungsgebiete (BVG) Nürnberg 2018

Bürgerversammlungsgebiet 08 Gärten b. Wöhrd, Wöhrd

Gärten b. Wöhrd, Gleißbühl, Marienvorstadt, Rennweg, Tullnau, Veilhof, Wöhrd



	BVG		Gesamtstadt		
Fläche in ha	300		18 640		
Bevölkerung ¹⁾	24 646		535 746		
Einwohner je ha	82		29		
1) Einwohner mit Hauptwohnung in Nürnberg (Melderegister 31.12.2018)					
Einwohner nach Geschlecht	BVG		Stadt		
	Zahl	%	Zahl	%	
männlich	12 142	49,3		49,2	
weiblich	12 504	50,7		50,8	
zusammen	24 646	100,0		100,0	
Stand: 31.12.2018					
Einwohner nach Altersgruppen	BVG		Stadt		
	Zahl	%	Zahl	%	
	0 - 5 Jahre	1 207	4,9		5,6
	6 - 14 Jahre	1 235	5,0		7,4
	15 - 64 Jahre	17 970	72,9		67,1
ab 65 Jahre	4 234	17,2		19,9	
Stand: 31.12.2018					
Einwohner nach Nationalität	BVG		Stadt		
	Zahl	%	Zahl	%	
	Deutsche	18 716	75,9		76,3
	Ausländer	5 930	24,1		23,7
	darunter aus der EU	2 640	10,7 ²⁾		11,4 ²⁾
darunter aus der Türkei	582	2,4 ²⁾		3,2 ²⁾	
2) Anteil an der Bevölkerung insgesamt					
Stand: 31.12.2018					
Einwohner nach Familienstand	BVG		Stadt		
	Zahl	%	Zahl	%	
	ledig	13 121	53,2		44,2
	verheiratet	7 951	32,3		40,6
	verwitwet	1 350	5,5		6,5
geschieden	2 224	9,0		8,7	
Stand: 31.12.2018					
Bevölkerungsveränderung	BVG		Stadt		
	Zahl	%	Zahl	%	
	Einwohner 2017	24 547		532 194	
	Einwohner 2013	23 845		513 339	
	Veränderung 2018 gegenüber 2017 in %	0,4		0,7	
Veränderung 2018 gegenüber 2013 in %	3,4		4,4		
Stand: 31.12.2018					



Bürgerversammlungsgebiet 08 Gärten b. Wöhrd, Wöhrd

Gärten b. Wöhrd, Gleißbühl, Marienvorstadt, Rennweg, Tullnau, Veilhof, Wöhrd

Haushalte	BVG		Stadt	
	Zahl	%	Zahl	%
Alleinerziehende	444	2,9		4,0
sonstige Haushalte	15 086	97,1		96,0
zusammen	15 530	100,0		100,0

Stand: 31.12.2018

Wohnungen ³⁾ nach Baualtersgruppen	BVG		Stadt	
	Zahl	%	Zahl	%
Altbau (bis 1948)	3 113	20,4		23,1
mittleres Baualter	11 714	76,8		74,1
Neubau (ab 2014)	422	2,8		2,8
ohne Angabe	0	0,0		0,0
zusammen	15 249	100,0		100,0

3) in Wohngebäuden; ohne Wohnheime

Stand: 31.12.2018

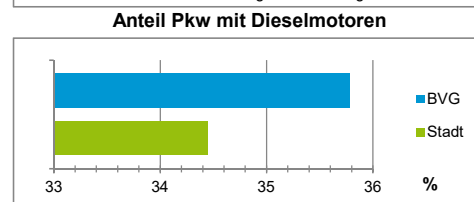
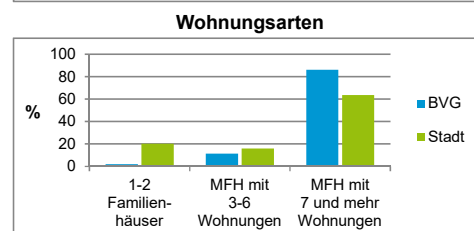
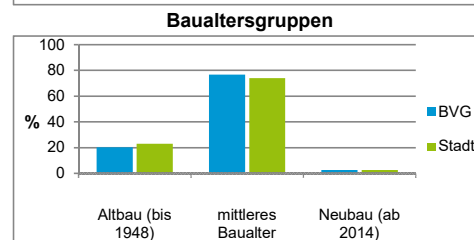
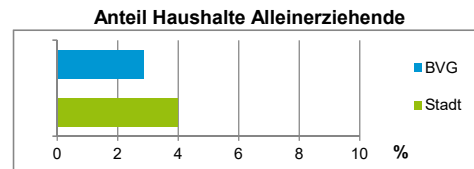
Wohnungen in	BVG		Stadt	
	Zahl	%	Zahl	%
Einfamilienhäusern	141	0,9		14,6
Zweifamilienhäusern	164	1,1		5,6
MFH mit 3 - 6 Whg. ⁴⁾	1 770	11,6		16,1
MFH ab 7 Whg. ⁴⁾	13 174	86,4		63,6
zusammen	15 249	100,0		100,0

4) MFH= Mehrfamilienhäuser

Stand: 31.12.2018

Kraftfahrzeuge	BVG		Stadt	
	Zahl	%	Zahl	%
Anzahl der Pkw/Kombi	10 676		244 952	
Pkw/Kombi je 1 000 Einwohner	433		457	
Pkw/Kombi mit Dieselmotor, Anteil in %	35,8		34,4	

Stand: 31.12.2018



Impressum

Herausgeber:

Stadt Nürnberg
 Amt für Stadtforschung und Statistik
 für Nürnberg und Fürth
 Unschlittplatz 7a
 90403 Nürnberg
 Telefon 0911 231-2843
 Fax 0911 231-2844
 E-Mail statistikinfo@stadt.nuernberg.de
 Internet www.statistik.nuernberg.de