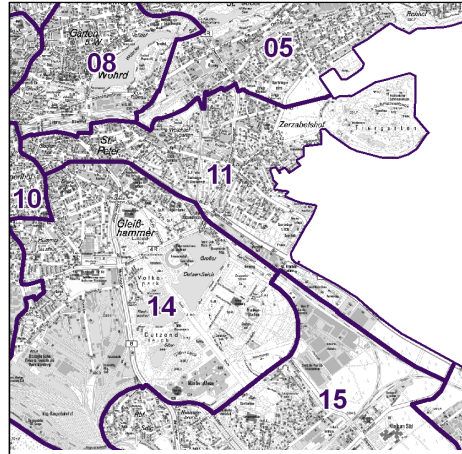
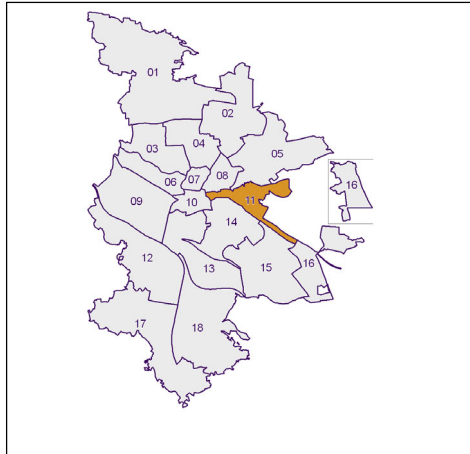


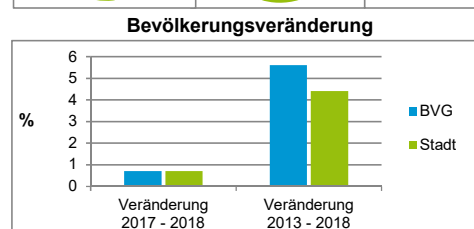
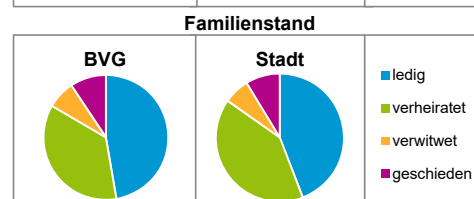
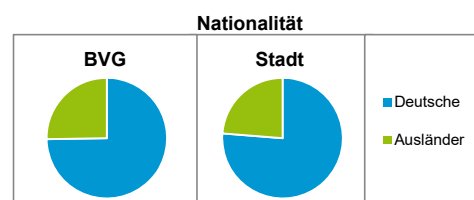
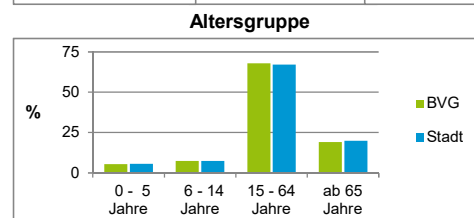
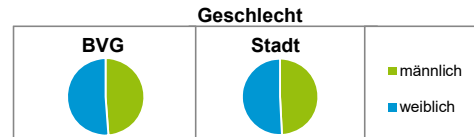
Bürgerversammlungsgebiete (BVG) Nürnberg 2018

Bürgerversammlungsgebiet 11 Gleißhammer-Nord, Zerzabelshof

Gleißhammer-Nord, Glockenhof, St. Peter, Weichselgarten, Zerzabelshof



	BVG		Gesamtstadt
Fläche in ha	540		18 640
Bevölkerung ¹⁾	31 240		535 746
Einwohner je ha	58		29
1) Einwohner mit Hauptwohnung in Nürnberg (Melderegister 31.12.2018)			
Einwohner nach Geschlecht	BVG		Stadt
	Zahl	%	%
männlich	15 233	48,8	49,2
weiblich	16 007	51,2	50,8
zusammen	31 240	100,0	100,0
Stand: 31.12.2018			
Einwohner nach Altersgruppen	BVG		Stadt
	Zahl	%	%
0 - 5 Jahre	1 691	5,4	5,6
6 - 14 Jahre	2 346	7,5	7,4
15 - 64 Jahre	21 226	67,9	67,1
ab 65 Jahre	5 977	19,1	19,9
Stand: 31.12.2018			
Einwohner nach Nationalität	BVG		Stadt
	Zahl	%	%
Deutsche	23 329	74,7	76,3
Ausländer	7 911	25,3	23,7
darunter aus der EU	3 094	9,9 ²⁾	11,4 ²⁾
darunter aus der Türkei	1 069	3,4 ²⁾	3,2 ²⁾
2) Anteil an der Bevölkerung insgesamt			
Stand: 31.12.2018			
Einwohner nach Familienstand	BVG		Stadt
	Zahl	%	%
ledig	14 774	47,3	44,2
verheiratet	11 286	36,1	40,6
verwitwet	2 271	7,3	6,5
geschieden	2 909	9,3	8,7
Stand: 31.12.2018			
Bevölkerungsveränderung	BVG		Stadt
Einwohner 2017	31 013		532 194
Einwohner 2013	29 597		513 339
Veränderung 2018 gegenüber 2017 in %	0,7		0,7
Veränderung 2018 gegenüber 2013 in %	5,6		4,4
Stand: 31.12.2018			



Bürgerversammlungsgebiet 11 Gleißhammer-Nord, Zerzabelshof

Gleißhammer-Nord, Glockenhof, St. Peter, Weichselgarten, Zerzabelshof

Haushalte	BVG		Stadt	
	Zahl	%		%
Alleinerziehende	767	4,6		4,0
sonstige Haushalte	15 836	95,4		96,0
zusammen	16 603	100,0		100,0

Stand: 31.12.2018

Wohnungen ³⁾ nach Baualtersgruppen	BVG		Stadt	
	Zahl	%		%
Altbau (bis 1948)	4 532	28,7		23,1
mittleres Baualter	10 836	68,5		74,1
Neubau (ab 2014)	444	2,8		2,8
ohne Angabe	0	0,0		0,0
zusammen	15 812	100,0		100,0

3) in Wohngebäuden;
ohne Wohnheime

Stand: 31.12.2018

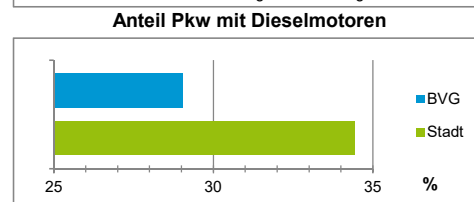
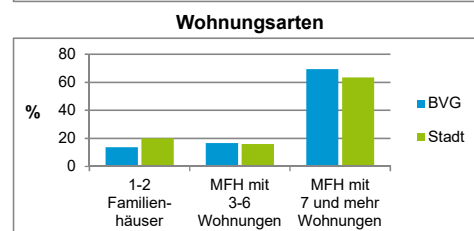
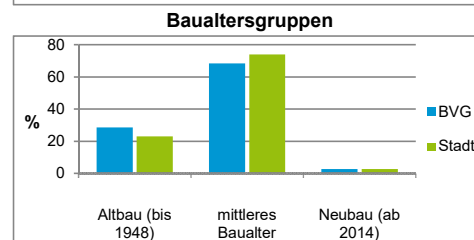
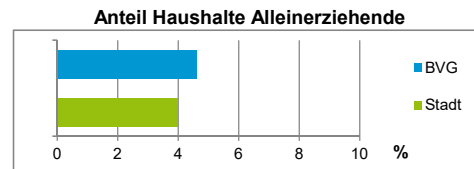
Wohnungen in	BVG		Stadt	
	Zahl	%		%
Einfamilienhäusern	1 510	9,5		14,6
Zweifamilienhäusern	676	4,3		5,6
MFH mit 3 - 6 Whg. ⁴⁾	2 633	16,7		16,1
MFH ab 7 Whg. ⁴⁾	10 993	69,5		63,6
zusammen	15 812	100,0		100,0

4) MFH= Mehrfamilienhäuser

Stand: 31.12.2018

Kraftfahrzeuge	BVG		Stadt	
	Zahl	%		%
Anzahl der Pkw/Kombi	11 498		244 952	
Pkw/Kombi je 1 000 Einwohner	368		457	
Pkw/Kombi mit Dieselmotor, Anteil in %	29,0		34,4	

Stand: 31.12.2018



Impressum

Herausgeber:

Stadt Nürnberg
 Amt für Stadtforschung und Statistik
 für Nürnberg und Fürth
 Unschlittplatz 7a
 90403 Nürnberg
 Telefon 0911 231-2843
 Fax 0911 231-2844
 E-Mail statistikinfo@stadt.nuernberg.de
 Internet www.statistik.nuernberg.de