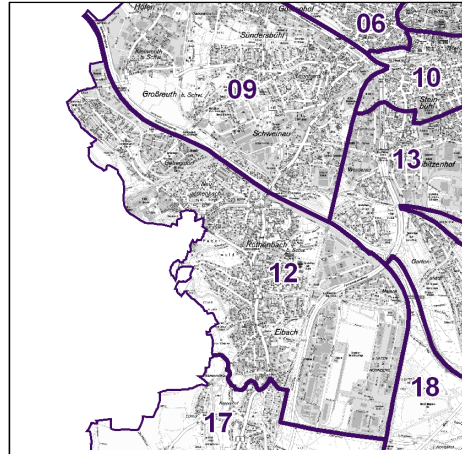
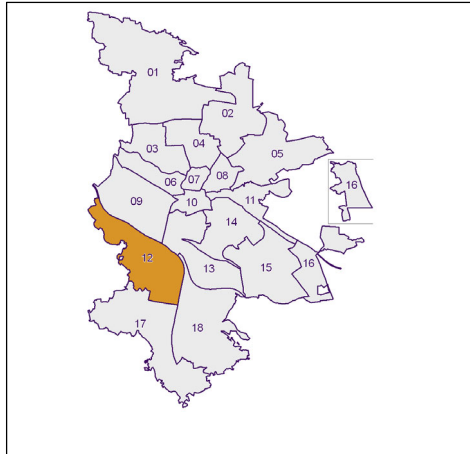


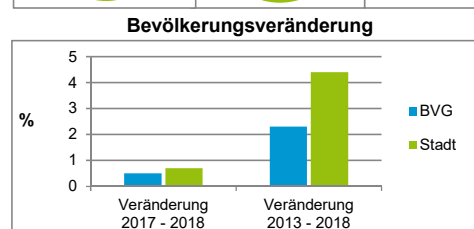
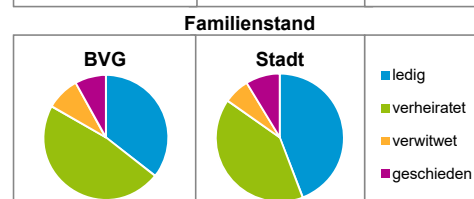
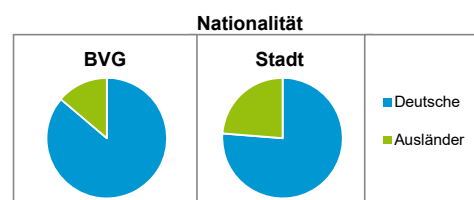
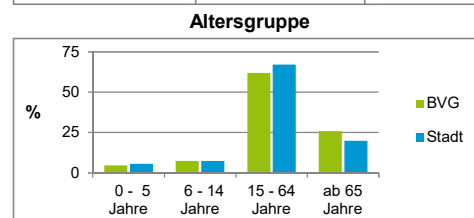
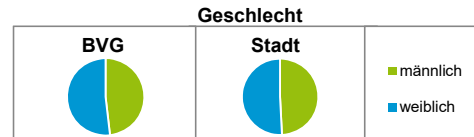
# Bürgerversammlungsgebiete (BVG) Nürnberg 2018

## Bürgerversammlungsgebiet 12 Eibach, Röthenbach b. Schweinau

Eibach, Gebersdorf, Hafen, Maiach, Neuröthenbach, Röthenbach b. Schweinau



	BVG		Gesamtstadt
Fläche in ha	1 414		18 640
Bevölkerung <sup>1)</sup>	34 920		535 746
Einwohner je ha	25		29
1) Einwohner mit Hauptwohnung in Nürnberg (Melderegister 31.12.2018)			
Einwohner nach Geschlecht	BVG		Stadt
	Zahl	%	%
männlich	16 829	48,2	49,2
weiblich	18 091	51,8	50,8
<b>zusammen</b>	<b>34 920</b>	<b>100,0</b>	<b>100,0</b>
Stand: 31.12.2018			
Einwohner nach Altersgruppen	BVG		Stadt
	Zahl	%	%
0 - 5 Jahre	1 630	4,7	5,6
6 - 14 Jahre	2 587	7,4	7,4
15 - 64 Jahre	21 681	62,1	67,1
ab 65 Jahre	9 022	25,8	19,9
Stand: 31.12.2018			
Einwohner nach Nationalität	BVG		Stadt
	Zahl	%	%
Deutsche	30 100	86,2	76,3
Ausländer	4 820	13,8	23,7
darunter aus der EU	2 532	7,3 <sup>2)</sup>	11,4 <sup>2)</sup>
darunter aus der Türkei	643	1,8 <sup>2)</sup>	3,2 <sup>2)</sup>
2) Anteil an der Bevölkerung insgesamt			
Stand: 31.12.2018			
Einwohner nach Familienstand	BVG		Stadt
	Zahl	%	%
ledig	12 422	35,6	44,2
verheiratet	16 665	47,7	40,6
verwitwet	3 009	8,6	6,5
geschieden	2 824	8,1	8,7
Stand: 31.12.2018			
Bevölkerungsveränderung	BVG		Stadt
Einwohner 2017	34 760		532 194
Einwohner 2013	34 143		513 339
Veränderung 2018 gegenüber 2017 in %	0,5		0,7
Veränderung 2018 gegenüber 2013 in %	2,3		4,4
Stand: 31.12.2018			



## Bürgerversammlungsgebiet 12 Eibach, Röthenbach b. Schweinau

Eibach, Gebersdorf, Hafen, Maiach, Neuröthenbach, Röthenbach b. Schweinau

Haushalte	BVG		Stadt	
	Zahl	%	Zahl	%
Alleinerziehende	621	3,6		4,0
sonstige Haushalte	16 714	96,4		96,0
<b>zusammen</b>	<b>17 335</b>	<b>100,0</b>		<b>100,0</b>

Stand: 31.12.2018

Wohnungen <sup>3)</sup> nach Baualtersgruppen	BVG		Stadt	
	Zahl	%	Zahl	%
Altbau (bis 1948)	1 694	9,0		23,1
mittleres Baualter	16 464	87,7		74,1
Neubau (ab 2014)	596	3,2		2,8
ohne Angabe	10	0,1		0,0
<b>zusammen</b>	<b>18 764</b>	<b>100,0</b>		<b>100,0</b>

3) in Wohngebäuden; ohne Wohnheime

Stand: 31.12.2018

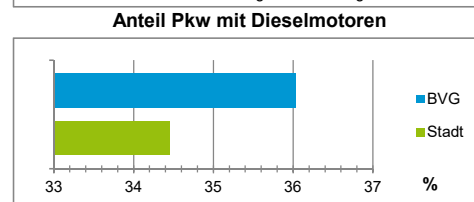
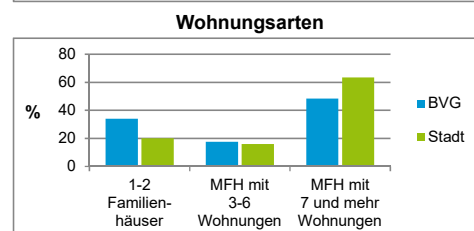
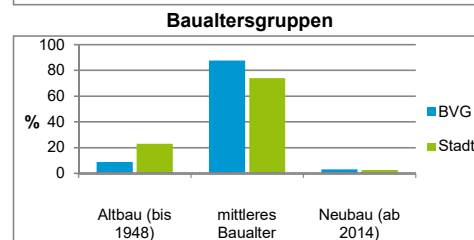
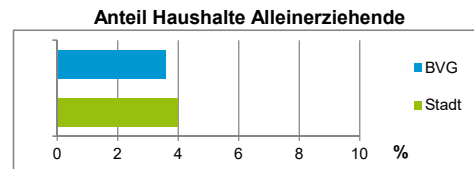
Wohnungen in	BVG		Stadt	
	Zahl	%	Zahl	%
Einfamilienhäusern	4 399	23,4		14,6
Zweifamilienhäusern	1 984	10,6		5,6
MFH mit 3 - 6 Whg. <sup>4)</sup>	3 295	17,6		16,1
MFH ab 7 Whg. <sup>4)</sup>	9 086	48,4		63,6
<b>zusammen</b>	<b>18 764</b>	<b>100,0</b>		<b>100,0</b>

4) MFH= Mehrfamilienhäuser

Stand: 31.12.2018

Kraftfahrzeuge	BVG		Stadt	
	Zahl	%	Zahl	%
Anzahl der Pkw/Kombi	20 213		244 952	
Pkw/Kombi je 1 000 Einwohner	579		457	
Pkw/Kombi mit Dieselmotor, Anteil in %	36,0		34,4	

Stand: 31.12.2018



### Impressum

Herausgeber:

Stadt Nürnberg  
 Amt für Stadtforschung und Statistik  
 für Nürnberg und Fürth  
 Unschlittplatz 7a  
 90403 Nürnberg  
 Telefon 0911 231-2843  
 Fax 0911 231-2844  
 E-Mail [statistikinfo@stadt.nuernberg.de](mailto:statistikinfo@stadt.nuernberg.de)  
 Internet [www.statistik.nuernberg.de](http://www.statistik.nuernberg.de)