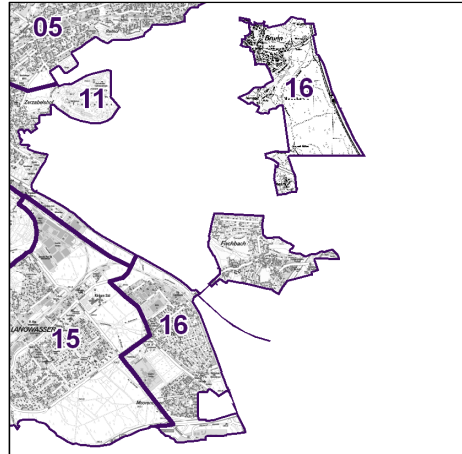
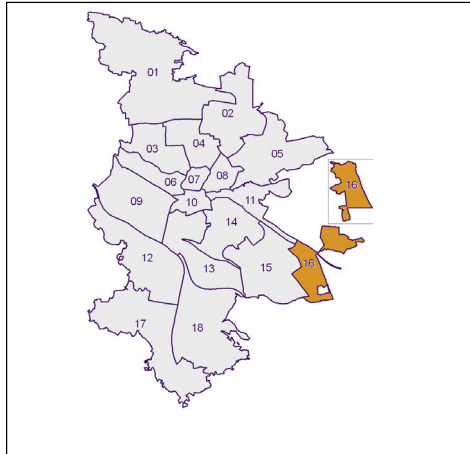


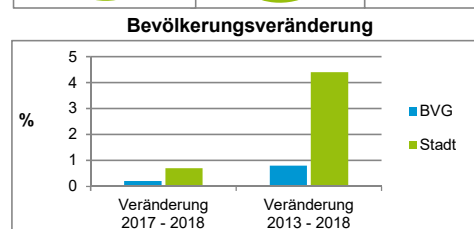
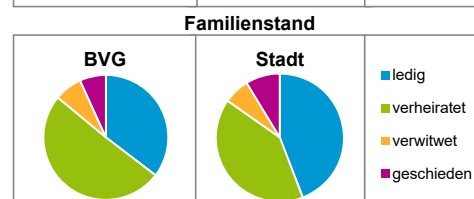
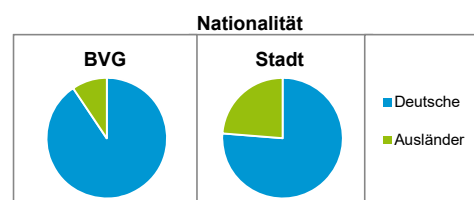
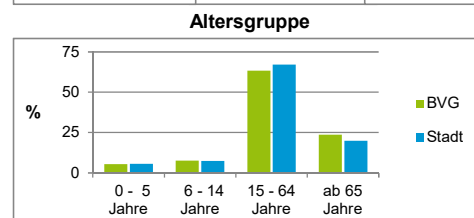
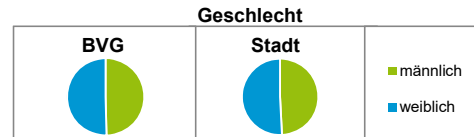
Bürgerversammlungsgebiete (BVG) Nürnberg 2018

Bürgerversammlungsgebiet 16 Altenfurt, Netzstall

Altenfurt, Birnthon, Brunn, Fischbach, Gewerbepark Nürnberg-Feucht, Moorenbrunn, Netzstall



	BVG		Gesamtstadt	
Fläche in ha	1 078		18 640	
Bevölkerung ¹⁾	15 577		535 746	
Einwohner je ha	14		29	
1) Einwohner mit Hauptwohnung in Nürnberg (Melderegister 31.12.2018)				
Einwohner nach Geschlecht	BVG		Stadt	
	Zahl	%	Zahl	%
männlich	7 722	49,6		49,2
weiblich	7 855	50,4		50,8
zusammen	15 577	100,0		100,0
Stand: 31.12.2018				
Einwohner nach Altersgruppen	BVG		Stadt	
	Zahl	%	Zahl	%
0 - 5 Jahre	835	5,4		5,6
6 - 14 Jahre	1 175	7,5		7,4
15 - 64 Jahre	9 867	63,3		67,1
ab 65 Jahre	3 700	23,8		19,9
Stand: 31.12.2018				
Einwohner nach Nationalität	BVG		Stadt	
	Zahl	%	Zahl	%
Deutsche	14 118	90,6		76,3
Ausländer	1 459	9,4		23,7
darunter aus der EU	828	5,3 ²⁾		11,4 ²⁾
darunter aus der Türkei	140	0,9 ²⁾		3,2 ²⁾
2) Anteil an der Bevölkerung insgesamt				
Stand: 31.12.2018				
Einwohner nach Familienstand	BVG		Stadt	
	Zahl	%	Zahl	%
ledig	5 513	35,4		44,2
verheiratet	7 889	50,6		40,6
verwitwet	1 123	7,2		6,5
geschieden	1 052	6,8		8,7
Stand: 31.12.2018				
Bevölkerungsveränderung	BVG		Stadt	
	Zahl	%	Zahl	%
Einwohner 2017	15 539		532 194	
Einwohner 2013	15 450		513 339	
Veränderung 2018 gegenüber 2017 in %	0,2		0,7	
Veränderung 2018 gegenüber 2013 in %	0,8		4,4	
Stand: 31.12.2018				



Bürgerversammlungsgebiet 16 Altenfurt, Netzstall

Altenfurt, Birnthon, Brunn, Fischbach, Gewerbepark Nürnberg-Feucht, Moorenbrunn, Netzstall

Haushalte	BVG		Stadt	
	Zahl	%	Zahl	%
Alleinerziehende	233	3,1		4,0
sonstige Haushalte	7 195	96,9		96,0
zusammen	7 428	100,0		100,0

Stand: 31.12.2018

Wohnungen ³⁾ nach Baualtersgruppen	BVG		Stadt	
	Zahl	%	Zahl	%
Altbau (bis 1948)	620	8,1		23,1
mittleres Baualter	6 731	88,4		74,1
Neubau (ab 2014)	259	3,4		2,8
ohne Angabe	2	0,0		0,0
zusammen	7 612	100,0		100,0

3) in Wohngebäuden;
ohne Wohnheime

Stand: 31.12.2018

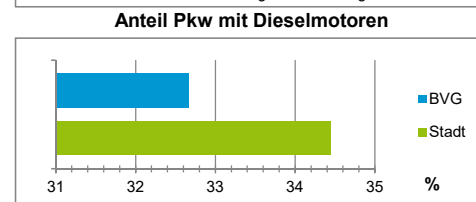
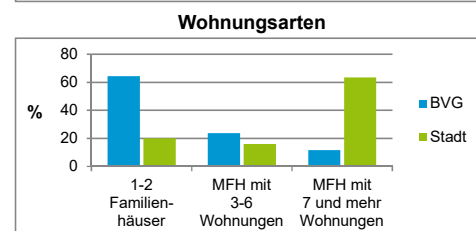
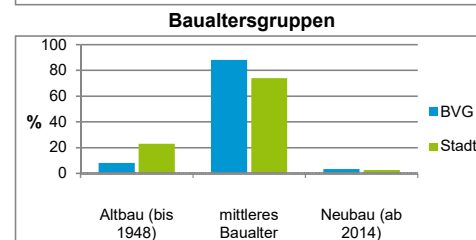
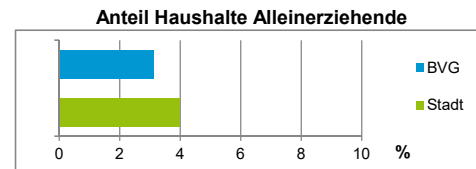
Wohnungen in	BVG		Stadt	
	Zahl	%	Zahl	%
Einfamilienhäusern	3 468	45,6		14,6
Zweifamilienhäusern	1 444	19,0		5,6
MFH mit 3 - 6 Whg. ⁴⁾	1 815	23,8		16,1
MFH ab 7 Whg. ⁴⁾	885	11,6		63,6
zusammen	7 612	100,0		100,0

4) MFH= Mehrfamilienhäuser

Stand: 31.12.2018

Kraftfahrzeuge	BVG		Stadt	
	Zahl	%	Zahl	%
Anzahl der Pkw/Kombi	9 625		244 952	
Pkw/Kombi je 1 000 Einwohner	618		457	
Pkw/Kombi mit Dieselmotor, Anteil in %	32,7		34,4	

Stand: 31.12.2018



Impressum

Herausgeber:

Stadt Nürnberg
 Amt für Stadtforschung und Statistik
 für Nürnberg und Fürth
 Unschlittplatz 7a
 90403 Nürnberg
 Telefon 0911 231-2843
 Fax 0911 231-2844
 E-Mail statistikinfo@stadt.nuernberg.de
 Internet www.statistik.nuernberg.de