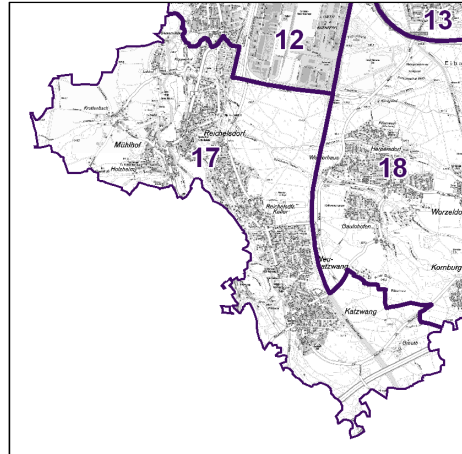
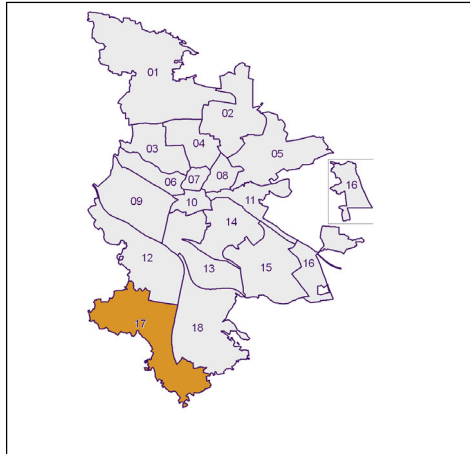


Bürgerversammlungsgebiete (BVG) Nürnberg 2018

Bürgerversammlungsgebiet 17 Gerasmühle, Reichelsdorfer Keller

Gerasmühle, Greuth, Holzheim, Katzwang, Koppenhof, Krottenbach, Lohhof, Mühlhof, Neukatzwang, Reichelsdorf, Reichelsdorfer Keller



	BVG		Gesamtstadt
Fläche in ha	1 803		18 640
Bevölkerung ¹⁾	21 143		535 746
Einwohner je ha	12		29

1) Einwohner mit Hauptwohnung in Nürnberg (Melderegister 31.12.2018)

Einwohner nach Geschlecht	BVG		Stadt	
	Zahl	%	Zahl	%
männlich	10 113	47,8		49,2
weiblich	11 030	52,2		50,8
zusammen	21 143	100,0		100,0

Stand: 31.12.2018

Einwohner nach Altersgruppen	BVG		Stadt	
	Zahl	%	Zahl	%
0 - 5 Jahre	1 129	5,3		5,6
6 - 14 Jahre	1 633	7,7		7,4
15 - 64 Jahre	13 173	62,3		67,1
ab 65 Jahre	5 208	24,6		19,9

Stand: 31.12.2018

Einwohner nach Nationalität	BVG		Stadt	
	Zahl	%	Zahl	%
Deutsche	18 545	87,7		76,3
Ausländer	2 598	12,3		23,7
darunter aus der EU	1 474	7,0 ²⁾		11,4 ²⁾
darunter aus der Türkei	208	1,0 ²⁾		3,2 ²⁾

2) Anteil an der Bevölkerung insgesamt

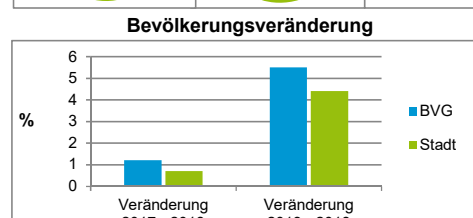
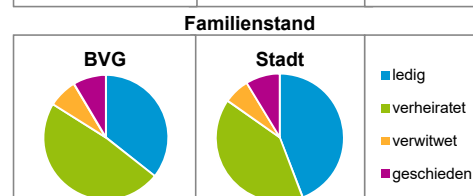
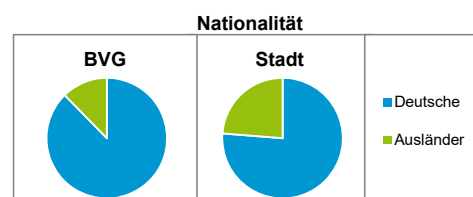
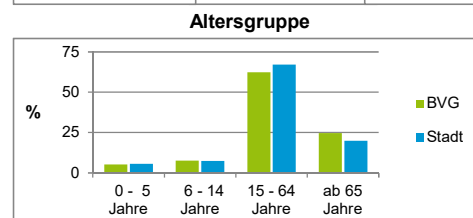
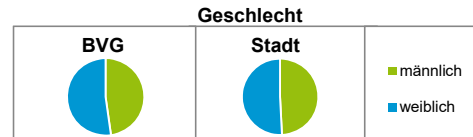
Stand: 31.12.2018

Einwohner nach Familienstand	BVG		Stadt	
	Zahl	%	Zahl	%
ledig	7 537	35,6		44,2
verheiratet	10 197	48,2		40,6
verwitwet	1 597	7,6		6,5
geschieden	1 812	8,6		8,7

Stand: 31.12.2018

Bevölkerungsveränderung	BVG		Stadt	
	Zahl	%	Zahl	%
Einwohner 2017	20 900		532 194	
Einwohner 2013	20 047		513 339	
Veränderung 2018 gegenüber 2017 in %	1,2		0,7	
Veränderung 2018 gegenüber 2013 in %	5,5		4,4	

Stand: 31.12.2018

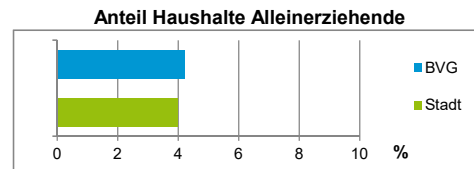


Bürgerversammlungsgebiet 17 Gerasmühle, Reichelsdorfer Keller

Gerasmühle, Greuth, Holzheim, Katzwang, Koppenhof, Krottenbach, Lohhof, Mühlhof, Neukatzwang, Reichelsdorf, Reichelsdorfer Keller

Haushalte	BVG		Stadt	
	Zahl	%	Zahl	%
Alleinerziehende	441	4,2		4,0
sonstige Haushalte	9 998	95,8		96,0
zusammen	10 439	100,0		100,0

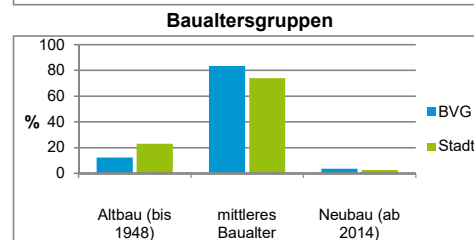
Stand: 31.12.2018



Wohnungen ³⁾ nach Baualtersgruppen	BVG		Stadt	
	Zahl	%	Zahl	%
Altbau (bis 1948)	1 359	12,5		23,1
mittleres Baualter	9 068	83,7		74,1
Neubau (ab 2014)	411	3,8		2,8
ohne Angabe	0	0,0		0,0
zusammen	10 838	100,0		100,0

3) in Wohngebäuden; ohne Wohnheime

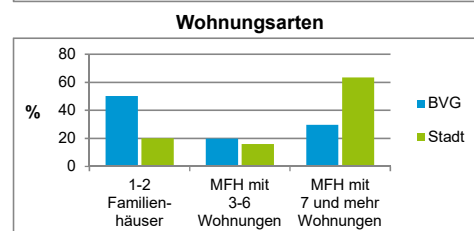
Stand: 31.12.2018



Wohnungen in	BVG		Stadt	
	Zahl	%	Zahl	%
Einfamilienhäusern	3 733	34,4		14,6
Zweifamilienhäusern	1 712	15,8		5,6
MFH mit 3 - 6 Whg. ⁴⁾	2 160	19,9		16,1
MFH ab 7 Whg. ⁴⁾	3 233	29,8		63,6
zusammen	10 838	100,0		100,0

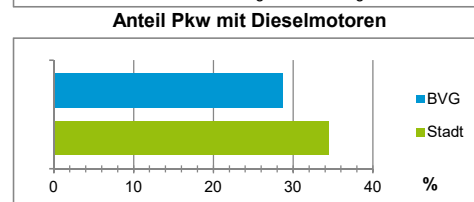
4) MFH= Mehrfamilienhäuser

Stand: 31.12.2018



Kraftfahrzeuge	BVG		Stadt	
	Zahl	%	Zahl	%
Anzahl der Pkw/Kombi	11 659		244 952	
Pkw/Kombi je 1 000 Einwohner	551		457	
Pkw/Kombi mit Dieselmotor, Anteil in %	28,7		34,4	

Stand: 31.12.2018



Impressum

Herausgeber:

Stadt Nürnberg
 Amt für Stadtforschung und Statistik
 für Nürnberg und Fürth
 Unschlittplatz 7a
 90403 Nürnberg
 Telefon 0911 231-2843
 Fax 0911 231-2844
 E-Mail statistikinfo@stadt.nuernberg.de
 Internet www.statistik.nuernberg.de