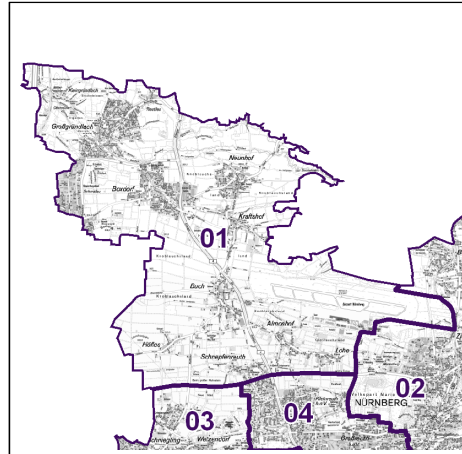
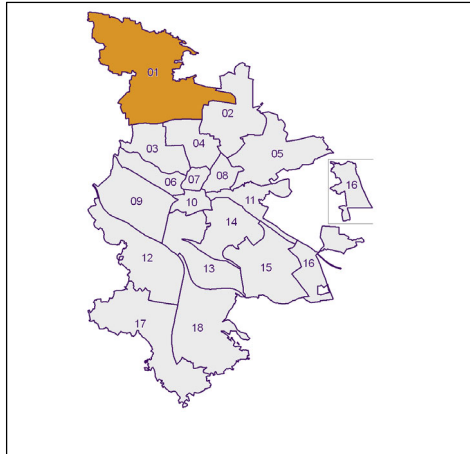


# Bürgerversammlungsgebiete (BVG) Nürnberg 2019

## Bürgerversammlungsgebiet 01 Almoshof, Schnepfenreuth

Almoshof, Boxdorf, Buch, Flughafen, Großgründlach, Höfles, Kleingründlach, Kraftshof, Lohe, Neunhof, Reutles, Schmalau, Schnepfenreuth



	BVG		Gesamtstadt	
Fläche in ha	2 728		18 640	
Bevölkerung <sup>1)</sup>	13 094		535 886	
Einwohner je ha	5		29	

1) Einwohner mit Hauptwohnung in Nürnberg (Melderegister 31.12.2019)

Einwohner nach Geschlecht	BVG		Stadt	
	Zahl	%	Zahl	%
männlich	6 642	50,7	3 000	49,3
weiblich	6 452	49,3	3 000	50,7
<b>zusammen</b>	<b>13 094</b>	<b>100,0</b>	<b>3 000</b>	<b>100,0</b>

Stand: 31.12.2019

Einwohner nach Altersgruppen	BVG		Stadt	
	Zahl	%	Zahl	%
0 - 5 Jahre	813	6,2	1 000	5,6
6 - 14 Jahre	1 083	8,3	1 400	7,4
15 - 64 Jahre	8 652	66,1	12 700	67,0
ab 65 Jahre	2 546	19,4	3 900	20,0

Stand: 31.12.2019

Einwohner nach Nationalität	BVG		Stadt	
	Zahl	%	Zahl	%
Deutsche	11 390	87,0	12 700	75,7
Ausländer	1 704	13,0	4 100	24,3
darunter aus der EU	1 298	9,9 <sup>2)</sup>	2 500	11,7 <sup>2)</sup>
darunter aus der Türkei	87	0,7 <sup>2)</sup>	1 000	3,1 <sup>2)</sup>

2) Anteil an der Bevölkerung insgesamt

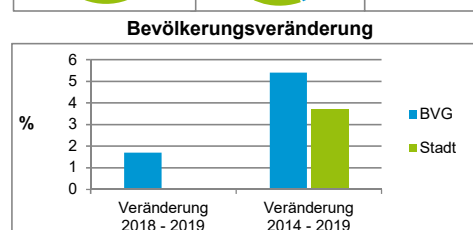
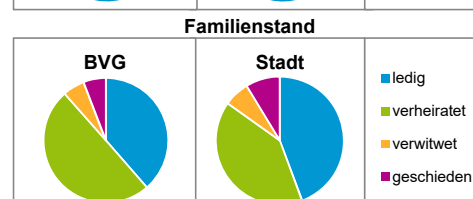
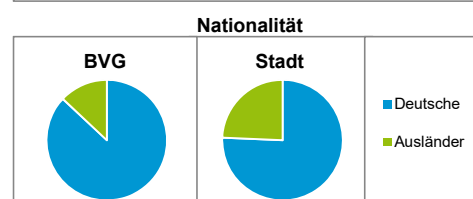
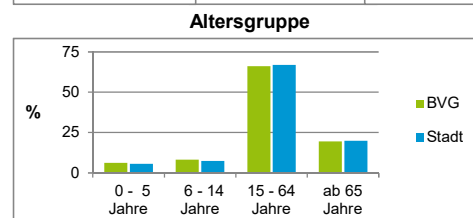
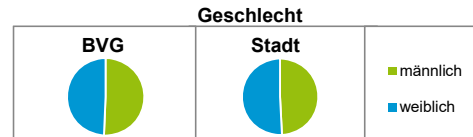
Stand: 31.12.2019

Einwohner nach Familienstand	BVG		Stadt	
	Zahl	%	Zahl	%
ledig	5 053	38,6	6 000	44,3
verheiratet	6 535	49,9	5 000	40,5
verwitwet	741	5,7	1 000	6,4
geschieden	765	5,8	1 000	8,7

Stand: 31.12.2019

Bevölkerungsveränderung	BVG		Stadt	
	Einwohner 2018	12 870		535 746
Einwohner 2014	12 429		516 770	
Veränderung 2019 gegenüber 2018 in %	1,7		0,0	
Veränderung 2019 gegenüber 2014 in %	5,4		3,7	

Stand: 31.12.2019

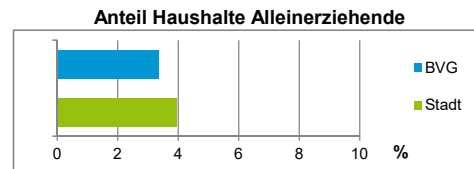


## Bürgerversammlungsgebiet 01 Almoshof, Schnepfenreuth

Almoshof, Boxdorf, Buch, Flughafen, Großgründlach, Höfles, Kleingründlach, Kraftshof, Lohe, Neunhof, Reutles, Schmalau, Schnepfenreuth

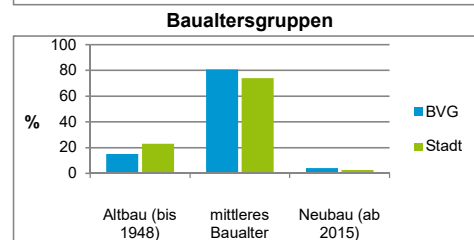
Haushalte	BVG		Stadt	
	Zahl	%	Zahl	%
Alleinerziehende	204	3,4		4,0
sonstige Haushalte	5 884	96,6		96,0
<b>zusammen</b>	<b>6 088</b>	<b>100,0</b>		<b>100,0</b>

Stand: 31.12.2019



Wohnungen <sup>3)</sup> nach Baualtersgruppen	BVG		Stadt	
	Zahl	%	Zahl	%
Altbau (bis 1948)	870	15,1		23,0
mittleres Baualter	4 661	80,8		74,2
Neubau (ab 2015)	238	4,1		2,7
ohne Angabe	1	0,0		0,0
<b>zusammen</b>	<b>5 770</b>	<b>100,0</b>		<b>100,0</b>

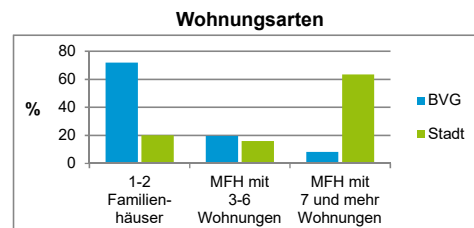
Stand: 31.12.2019



3) in Wohngebäuden; ohne Wohnheime

Wohnungen in	BVG		Stadt	
	Zahl	%	Zahl	%
Einfamilienhäusern	2 855	49,5		14,7
Zweifamilienhäusern	1 298	22,5		5,6
MFH mit 3 - 6 Whg. <sup>4)</sup>	1 144	19,8		16,1
MFH ab 7 Whg. <sup>4)</sup>	473	8,2		63,7
<b>zusammen</b>	<b>5 770</b>	<b>100,0</b>		<b>100,0</b>

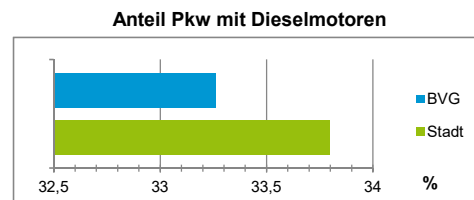
Stand: 31.12.2019



4) MFH= Mehrfamilienhäuser

Kraftfahrzeuge	BVG		Stadt	
	Zahl	%	Zahl	%
Anzahl der Pkw/Kombi	8 791		246 910	
Pkw/Kombi je 1 000 Einwohner	671		461	
Pkw/Kombi mit Dieselmotor, Anteil in %	33,3		33,8	

Stand: 31.12.2019



### Impressum

Herausgeber:

Stadt Nürnberg  
 Amt für Stadtforschung und Statistik  
 für Nürnberg und Fürth  
 Unschiltplatz 7a  
 90403 Nürnberg  
 Telefon 0911 231-2843  
 Fax 0911 231-2844  
 E-Mail [statistikinfo@stadt.nuernberg.de](mailto:statistikinfo@stadt.nuernberg.de)  
 Internet [www.statistik.nuernberg.de](http://www.statistik.nuernberg.de)