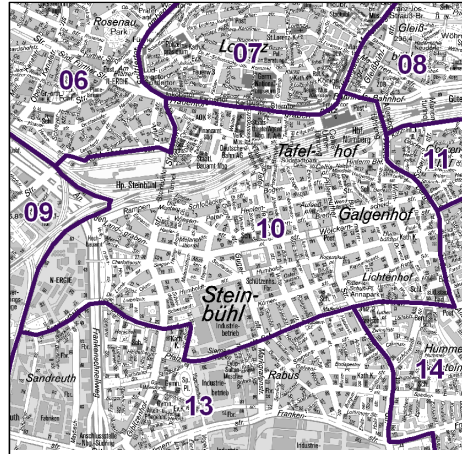
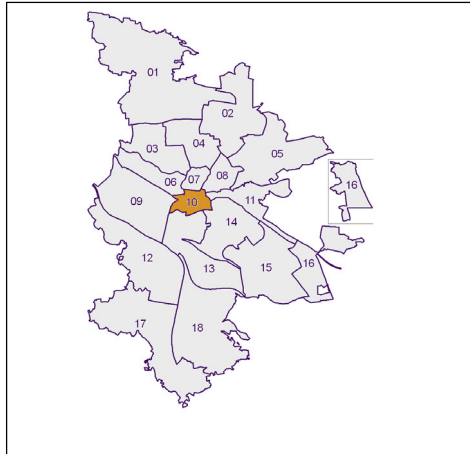


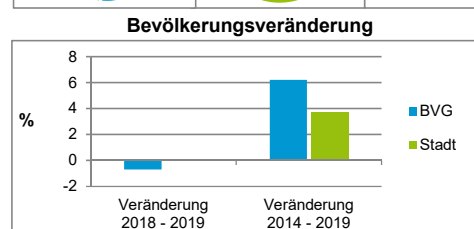
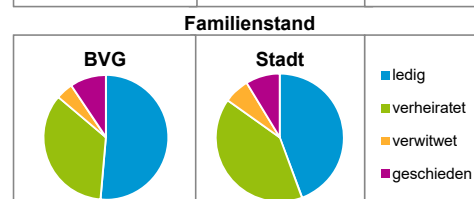
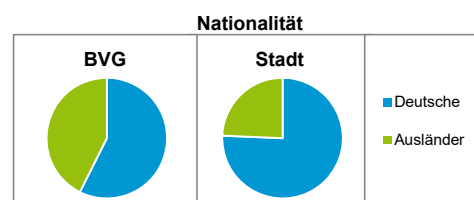
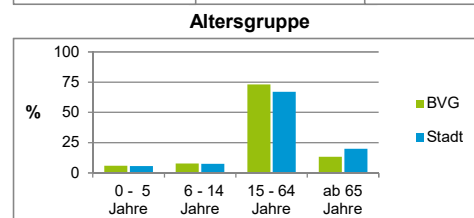
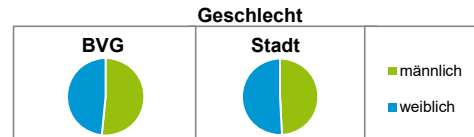
Bürgerversammlungsgebiete (BVG) Nürnberg 2019

Bürgerversammlungsgebiet 10 Galgenhof, Tafelhof

Galgenhof, Lichtenhof, Steinbühl, Tafelhof



	BVG		Gesamtstadt	
Fläche in ha	254		18 640	
Bevölkerung ¹⁾	36 961		535 886	
Einwohner je ha	146		29	
1) Einwohner mit Hauptwohnung in Nürnberg (Melderegister 31.12.2019)				
Einwohner nach Geschlecht	BVG		Stadt	
	Zahl	%	Zahl	%
männlich	19 067	51,6	19 067	49,3
weiblich	17 894	48,4	17 894	50,7
zusammen	36 961	100,0	36 961	100,0
Stand: 31.12.2019				
Einwohner nach Altersgruppen	BVG		Stadt	
	Zahl	%	Zahl	%
0 - 5 Jahre	2 183	5,9	2 183	5,6
6 - 14 Jahre	2 863	7,7	2 863	7,4
15 - 64 Jahre	27 015	73,1	27 015	67,0
ab 65 Jahre	4 900	13,3	4 900	20,0
Stand: 31.12.2019				
Einwohner nach Nationalität	BVG		Stadt	
	Zahl	%	Zahl	%
Deutsche	21 219	57,4	21 219	75,7
Ausländer	15 742	42,6	15 742	24,3
darunter aus der EU	7 410	20,0 ²⁾	7 410	11,7 ²⁾
darunter aus der Türkei	2 116	5,7 ²⁾	2 116	3,1 ²⁾
2) Anteil an der Bevölkerung insgesamt				
Stand: 31.12.2019				
Einwohner nach Familienstand	BVG		Stadt	
	Zahl	%	Zahl	%
ledig	18 995	51,4	18 995	44,3
verheiratet	12 857	34,8	12 857	40,5
verwitwet	1 653	4,5	1 653	6,4
geschieden	3 456	9,4	3 456	8,7
Stand: 31.12.2019				
Bevölkerungsveränderung	BVG		Stadt	
	Zahl	%	Zahl	%
Einwohner 2018	37 212		37 212	
Einwohner 2014	34 787		34 787	
Veränderung 2019 gegenüber 2018 in %	-0,7		0,0	
Veränderung 2019 gegenüber 2014 in %	6,2		3,7	
Stand: 31.12.2019				

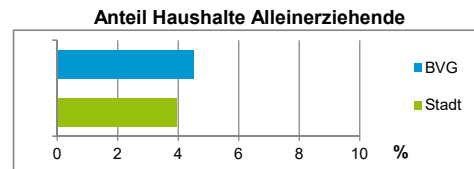


Bürgerversammlungsgebiet 10 Galgenhof, Tafelhof

Galgenhof, Lichtenhof, Steinbühl, Tafelhof

Haushalte	BVG		Stadt	
	Zahl	%	Zahl	%
Alleinerziehende	948	4,5		4,0
sonstige Haushalte	20 020	95,5		96,0
zusammen	20 968	100,0		100,0

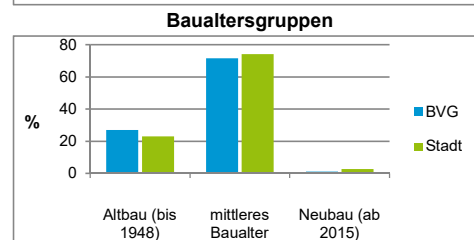
Stand: 31.12.2019



Wohnungen ³⁾ nach Baualtersgruppen	BVG		Stadt	
	Zahl	%	Zahl	%
Altbau (bis 1948)	5 214	27,1		23,0
mittleres Baualter	13 799	71,7		74,2
Neubau (ab 2015)	237	1,2		2,7
ohne Angabe	0	0,0		0,0
zusammen	19 250	100,0		100,0

3) in Wohngebäuden; ohne Wohnheime

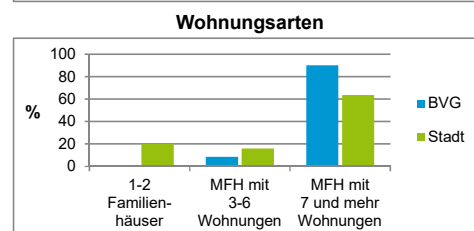
Stand: 31.12.2019



Wohnungen in	BVG		Stadt	
	Zahl	%	Zahl	%
Einfamilienhäusern	83	0,4		14,7
Zweifamilienhäusern	100	0,5		5,6
MFH mit 3 - 6 Whg. ⁴⁾	1 660	8,6		16,1
MFH ab 7 Whg. ⁴⁾	17 407	90,4		63,7
zusammen	19 250	100,0		100,0

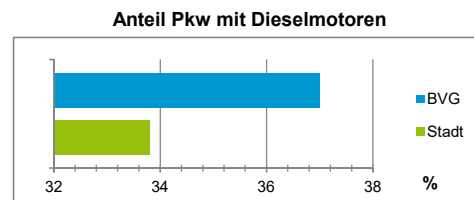
4) MFH= Mehrfamilienhäuser

Stand: 31.12.2019



Kraftfahrzeuge	BVG		Stadt	
	Zahl	%	Zahl	%
Anzahl der Pkw/Kombi	10 679		246 910	
Pkw/Kombi je 1 000 Einwohner	289		461	
Pkw/Kombi mit Dieselmotor, Anteil in %	37,0		33,8	

Stand: 31.12.2019



Impressum

Herausgeber:

Stadt Nürnberg
 Amt für Stadtforschung und Statistik
 für Nürnberg und Fürth
 Unschiltplatz 7a
 90403 Nürnberg
 Telefon 0911 231-2843
 Fax 0911 231-2844
 E-Mail statistikinfo@stadt.nuernberg.de
 Internet www.statistik.nuernberg.de