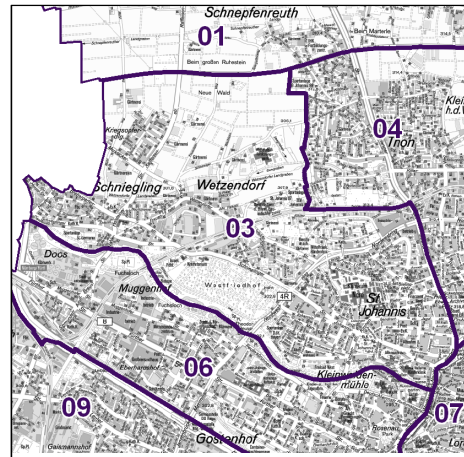
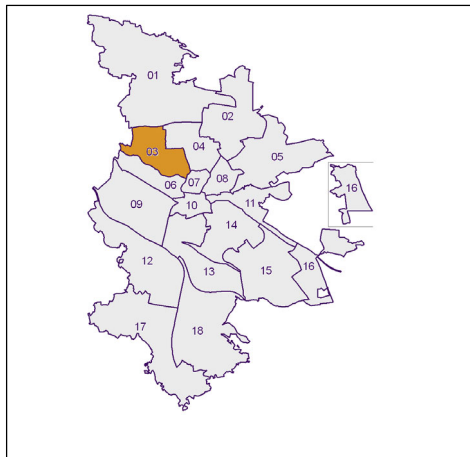


Bürgerversammlungsgebiete (BVG) Nürnberg 2020

Bürgerversammlungsgebiet 03 Schniegling, St. Johannis

Schniegling, St. Johannis, Wetzendorf, Kriegsopfersiedlung



	BVG	Gesamtstadt
Fläche in ha	683	18 640
Bevölkerung ¹⁾	35 738	532 331
Einwohner je ha	52	29

1) Einwohner mit Hauptwohnung in Nürnberg (Melderegister 31.12.2020)

Einwohner nach Geschlecht	BVG		Stadt
	Zahl	%	%
männlich	17 257	48,3	49,2
weiblich	18 481	51,7	50,8
zusammen	35 738	100,0	100,0

Stand: 31.12.2020

Einwohner nach Altersgruppen	BVG		Stadt
	Zahl	%	%
0 - 5 Jahre	1 944	5,4	5,6
6 - 14 Jahre	2 233	6,2	7,5
15 - 64 Jahre	24 732	69,2	66,8
ab 65 Jahre	6 829	19,1	20,1

Stand: 31.12.2020

Einwohner nach Nationalität	BVG		Stadt
	Zahl	%	%
Deutsche	27 986	78,3	75,5
Ausländer	7 752	21,7	24,5
darunter aus der EU	3 749	10,5 ²⁾	11,6 ²⁾
darunter aus der Türkei	851	2,4 ²⁾	3,1 ²⁾

2) Anteil an der Bevölkerung insgesamt

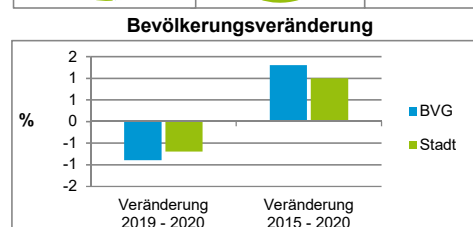
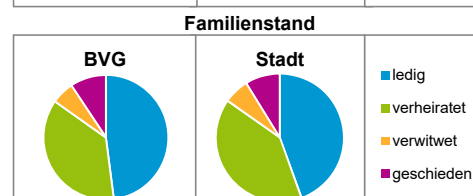
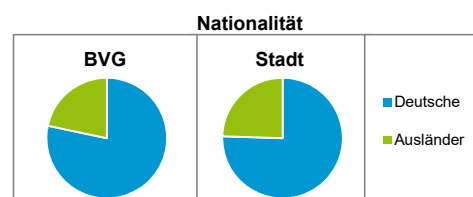
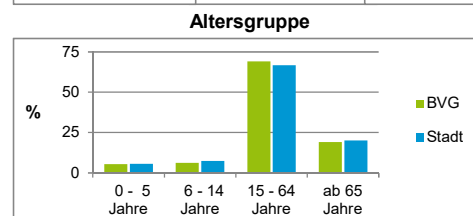
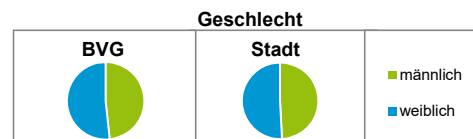
Stand: 31.12.2020

Einwohner nach Familienstand	BVG		Stadt
	Zahl	%	%
ledig	17 126	47,9	44,5
verheiratet	13 168	36,8	40,3
verwitwet	2 134	6,0	6,4
geschieden	3 310	9,3	8,8

Stand: 31.12.2020

Bevölkerungsveränderung	BVG		Stadt
	Zahl	%	%
Einwohner 2019	36 080		535 886
Einwohner 2015	35 287		526 920
Veränderung 2020 gegenüber 2019 in %	-0,9		-0,7
Veränderung 2020 gegenüber 2015 in %	1,3		1,0

Stand: 31.12.2020



Bürgerversammlungsgebiet 03 Schniegling, St. Johannis

Schniegling, St. Johannis, Wetzendorf, Kriegsopfersiedlung

Haushalte	BVG		Stadt
	Zahl	%	
Alleinerziehende	720	3,5	3,9
sonstige Haushalte	19 978	96,5	96,1
zusammen	20 698	100,0	100,0

Stand: 31.12.2020

Wohnungen ³⁾ nach Baualtersgruppen	BVG		Stadt
	Zahl	%	
Altbau (bis 1948)	5 774	27,5	22,9
mittleres Baualter	14 717	70,1	74,3
Neubau (ab 2016)	485	2,3	2,8
ohne Angabe	16	0,1	0,0
zusammen	20 992	100,0	100,0

3) in Wohngebäuden;
ohne Wohnheime

Stand: 31.12.2020

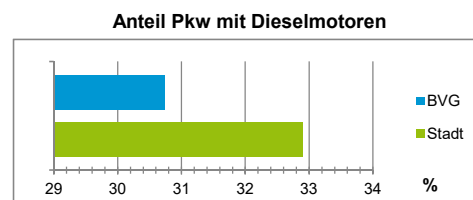
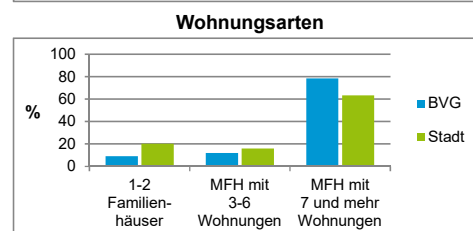
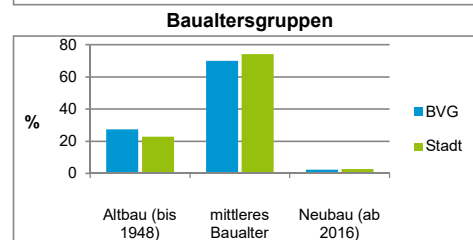
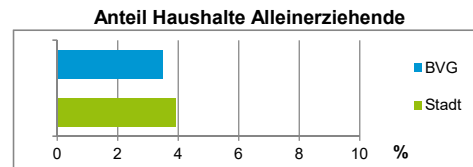
Wohnungen in	BVG		Stadt
	Zahl	%	
Einfamilienhäusern	1 375	6,6	14,8
Zweifamilienhäusern	540	2,6	5,6
MFH mit 3 - 6 Whg. ⁴⁾	2 566	12,2	16,1
MFH ab 7 Whg. ⁴⁾	16 511	78,7	63,5
zusammen	20 992	100,0	100,0

4) MFH= Mehrfamilienhäuser

Stand: 31.12.2020

Kraftfahrzeuge	BVG		Stadt
	Zahl	%	
Anzahl der Pkw/Kombi	16 013		248 684
Pkw/Kombi je 1 000 Einwohner	448		467
Pkw/Kombi mit Dieselmotor, Anteil in %	30,7		32,9

Stand: 31.12.2020



Impressum

Herausgeberin:

Stadt Nürnberg
Amt für Stadtforschung und Statistik
für Nürnberg und Fürth
Unschlitplatz 7a
90403 Nürnberg
Telefon 0911 231-2843
Fax 0911 231-2844
E-Mail statistikinfo@stadt.nuernberg.de
Internet www.statistik.nuernberg.de