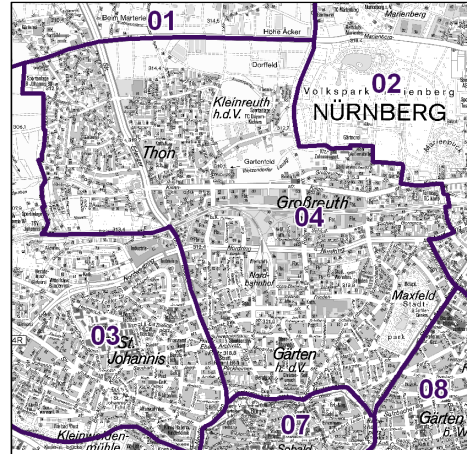
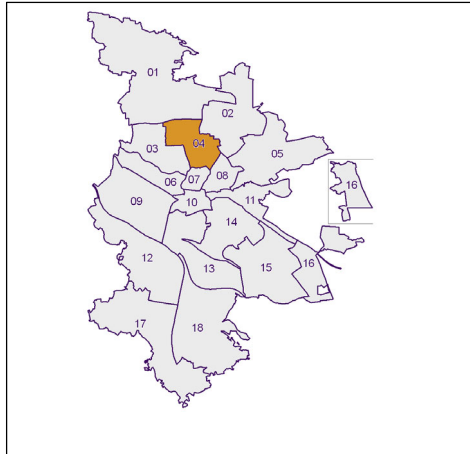


# Bürgerversammlungsgebiete (BVG) Nürnberg 2020

## Bürgerversammlungsgebiet 04 Gärten h.d.V., Thon

Gärten h.d.V., Großreuth h.d.V., Kleinreuth h.d.V., Maxfeld, Nordbahnhof, Thon



	BVG	Gesamtstadt
Fläche in ha	610	18 640
Bevölkerung <sup>1)</sup>	42 981	532 331
Einwohner je ha	70	29

1) Einwohner mit Hauptwohnung in Nürnberg (Melderegister 31.12.2020)

Einwohner nach Geschlecht	BVG		Stadt
	Zahl	%	
männlich	20 934	48,7	49,2
weiblich	22 047	51,3	50,8
<b>zusammen</b>	<b>42 981</b>	<b>100,0</b>	<b>100,0</b>

Stand: 31.12.2020

Einwohner nach Altersgruppen	BVG		Stadt
	Zahl	%	
0 - 5 Jahre	2 540	5,9	5,6
6 - 14 Jahre	2 888	6,7	7,5
15 - 64 Jahre	29 252	68,1	66,8
ab 65 Jahre	8 301	19,3	20,1

Stand: 31.12.2020

Einwohner nach Nationalität	BVG		Stadt
	Zahl	%	
Deutsche	34 363	79,9	75,5
Ausländer	8 618	20,1	24,5
darunter aus der EU	3 855	9,0 <sup>2)</sup>	11,6 <sup>2)</sup>
darunter aus der Türkei	1 008	2,3 <sup>2)</sup>	3,1 <sup>2)</sup>

2) Anteil an der Bevölkerung insgesamt

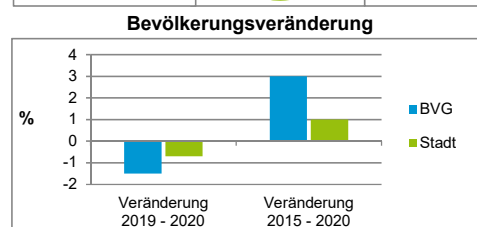
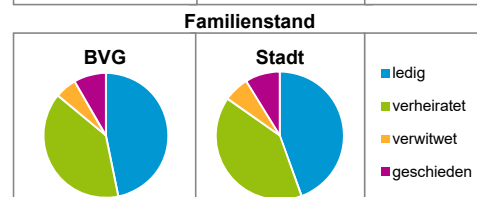
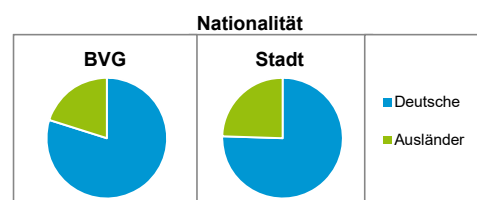
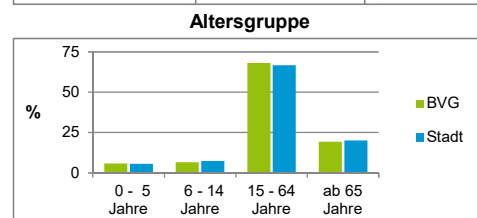
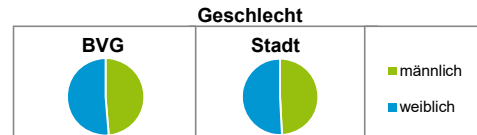
Stand: 31.12.2020

Einwohner nach Familienstand	BVG		Stadt
	Zahl	%	
ledig	20 124	46,8	44,5
verheiratet	16 845	39,2	40,3
verwitwet	2 425	5,6	6,4
geschieden	3 587	8,3	8,8

Stand: 31.12.2020

Bevölkerungsveränderung	BVG	Stadt
Einwohner 2019	43 629	535 886
Einwohner 2015	41 716	526 920
Veränderung 2020 gegenüber 2019 in %	-1,5	-0,7
Veränderung 2020 gegenüber 2015 in %	3,0	1,0

Stand: 31.12.2020



## Bürgerversammlungsgebiet 04 Gärten h.d.V., Thon

Gärten h.d.V., Großreuth h.d.V., Kleinreuth h.d.V., Maxfeld, Nordbahnhof, Thon

Haushalte	BVG		Stadt
	Zahl	%	
Alleinerziehende	796	3,3	3,9
sonstige Haushalte	23 275	96,7	96,1
<b>zusammen</b>	<b>24 071</b>	<b>100,0</b>	<b>100,0</b>

Stand: 31.12.2020

Wohnungen <sup>3)</sup> nach Baualtersgruppen	BVG		Stadt
	Zahl	%	
Altbau (bis 1948)	5 346	22,0	22,9
mittleres Baualter	17 961	73,9	74,3
Neubau (ab 2016)	987	4,1	2,8
ohne Angabe	2	0,0	0,0
<b>zusammen</b>	<b>24 296</b>	<b>100,0</b>	<b>100,0</b>

3) in Wohngebäuden;  
ohne Wohnheime

Stand: 31.12.2020

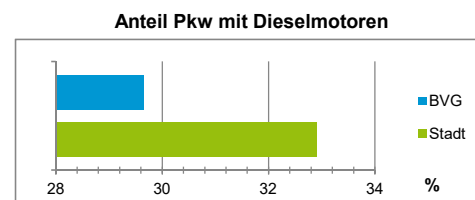
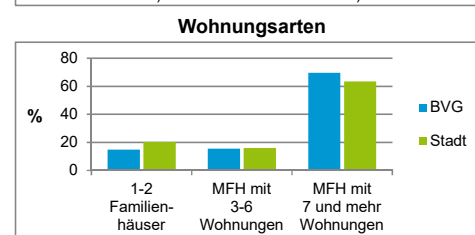
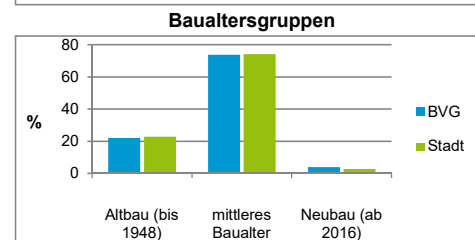
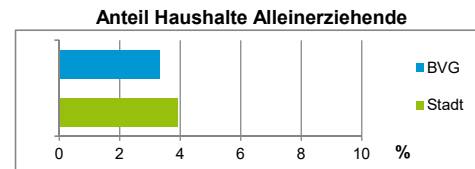
Wohnungen in	BVG		Stadt
	Zahl	%	
Einfamilienhäusern	2 770	11,4	14,8
Zweifamilienhäusern	834	3,4	5,6
MFH mit 3 - 6 Whg. <sup>4)</sup>	3 777	15,5	16,1
MFH ab 7 Whg. <sup>4)</sup>	16 915	69,6	63,5
<b>zusammen</b>	<b>24 296</b>	<b>100,0</b>	<b>100,0</b>

4) MFH= Mehrfamilienhäuser

Stand: 31.12.2020

Kraftfahrzeuge	BVG		Stadt
	Zahl	%	
Anzahl der Pkw/Kombi	19 522		248 684
Pkw/Kombi je 1 000 Einwohner	454		467
Pkw/Kombi mit Dieselmotor, Anteil in %	29,6		32,9

Stand: 31.12.2020



### Impressum

Herausgeberin:

Stadt Nürnberg  
Amt für Stadtforschung und Statistik  
für Nürnberg und Fürth  
Unschlitplatz 7a  
90403 Nürnberg  
Telefon 0911 231-2843  
Fax 0911 231-2844  
E-Mail [statistikinfo@stadt.nuernberg.de](mailto:statistikinfo@stadt.nuernberg.de)  
Internet [www.statistik.nuernberg.de](http://www.statistik.nuernberg.de)