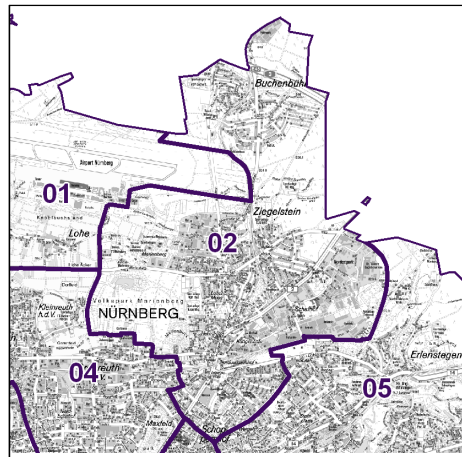
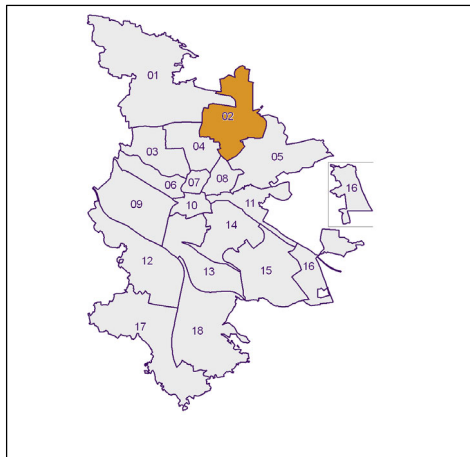


# Bürgerversammlungsgebiete (BVG) Nürnberg 2021

## Bürgerversammlungsgebiet 02 Buchenbühl, Ziegelstein

Buchenbühl, Herrnhütte, Klingenhof, Loher Moos, Marienberg, Nordostbahnhof, Schafhof, Schoppershof, Ziegelstein

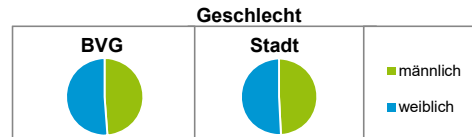


	BVG		Gesamtstadt	
Fläche in ha	1 149		18 640	
Bevölkerung <sup>1)</sup>	25 808		530 222	
Einwohner je ha	22		28	

1) Einwohner mit Hauptwohnung in Nürnberg (Melderegister 31.12.2021)

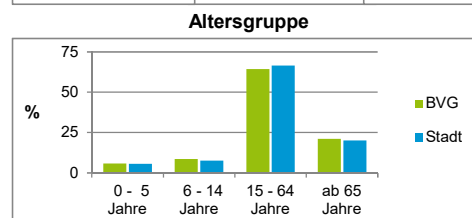
	BVG		Stadt	
	Zahl	%	Zahl	%
Einwohner nach Geschlecht				
männlich	12 592	48,8		49,3
weiblich	13 216	51,2		50,7
<b>zusammen</b>	<b>25 808</b>	<b>100,0</b>		<b>100,0</b>

Stand: 31.12.2021



	BVG		Stadt	
	Zahl	%	Zahl	%
Einwohner nach Altersgruppen				
0 - 5 Jahre	1 509	5,8		5,6
6 - 14 Jahre	2 206	8,5		7,6
15 - 64 Jahre	16 621	64,4		66,6
ab 65 Jahre	5 472	21,2		20,2

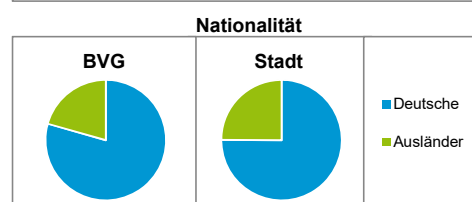
Stand: 31.12.2021



	BVG		Stadt	
	Zahl	%	Zahl	%
Einwohner nach Nationalität				
Deutsche	20 490	79,4		75,1
Ausländer	5 318	20,6		24,9
darunter aus der EU	2 080	8,1 <sup>2)</sup>		11,7 <sup>2)</sup>
darunter aus der Türkei	519	2,0 <sup>2)</sup>		3,1 <sup>2)</sup>

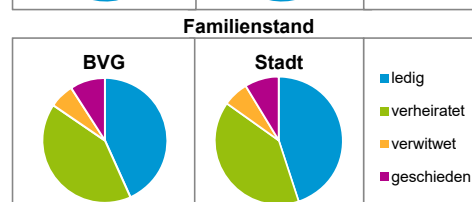
2) Anteil an der Bevölkerung insgesamt

Stand: 31.12.2021



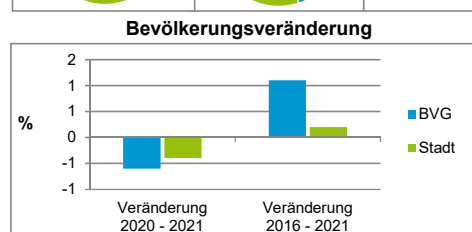
	BVG		Stadt	
	Zahl	%	Zahl	%
Einwohner nach Familienstand				
ledig	11 166	43,3		45,0
verheiratet	10 648	41,3		39,9
verwitwet	1 648	6,4		6,4
geschieden	2 346	9,1		8,7

Stand: 31.12.2021



	BVG		Stadt	
Bevölkerungsveränderung				
Einwohner 2020	25 952		532 331	
Einwohner 2016	25 529		529 407	
Veränderung 2021 gegenüber 2020 in %	-0,6		-0,4	
Veränderung 2021 gegenüber 2016 in %	1,1		0,2	

Stand: 31.12.2021

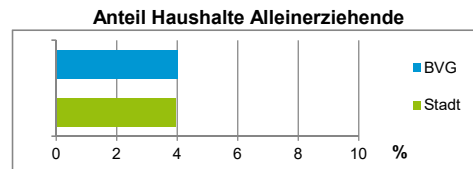


## Bürgerversammlungsgebiet 02 Buchenbühl, Ziegelstein

Buchenbühl, Herrnhütte, Klingenhof, Loher Moos, Marienberg, Nordostbahnhof, Schafhof, Schoppershof, Ziegelstein

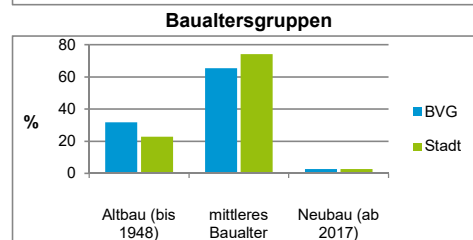
Haushalte	BVG		Stadt	
	Zahl	%	Zahl	%
Alleinerziehende	527	4,0		3,9
sonstige Haushalte	12 600	96,0		96,1
<b>zusammen</b>	<b>13 127</b>	<b>100,0</b>		<b>100,0</b>

Stand: 31.12.2021



Wohnungen <sup>3)</sup> nach Baualtersgruppen	BVG		Stadt	
	Zahl	%	Zahl	%
Altbau (bis 1948)	4 299	31,8		22,9
mittleres Baualter	8 850	65,5		74,3
Neubau (ab 2017)	367	2,7		2,8
ohne Angabe	2	0,0		0,0
<b>zusammen</b>	<b>13 518</b>	<b>100,0</b>		<b>100,0</b>

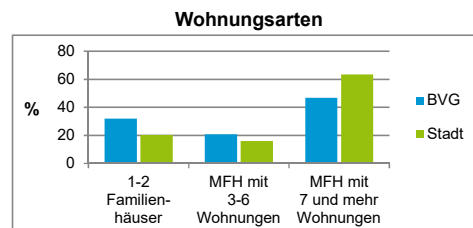
Stand: 31.12.2020



3) in Wohngebäuden; ohne Wohnheime

Wohnungen in	BVG		Stadt	
	Zahl	%	Zahl	%
Einfamilienhäusern	3 267	24,2		14,8
Zweifamilienhäusern	1 080	8,0		5,6
MFH mit 3 - 6 Whg. <sup>4)</sup>	2 821	20,9		16,1
MFH ab 7 Whg. <sup>4)</sup>	6 350	47,0		63,5
<b>zusammen</b>	<b>13 518</b>	<b>100,0</b>		<b>100,0</b>

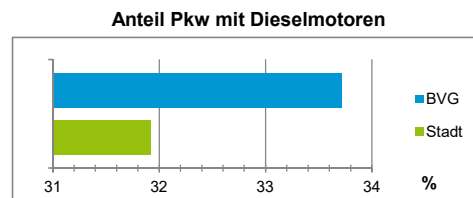
Stand: 31.12.2020



4) MFH= Mehrfamilienhäuser

Kraftfahrzeuge	BVG		Stadt	
	Zahl	%	Zahl	%
Anzahl der Pkw/Kombi	14 075		247 962	
Pkw/Kombi je 1 000 Einwohner	545		468	
Pkw/Kombi mit Dieselmotor, Anteil in %	33,7		31,9	

Stand: 31.12.2021



### Impressum

Herausgeberin:

Stadt Nürnberg  
 Amt für Stadtforschung und Statistik  
 für Nürnberg und Fürth  
 Unschiltplatz 7a  
 90403 Nürnberg  
 Telefon 0911 231-2843  
 Fax 0911 231-2844  
 E-Mail [statistikinfo@stadt.nuernberg.de](mailto:statistikinfo@stadt.nuernberg.de)  
 Internet [www.statistik.nuernberg.de](http://www.statistik.nuernberg.de)