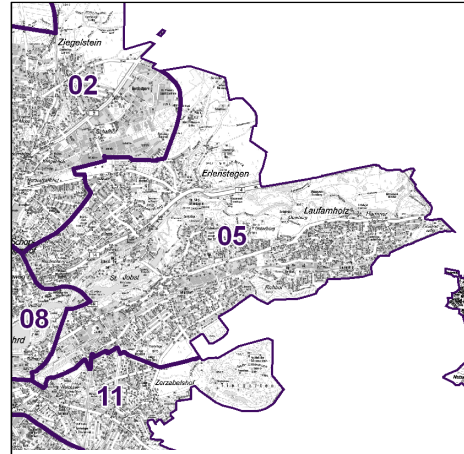
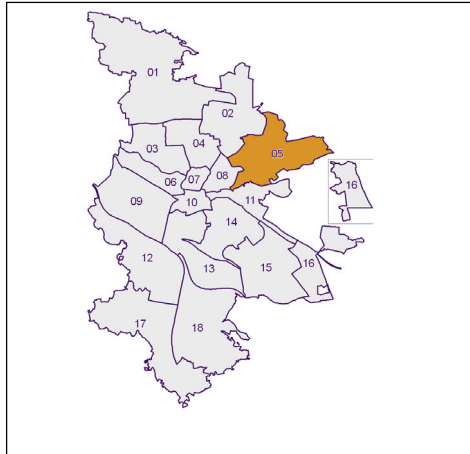


# Bürgerversammlungsgebiete (BVG) Nürnberg 2021

## Bürgerversammlungsgebiet 05 Erlenstegen, Weigelshof

Erlenstegen, Freiland, Hammer, Laufamholz, Mögeldorf, Oberbürg, Platnersberg, Rechenberg, Rehhof, Spitalhof, Steinplatte, St. Jobst, Unterbürg, Weigelshof

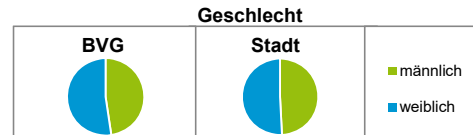


	BVG		Gesamtstadt
Fläche in ha	1 280		18 640
Bevölkerung <sup>1)</sup>	35 285		530 222
Einwohner je ha	28		28

1) Einwohner mit Hauptwohnung in Nürnberg (Melderegister 31.12.2021)

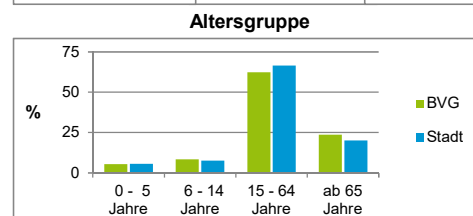
Einwohner nach Geschlecht	BVG		Stadt
	Zahl	%	%
männlich	16 791	47,6	49,3
weiblich	18 494	52,4	50,7
<b>zusammen</b>	<b>35 285</b>	<b>100,0</b>	<b>100,0</b>

Stand: 31.12.2021



Einwohner nach Altersgruppen	BVG		Stadt
	Zahl	%	%
0 - 5 Jahre	1 903	5,4	5,6
6 - 14 Jahre	2 991	8,5	7,6
15 - 64 Jahre	22 026	62,4	66,6
ab 65 Jahre	8 365	23,7	20,2

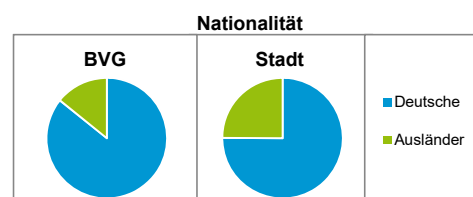
Stand: 31.12.2021



Einwohner nach Nationalität	BVG		Stadt
	Zahl	%	%
Deutsche	30 289	85,8	75,1
Ausländer	4 996	14,2	24,9
darunter aus der EU	2 298	6,5 <sup>2)</sup>	11,7 <sup>2)</sup>
darunter aus der Türkei	556	1,6 <sup>2)</sup>	3,1 <sup>2)</sup>

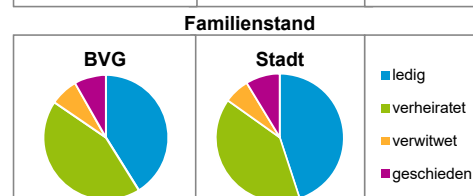
2) Anteil an der Bevölkerung insgesamt

Stand: 31.12.2021



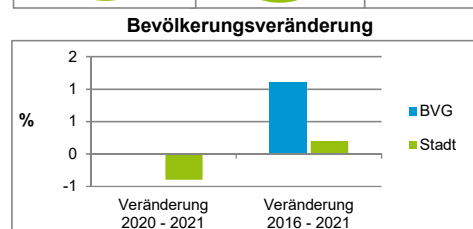
Einwohner nach Familienstand	BVG		Stadt
	Zahl	%	%
ledig	14 519	41,1	45,0
verheiratet	15 308	43,4	39,9
verwitwet	2 544	7,2	6,4
geschieden	2 914	8,3	8,7

Stand: 31.12.2021



Bevölkerungsveränderung	BVG		Stadt
	Einwohner 2020	35 275	
Einwohner 2016	34 894		529 407
Veränderung 2021 gegenüber 2020 in %	0,0		-0,4
Veränderung 2021 gegenüber 2016 in %	1,1		0,2

Stand: 31.12.2021

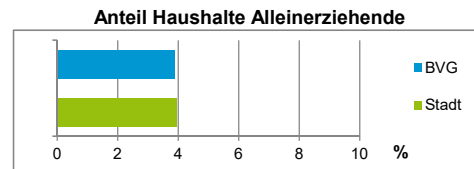


## Bürgerversammlungsgebiet 05 Erlenstegen, Weigelshof

Erlenstegen, Freiland, Hammer, Laufamholz, Mögeldorf, Oberbürg, Platnersberg, Rechenberg, Rehhof, Spitalhof, Steinplatte, St. Jobst, Unterbürg, Weigelshof

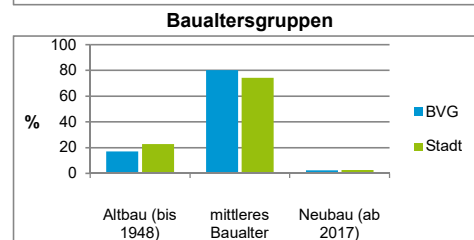
Haushalte	BVG		Stadt	
	Zahl	%	Zahl	%
Alleinerziehende	691	3,9		3,9
sonstige Haushalte	17 167	96,1		96,1
<b>zusammen</b>	<b>17 858</b>	<b>100,0</b>		<b>100,0</b>

Stand: 31.12.2021



Wohnungen <sup>3)</sup> nach Baualtersgruppen	BVG		Stadt	
	Zahl	%	Zahl	%
Altbau (bis 1948)	3 222	17,2		22,9
mittleres Baualter	15 011	80,4		74,3
Neubau (ab 2017)	446	2,4		2,8
ohne Angabe	3	0,0		0,0
<b>zusammen</b>	<b>18 682</b>	<b>100,0</b>		<b>100,0</b>

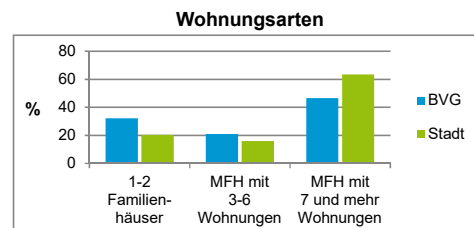
Stand: 31.12.2020



3) in Wohngebäuden; ohne Wohnheime

Wohnungen in	BVG		Stadt	
	Zahl	%	Zahl	%
Einfamilienhäusern	4 733	25,3		14,8
Zweifamilienhäusern	1 316	7,0		5,6
MFH mit 3 - 6 Whg. <sup>4)</sup>	3 935	21,1		16,1
MFH ab 7 Whg. <sup>4)</sup>	8 698	46,6		63,5
<b>zusammen</b>	<b>18 682</b>	<b>100,0</b>		<b>100,0</b>

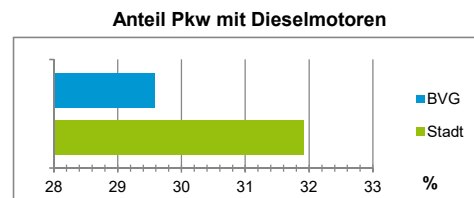
Stand: 31.12.2020



4) MFH= Mehrfamilienhäuser

Kraftfahrzeuge	BVG		Stadt	
	Zahl	%	Zahl	%
Anzahl der Pkw/Kombi	20 051		247 962	
Pkw/Kombi je 1 000 Einwohner	568		468	
Pkw/Kombi mit Dieselmotor, Anteil in %	29,6		31,9	

Stand: 31.12.2021



### Impressum

Herausgeberin:

Stadt Nürnberg  
 Amt für Stadtforschung und Statistik  
 für Nürnberg und Fürth  
 Unschiltplatz 7a  
 90403 Nürnberg  
 Telefon 0911 231-2843  
 Fax 0911 231-2844  
 E-Mail statistikinfo@stadt.nuernberg.de  
 Internet www.statistik.nuernberg.de