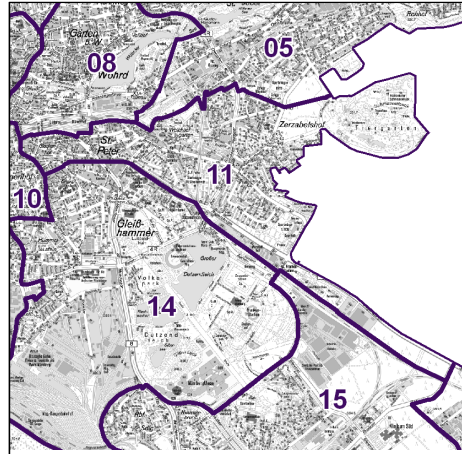
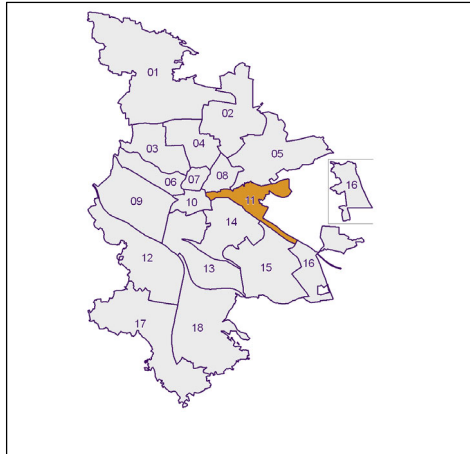


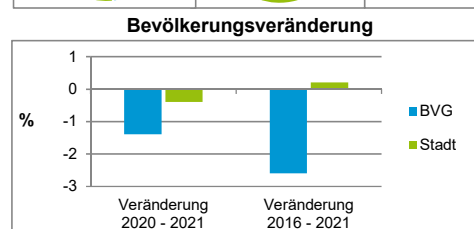
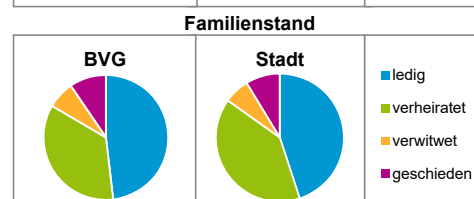
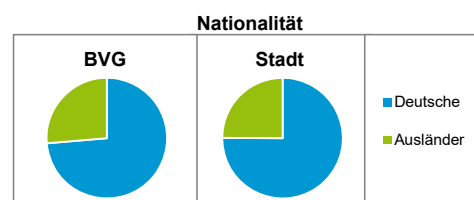
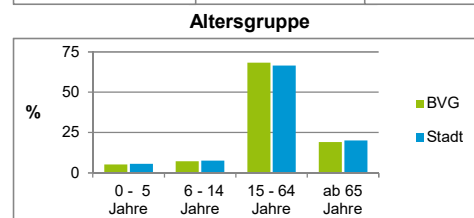
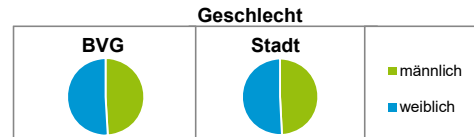
# Bürgerversammlungsgebiete (BVG) Nürnberg 2021

## Bürgerversammlungsgebiet 11 Gleißhammer-Nord, Zerzabelshof

Gleißhammer-Nord, Glockenhof, St. Peter, Weichselgarten, Zerzabelshof



	BVG		Gesamtstadt
Fläche in ha	540		18 640
Bevölkerung <sup>1)</sup>	30 339		530 222
Einwohner je ha	56		28
1) Einwohner mit Hauptwohnung in Nürnberg (Melderegister 31.12.2021)			
Einwohner nach Geschlecht	BVG		Stadt
	Zahl	%	%
männlich	14 887	49,1	49,3
weiblich	15 452	50,9	50,7
<b>zusammen</b>	<b>30 339</b>	<b>100,0</b>	<b>100,0</b>
Stand: 31.12.2021			
Einwohner nach Altersgruppen	BVG		Stadt
	Zahl	%	%
0 - 5 Jahre	1 577	5,2	5,6
6 - 14 Jahre	2 225	7,3	7,6
15 - 64 Jahre	20 704	68,2	66,6
ab 65 Jahre	5 833	19,2	20,2
Stand: 31.12.2021			
Einwohner nach Nationalität	BVG		Stadt
	Zahl	%	%
Deutsche	22 340	73,6	75,1
Ausländer	7 999	26,4	24,9
darunter aus der EU	3 088	10,2 <sup>2)</sup>	11,7 <sup>2)</sup>
darunter aus der Türkei	1 005	3,3 <sup>2)</sup>	3,1 <sup>2)</sup>
2) Anteil an der Bevölkerung insgesamt			
Stand: 31.12.2021			
Einwohner nach Familienstand	BVG		Stadt
	Zahl	%	%
ledig	14 605	48,1	45,0
verheiratet	10 720	35,3	39,9
verwitwet	2 140	7,1	6,4
geschieden	2 874	9,5	8,7
Stand: 31.12.2021			
Bevölkerungsveränderung	BVG		Stadt
Einwohner 2020	30 778		532 331
Einwohner 2016	31 138		529 407
Veränderung 2021 gegenüber 2020 in %	-1,4		-0,4
Veränderung 2021 gegenüber 2016 in %	-2,6		0,2
Stand: 31.12.2021			



## Bürgerversammlungsgebiet 11 Gleißhammer-Nord, Zerzabelshof

Gleißhammer-Nord, Glockenhof, St. Peter, Weichselgarten, Zerzabelshof

Haushalte	BVG		Stadt	
	Zahl	%	Zahl	%
Alleinerziehende	726	4,4		3,9
sonstige Haushalte	15 758	95,6		96,1
<b>zusammen</b>	<b>16 484</b>	<b>100,0</b>		<b>100,0</b>

Stand: 31.12.2021

Wohnungen <sup>3)</sup> nach Baualtersgruppen	BVG		Stadt	
	Zahl	%	Zahl	%
Altbau (bis 1948)	4 469	28,4		22,9
mittleres Baualter	10 930	69,5		74,3
Neubau (ab 2017)	329	2,1		2,8
ohne Angabe	0	0,0		0,0
<b>zusammen</b>	<b>15 728</b>	<b>100,0</b>		<b>100,0</b>

3) in Wohngebäuden;  
ohne Wohnheime

Stand: 31.12.2020

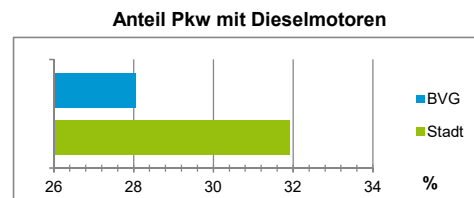
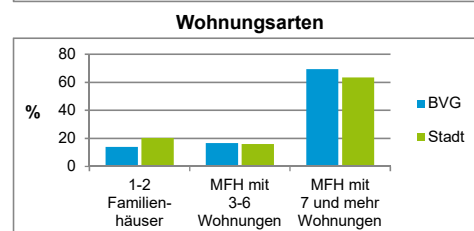
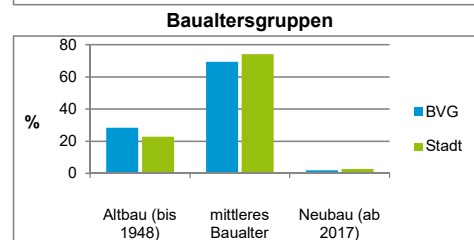
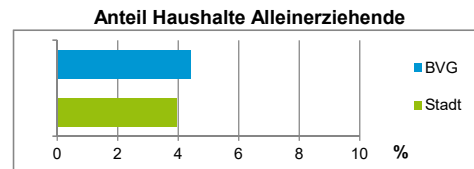
Wohnungen in	BVG		Stadt	
	Zahl	%	Zahl	%
Einfamilienhäusern	1 524	9,7		14,8
Zweifamilienhäusern	664	4,2		5,6
MFH mit 3 - 6 Whg. <sup>4)</sup>	2 617	16,6		16,1
MFH ab 7 Whg. <sup>4)</sup>	10 923	69,4		63,5
<b>zusammen</b>	<b>15 728</b>	<b>100,0</b>		<b>100,0</b>

4) MFH= Mehrfamilienhäuser

Stand: 31.12.2020

Kraftfahrzeuge	BVG		Stadt	
	Zahl	%	Zahl	%
Anzahl der Pkw/Kombi Pkw/Kombi je 1 000 Einwohner	11 605		247 962	
	383		468	
Pkw/Kombi mit Dieselmotor, Anteil in %	28,0		31,9	

Stand: 31.12.2021



### Impressum

Herausgeberin:

Stadt Nürnberg  
 Amt für Stadtforschung und Statistik  
 für Nürnberg und Fürth  
 Unschiltplatz 7a  
 90403 Nürnberg  
 Telefon 0911 231-2843  
 Fax 0911 231-2844  
 E-Mail [statistikinfo@stadt.nuernberg.de](mailto:statistikinfo@stadt.nuernberg.de)  
 Internet [www.statistik.nuernberg.de](http://www.statistik.nuernberg.de)