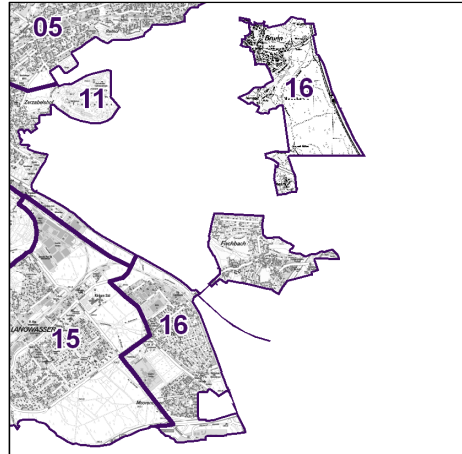
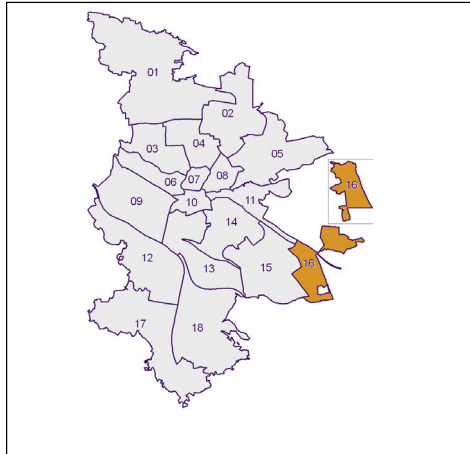


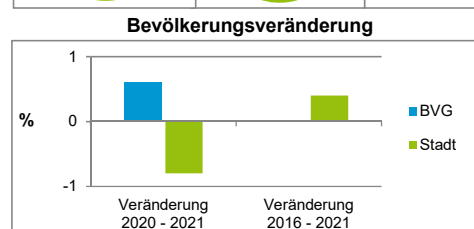
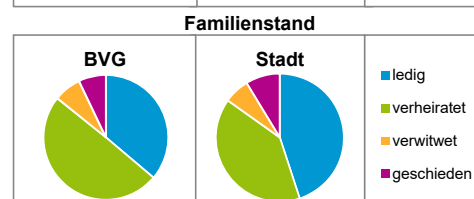
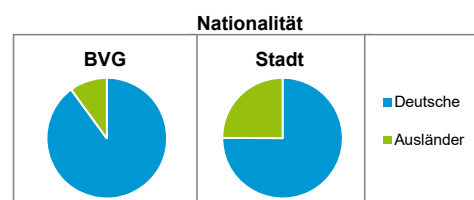
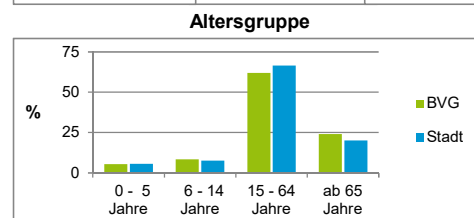
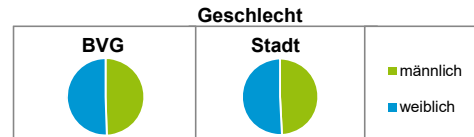
Bürgerversammlungsgebiete (BVG) Nürnberg 2021

Bürgerversammlungsgebiet 16 Altenfurt, Netzstall

Altenfurt, Birnthon, Brunn, Fischbach, Gewerbepark Nürnberg-Feucht, Moorenbrunn, Netzstall



	BVG		Gesamtstadt	
Fläche in ha	1 078		18 640	
Bevölkerung ¹⁾	15 566		530 222	
Einwohner je ha	14		28	
1) Einwohner mit Hauptwohnung in Nürnberg (Melderegister 31.12.2021)				
Einwohner nach Geschlecht	BVG		Stadt	
	Zahl	%	Zahl	%
männlich	7 699	49,5	7 699	49,3
weiblich	7 867	50,5	7 867	50,7
zusammen	15 566	100,0	15 566	100,0
Stand: 31.12.2021				
Einwohner nach Altersgruppen	BVG		Stadt	
	Zahl	%	Zahl	%
0 - 5 Jahre	860	5,5	860	5,6
6 - 14 Jahre	1 302	8,4	1 302	7,6
15 - 64 Jahre	9 662	62,1	9 662	66,6
ab 65 Jahre	3 742	24,0	3 742	20,2
Stand: 31.12.2021				
Einwohner nach Nationalität	BVG		Stadt	
	Zahl	%	Zahl	%
Deutsche	13 999	89,9	13 999	75,1
Ausländer	1 567	10,1	1 567	24,9
darunter aus der EU	867	5,6 ²⁾	867	11,7 ²⁾
darunter aus der Türkei	160	1,0 ²⁾	160	3,1 ²⁾
2) Anteil an der Bevölkerung insgesamt				
Stand: 31.12.2021				
Einwohner nach Familienstand	BVG		Stadt	
	Zahl	%	Zahl	%
ledig	5 628	36,2	5 628	45,0
verheiratet	7 728	49,6	7 728	39,9
verwitwet	1 106	7,1	1 106	6,4
geschieden	1 104	7,1	1 104	8,7
Stand: 31.12.2021				
Bevölkerungsveränderung	BVG		Stadt	
	Zahl	%	Zahl	%
Einwohner 2020	15 523		15 523	
Einwohner 2016	15 568		15 568	
Veränderung 2021 gegenüber 2020 in %	0,3		0,3	
Veränderung 2021 gegenüber 2016 in %	0,0		0,0	
Stand: 31.12.2021				



Bürgerversammlungsgebiet 16 Altenfurt, Netzstall

Altenfurt, Birnthon, Brunn, Fischbach, Gewerbepark Nürnberg-Feucht, Moorenbrunn, Netzstall

Haushalte	BVG		Stadt	
	Zahl	%	Zahl	%
Alleinerziehende	223	3,0		3,9
sonstige Haushalte	7 208	97,0		96,1
zusammen	7 431	100,0		100,0

Stand: 31.12.2021

Wohnungen ³⁾ nach Baualtersgruppen	BVG		Stadt	
	Zahl	%	Zahl	%
Altbau (bis 1948)	608	8,0		22,9
mittleres Baualter	6 774	89,1		74,3
Neubau (ab 2017)	222	2,9		2,8
ohne Angabe	1	0,0		0,0
zusammen	7 605	100,0		100,0

3) in Wohngebäuden; ohne Wohnheime

Stand: 31.12.2020

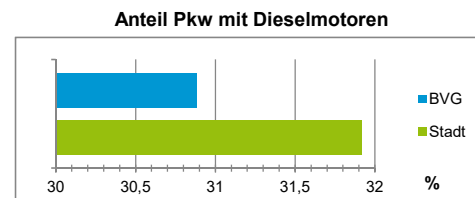
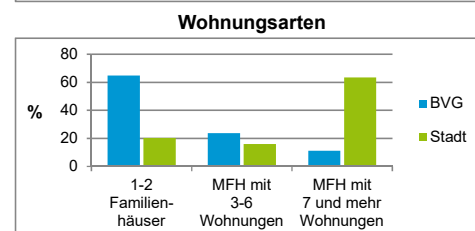
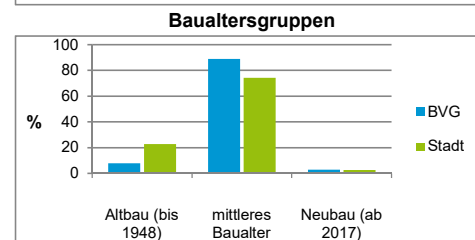
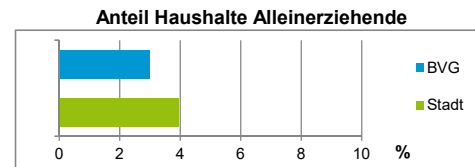
Wohnungen in	BVG		Stadt	
	Zahl	%	Zahl	%
Einfamilienhäusern	3 504	46,1		14,8
Zweifamilienhäusern	1 440	18,9		5,6
MFH mit 3 - 6 Whg. ⁴⁾	1 811	23,8		16,1
MFH ab 7 Whg. ⁴⁾	850	11,2		63,5
zusammen	7 605	100,0		100,0

4) MFH= Mehrfamilienhäuser

Stand: 31.12.2020

Kraftfahrzeuge	BVG		Stadt	
	Zahl	%	Zahl	%
Anzahl der Pkw/Kombi	9 814		247 962	
Pkw/Kombi je 1 000 Einwohner	630		468	
Pkw/Kombi mit Dieselmotor, Anteil in %	30,9		31,9	

Stand: 31.12.2021



Impressum

Herausgeberin:

Stadt Nürnberg
 Amt für Stadtforschung und Statistik
 für Nürnberg und Fürth
 Unschiltplatz 7a
 90403 Nürnberg
 Telefon 0911 231-2843
 Fax 0911 231-2844
 E-Mail statistikinfo@stadt.nuernberg.de
 Internet www.statistik.nuernberg.de