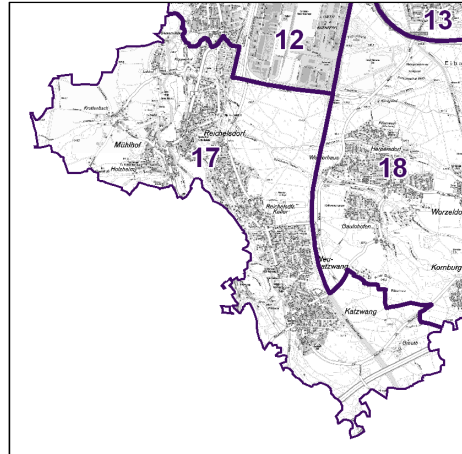
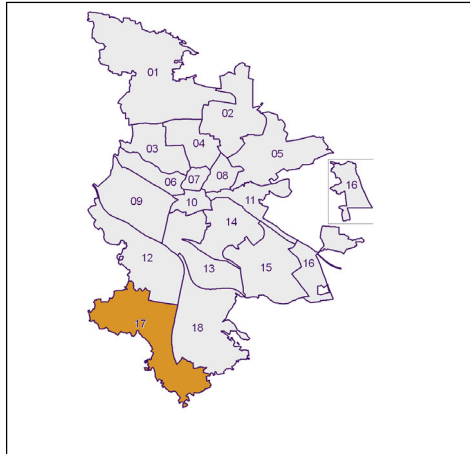


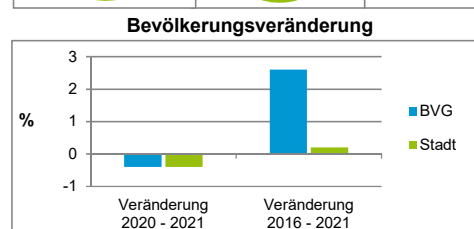
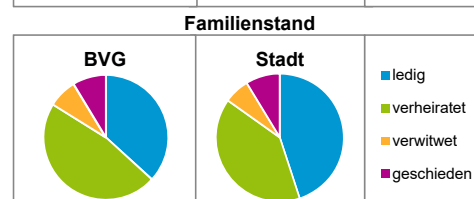
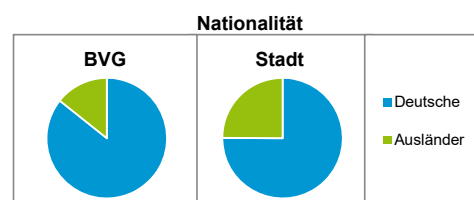
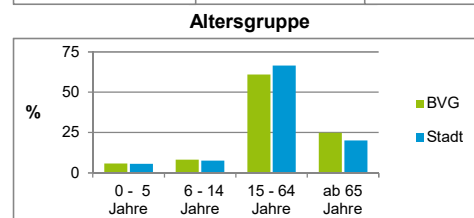
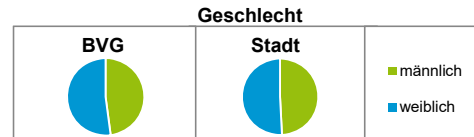
Bürgerversammlungsgebiete (BVG) Nürnberg 2021

Bürgerversammlungsgebiet 17 Gerasmühle, Reichelsdorfer Keller

Gerasmühle, Greuth, Holzheim, Katzwang, Koppenhof, Krottenbach, Lohhof, Mühlhof, Neukatzwang, Reichelsdorf, Reichelsdorfer Keller



	BVG		Gesamtstadt	
Fläche in ha	1 803		18 640	
Bevölkerung ¹⁾	21 276		530 222	
Einwohner je ha	12		28	
1) Einwohner mit Hauptwohnung in Nürnberg (Melderegister 31.12.2021)				
Einwohner nach Geschlecht	BVG		Stadt	
	Zahl	%	Zahl	%
männlich	10 185	47,9	49,3	
weiblich	11 091	52,1	50,7	
zusammen	21 276	100,0	100,0	
Stand: 31.12.2021				
Einwohner nach Altersgruppen	BVG		Stadt	
	Zahl	%	Zahl	%
0 - 5 Jahre	1 261	5,9	5,6	
6 - 14 Jahre	1 735	8,2	7,6	
15 - 64 Jahre	12 970	61,0	66,6	
ab 65 Jahre	5 310	25,0	20,2	
Stand: 31.12.2021				
Einwohner nach Nationalität	BVG		Stadt	
	Zahl	%	Zahl	%
Deutsche	18 244	85,7	75,1	
Ausländer	3 032	14,3	24,9	
darunter aus der EU	1 607	7,6 ²⁾	11,7 ²⁾	
darunter aus der Türkei	237	1,1 ²⁾	3,1 ²⁾	
2) Anteil an der Bevölkerung insgesamt				
Stand: 31.12.2021				
Einwohner nach Familienstand	BVG		Stadt	
	Zahl	%	Zahl	%
ledig	7 816	36,7	45,0	
verheiratet	10 024	47,1	39,9	
verwitwet	1 593	7,5	6,4	
geschieden	1 843	8,7	8,7	
Stand: 31.12.2021				
Bevölkerungsveränderung	BVG		Stadt	
	Zahl	%	Zahl	%
Einwohner 2020	21 372		532 331	
Einwohner 2016	20 737		529 407	
Veränderung 2021 gegenüber 2020 in %	-0,4		-0,4	
Veränderung 2021 gegenüber 2016 in %	2,6		0,2	
Stand: 31.12.2021				

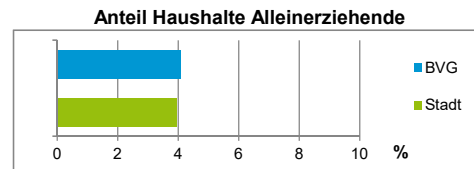


Bürgerversammlungsgebiet 17 Gerasmühle, Reichelsdorfer Keller

Gerasmühle, Greuth, Holzheim, Katzwang, Koppenhof, Krottenbach, Lohhof, Mühlhof, Neukatzwang, Reichelsdorf, Reichelsdorfer Keller

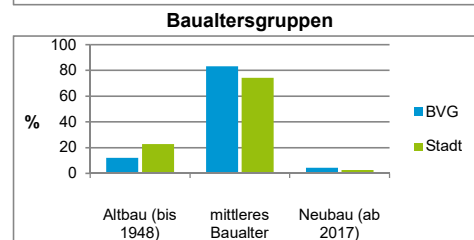
Haushalte	BVG		Stadt	
	Zahl	%	Zahl	%
Alleinerziehende	431	4,1		3,9
sonstige Haushalte	10 116	95,9		96,1
zusammen	10 547	100,0		100,0

Stand: 31.12.2021



Wohnungen ³⁾ nach Baualtersgruppen	BVG		Stadt	
	Zahl	%	Zahl	%
Altbau (bis 1948)	1 326	12,2		22,9
mittleres Baualter	9 094	83,3		74,3
Neubau (ab 2017)	493	4,5		2,8
ohne Angabe	0	0,0		0,0
zusammen	10 913	100,0		100,0

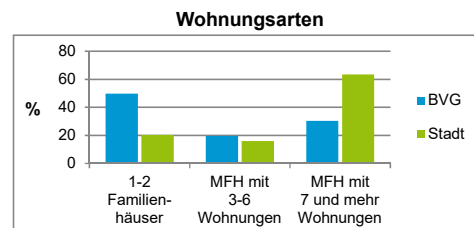
Stand: 31.12.2020



3) in Wohngebäuden; ohne Wohnheime

Wohnungen in	BVG		Stadt	
	Zahl	%	Zahl	%
Einfamilienhäusern	3 755	34,4		14,8
Zweifamilienhäusern	1 698	15,6		5,6
MFH mit 3 - 6 Whg. ⁴⁾	2 147	19,7		16,1
MFH ab 7 Whg. ⁴⁾	3 313	30,4		63,5
zusammen	10 913	100,0		100,0

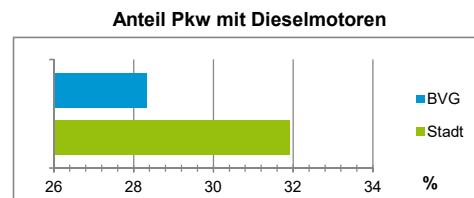
Stand: 31.12.2020



4) MFH= Mehrfamilienhäuser

Kraftfahrzeuge	BVG		Stadt	
	Zahl	%	Zahl	%
Anzahl der Pkw/Kombi	11 821		247 962	
Pkw/Kombi je 1 000 Einwohner	556		468	
Pkw/Kombi mit Dieselmotor, Anteil in %	28,3		31,9	

Stand: 31.12.2021



Impressum

Herausgeberin:

Stadt Nürnberg
 Amt für Stadtforschung und Statistik
 für Nürnberg und Fürth
 Unschlitzplatz 7a
 90403 Nürnberg
 Telefon 0911 231-2843
 Fax 0911 231-2844
 E-Mail statistikinfo@stadt.nuernberg.de
 Internet www.statistik.nuernberg.de