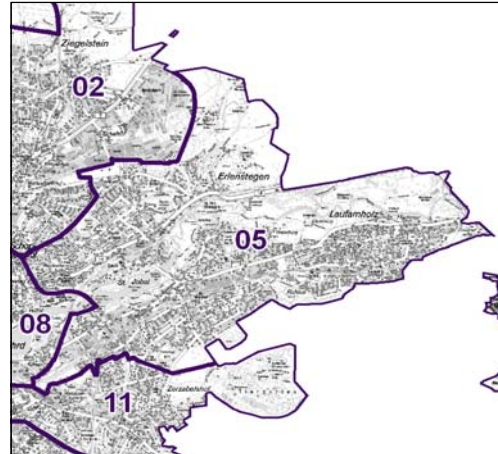
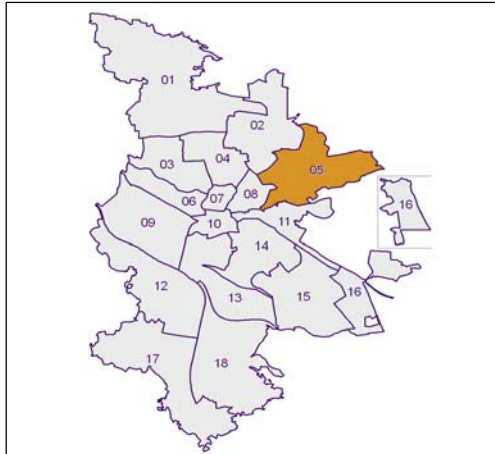


Bürgerversammlungsgebiete (BVG) Nürnberg 2015

Bürgerversammlungsgebiet 05 Erlenstegen, Weigelshof

Erlenstegen, Freiland, Hammer, Laufamholz, Mögeldorf, Oberbürg, Platnersberg, Rechenberg, Rehhof, Spitalhof, Steinplatte, St. Jobst, Unterbürg, Weigelshof



| | BVG | Gesamtstadt |
|----------------------------------|---------------|----------------|
| Fläche in ha | 1 280 | 18 640 |
| Bevölkerung ¹⁾ | 34 621 | 526 920 |
| Einwohner je ha | 27 | 28 |

¹⁾ Einwohner mit Hauptwohnung in Nürnberg (Melderegister 31.12.2015)

| | BVG | | Stadt |
|----------------------------------|---------------|--------------|--------------|
| | Zahl | % | % |
| Einwohner nach Geschlecht | | | |
| männlich | 16 343 | 47,2 | 49,0 |
| weiblich | 18 278 | 52,8 | 51,0 |
| zusammen | 34 621 | 100,0 | 100,0 |

Stand: 31.12.2015

| | BVG | | Stadt |
|-------------------------------------|--------|------|-------|
| | Zahl | % | % |
| Einwohner nach Altersgruppen | | | |
| 0 - 5 Jahre | 1 871 | 5,4 | 5,3 |
| 6 - 14 Jahre | 2 946 | 8,5 | 7,2 |
| 15 - 64 Jahre | 21 620 | 62,4 | 67,4 |
| ab 65 Jahre | 8 184 | 23,6 | 20,1 |

Stand: 31.12.2015

| | BVG | | Stadt |
|------------------------------------|--------|-------------------|--------------------|
| | Zahl | % | % |
| Einwohner nach Nationalität | | | |
| Deutsche | 30 484 | 88,1 | 78,5 |
| Ausländer | 4 137 | 11,9 | 21,5 |
| darunter aus der EU | 1 961 | 5,7 ²⁾ | 10,0 ²⁾ |
| darunter aus der Türkei | 568 | 1,6 ²⁾ | 3,4 ²⁾ |

²⁾ Anteil an der Bevölkerung insgesamt

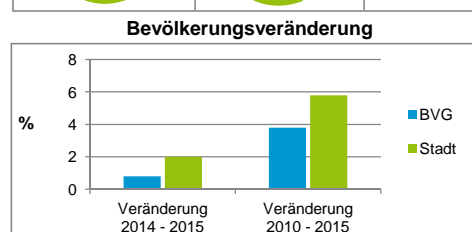
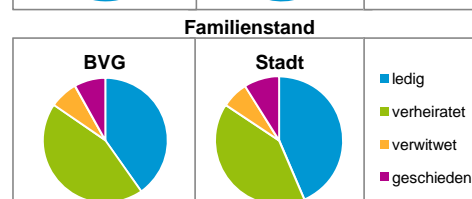
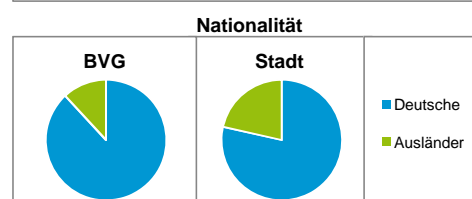
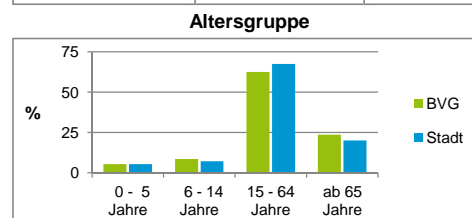
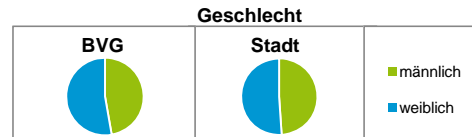
Stand: 31.12.2015

| | BVG | | Stadt |
|-------------------------------------|--------|------|-------|
| | Zahl | % | % |
| Einwohner nach Familienstand | | | |
| ledig | 13 924 | 40,2 | 43,6 |
| verheiratet | 15 369 | 44,4 | 40,8 |
| verwitwet | 2 522 | 7,3 | 6,8 |
| geschieden | 2 806 | 8,1 | 8,9 |

Stand: 31.12.2015

| | BVG | Stadt |
|--------------------------------------|--------|---------|
| Bevölkerungsveränderung | | |
| Einwohner 2014 | 34 362 | 516 770 |
| Einwohner 2010 | 33 367 | 497 949 |
| Veränderung 2015 gegenüber 2014 in % | 0,8 | 2,0 |
| Veränderung 2015 gegenüber 2010 in % | 3,8 | 5,8 |

Stand: 31.12.2015



Bürgerversammlungsgebiet 05 Erlenstegen, Weigelshof

Erlenstegen, Freiland, Hammer, Laufamholz, Mögeldorf, Oberbürg, Platnersberg, Rechenberg, Rehhof, Spitalhof, Steinplatte, St. Jobst, Unterbürg, Weigelshof

| Haushalte | BVG | | Stadt | |
|--------------------|---------------|--------------|-------|--------------|
| | Zahl | % | Zahl | % |
| Alleinerziehende | 746 | 4,2 | | 4,2 |
| sonstige Haushalte | 16 834 | 95,8 | | 95,8 |
| zusammen | 17 580 | 100,0 | | 100,0 |

Stand: 31.12.2015

| Wohnungen ³⁾ nach Baualtersgruppen | BVG | | Stadt | |
|---|---------------|--------------|-------|--------------|
| | Zahl | % | Zahl | % |
| bis 1948 | 3 277 | 17,5 | | 23,5 |
| 1949 - 2004 | 13 954 | 74,5 | | 71,2 |
| ab 2005 | 1 483 | 7,9 | | 4,9 |
| ohne Angabe | 9 | 0,0 | | 0,3 |
| zusammen | 18 723 | 100,0 | | 100,0 |

3) in Wohngebäuden;
ohne Wohnheime

Stand: 31.12.2015

| Wohnungen in | BVG | | Stadt | |
|----------------------------------|---------------|--------------|-------|--------------|
| | Zahl | % | Zahl | % |
| Einfamilienhäusern | 4 598 | 24,6 | | 14,4 |
| Zweifamilienhäusern | 1 354 | 7,2 | | 5,7 |
| MFH mit 3 - 6 Whg. ⁴⁾ | 3 834 | 20,5 | | 16,0 |
| MFH ab 7 Whg. ⁴⁾ | 8 937 | 47,7 | | 63,9 |
| zusammen | 18 723 | 100,0 | | 100,0 |

4) MFH= Mehrfamilienhäuser

Stand: 31.12.2015

| Erwerbsbeteiligung | BVG | | Stadt | |
|--|--------|-----------------|-------|-----------------|
| | Zahl | % ⁵⁾ | Zahl | % ⁵⁾ |
| Sozialversicherungs- pflichtig Beschäftigte am Wohnort | 11 812 | 54,6 | | 56,5 |
| Arbeitslose am Wohnort | 747 | 3,5 | | 5,4 |

5) %-Anteil an der
erwerbsfähigen Bevölkerung

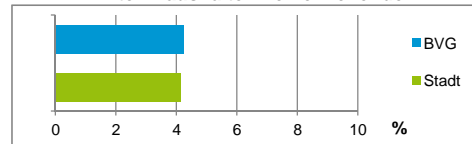
Stand: 31.12.2015

Quelle: Bundesagentur für Arbeit

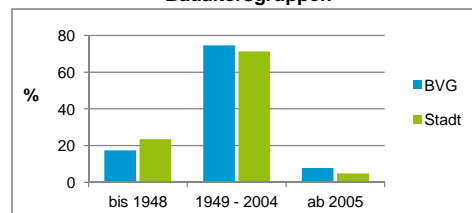
| Kraftfahrzeuge | BVG | | Stadt | |
|--|--------|---|---------|---|
| | Zahl | % | Zahl | % |
| Anzahl der Pkw/Kombi | 18 961 | | 235 357 | |
| Pkw/Kombi je 1 000 Einwohner | 548 | | 447 | |
| Pkw/Kombi mit Dieselmotor, Anteil in % | 33,5 | | 34,7 | |

Stand: 31.12.2015

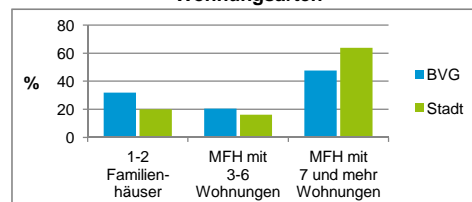
Anteil Haushalte Alleinerziehende



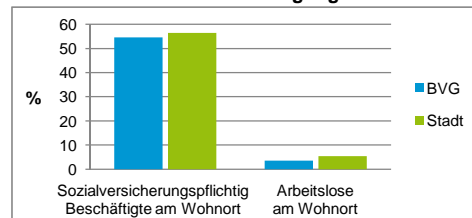
Baualtersgruppen



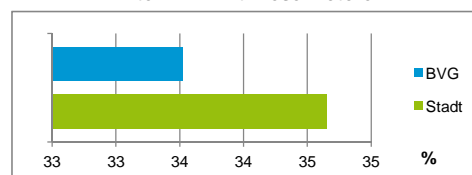
Wohnungsarten



Erwerbsbeteiligung



Anteil Pkw mit Dieselmotoren



Impressum

Herausgeber:

Stadt Nürnberg
Amt für Stadtforschung und Statistik
für Nürnberg und Fürth
Unschlittplatz 7a
90403 Nürnberg
Telefon 0911 231-2843
Fax 0911 231-2844
E-Mail statistikinfo@stadt.nuernberg.de
Internet www.statistik.nuernberg.de