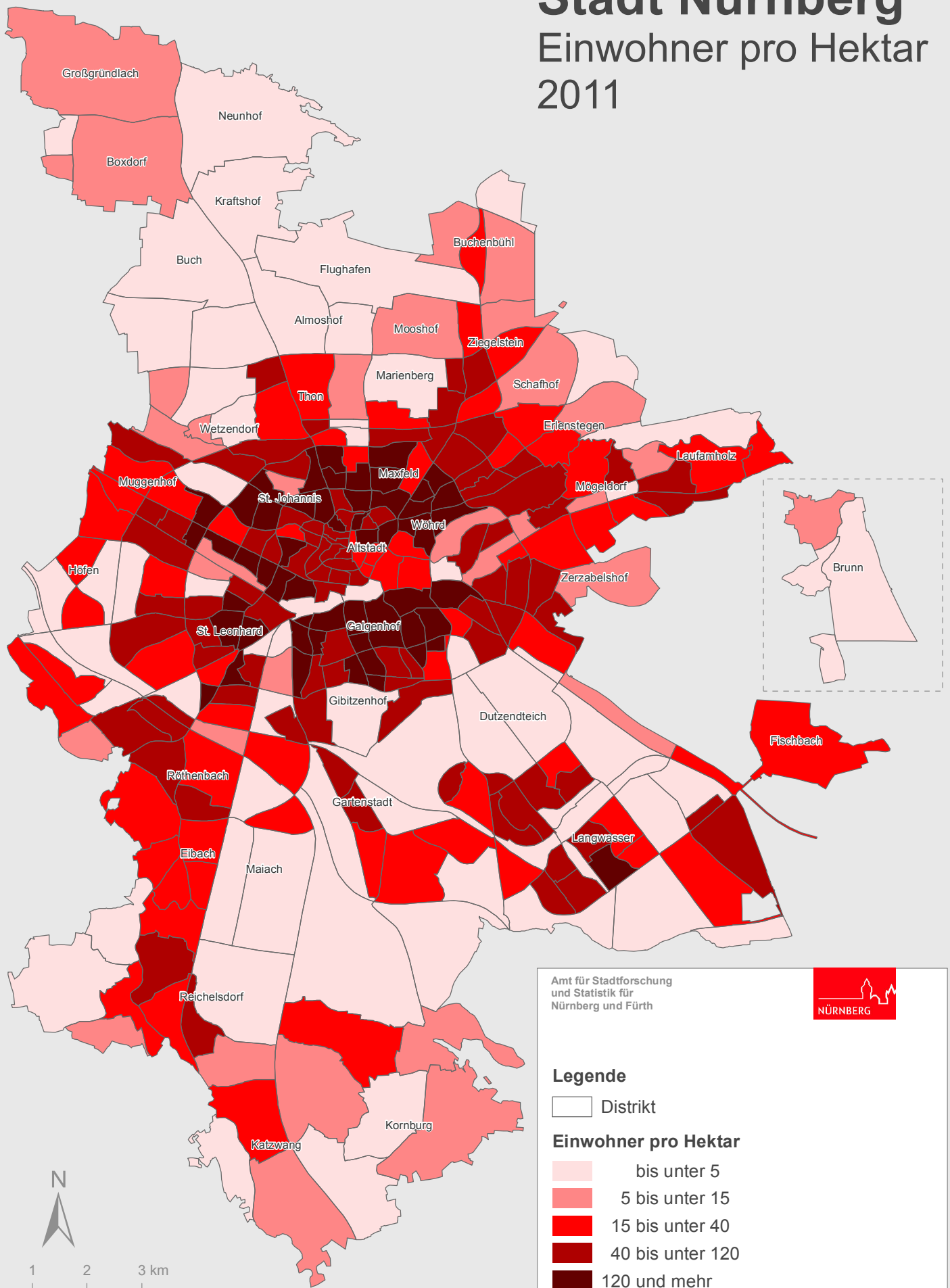


Stadt Nürnberg

Einwohner pro Hektar

2011








Amt für Stadtforschung
und Statistik für
Nürnberg und Fürth



Legende

 Distrikt

Einwohner pro Hektar

-  bis unter 5
-  5 bis unter 15
-  15 bis unter 40
-  40 bis unter 120
-  120 und mehr



0 1 2 3 km

Quellen:
Raumbezugssystem 2012 (Amt für Stadtforschung und Statistik)
Einwohnermelderegister 31.12.2011