

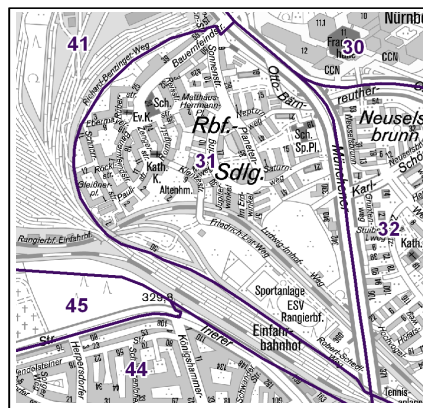
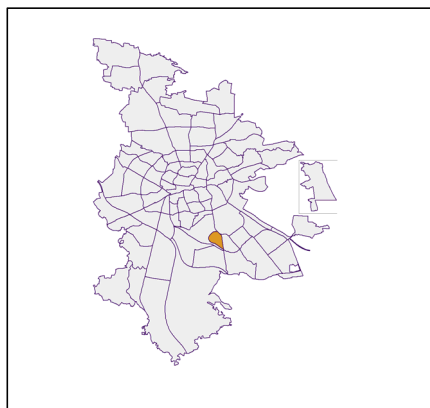
## Datenblatt Migrationshintergrund Nürnberg Statistischer Bezirk: 31 Rangierbahnhof-Siedlung

### Bevölkerung mit Hauptwohnsitz in Nürnberg nach dem Migrationshintergrund (MGH)

	Insgesamt	Deutsche ohne MGH	Menschen mit MGH		
			Deutsche mit MGH	Ausländer	Insgesamt
<b>2014</b>	<b>3 969</b>	<b>2 501</b>	<b>871</b>	<b>597</b>	<b>1 468</b>
<b>2015</b>	<b>3 990</b>	<b>2 442</b>	<b>907</b>	<b>641</b>	<b>1 548</b>
<b>2016</b>	<b>4 045</b>	<b>2 369</b>	<b>961</b>	<b>715</b>	<b>1 676</b>
<b>2017</b>	<b>4 067</b>	<b>2 312</b>	<b>981</b>	<b>774</b>	<b>1 755</b>
<b>2018</b>	<b>4 143</b>	<b>2 297</b>	<b>976</b>	<b>870</b>	<b>1 846</b>
davon ...					
<b><u>nach Geschlecht</u></b>					
Männer	2 038	1 109	473	456	929
Frauen	2 105	1 188	503	414	917
<b><u>nach Altersgruppen</u></b>					
unter 3	99	33	50	16	66
3 bis unter 6	116	33	62	21	83
6 bis unter 10	154	44	84	26	110
10 bis unter 15	174	70	75	29	104
15 bis unter 18	107	44	48	15	63
18 bis unter 25	303	148	72	83	155
25 bis unter 45	1 069	470	255	344	599
45 bis unter 65	1 178	736	195	247	442
65 bis unter 80	566	408	90	68	158
80 u.m.	377	311	45	21	66
<b><u>nach Familienstand</u></b>					
ledig	1 561	790	482	289	771
verheiratet	1 808	958	374	476	850
verwitwet	394	298	55	41	96
geschieden	380	251	65	64	129
<b><u>nach Religionszugehörigkeit</u></b>					
evangelisch	967	809	134	24	158
katholisch	1 031	704	217	110	327
sonstige oder keine	2 145	784	625	736	1 361
<b><u>nach dem Bezugsland<sup>1</sup></u></b>					
Europa (o. Deutschland)			695	718	1 413
dar. Türkei			210	247	457
Rumänien			73	76	149
Polen			105	23	128
ehem. Jugoslawien			58	114	172
Russland			90	33	123
Griechenland			16	53	69
Italien			18	42	60
Tschechien			29	11	40
Ukraine			56	28	84
Afrika			32	37	69
Asien			149	109	258
dar. Kasachstan			83	4	87
Irak			21	33	54
Amerika, Australien, sonst.			100	6	106

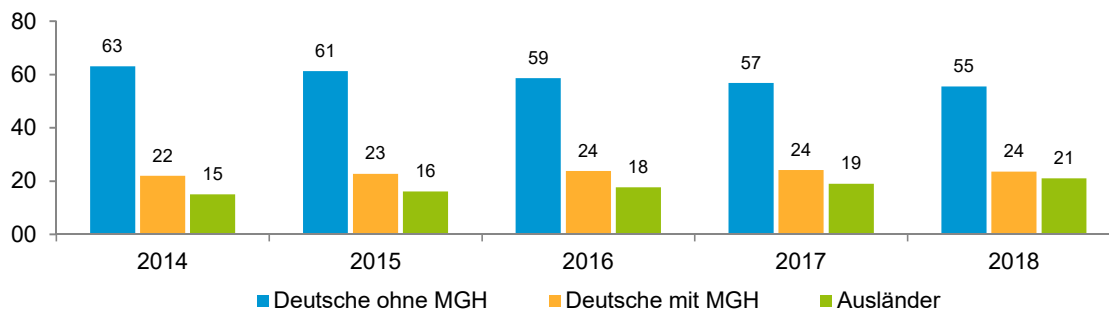
<sup>1</sup> Bezugsland ist bei Ausländern deren Staatsangehörigkeit, bei Deutschen mit Migrationshintergrund die zweite Staatsangehörigkeit oder das Geburtsland

## Statistischer Bezirk: 31 Rangierbahnhof-Siedlung

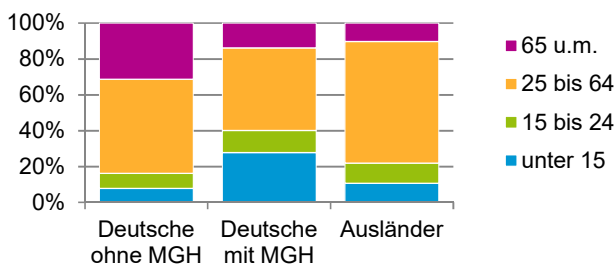


### Einwohner nach Migrationshintergrund (MGH) 2014 - 2018

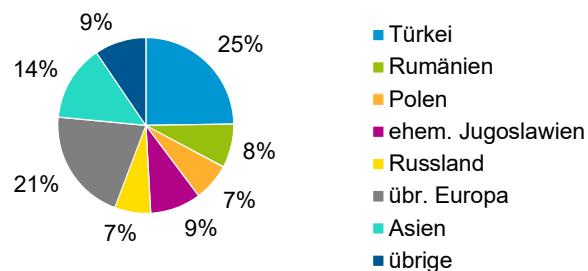
Anteil an der Gesamtbevölkerung in %



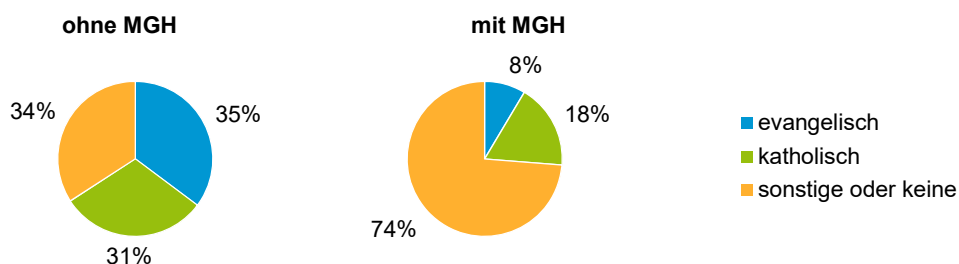
### Einwohner 2018 nach MGH und Altersgruppen



### Menschen mit MGH 2018 nach dem Bezugsland



### Einwohner 2018 nach MGH und Religionszugehörigkeit

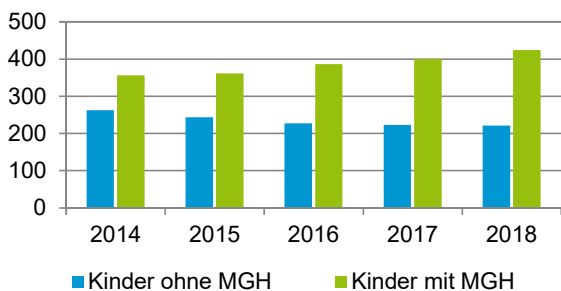


## Statistischer Bezirk: 31 Rangierbahnhof-Siedlung

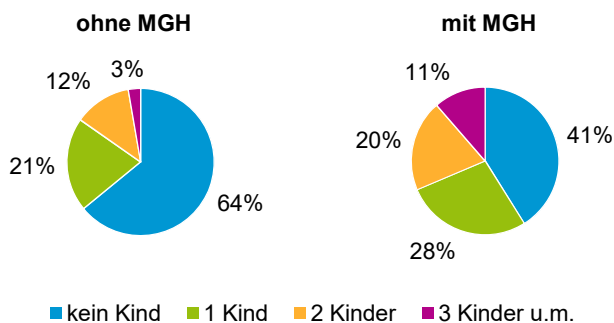
### Privathaushalte und Personen in Privathaushalten nach dem Migrationshintergrund (MGH)

	Privathaushalte	Personen in Privathaushalten			
		Insgesamt	darunter Kinder unter 18 J.	darunter Personen mit MGH	darunter Kinder unter 18 J. mit MGH
<b>2014</b>	<b>2 082</b>	<b>3 968</b>	<b>620</b>	<b>1 459</b>	<b>357</b>
<b>2015</b>	<b>2 098</b>	<b>3 993</b>	<b>606</b>	<b>1 535</b>	<b>362</b>
<b>2016</b>	<b>2 105</b>	<b>4 044</b>	<b>615</b>	<b>1 662</b>	<b>387</b>
<b>2017</b>	<b>2 126</b>	<b>4 066</b>	<b>624</b>	<b>1 742</b>	<b>401</b>
<b>2018</b>	<b>2 138</b>	<b>4 120</b>	<b>647</b>	<b>1 832</b>	<b>425</b>
davon ...					
<b>Einpersonenhaushalte</b>	<b>998</b>	<b>998</b>	<b>-</b>	<b>242</b>	<b>-</b>
<b><u>nach dem Alter</u></b>					
unter 18 Jahre	4	4	-	1	-
18 bis 34 Jahre	191	191	-	71	-
35 bis 64 Jahre	457	457	-	113	-
65 Jahre und älter	346	346	-	57	-
<b>Mehrpersonenhaushalte</b>	<b>1 140</b>	<b>3 122</b>	<b>647</b>	<b>1 590</b>	<b>425</b>
<b><u>nach der Zahl der Personen im Haushalt</u></b>					
2 Personen	632	1 264	67	427	26
3 Personen	265	795	181	421	104
4 u.m. Personen	243	1 063	399	742	295
<b><u>nach dem Haushaltstyp</u></b>					
Haushalte ohne Kinder	615	1 399	-	546	-
Haushalte mit Kindern	425	1 487	647	937	425
darunter allein Erziehende	110	277	145	128	68
sonstige MPH	100	236	-	107	-
<b><u>nach der Zahl der Kinder im Haushalt</u></b>					
1 Kind	253	754	253	438	149
2 Kinder	129	511	258	318	162
3 u.m. Kinder	43	222	136	181	114

Kinder unter 18 Jahre nach MGH 2014 - 2018

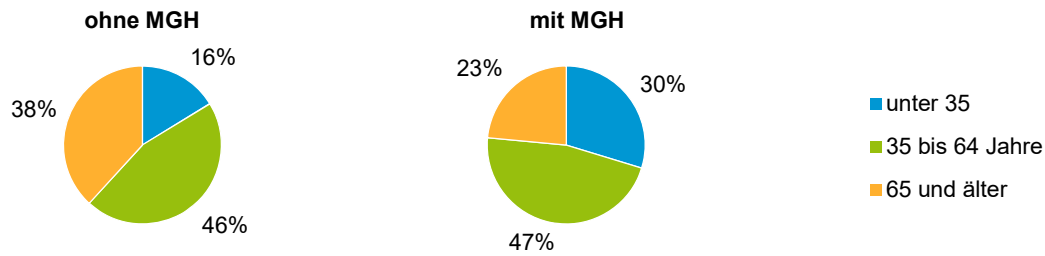


Einwohner in Mehrpersonenhaushalten 2018 nach MGH und Zahl der Kinder im Haushalt

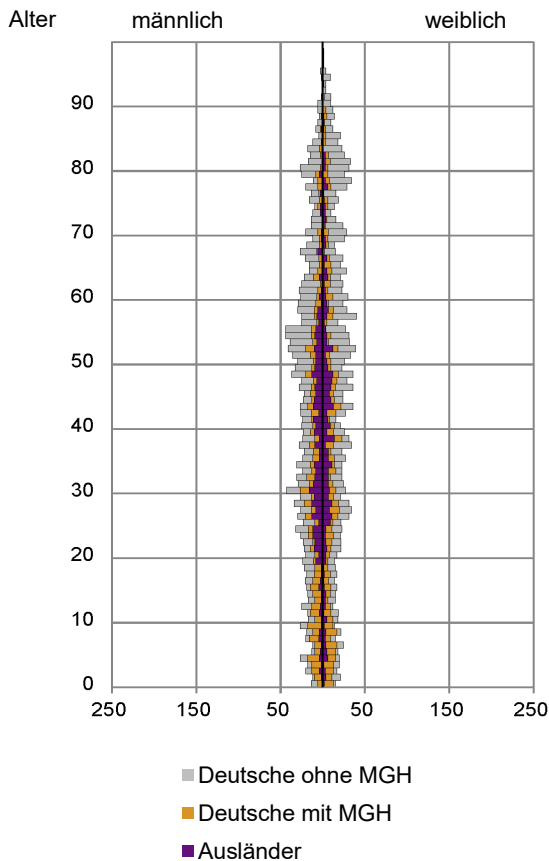


## Statistischer Bezirk: 31 Rangierbahnhof-Siedlung

### Einpersonenhaushalte 2018 nach Migrationshintergrund (MGH) und Alter

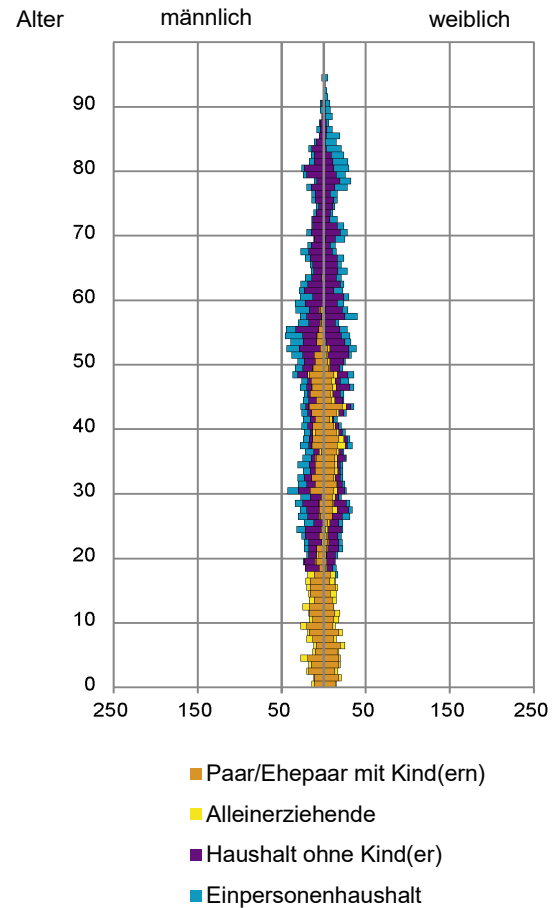


### Bevölkerung am Ort der Hauptwohnung 2018 nach Migrationshintergrund



Quelle: Einwohnermelderegister, MigraPro  
Amt für Stadtforschung und Statistik für Nürnberg und Fürth

### Bevölkerung in Privathaushalten 2018 nach Haushaltstypen



Quelle: Einwohnermelderegister, HHGEN  
Amt für Stadtforschung und Statistik für Nürnberg und Fürth