

Fürth

in Zahlen



2010

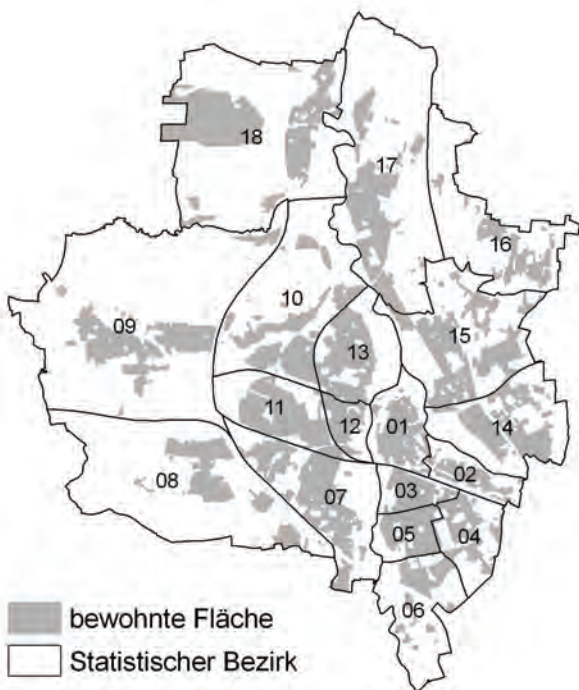
Stadtgebiet

Lage:	10°59'27" östl. Länge, 49°29'42" nördl. Breite	
Höhenlagen:	Rathaus 294 m tiefster Punkt 279,20 m; höchster Punkt 392,70 m	
Größte Ausdehnung:	Nord-Süd Richtung	11,70 km
	Ost-West Richtung	9,83 km

Flächennutzung

Gesamtfläche:	63,35 km ²
davon Gebäude- und Freifläche	27%
Landwirtschaft	41%
Verkehrsfläche	12%
Wald	11%
Erholungsfläche	4%
Wasser	3%
Sonstiges	2%

Karte

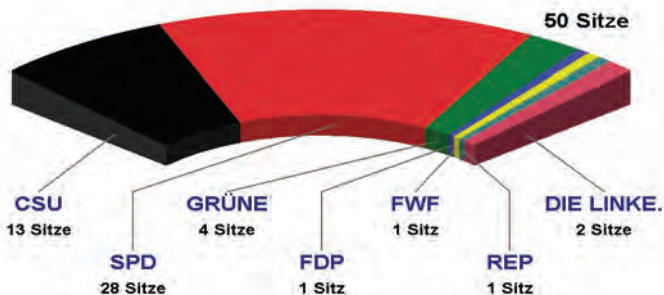


Bevölkerungsentwicklung seit 1648

Jahr	Einwohner	Jahr	Einwohner
1648	2 000	1946	95 369
1750	6 000	1956	98 618
1806	12 000	1972	103 942
1852	16 727	1985	97 331
1900	54 142	2000	110 477
1939	82 315	2008	114 071

Politische Vertretung

Stadtratswahl 2008



Oberbürgermeister Dr. Thomas Jung (SPD)

2. Bürgermeister Markus Braun (SPD)

Partnerstädte

Stadt	Land	seit
Paisley	Schottland	1969
Limoges	Frankreich	1992
Marmaris	Türkei	1995
Xylokastro	Griechenland	2006

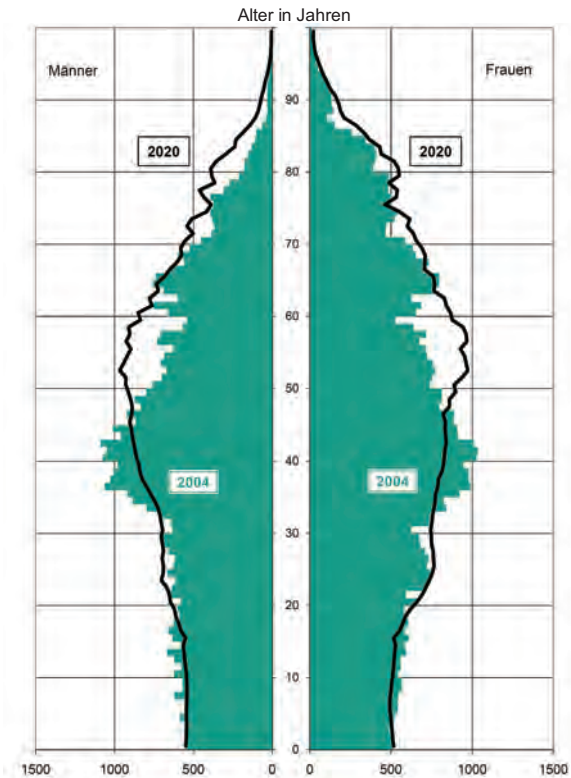
Ehrenbürger der Stadt Fürth

Name	Jahr
Karl Josef Graf von Drechsel	1820
Daniel Gustav von Bezold	1820
Adam Josef August Freiherr von Mulzer	1820
Alexander Christof Ludwig Friedrich Karl Christian Freiherr von Reitzenstein-Hartungs	1834
Hans Julius Freiherr Ecker von Eckhofen	1839
Moritz Wilhelm Freiherr von der Heydte	1842
Wilhelm von Branca	1851
Konrad Hätzner	1863
Dr. Johann Kaspar Beeg	1864
Dr. Wilhelm Königswarter	1867
Dr. Samson Landmann	1891
Georg Friedrich Karl Ritter von Langhans	1901
Heinrich Berolzheimer	1904
Alfred Louis Nathan	1906
Hans Lohnert	1927
Dr. h. c. Gustav Schickedanz	1959
Dr. h. c. Max Grundig	1963
Grete Schickedanz	1981
Prof. Dr. Henry A. Kissinger	1998

Bevölkerungsstruktur (in %)		2006	2009
Anteil an der Bevölkerung insgesamt ¹⁾		100	100
nach Geschlecht	männlich	48,3	48,5
	weiblich	51,7	51,5
nach Familienstand (18 Jahre und älter)	ledig	30,4	30,9
	verheiratet	51,3	50,5
	verwitwet	8,7	8,4
	geschieden	9,6	10,2
nach Konfession	evangelisch	40,4	37,4
	katholisch	27,2	25,2
	übrige bzw. ohne	32,4	37,4
nach Altersgruppen	unter 6	5,1	5,0
	6-15	8,7	8,3
	15-24	11,2	11,4
	25-34	13,9	13,5
	35-64	43,0	43,2
	65-74	10,2	10,6
	75 und älter	7,9	8,0

1) wohnberechtigte Bevölkerung

Bevölkerung Fürths nach dem Alter



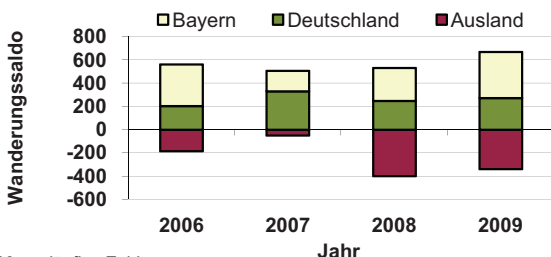
Bevölkerungsstruktur	2006	2009
Anteil an der wohnberechtigten Bevölkerung (in %)		
Deutsche	86,2	86,5
Ausländer	13,8	13,5
aus insgesamt ... Ländern	138	140
Einwohner mit Migrationshintergrund insg.		26,1

Ausländer nach Staatsangehörigkeit (in %)		
EU-Staaten (Gebietsstand 2007)	35,5	38,6
Türkei	32,0	30,8
Griechenland	14,6	13,6
Italien	7,9	7,8
Ukraine	1,8	1,8
Polen	4,2	4,0
Russland	2,2	2,3
Kroatien	2,5	2,4
Bosnien-Herzegowina	2,2	2,3
Rumänien	2,3	3,7
Irak	1,7	1,7

Haushalte	2006	2009
insgesamt	58 133	57 932
mit 1 Person (in %)	43,8	43,7
mit 2 Personen (in %)	29,3	32,6
mit 3 u. mehr Personen (in %)	26,8	23,8
mit Kindern (in %)	16,2	14,3
darunter Alleinerziehende (in %)	4,4	4,6

Bevölkerungsbewegung ¹⁾	2006	2009
Geburten	990	1 019
Sterbefälle	1 167	1 233
Zuzüge	7 501	7 935
Fortzüge	7 124	7 607
Umzüge im Stadtgebiet	7 356	7 014
Eheschließungen	536	559
Einbürgerungen	219	202

Wanderungsgewinn bzw. -verlust Fürths gegenüber Bayern, Deutschland und dem Ausland 2006 - 2009



1) 2009: vorläufige Zahlen

Bildung

Allgemein bildende Schulen 2008/09	Anzahl	Schüler
Grundschulen ¹⁾	15	3 977
Hauptschulen ¹⁾	9	2 291
Volksschulen zur sonderpäd. Förderung	3	760
Realschulen	2	1 845
Gymnasien	3	3 630

Berufliche Schulen 2008/09	Anzahl	Schüler
Berufsschulen	3	5 058
Berufsfachschulen	3	207
Berufsfachschulen des Gesundheitswesens	4	313
Fachschulen	2	42
Fachoberschulen	1	848
Berufsoberschulen	1	92
Wirtschaftsschulen	1	469

Städtische Volksbücherei**2009**

Leser/Benutzer	13 515
Entleihungen	547 967
Medienbestand	179 430

1) Volksschulen mit organisatorischer Einheit von Grund-, Teilhaupt- oder Hauptschulen werden jeweils bei den Grund- und Hauptschulen gezählt.

Kultur und Sport**2009**

Sehenswürdigkeiten	Vorstellungen/ Veranstaltungen	Besucher
Theater	174	90 048
Stadthalle		138 308
Museen		27 848
darunter	Rundfunkmuseum	17 702
	Jüdisches Museum	10 146
Kunstgalerie		6 049

Einrichtungen/Anlagen**Anzahl**

Sportanlagen	248
Erholungseinrichtungen	12

Gesundheit**2008**

Krankenhäuser	2
Krankenbetten	778
Ärzte in freier Praxis	
insgesamt	424
Allgemeinärzte	129
Fachärzte	295
Zahnärzte	96
Öffentliche Apotheken	30

Tageseinrichtungen für Kinder		2009
Krippen		6
Kindergärten		37
Horte		19
altersgemischte Einrichtungen		21
darin Kinder im Alter		
- von 0 bis unter 3 Jahren		263
- von 3 bis unter 6 Jahren		2 658
- von 6 bis unter 11 Jahren		1 569
- von 11 bis unter 14 Jahren		23

Einrichtungen für ältere Menschen		2008
Heime	Anzahl	11
	Plätze	1 615
Heimbewohner/innen		1 479
Personal		848
darunter Teilzeitbeschäftigte		486

Soziale Sicherung

Grundsicherung für Arbeitsuchende Juni 2009

Empfänger von Arbeitslosengeld II	7 016
Empfänger von Sozialgeld	2 929

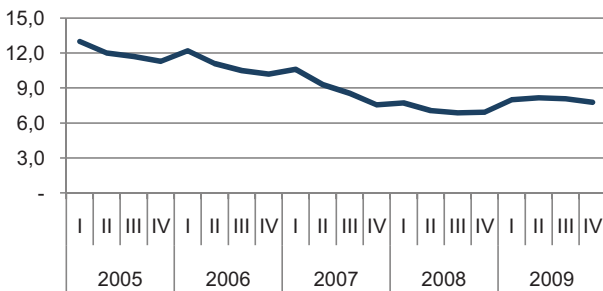
Sozialhilfe 2008

Empfänger von:	
Laufender Hilfe zum Lebensunterhalt	494
Grundsicherung im Alter und bei Erwerbsminderung nach dem SGB XII	1 044
Leistungen nach dem 5. bis 9. Kapitel SGB XII	1 483

Arbeitsmarkt 2009

	Deutschland	Bayern	Fürth
Arbeitslosenquote (in %)	8,2	4,8	8,0
Arbeitslose insgesamt	3 423 283	319 478	5 072
darunter			
weiblich (in %)	45,4	45,6	46,5
Ausländer (in %)	15,3	18,7	25,9

Entwicklung der Arbeitslosenquote ¹⁾

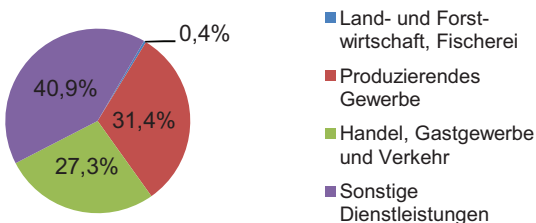


1) ab Mai 2009: Neuausrichtung der arbeitsmarktpolitischen Instrumente

Beschäftigung**Juni 2009**

Sozialversicherungspflichtig Beschäftigte am Arbeitsort insgesamt	40 090
darunter	
weiblich	18 867
Auszubildende	2 454

Sozialversicherungspflichtig Beschäftigte nach Wirtschaftsbereichen Juni 2009

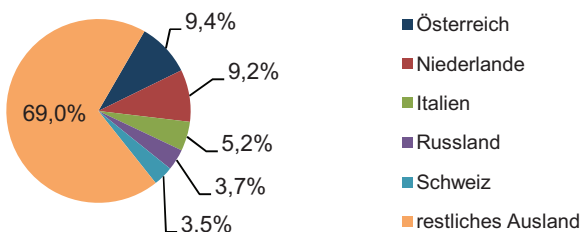
**Wirtschaft****2003****2007**

Bruttowertschöpfung (in Mio. €)	3 865	4 102
darunter im		
Produzierenden Gewerbe (in %)	22,4	22,9
Dienstleistungsbereich (in %)	77,4	76,9
Verfügbares Einkommen je Einwohner (in €)	20 415	22 143

Fremdenverkehr**2005****2009**

Beherbergungsbetriebe	24	24
Betten	1 758	1 738
Ankünfte insgesamt	144 698	128 049
darunter aus dem Ausland	37 927	31 390
Übernachtungen insgesamt	244 688	213 238
darunter aus dem Ausland	65 734	53 432

Ankünfte aus dem Ausland

**Bauen und Wohnen****2004****2008**

Baufertigstellungen (nur Neubau)		
Wohngebäude	146	77
darunter Ein- und Zweifamilienhäuser	117	66
Wohnungen insgesamt	371	219

Bauen und Wohnen	2004	2008
Wohnungsmarkt		
Bestand an Wohngebäuden	17 060	17 488
davon Ein- und Zweifamilienhäuser	11 954	12 277
Mehrfamilienhäuser	5 106	5 211
Bestand an Wohnungen in Wohngebäuden	56 737	57 932
davon in Ein- und Zweifamilienhäusern	14 360	14 712
Mehrfamilienhäusern	42 377	43 220
Wohnfläche je Einwohner	39,6	40,2
Einwohner je Wohnung	2,0	2,0

Energie- und Wasserversorgung	2005	2009
Stromabgabe (in 1 000 kWh)	471 442	438 528
Gasabgabe (in 1 000 kWh)	1 279 615	1 056 464
Wasserabgabe (in 1 000 m ³)	7 557	7 597

Immissionen	2005	2009
Messstelle Theresienstraße		
Jahresmittelwerte		
Kohlenmonoxid CO (in mg/m ³)	0,5	0,4
Stickstoffdioxid NO ₂ (in mg/m ³)	0,039	0,032
Feinstaub PM ₁₀ (in µg/m ³)	30	28

Klima		2009
Durchschnittliche Lufttemperatur	(in °C)	9,4
	Abweichung von der Norm ¹⁾	0,6
Niederschlagshöhe	(in mm)	677,2
	in Prozent der Norm ¹⁾	105,1
Sonnenscheindauer	(in Std.)	1 724,2
	in Prozent der Norm ¹⁾	101,6

1) Norm = langjähriger Mittelwert Nürnberg-Flughafen Periode 1961-1990

Verkehr	2005	2009
Hafen		
Schiffsankünfte	.	58
Frachtumschlag (in t)	82 697	65 145
Straßen im Stadtgebiet		
Gesamtlänge (in km)	323,4	318,2
darunter Gemeindestraßen (in km)	269,7	271,4
Bestand an Kraftfahrzeugen		
Zugelassene Kraftfahrzeuge	62 042	63 054
darunter Pkw und Kombi	52 744	53 369
Öffentlicher Personennahverkehr		
Fahrgäste (in 1 000)	37 788	40 163
Linienlänge (in km)	.	121,1
Haltestellen	.	180

Stadt	Fläche in km ²	Einwohner	Aus- länder- anteil	Arbeits- losen- quote	Kfz je 1 000 Einw.
Fürth	63,50	114 071	13,2	8,3	546
Berlin	891,54	3 431 675	14,0	16,1	369
Hamburg	755,30	1 772 100	13,8	9,4	462
München	310,40	1 367 314	23,1	6,0	501
Köln	405,16	997 189	17,3	12,0	513
Frankfurt a.M.	248,31	672 667	24,3	8,5	499
Stuttgart	207,35	600 068	22,9	5,9	514
Düsseldorf	217,02	586 850	17,3	10,1	522
Dortmund	280,40	580 479	12,6	13,6	478
Essen	210,31	577 290	10,3	13,6	523
Bremen	325,42	547 360	12,7	11,4	453
Leipzig	297,35	515 469	6,5	17,5	413
Dresden	328,31	512 234	4,7	12,7	440
Hannover	204,14	509 468	14,3	11,4	430
Nürnberg	186,37	503 638	16,8	9,2	510
Regensburg	80,68	133 525	10,9	7,1	632
Würzburg	87,63	133 501	12,7	6,5	502
Ingolstadt	133,35	123 925	14,9	5,0	725
Erlangen	76,94	104 980	14,9	3,9	615

Herausgeber:

Stadt Nürnberg

 Amt für Stadtforschung und Statistik
für Nürnberg und Fürth

 Unschlittplatz 7a
90403 Nürnberg

Telefon:

+49 (0)911 231-2843

Telefax:

+49 (0)911 231-2844

Internet:
www.statistik.nuernberg.de
E-mail:
statistikinfo@stadt.nuernberg.de
Foto:

Norbert Mittelsdorf

Druck:

Nova Druck Goppert GmbH

Für diese Veröffentlichung wurden Daten des Bayerischen Landesamts für Statistik und Datenverarbeitung, der Bundesagentur für Arbeit und Daten aus verschiedenen anderen Quellen herangezogen.

© Bildrechte: Stadt Fürth, Bürgermeister- und Presseamt; Vervielfältigung und Verarbeitung, auch auszugsweise, von Texten, Tabellen und Diagrammen mit Quellenangabe gestattet.

Erschienen im Mai 2010


Nürnberg
Amt für Stadtforschung und Statistik