

Amt für Stadtforschung  
und Statistik für  
Nürnberg und Fürth



# Fürth in Zahlen 2019



## Stadtgebiet

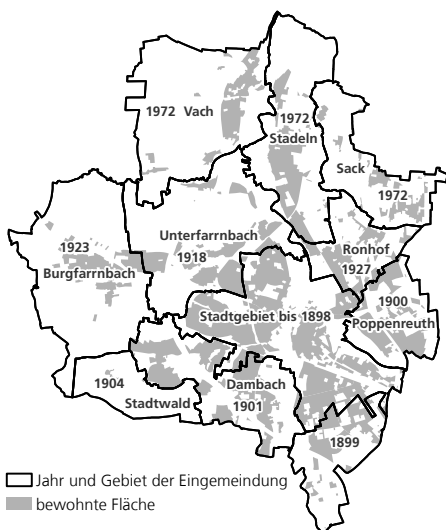
Lage: 10°59'27" östl. Länge, 49°29'42" nördl. Breite  
Höhenlage Rathaus 294 m;  
(über NN): tiefster Punkt 279,20 m; höchster Punkt 392,70 m

Größte Ausdehnung: Nord-Süd Richtung 11,70 km  
Ost-West Richtung 9,83 km

## Flächennutzung 2017

Gesamtfläche:	63,35 km <sup>2</sup>
darunter	
Landwirtschaft	34,7 %
Wohnbauflächen	16,6 %
Verkehrsflächen	12,1 %
Wald	11,3 %
Industrie- und Gewerbeflächen	8,4 %
Erholungsflächen	5,5 %
Wasser	2,1 %

## Eingemeindungen in das Stadtgebiet

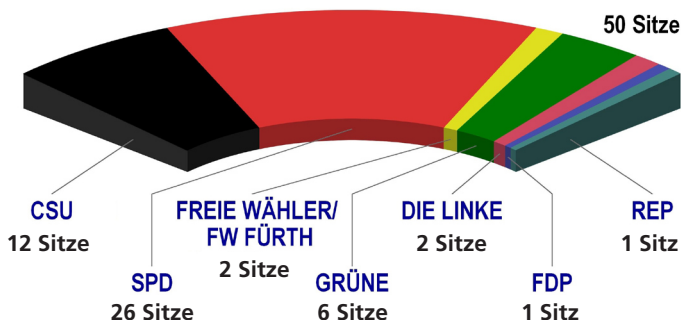


## Bevölkerungsentwicklung seit 1648

Jahr	Einwohner	Jahr	Einwohner
1648	2 000	1946	95 369
1750	6 000	1956	98 618
1806	12 000	1972	103 942
1852	16 727	1985	97 331
1900	54 142	2000	110 477
1939	82 315	2018	130 381

## Politische Vertretung

### Stadtratswahl 2014



Oberbürgermeister Dr. Thomas Jung (SPD)

Bürgermeister Markus Braun (SPD)

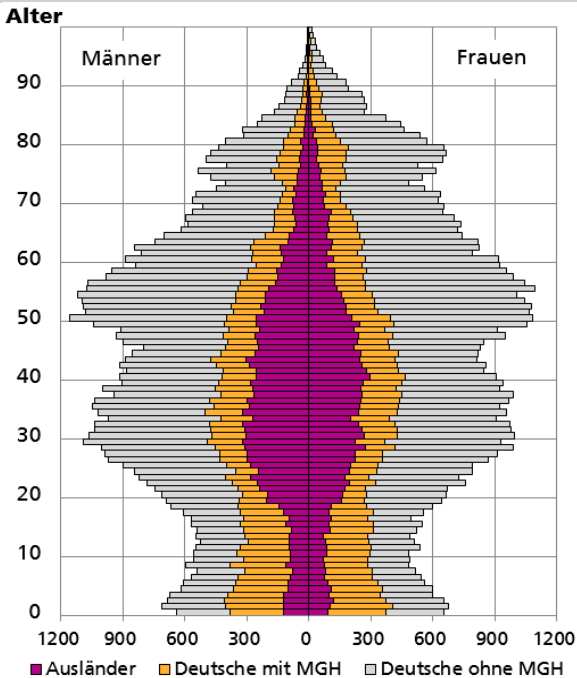
## Partnerstädte

Stadt	Land	seit
Renfrewshire-Paisley	Schottland	1969
Limoges	Frankreich	1992
Marmaris	Türkei	1995
Xylokaastro	Griechenland	2006

Bevölkerungsstruktur <sup>2)</sup>		2014	2018
wohnberechtigte Bevölkerung		125 054	131 748
darunter Einwohner am Hauptwohnsitz		123 710	130 381
<b>Anteile an der Bevölkerung (in %)</b>			
nach Geschlecht	männlich	49,1	49,5
	weiblich	50,9	50,5
nach Familienstand (18 Jahre und älter)	ledig	30,4	31,1
	verheiratet	51,0	51,1
	verwitwet	7,8	7,4
	geschieden	10,8	10,4
nach Konfession			
	darunter evangelisch	34,0	30,4
	katholisch	23,5	21,4
nach Altersgruppen	unter 6	5,3	5,8
	6-14	7,4	7,3
	15-24	11,1	10,5
	25-34	14,8	14,9
	35-64	43,1	43,2
	65-74	9,4	8,9
	75 und älter	8,9	9,4

2) Einwohnermelderegister, Stand: 31.12.

## Bevölkerung in Fürth am 31.12.2018 nach Altersstruktur und Migrationshintergrund (MGH)



Quelle: Einwohnermelderegister, MigraPro  
Amt für Stadtforschung und Statistik für Nürnberg und Fürth

### noch: Bevölkerungsstruktur

2014 2018

#### Wohnberechtigte Bevölkerung nach Nationalität

Deutsche (in %)	83,7	80,1
Ausländer (in %)	16,3	19,9
aus insgesamt ... Ländern (Anzahl)	138	139
Einwohner mit Migrationshintergrund insg. (in %)	36,9	40,7

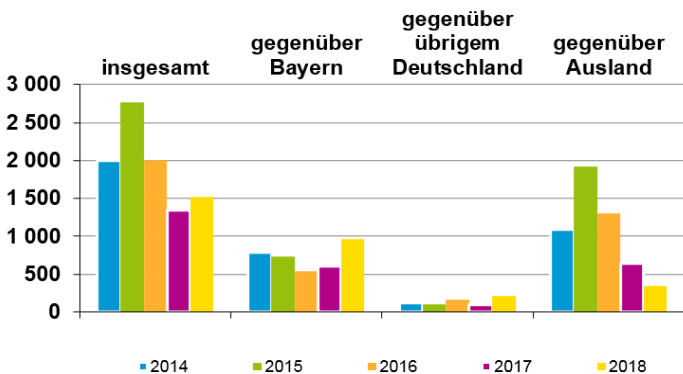
#### Ausländer nach Staatsangehörigkeit (in %)

EU-Mitgliedstaaten (EU-28)	52,8	54,5
darunter Rumänien	10,0	13,2
Griechenland	13,0	11,8
Bulgarien	5,0	6,9
Italien	6,6	5,6
Polen	5,0	4,8
Türkei	22,6	16,4
Syrien	0,6	3,6
Irak	1,0	2,2
Russland	2,4	2,1
Serbien	1,9	1,8

Haushalte <sup>3)</sup>	2014	2018
insgesamt	63 298	66 332
mit 1 Person (in %)	45,4	45,4
mit 2 Personen (in %)	30,0	29,9
mit 3 u. mehr Personen (in %)	24,7	24,6
mit Kindern (in %)	19,6	19,4
Alleinerziehende (in %)	4,5	4,0

Bevölkerungsbewegung <sup>4)</sup>	2014	2018
Geburten	1 212	1 364
Sterbefälle	1 236	1 321
Zuzüge	10 191	10 490
Fortzüge	8 576	8 966
Umzüge im Stadtgebiet	6 591	6 106
Eheschließungen	569	684
Einbürgerungen	139	212

### Wanderungsgewinn bzw. -verlust Fürths



### Bildung

Allgemeinbildende Schulen 2017/18	Anzahl	Schüler
Grundschulen	16	4 096
Mittelschulen	8	2 012
Förderzentren	3	731
Realschulen	2	1 460
Gymnasien	3	3 008

3) Haushaltgenerierung HHGen

4) 2014: teilweise Zahlen des Bayer. Stat. Landesamts

## noch: Bildung

<b>Berufliche Schulen 2017/18</b>	<b>Anzahl</b>	<b>Schüler</b>
Berufsschulen	3	4 339
Berufsfachschulen	3	158
Berufsfachschulen des Gesundheitswesens	6	474
Fachschulen und Landwirtschaftsschulen	4	98
Fachoberschulen	1	813
Berufsoberschulen	1	74
Wirtschaftsschulen	1	399
Fachakademien	1	57

<b>Hochschulen 2017/18</b>	<b>Anzahl</b>	<b>Studierende</b>
Fachhochschulen	1	146

<b>Städtische Volksbücherei</b>	<b>2018</b>
Leser/Benutzer	15 304
Entleihungen <sup>5)</sup>	612 852
Medienbestand <sup>6)</sup>	226 245

## Kultur und Sport **2018**

<b>Kulturelle Einrichtungen/ Sehenswürdigkeiten</b>	<b>Vorstellungen/ Veranstaltungen</b>	<b>Besucher</b>
Theater <sup>7)</sup>	244	91 080
Stadthalle <sup>7)</sup>	462	201 569
Fußballspiele SpVgg Greuther Fürth	25	181 000
Museen		58 262
darunter Rundfunkmuseum		11 144
Jüdisches Museum		10 788
Ludwig-Erhard-Zentrum		23 000
Kunstgalerie		5 135

## Gesundheit **2017**

Krankenhäuser	3
Krankenbetten	850
Ärzte in Krankenhäusern	326
Ärzte in freier Praxis insgesamt	492
darunter Allgemeinärzte und praktische Ärzte	88
sonstige Fachärzte	359
Zahnärzte	89
Öffentliche Apotheken	31

5) inkl. Online-Ausleihe  
7) einschl. Kulturforum

6) inkl. virtueller Medienbestand

## Tageseinrichtungen für Kinder 2018

im Alter von 0 bis unter 3 Jahren	6
im Alter von 2 bis unter 8 Jahren (ohne Schulkinder)	46
im Alter von 5 bis unter 14 Jahren (nur Schulkinder)	18
mit Kindern aller Altersgruppen	41

### Kinder in Tageseinrichtungen im Alter:

von 0 bis unter 3 Jahren	861
von 3 bis unter 6 Jahren	3 102
von 6 bis unter 11 Jahren	1 632
von 11 bis unter 14 Jahren	14

## Einrichtungen für ältere Menschen 2018

Heime	Anzahl	11	Plätze	1 422
Heimbewohner/-innen				1 348
Personal				996
darunter Teilzeitbeschäftigte				517

## Soziale Sicherung

### Grundsicherung für Arbeitsuchende (SGB II) Juni 2018

Empfänger von Arbeitslosengeld II	6 910
Empfänger von Sozialgeld	2 653

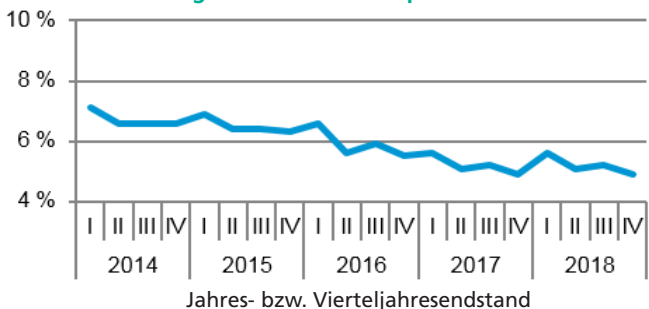
### Empfänger von Sozialhilfe (SGB XII) 2017

Laufende Hilfe zum Lebensunterhalt	415
Grundsicherung im Alter und bei Erwerbsminderung	1 541
Leistungen nach dem 5. bis 9. Kapitel SGB XII	1 641

## Arbeitsmarkt Jahresdurchschnitt 2018

	Deutschland	Bayern	Fürth
Arbeitslosenquote <sup>8)</sup> (in %)	5,2	2,9	4,9
Arbeitslose insgesamt	2 340 082	214 017	3 608
darunter weiblich (in %)	44,8	45,0	47,1
Ausländer (in %)	26,7	29,5	37,2

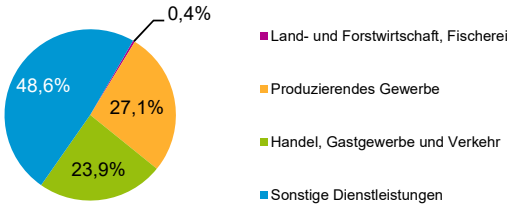
### Entwicklung der Arbeitslosenquote in Fürth<sup>8)</sup>



8) bezogen auf alle zivilen Erwerbspersonen

Sozialversicherungspflichtig Beschäftigte <sup>9)</sup>		2014	2018
Beschäftigte insgesamt		42 375	48 472
darunter	weiblich	20 046	22 853
	Auszubildende	2 114	2 162

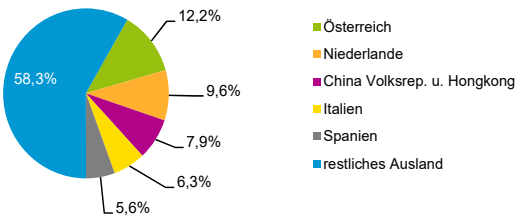
### Sozialversicherungspflichtig Beschäftigte Juni 2018



Wirtschaft	2012	2016
Bruttowertschöpfung (in Mio. €)	3 204	3 756
darunter im		
Produzierenden Gewerbe (in %)	27,7	27,0
Dienstleistungsbereich (in %)	72,1	72,9
Bruttoinlandsprodukt je Erwerbstätigen (in €)	64 601	68 011

Fremdenverkehr <sup>10)</sup>	2014	2018
Beherbergungsbetriebe	22	23
Betten	1 630	2 004
Ankünfte insgesamt	150 563	151 887
darunter aus dem Ausland	40 507	37 697
Übernachtungen insgesamt	247 422	322 318
darunter aus dem Ausland	66 724	95 693

### Ankünfte aus dem Ausland 2018



Bauen und Wohnen	2013	2017
<b>Baufertigstellungen (nur Neubau)</b>		
Wohngebäude	210	219
darunter Ein- und Zweifamilienhäuser	179	168
Wohnungen insgesamt	504	720

9) mit Arbeitsort in Fürth; Stand: 30.06.

10) Betriebe und Betten Stand: 31.12.



<b>noch: Bauen und Wohnen</b>	<b>2013</b>	<b>2017</b>
-------------------------------	-------------	-------------

## Wohnungsmarkt

Bestand an Wohngebäuden	18 612	19 284
darunter Ein- und Zweifamilienhäuser	12 985	13 464
Mehrfamilienhäuser	5 604	5 790
Bestand an Wohnungen in Wohngebäuden	59 853	62 529
darunter Ein- und Zweifamilienhäusern	15 054	15 547
in Mehrfamilienhäusern	44 384	46 344
Wohnfläche je Einwohner (in m <sup>2</sup> )	41,5	40,4
Einwohner je Wohnung	2,0	2,1

<b>Energie- und Wasserversorgung</b>	<b>2014</b>	<b>2018</b>
--------------------------------------	-------------	-------------

Stromabgabe (in 1 000 kWh)	563 860	512 288
Gasabgabe (in 1 000 kWh)	960 558	1 015 156
Wasserabgabe (in 1 000 m <sup>3</sup> )	7 626	8 574

<b>Immissionen</b>	<b>2014</b>	<b>2018</b>
--------------------	-------------	-------------

## Messstelle Theresienstraße

	<b>Jahresmittelwert</b>	
Feinstaub PM <sub>10</sub> (in µg/m <sup>3</sup> )	22	22

<b>Klima</b>		<b>2018</b>
--------------	--	-------------

Durchschnittliche Lufttemperatur	(in °C)	11,2
	Abweichung von der Norm <sup>11)</sup>	2,4
Niederschlagshöhe	(in mm)	450,7
	in Prozent der Norm <sup>11)</sup>	70
Sonnenscheindauer	(in Std.)	2181,2
	in Prozent der Norm <sup>11)</sup>	128,5

<b>Verkehr</b>		
----------------	--	--

## Hafen

	<b>2014</b>	<b>2018</b>
Schiffsankünfte	48	23
Frachtumschlag (in t)	80 294	29 982

## Öffentlicher Personennahverkehr

	<b>2014</b>	<b>2018</b>
Fahrgäste (in 1 000)	37 675	31 846
Linienlänge (in km)	156,7	136,6
Haltestellen	188	189

## Straßen im Stadtgebiet

	<b>2014</b>	<b>2018</b>
Gesamtlänge (in km)	401,4	333,5

## Bestand an Kraftfahrzeugen

	<b>2013</b>	<b>2017</b>
Zugelassene Kraftfahrzeuge	66 513	72 069
darunter Pkw und Kombi	57 094	61 476

11) Norm = langjähriger Mittelwert Nürnberg Flughafen, Periode 1961-1990

Stadt	Fläche in km <sup>2</sup>	Ein- wohner am 31.12. <sup>12)</sup>	Aus- länder- anteil <sup>12)</sup>	Arbeits- losen- quote <sup>13)</sup>	Kfz je 1 000 Einw. <sup>12)</sup>
Fürth	63,35	126 526	18,7	5,3	570
München	310,71	1 456 039	25,5	4,2	576
Nürnberg	186,45	515 201	21,9	6,0	557
Augsburg	146,87	292 851	21,0	5,4	533
Regensburg	80,85	150 894	15,8	3,3	676
Ingolstadt	133,35	135 244	17,6	3,1	807
Offenbach am Main	44,88	126 658	35,0	9,7	499
Würzburg	87,60	126 635	11,2	3,8	601
Ulm	118,68	125 596	19,3	3,8	614
Heilbronn	99,89	125 113	24,6	5,2	610
Pforzheim	98,07	124 289	25,3	6,3	552
Wolfsburg	204,61	123 914	14,3	4,9	1 218
Bottrop	100,61	117 364	10,7	7,7	655
Koblenz	105,25	113 844	12,7	6,1	629
Bremerhaven	93,61	113 026	16,9	13,0	503
Jena	114,76	111 099	8,9	6,1	459
Trier	117,06	110 013	13,1	5,1	548
Salzgitter	224,49	104 548	16,9	10,5	592
Cottbus	165,63	101 036	8,1	8,8	560

12) Einwohnerzahlen: Fortschreibung basierend auf Ergebnissen des Zensus 2011

13) Jahresdurchschnitt 2017, bezogen auf alle zivilen Erwerbspersonen

## Impressum

### Herausgeber:

Stadt Nürnberg

Amt für Stadtforschung und Statistik für Nürnberg und Fürth

Unschlittplatz 7a

90403 Nürnberg

Telefon 0911 231-2843

Fax 0911 231-2844

E-Mail [statistikinfo@stadt.nuernberg.de](mailto:statistikinfo@stadt.nuernberg.de)

Internet [www.statistik.fuerth.nuernberg.de](http://www.statistik.fuerth.nuernberg.de)

**Foto:** Stadt Fürth, Mittelsdorf

**Druck:** Gutenberg Druck & Medien GmbH

Schleifweg 1b, 91080 Uttenreuth/Erlangen

Erschienen im November 2019

Für diese Veröffentlichung wurden Daten des Bayerischen Landesamts für Statistik sowie der Bundesagentur für Arbeit und Daten aus verschiedenen anderen Quellen herangezogen.

© Bildrechte: Rolf Beres / Stadt Fürth

Vervielfältigung und Verarbeitung, auch auszugsweise, von Texten, Tabellen und Diagrammen mit Quellenangabe gestattet.