

Amt für Stadtforschung  
und Statistik für  
Nürnberg und Fürth



# Nürnberg in Zahlen 2025



## Stadtgebiet

Lage: 11°04'43" östl. Länge, 49°27'20" nördl. Breite <sup>1)</sup>

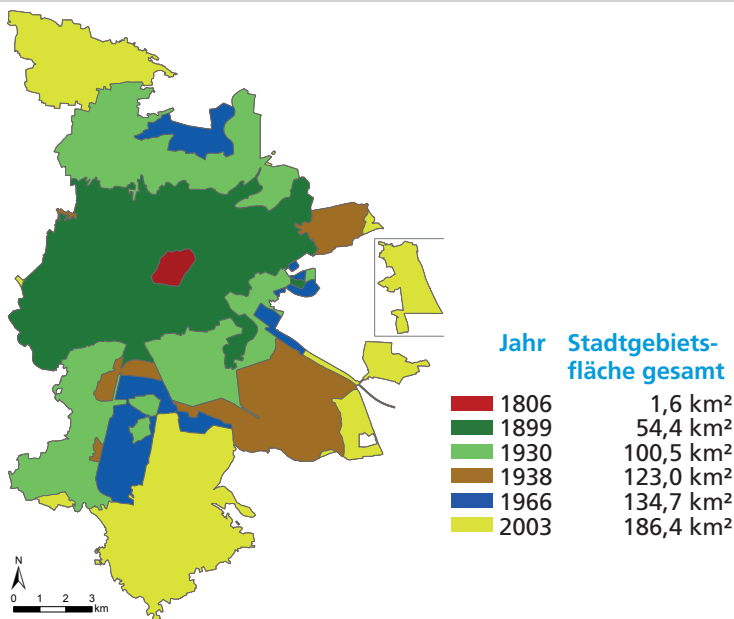
Höhenlage Hauptbahnhof 309 m, Burgberg 352 m,  
(über NN): tiefster Punkt 284 m, höchster Punkt 407 m

|                    |                   |         |
|--------------------|-------------------|---------|
| Größte Ausdehnung: | Nord-Süd Richtung | 23,5 km |
|                    | Ost-West Richtung | 21,4 km |

## Flächennutzung 2023

|   |                       |
|---|-----------------------|
| Gesamtfläche, darunter ...                | 186,4 km <sup>2</sup> |
| Wohnbauflächen                            | 18,9 %                |
| Verkehrsflächen                           | 17,3 %                |
| Landwirtschaft und Gartenland             | 17,1 %                |
| Wald                                      | 15,1 %                |
| Industrie, Gewerbe, Handel                | 10,9 %                |
| Sport, Freizeit, Erholung und Grünflächen | 8,2 %                 |
| Wasser                                    | 1,9 %                 |

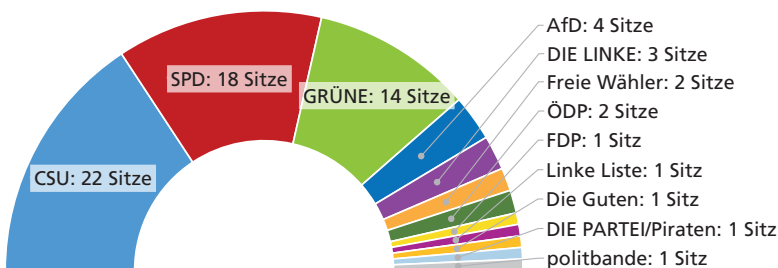
## Stadtgebietsentwicklung seit 1806



## Bevölkerungsentwicklung seit 1431

| Jahr | Bevölkerung | Jahr               | Bevölkerung |
|------|-------------|--------------------|-------------|
| 1431 | 22 797      | 1946               | 312 338     |
| 1627 | 39 127      | 1956               | 426 858     |
| 1806 | 25 176      | 1972               | 514 976     |
| 1852 | 53 638      | 2000               | 488 400     |
| 1900 | 261 081     | 2010 <sup>2)</sup> | 497 949     |
| 1939 | 423 383     | 2024 <sup>2)</sup> | 546 397     |

## Politische Vertretung – Stadtratswahl 2020 – 70 Sitze



Oberbürgermeister Marcus König (CSU)

2. Bürgermeisterin Prof. Dr. Julia Lehner (CSU)

3. Bürgermeister Christian Vogel (SPD)

| Partnerstädte | Land                  | seit |
|---------------|-----------------------|------|
| Nizza         | Frankreich            | 1954 |
| Venedig       | Italien               | 1954 |
| Krakau        | Polen                 | 1979 |
| Skopje        | Nordmazedonien        | 1982 |
| Glasgow       | UK – Schottland       | 1985 |
| San Carlos    | Nicaragua             | 1985 |
| Charkiw       | Ukraine               | 1990 |
| Prag          | Tschechische Republik | 1990 |
| Hadera        | Israel                | 1995 |
| Antalya       | Türkei                | 1997 |
| Shenzhen      | China                 | 1997 |
| Atlanta       | USA                   | 1998 |
| Kavala        | Griechenland          | 1999 |
| Córdoba       | Spanien               | 2010 |
| Braşov        | Rumänien              | 2024 |

## Träger(innen) Internationaler Nürnberger Menschenrechtspreis

|  |      |
|--|------|
| Sergei Adamowitsch Kowaljow (Russland)                   | 1995 |
| Abe J. Nathan (Israel) und Khémaïs Chammari (Tunesien)   | 1997 |
| Fatimata M'Baye (Mauretanien)                            | 1999 |
| Bischof Samuel Ruíz García (Mexiko)                      | 2001 |
| Ibn Abdur Rehman (Pakistan) und Teesta Setalvad (Indien) | 2003 |
| Tamara Chikunova (Usbekistan)                            | 2005 |
| Eugénie Musayidire (Ruanda)                              | 2007 |
| Abdolfattah Soltani (Iran)                               | 2009 |
| Hollman Morris (Kolumbien)                               | 2011 |
| Kasha Jacqueline Nabagesera (Uganda)                     | 2013 |
| Amirul Haque Amin (Bangladesch)                          | 2015 |
| Gruppe Caesar (Syrien)                                   | 2017 |
| Rodrigo Mundaca (Chile)                                  | 2019 |
| Sayragul Sauytbay (China)                                | 2021 |
| Malcolm Bidali (Kenia)                                   | 2023 |
| Parents Circle – Families Forum (PCFF)                   | 2025 |

Bevölkerungsstruktur<sup>2, 3)</sup>

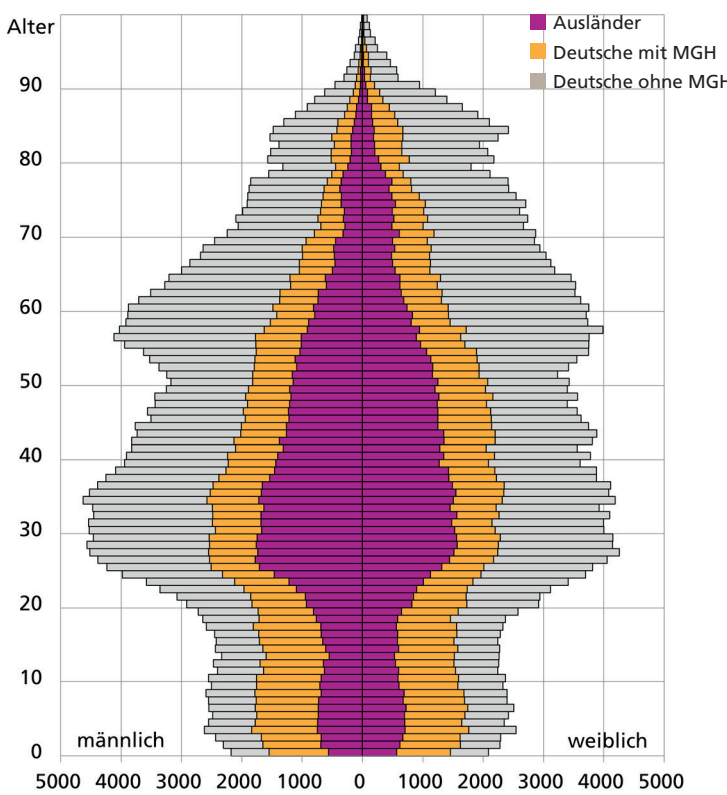
20202024

|                             |  |         |         |
|-----------------------------|--|---------|---------|
| wohnberechtigte Bevölkerung |  | 539 788 | 553 346 |
| darunter mit Hauptwohnung   |  | 532 331 | 546 397 |

Anteile an der Bevölkerung mit Hauptwohnung (in %)

|  |                      |      |      |
|--|----------------------|------|------|
| nach Geschlecht                            | männlich             | 49,2 | 49,4 |
|  | weiblich             | 50,8 | 50,6 |
| nach Familienstand<br>(18 Jahre und älter) | ledig                | 34,3 | 36,9 |
|  | verheiratet          | 47,7 | 46,0 |
|  | verwitwet            | 7,6  | 7,2  |
|  | geschieden           | 10,4 | 10,0 |
| nach Konfession                            | darunter evangelisch | 24,5 | 20,5 |
|  | katholisch           | 22,3 | 18,4 |
| nach Altersgruppen                         | unter 6              | 5,6  | 5,2  |
|  | 6 – 14               | 7,5  | 7,9  |
|  | 15 – 24              | 10,2 | 10,5 |
|  | 25 – 34              | 15,8 | 15,6 |
|  | 35 – 64              | 40,8 | 40,6 |
|  | 65 – 74              | 9,5  | 9,6  |
|  | 75 und älter         | 10,7 | 10,4 |

Bevölkerung in Nürnberg am 31.12.2024 nach Altersstruktur und Migrationshintergrund (MGH)<sup>4)</sup>



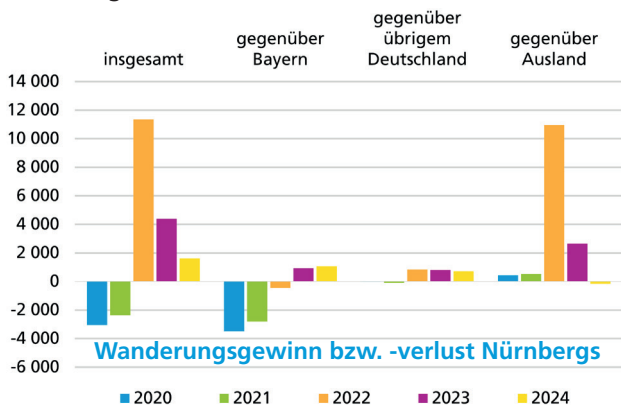
| noch: Bevölkerungsstruktur <sup>2, 3)</sup> | 2020 | 2024 |
|---|------|------|
|---|------|------|

|  |      |      |
|--|------|------|
| <b>Bevölkerung mit Hauptwohnung nach Nationalität</b>  |      |      |
| Deutsche (in %)  | 75,5 | 72,1 |
| Ausländerinnen und Ausländer (in %)                    | 24,5 | 27,9 |
| aus insgesamt ... Ländern (Anzahl)                     | 166  | 167  |
| Bevölkerung mit Migrationshintergrund insgesamt (in %) | 47,5 | 51,6 |

|  |      |      |
|--|------|------|
| <b>Ausländerinnen u. Ausländer nach Staatsangehörigkeit (in %)</b> |      |      |
| EU-Mitgliedstaaten   | 47,5 | 40,7 |
| darunter Rumänien  | 11,2 | 10,3 |
| Griechenland   | 9,2  | 7,7  |
| Italien  | 5,2  | 4,2  |
| Polen  | 4,3  | 3,2  |
| Kroatien   | 4,6  | 3,9  |
| Türkei   | 12,7 | 10,6 |
| Irak   | 3,6  | 2,8  |
| Ukraine  | 3,2  | 8,5  |
| Syrien   | 3,9  | 4,9  |

|                                |             |             |
|--------------------------------|-------------|-------------|
| <b>Haushalte <sup>5)</sup></b> | <b>2020</b> | <b>2024</b> |
| insgesamt                      | 284 364     | 291 392     |
| und zwar mit 1 Person (in %)   | 50,4        | 50,8        |
| mit 2 Personen (in %)          | 27,7        | 27,3        |
| mit 3 und mehr Personen (in %) | 21,9        | 21,9        |
| mit Kindern (in %)             | 17,7        | 17,9        |
| Alleinerziehende (in %)        | 3,4         | 4,0         |

|                               |             |             |
|-------------------------------|-------------|-------------|
| <b>Bevölkerungsbewegungen</b> | <b>2020</b> | <b>2024</b> |
| Geburten                      | 5 248       | 4 739       |
| Sterbefälle                   | 6 103       | 5 810       |
| Zuzüge                        | 29 868      | 37 666      |
| Fortzüge                      | 32 924      | 35 155      |
| Umzüge im Stadtgebiet         | 34 600      | 36 374      |
| Eheschließungen <sup>6)</sup> | 1 908       | 2 018       |



## Bildung

| Allgemeinbildende Schulen 2024                   | Anzahl | Schülerinnen und Schüler |
|--|--------|--------------------------|
| Grundschulen <sup>7)</sup>                       | 59     | 18 760                   |
| Mittel- und Hauptschulen <sup>7)</sup>           | 28     | 8 693                    |
| Förderzentren                                    | 15     | 2 866                    |
| Realschulen                                      | 12     | 6 836                    |
| Gymnasien  | 17     | 12 273                   |
| Freie Waldorfschulen und<br>Ausländische Schulen | 2      | 1 006                    |
| Kolleg, Abendrealschulen/-gymnasien              | 3      | 491                      |

| Berufliche Schulen 2024                                    | Anzahl | Schülerinnen und Schüler |
|--|--------|--------------------------|
| Berufsschulen (inklusive<br>sonderpädagogischer Förderung) | 14     | 16 064                   |
| Berufsfachschulen  | 22     | 1 537                    |
| Berufsfachschulen des<br>Gesundheitswesens                 | 29     | 2 395                    |
| Fachschulen  | 10     | 718                      |
| Fachoberschulen  | 7      | 3 045                    |
| Berufsoberschulen  | 2      | 354                      |
| Wirtschaftsschulen   | 3      | 884                      |
| Fachakademien  | 5      | 955                      |

| Hochschulen 2024 | Anzahl | Studierende |
|------------------|--------|-------------|
| Fachhochschulen  | 2      | 13 786      |
| Kunsthochschulen | 2      | 772         |
| Universitäten    | 2      | 9 906       |

| Bildungszentrum Nürnberg | 2024    |
|--------------------------|---------|
| Unterrichtseinheiten     | 87 743  |
| Belegungen               | 118 605 |

| Stadtbibliothek Nürnberg                            | 2024      |
|---|-----------|
| Anzahl aktiver Nutzerinnen und Nutzer <sup>8)</sup> | 53 654    |
| Anzahl Besuche                                      | 796 120   |
| Medienbestand <sup>9)</sup>                         | 673 254   |
| Entleihungen  | 1 828 483 |

1) ausgehend vom Wolff'schen Bau (Altes Rathaus) als zentralem Messpunkt

2) Daten basierend auf Bevölkerung mit Hauptwohnung in Nürnberg

3) Einwohnermelderegister, Stand: 31.12.

4) Quelle: Einwohnermelderegister, MigraPro; Amt für Stadtforschung und Statistik für Nürnberg und Fürth

5) Haushaltegenerierung HHGen

6) Quelle: Tätigkeitsbericht des Standesamts Nürnberg

7) Schulen mit organisatorischer Einheit von Grund- und Mittel-/Hauptschule werden jeweils bei beiden Schularten gezählt.

8) im Kalenderjahr mind. eine Ausleihe/Anmeldung am Bibliotheksmanagementsystem

9) inklusive Magazinbestand und virtuelle Medien

10) Spieljahr 2024/2025

11) inklusive Besucherzahlen des Eisportleistungszentrums

12) einschließlich Kaiserburg-Museum

13) Vollkräfte im Jahresdurchschnitt

| Kultur und Sport | 2024 |
|------------------|------|
|------------------|------|

| Kulturelle Einrichtungen/<br>Sehenswürdigkeiten | Vorstellungen/<br>Veranstaltungen | Besucherinnen<br>und Besucher |
|---|-----------------------------------|-------------------------------|
| Staatstheater Nürnberg <sup>10)</sup>           | 741                               | 291 850                       |
| Meistersingerhalle                              | 900                               | 329 430                       |
| Max-Morlock-Stadion                             | 474                               | 840 217                       |
| darunter Sonder-/Drittveranstaltungen           | 157                               | 214 127                       |
| Fußballspiele 1. FCN                            | 30                                | 617 819                       |
| Arena Nürnberger Versicherung <sup>11)</sup>    | 104                               | 771 179                       |
| Kia Metropol Arena                              | 200                               | 109 441                       |
| Tiergarten                                      |                                   | 1 135 510                     |
| Museen der Stadt Nürnberg                       |                                   | 672 694                       |
| darunter Spielzeugmuseum                        |                                   | 107 545                       |
| Albrecht-Dürer-Haus                             |                                   | 86 300                        |
| Stadtmuseum Fembohaus                           |                                   | 24 263                        |
| Germanisches Nationalmuseum <sup>12)</sup>      |                                   | 335 163                       |
| Deutsches Museum Nürnberg                       |                                   | 121 521                       |
| DB Museum                                       |                                   | 181 517                       |
| Museum für Kommunikation                        |                                   | 122 510                       |
| Neues Museum                                    |                                   | 86 057                        |
| Kaiserburg                                      |                                   | 216 298                       |
| Kinos   |                                   | 1 113 969                     |
| Städtische Hallenbäder/Freibäder                |                                   | 4/3                           |



| Gesundheit | 2024 |
|------------|------|
|------------|------|

|   |       |
|---|-------|
| Krankenhäuser   | 15    |
| Krankenbetten   | 3 406 |
| Ärztinnen und Ärzte in Krankenhäusern <sup>13)</sup>            | 1 568 |
| Ärztinnen und Ärzte in freier Praxis insgesamt                  | 1 572 |
| davon Praktische oder Allgemeinärztinnen<br>und -ärzte          | 242   |
| Sonstige Fächärztinnen und -ärzte                               | 1 158 |
| Angestellte Ärztinnen und Ärzte<br>oder ohne Gebietsbezeichnung | 172   |
| Zahnärztinnen und Zahnärzte                                     | 343   |
| Öffentliche Apotheken   | 105   |

Geben Sie hier Ihren Suchbegriff ein.

Suchen

Willkommen beim Dienstleister der Kommunalstatistik für Nürnberg



## 2024

|  |     |
|--|-----|
| im Alter von 0 bis unter 3 Jahren                    | 14  |
| im Alter von 2 bis unter 8 Jahren (ohne Schulkinder) | 149 |
| im Alter von 5 bis unter 14 Jahren (nur Schulkinder) | 77  |
| mit Kindern aller Altersgruppen                      | 233 |

|                                    |        |
|------------------------------------|--------|
| im Alter von 0 bis unter 3 Jahren  | 4 071  |
| im Alter von 3 bis unter 6 Jahren  | 12 942 |
| im Alter von 6 bis unter 11 Jahren | 11 531 |
| von 11 bis unter 14 Jahren         | 199    |

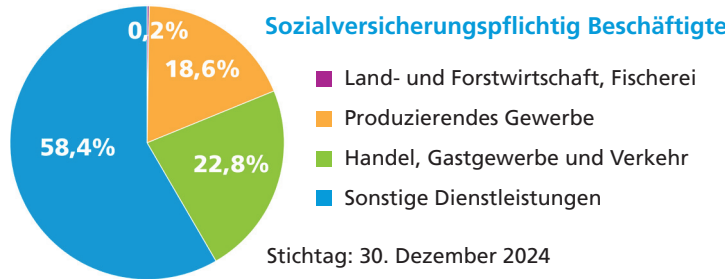
## Jahresdurchschnitt 2024

|   | Deutschland | Bayern  | Nürnberg |
|---|-------------|---------|----------|
| Arbeitslosenquote <sup>15)</sup> (in %) | 6,0         | 3,7     | 6,7      |
| Arbeitslose insgesamt                   | 2 787 112   | 285 234 | 20 229   |
| und zwar weiblich (in %)                | 45,1        | 45,4    | 46,4     |
| Ausländer (in %)                        | 37,4        | 39,2    | 51,2     |

| Jahr | 1    | 2    | 3    | 4    |
|------|------|------|------|------|
| 2021 | 6.6% | 6.1% | 5.8% | 5.3% |
| 2022 | 5.4% | 5.2% | 5.6% | 5.5% |
| 2023 | 5.9% | 5.7% | 6.1% | 6.1% |
| 2024 | 6.5% | 6.5% | 6.9% | 6.7% |



| Sozialversicherungspflichtig Beschäftigte <sup>16)</sup> | 2020    | 2024    |
|--|---------|---------|
| Beschäftigte insgesamt                                   | 311 576 | 321 896 |
| und zwar weiblich  | 143 048 | 147 161 |
| Auszubildende  | 13 710  | 13 403  |

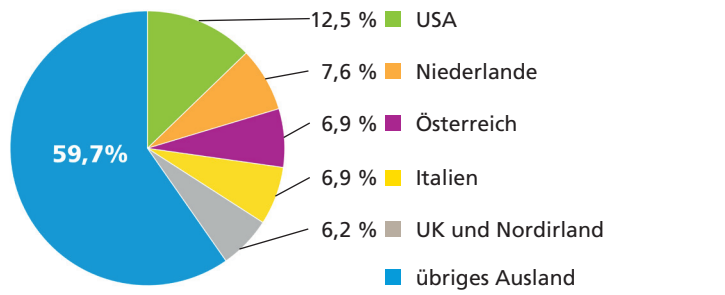


| Wirtschaft                                    | 2020   | 2023   |
|---|--------|--------|
| Bruttowertschöpfung (in Mio. €)               | 28 418 | 34 833 |
| darunter im                                   |        |        |
| Produzierenden Gewerbe (in %)                 | 21,1   | 20,9   |
| Dienstleistungsbereich (in %)                 | 78,8   | 79,0   |
| Bruttoinlandsprodukt je Erwerbstätigen (in €) | 79 158 | 93 826 |

| Messezentrum                      | 2020    | 2024    |
|-----------------------------------|---------|---------|
| Anzahl Besucherinnen und Besucher | 253 850 | 922 722 |
| darunter für die                  |         |         |
| Consumenta                        | -       | 114 797 |
| Freizeit Messe Nürnberg           | 80 685  | 67 962  |
| Spielwarenmesse                   | 60 907  | 56 932  |
| BIOFACH / VIVANESS                | 47 561  | 34 626  |

| Fremdenverkehr <sup>17)</sup> | 2020      | 2024      |
|-------------------------------|-----------|-----------|
| Beherbergungsbetriebe         | 119       | 149       |
| Betten                        | 17 201    | 22 324    |
| Ankünfte insgesamt            | 808 457   | 2 094 715 |
| darunter aus dem Ausland      | 186 150   | 661 174   |
| Übernachtungen insgesamt      | 1 501 994 | 3 864 501 |
| darunter aus dem Ausland      | 379 285   | 1 317 883 |

**Ankünfte aus dem Ausland 2024 in Nürnberg nach Herkunftsland**



| Bauen und Wohnen | 2020 | 2024 |
|------------------|------|------|
|------------------|------|------|

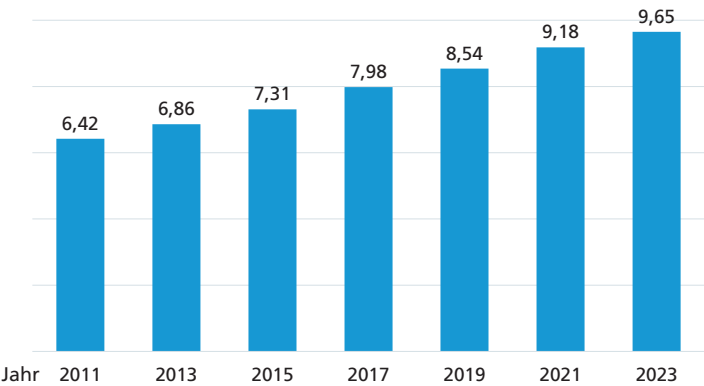
**Baufertigstellungen (nur Neubau)**

|                                      |       |       |
|--------------------------------------|-------|-------|
| Wohngebäude                          | 211   | 251   |
| darunter Ein- und Zweifamilienhäuser | 123   | 159   |
| Wohnungen insgesamt                  | 1 549 | 1 521 |

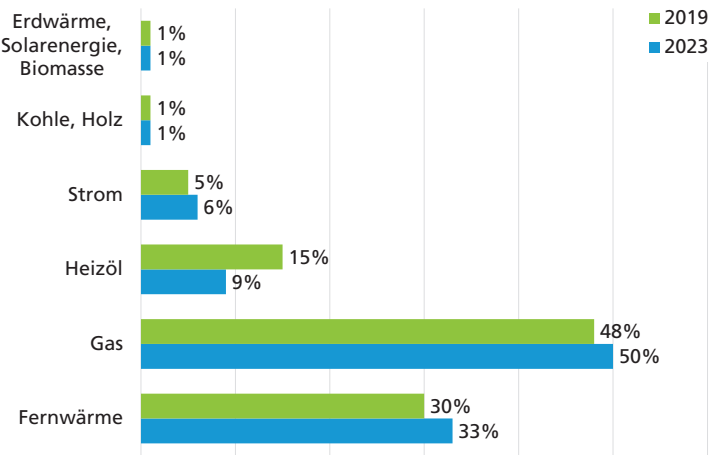
**Wohnungsmarkt**

|                                       |         |         |
|---------------------------------------|---------|---------|
| Bestand an Wohngebäuden               | 75 389  | 74 929  |
| darunter Ein- und Zweifamilienhäuser  | 49 785  | 49 311  |
| Mehrfamilienhäuser                    | 25 171  | 25 199  |
| Bestand an Wohnungen in Wohngebäuden  | 294 662 | 295 813 |
| darunter in Ein-/ Zweifamilienhäusern | 57 640  | 57 063  |
| in Mehrfamilienhäusern                | 225 157 | 226 705 |
| Wohnfläche je Person (in m²)          | 42,2    | 41,5    |
| Personen je Wohnung                   | 1,8     | 1,8     |

**Entwicklung der durchschnittlichen Nettokaltmieten  
(für frei finanzierte Wohnungen laut Mietspiegel in € je m²)**



**Überwiegender Anteil der Heizenergie in Wohngebäuden <sup>18)</sup>**



| Energie- und Wasserversorgung               |  | 2020             | 2024                   |
|---|--|------------------|------------------------|
| Stromabgabe (in MWh)                        |  | 2 670 623        | 2 565 876              |
| Gasabgabe (in MWh)                          |  | 5 481 714        | 4 392 842              |
| Fernwärmeabgabe (in MWh)                    |  | 1 238 802        | 1 094 383              |
| Wasserabgabe (in 1 000 m³)                  |  | 30 792           | 30 244                 |
| Immissionen                                 |  | 2020             | 2024                   |
| Messstelle Nürnberg Jakobsplatz             |  | Jahresmittelwert |                        |
| Stickstoffdioxid NO <sub>2</sub> (in µg/m³) |  | 24               | 17                     |
| Feinstaub PM <sub>2,5</sub> (in µg/m³)      |  | 11               | 12                     |
|   |  | Tage             |                        |
| Ozontage <sup>19)</sup>                     |  | 17               | 6                      |
| Klima                                       |  | 2024             |                        |
| Durchschnittliche Lufttemperatur            | (in °C)<br>Absolute Abweichung von der Norm in °C <sup>20)</sup> |                  | 11,4<br>2,6            |
| Niederschlagshöhe                           | (in mm)<br>in Prozent der Norm <sup>20)</sup>                    |                  | 690,8<br>107,2         |
| Sonnenscheindauer (ohne März)               | (in Std.)<br>in Prozent der Norm <sup>20)</sup>                  |                  | 1 721,3<br>101,4       |
| Verkehr                                     |  |                  |                        |
| Flughafen                                   |  | 2020             | 2024                   |
| Starts und Landungen                        |  | 30 059           | 48 628                 |
| Passagieraufkommen                          |  | 917 296          | 4 028 208              |
| geflogene Luftfracht (in t)                 |  | 6 882            | 4 720                  |
| Hafen                                       |  | 2020             | 2024                   |
| Schiffsankünfte                             |  | 285              | 269                    |
| Frachturnschlag (in Mt) <sup>21)</sup>      |  | 17,24            | 4,06                   |
| Öffentlicher Personennahverkehr             |  | 2020             | 2024                   |
| Fahrgäste (in 1 000) <sup>22)</sup>         |  | -                | 204 718 <sup>23)</sup> |
| Linienlänge (in km) <sup>24)</sup>          |  | 610,4            | 620,1                  |
| Haltestellen                                |  | 618              | 613                    |
| Straßen im Stadtgebiet                      |  | 2020             | 2024                   |
| Gesamtlänge (in km)                         |  | 1 158            | 1 160                  |
| darunter Gemeindestraßen (in km)            |  | 1 014            | 1 016                  |
| Bestand an Kraftfahrzeugen                  |  | 2020             | 2024                   |
| Zugelassene Kraftfahrzeuge                  |  | 296 108          | 300 921                |
| darunter Pkw und Kombi                      |  | 248 538          | 248 893                |

14) Link: [https://online-service2.nuernberg.de/Informationsportal11\\_nbg/#app/startpage](https://online-service2.nuernberg.de/Informationsportal11_nbg/#app/startpage)

15) bezogen auf alle zivilen Erwerbspersonen

16) mit Arbeitsort in Nürnberg, Stand: 30.12.

17) Betriebe und Betten, Stand: 31.12.

18) basierend auf Ergebnissen der Wohnungs- und Haushaltserhebungen 2019 und 2023

| Stadt          | Fläche<br>in km <sup>2</sup> | Bevölkerung<br>am 31.12. <sup>25)</sup> | Auslän-<br>der-<br>anteil <sup>25)</sup> | Arbeits-<br>losen-<br>quote <sup>26)</sup> | Kfz je<br>1 000<br>Einw. <sup>26)</sup> |
|----------------|------------------------------|---|--|--|---|
| Nürnberg       | 186,44                       | 526 606                                 | 25,7 %                                   | 5,9 %                                      | 571                                     |
| Berlin         | 891,12                       | 3 662 381                               | 21,9 %                                   | 9,1 %                                      | 410                                     |
| Hamburg        | 755,09                       | 1 851 596                               | 18,9 %                                   | 7,4 %                                      | 517                                     |
| München        | 310,70                       | 1 488 719                               | 28,0 %                                   | 4,5 %                                      | 600                                     |
| Köln           | 405,01                       | 1 024 408                               | 19,5 %                                   | 8,7 %                                      | 573                                     |
| Frankfurt/Main | 248,31                       | 749 596                                 | 29,2 %                                   | 5,9 %                                      | 533                                     |
| Stuttgart      | 207,33                       | 613 111                                 | 27,3 %                                   | 5,1 %                                      | 574                                     |
| Düsseldorf     | 217,41                       | 616 319                                 | 23,6 %                                   | 7,0 %                                      | 618                                     |
| Leipzig        | 297,80                       | 608 013                                 | 13,5 %                                   | 7,1 %                                      | 449                                     |
| Dortmund       | 280,71                       | 601 343                                 | 20,3 %                                   | 11,5 %                                     | 576                                     |
| Essen          | 210,34                       | 574 082                                 | 18,5 %                                   | 10,5 %                                     | 602                                     |
| Bremen         | 317,84                       | 584 332                                 | 22,4 %                                   | 10,0 %                                     | 494                                     |
| Dresden        | 328,49                       | 563 019                                 | 11,1 %                                   | 6,1 %                                      | 484                                     |
| Augsburg       | 146,85                       | 298 972                                 | 24,7 %                                   | 5,5 %                                      | 558                                     |
| Regensburg     | 80,86                        | 149 664                                 | 20,5 %                                   | 4,1 %                                      | 667                                     |
| Ingolstadt     | 133,35                       | 139 536                                 | 23,1 %                                   | 3,3 %                                      | 854                                     |
| Fürth          | 63,35                        | 131 712                                 | 21,4 %                                   | 5,1 %                                      | 583                                     |
| Würzburg       | 87,60                        | 131 759                                 | 14,9 %                                   | 3,7 %                                      | 591                                     |
| Erlangen       | 76,96                        | 115 314                                 | 22,9 %                                   | 4,1 %                                      | 572                                     |

19) Tage mit einer Ozonkonzentration >120 µg/m<sup>3</sup> als gleitender 8-Std.-Mittelwert

20) Norm = langjähriger Mittelwert Nürnberg-Flughafen, Periode 1961–1990

21) ab 2021 Frachturnschlag ohne LKW-Verkehr. Nur noch Bahn-und Schiffstonnage enthalten

22) aufgrund der Pandemie keine aussagekräftigen Zahlen für 2020 verfügbar

23) Wert aus Datenjahr 2023

24) Berechnung der Linienlängen ab dem Jahr 2019 auf Grundlage der Zuständigkeit nach dem öffentlichen Dienstleistungsauftrag

25) Einwohnerzahlen: Fortschreibung basierend auf Ergebnissen des Zensus 2011

26) Jahresdurchschnitt 2022, bezogen auf alle zivilen Erwerbspersonen

## Impressum

### Herausgeberin:

Stadt Nürnberg

Amt für Stadtforschung und Statistik für Nürnberg und Fürth

Unschlittplatz 7a

90403 Nürnberg

Telefon: 09 11 / 2 31-28 43 – Fax: 09 11 / 2 31-28 44

statistikinfo@stadt.nuernberg.de – [www.statistik.nuernberg.de](http://www.statistik.nuernberg.de)

Titelbild: Uwe Niklas

Erschienen im Januar 2026

Für diese Veröffentlichung wurden neben Ergebnissen der Wohnungs- und Haushaltserhebungen der Stadt Nürnberg auch Daten des Bayerischen Landesamts für Statistik sowie der Bundesagentur für Arbeit und Daten aus verschiedenen anderen Quellen herangezogen.

Vervielfältigung und Verarbeitung, auch auszugsweise, von Texten, Tabellen und Diagrammen mit Quellenangabe ist gestattet.