Nürnberger Statistik aktuell

ISSN 0944-1506

Ein Informationsdienst des Amts für Stadtforschung und Statistik der Stadt Nürnberg

14.01.1996

Bürgerentscheid über den Bebauungsplan Nr. 4333 zum Augustinerhof in Nürnberg

Das Augustinerhof-Projekt kann nun endgültig nicht nach dem Entwurf des Architekten Helmut Jahn verwirklicht werden. 68,7 % der Wähler stimmten für ein Bebauungsplanverfahren mit dem Ziel einer Mischgebietsnutzung und damit gegen die am 28. Juni 1995 vom Stadtrat beschlossene Kerngebietsnutzung.

Der Stadtrat hatte sich am 13.12.1995 zu einem Bürgerentscheid entschlossen, nachdem während der öffentlichen Auslegung des Entwurfs zum Bebauungsplan Nr. 4333 fast 8 000 Bedenken und Anregungen gegen diesen Entwurf bei der Stadt eingegangen waren und sich auch das Bürgerforum „Rettet die Sebalder Altstadt" nachdrücklich dagegen gewendet hatte. Der Stadtrat nutzte damit das erst am 1. Nov. 1995 in Kraft getretene Gesetz über kommunale Bürgerentscheide, um mit Zweidrittel-Mehrheit direkt einen solchen Entscheid herbeizuführen.

Mit 27,0 % Wahlbeteiligung bewahrheitete sich beim ersten Bürgerentscheid in Nürnberg, was viele befürchtet hatten: Nur eine Minderheit entschied über dieses für die Gesamtstadt wichtige Thema. Offensichtlich hat das Thema „Sebalder Altstadt" nur wenige Bürger dazu bewegen können, zur Wahlurne zu gehen. Da es kein Quorum gibt, hat dies jedoch keine Auswirkungen auf das Wahlergebnis, denn maßgeblich ist die Mehrheit der abgegebenen gültigen Stimmen. Beim jüngsten Volksentscheid im Oktober 1995, als es um die Einführung von Bürgerentscheiden in Bayern ging, lag die Wahlbeteiligung bei 36,9 %.

In den vom Bauprojekt direkt betroffenen Stimmbezirken fiel bei überdurchschnittlich hoher Wahlbeteiligung der Vorsprung für die Zustimmung zu der vom Bürgerforum vorgeschlagenen Mischgebietsnutzung und die Ablehnung des Jahn-Entwurfs höher aus als im übrigen Stadtgebiet.

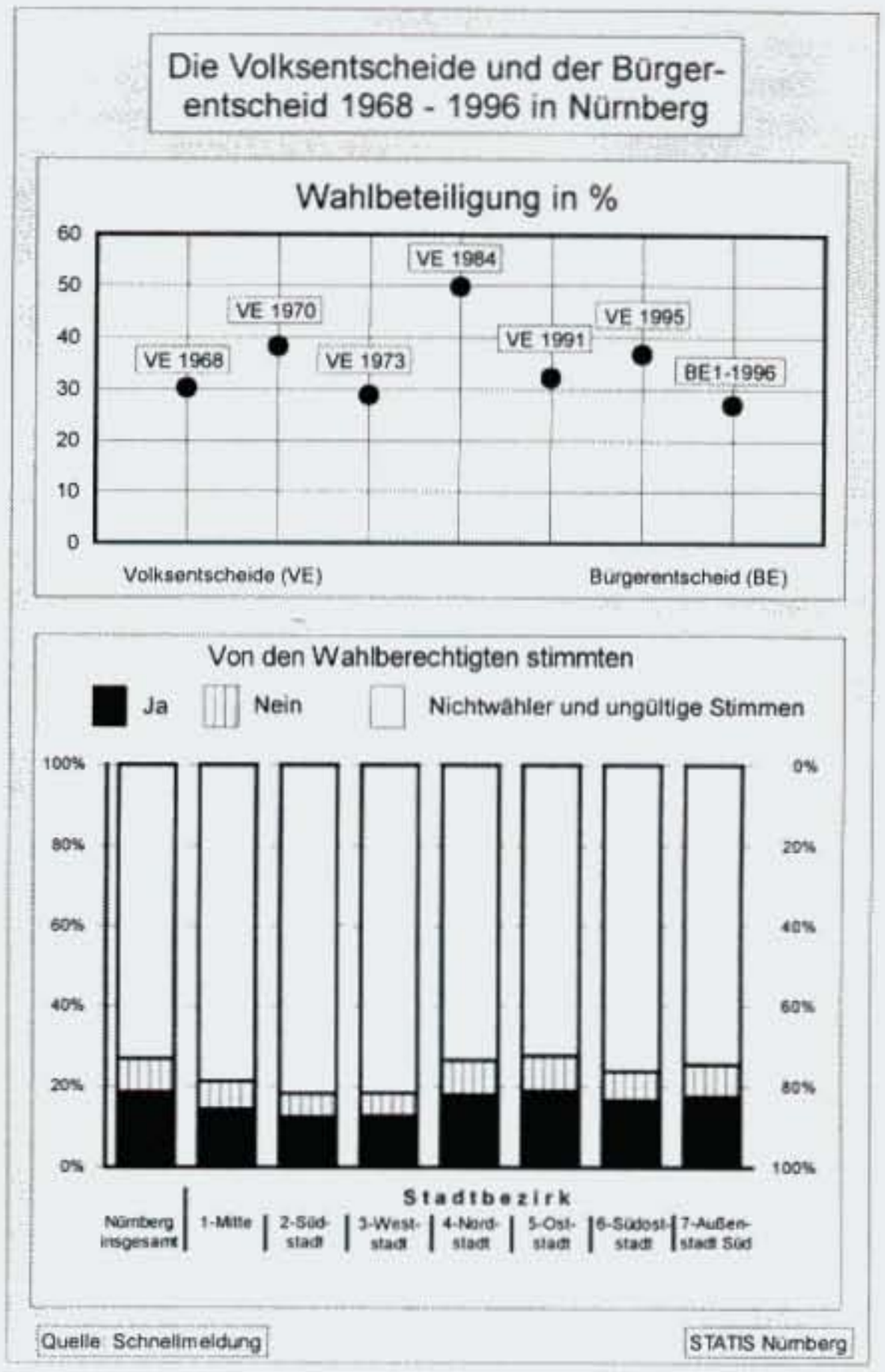

Bürgerentscheid in Nürnberg am 14. Januar 1996

Wahlbeteiligung und Stimmenanteile in den 7 Stadtbezirken

	Gesamtstadt		Stadtbezirke						
			1 Mitte	2 Südstadt	3 Weststadt	4 Nordstadt	5 Oststadt	6 Südoststadt	7 Außenstadt Süd
	Zahl	%	%	%	%	%	%	%	%
Wahlberechtigte insgesamt	363 951	100,0	100,0	100,0	100,0	100,0	100,0	100,0	100,0
Wähler/Wahlbeteiligung	98 171	27,0	25,4	21,7	20,7	30,5	32,1	26,8	28,7
gültige Stimmen	97 921	99,7	99,7	99,7	99,6	99,8	99,7	99,8	99,9
ungültige Stimmen	250	0,3	0,3	0,3	0,4	0,2	0,3	0,2	0,1
von den gültigen Stimmen entfielen auf									
- Ja (Ablehnung des Jahn-Entwurfs)	67 284	68,7	67,3	67,5	68,3	67,1	68,5	69,5	68,2
- Nein (Zustimmung zum Jahn-Entwurf)	30 637	31,3	32,7	32,5	31,7	32,9	31,5	30,5	31,8

Quelle: Schnellmeldung

STATIS Nürnberg

Rechtsgrundlage

Beim letzten Volksentscheid über neue kommunale Mitwirkungs- und Entscheidungsrechte der Bürgerinnen und Bürger am 01.10.1995 war über die Änderung der Bayerischen Verfassung und der Gemeindeordnung entschieden worden. Die Mehrheit der Wähler hatte sich damals für den Gesetzentwurf der Bürgerinitiative „Mehr Demokratie in Bayern" ausgesprochen. Das Gesetz, das seit dem 01.11.1995 in Kraft ist, ermöglicht es den Bürgern, bei kommunalen Angelegenheiten durch Bürgerbegehren und Bürgerentscheid direkt an den kommunalpolitischen Entscheidungen mitzuwirken. Das genaue Verfahren in Nürnberg regelt eine „Satzung zur Durchführung von Bürgerbegehren und Bürgerentscheiden", die vom Stadtrat am 08.11.1995 verabschiedet wurde.

Ein Bürgerentscheid kann entweder durch ein Bürgerbegehren herbeigeführt oder direkt vom Stadtrat mit Zweidrittel-Mehrheit beschlossen werden. Ein Bürgerbegehren führt dann zu einem Bürgerentscheid, wenn es von einer ausreichenden Anzahl Wahlberechtigter unterstützt wird (Quorum). Das nach Gemeindegrößen gestaffelte Quorum beträgt in Nürnberg 5 %, also rund 18 000 Personen. Ist ein Stadtbezirk in besonderer Weise betroffen, können auch die Bürger dieses Stadtbezirks alleine einen Bürgerentscheid beantragen. In diesem Fall muß das Begehren von mindestens 25 % der Wahlberechtigten dieses Stadtbezirks unterzeichnet sein.

Dem jetzigen Bürgerentscheid ging kein Bürgerbegehren voraus. Der Stadtrat selbst hielt es nämlich für geboten, aufgrund der vielen Einsprüche gegen das laufende Bebauungsplanverfahren alle wahlberechtigten Bürger der Stadt mitentscheiden zu lassen, ob das Projekt einer Kerngebietsnutzung nach dem Jahn-Entwurf weiterverfolgt oder eingestellt werden soll. Jeder Wahlberechtigte hatte nur eine Stimme, mit der er sich für oder gegen die Einstellung des laufenden Bebauungsplanverfahrens und entsprechend für oder gegen ein neues Verfahren mit dem Ziel einer lockereren Mischgebietsnutzung aussprechen konnte. Bei einem Bürgerentscheid ist die gestellte Frage in dem Sinne entschieden, wie sie von der Mehrheit der abgegebenen gültigen Stimmen beantwortet wird. Bürgerinnen und Bürger, die sich nicht an der Abstimmung beteiligen, haben somit auch keinen Einfluß auf das Wahlergebnis.

Das sehr einfache Abstimmungsverfahrens führte trotz der komplizierten Fragestellung nur zu einer geringen Anzahl von ungültigen Stimmen; sie machte 0,3 % der abgegebenen Stimmen aus, im Gegensatz zum Volksentscheid am 01.10.1995, als 0,7 % der Stimmen ungültig waren.

Wahlbeteiligung

Mit 27,0 % wurde beim ersten Bürgerentscheid in Nürnberg im Vergleich zu den bisher stattgefundenen Volksentscheiden nur eine sehr niedrige Wahlbeteiligung erreicht. Der Wunsch, stärker und direkter an kommunalpolitischen Entscheidungen mitzuwirken, blieb zumindest bei diesem ersten Bürgerentscheid auf eine interessierte Minderheit beschränkt. Es scheint jedoch einen Zusammenhang zwischen der Höhe der Wahlbeteiligung und der persönlichen Betroffenheit von dem zur Entscheidung stehenden Thema zu geben. Verglichen mit der Wählerzahl beim Volksentscheid vom 01.10.1995 lag der Anteil der Bürger/-innen, die auch diesmal abgestimmt haben, in den Innenstadtbezirken bei überdurchschnittlichen 80 % der damals erreichten Werte (vgl. Karte unten rechts auf S. 5). Von den erstmals von Amts wegen in das Wählerverzeichnis aufgenommenen. 18 111 nichtdeutschen EU-Bürgern haben nach einer Auszähung von 32 Repräsentativbezirken nur 5,6 % an der Abstimmung teilgenommen.

Bürgerentscheid in Nürnberg am 14. Januar 1996

Wahlbeteiligung nach Alter und Geschlecht
(Prozentanteile der Wähler an den Wahlberechtigten jeder Gruppe)

Alter von... bis unter ...Jahren	insgesamt			Männer			Frauen		
	Wahlberechtigte	Wahlbeteiligung		Wahlberechtigte	Wahlbeteiligung		Wahlberechtigte	Wahlbeteiligung	
		BE1/1996	VE 1995		BE1/1996	VE 1995		BE1/1996	VE 1995
18 - 25	23 825	14,9	26,7	11 472	14,6	25,3	12 353	15,2	27,9
25 - 35	70 381	19,2	31,4	35 488	19,0	31,0	34 893	19,4	31,9
35 - 45	60 495	26,0	37,0	30 568	25,7	36,9	29 927	26,2	37,0
45 - 60	90 116	30,5	37,5	44 023	30,1	37,5	46 093	30,8	37,5
60 und mehr	119 134	30,7	40,2	44 988	35,1	44,2	74 146	28,1	37,9
zusammen	363 951	26,5	36,9	166 539	27,0	37,4	197 412	26,0	36,5

Quelle: Repräsentativstatistik STATIS Nürnberg

Bei allen Wahlen liegt die Wahlbeteiligung der Älteren immer deutlich über der der jüngeren Wähler. Dieses Muster wiederholte sich beim letzten Volksentscheid wie auch bei diesem Bürgerentscheid. Erwartungen, daß der Bürgerentscheid ein geeignetes Instrument zur Überwindung von „Wahl- oder Politikverdrossenheit" sein könnte und jüngere Stimmberechtigte stärker darauf drängen, die Politik im Rathaus unmittelbar mitzubestimmen, erfüllten sich nicht. Bei Männern und Frauen lag die Wahlbeteiligung der jüngeren Altersgruppen lediglich zwischen knapp 15 und 20 %.

Vermutlich aufgrund der Thematik und der unterschiedlichen Betroffenheit wich das regionale Bild der Wahlbeteiligung etwas von dem gewohnten Muster ab. Anders als bei früheren Wahlen war die Wahlbeteiligung in der Altstadt und in den nördlich angrenzenden Innenstadtbezirken überdurchschnittlich hoch. Dies zeigte sich vor allem in der Sebalder Altstadt, wo das Bürgerforum „Rettet die Sebalder Altstadt" offensichtliche Mobilisierungserfolge verbuchen konnte. Dies ist auch der einzige Bezirk, in dem die absolute Anzahl der Wähler bei diesem Bürgerentscheid höher war als beim letztjährigen Volksentscheid. Gleichwohl liegt der Wahleifer im allgemeinen in der Außenstadt deutlich über dem in der Innenstadt, aber auch hier wurde nirgends die Schwelle von 50 % überschritten. Am höchsten war die Wahlbeteiligung auch diesmal, wie schon beim Volksentscheid 1995, im Bezirk 93 Schmausenbuckstraße.

Die Zahl der Briefwähler war diemal sehr viel geringer. Hatten beim letzten Volksentscheid 1995 29 031 Stimmberechtigte einen Wahlschein beantragt, so waren es beim heutigen Bürgerentscheid nur 14 826. Von diesen haben dann 13 002 auch tatsächlich per Briefwahl abgestimmt, was einem Anteil von lediglich 13,2 % an allen Wählern entspricht. Damit wurde das Rekordergebnis des Volksentscheids (20,1 %) erheblich unterschritten.

Abstimmverhalten in den Hochburgen der Parteien

Wie stark die Wahlbeteiligung und das Abstimmungsverhalten von politischen Grundeinstellungen beeinflußt wurden, soll am Wahlverhalten bei der letzten Bundestagswahl (der Wahl mit der höchsten Wahlbeteiligung) in den sogen. Parteihochburgen gemessen werden. Als Hochburgen wurden Stimmbezirke ausgewählt, die bei der letzten Bundestagswahl 1994 besonders eindeutig bestimmten Parteien zuneigten (Erläuterung der Typen siehe unten).

Allerdings kann der Vergleich nur auf die Summenwerte für Stimmbezirke zurückgreifen; diese spiegeln, trotz eindeutiger Empfehlungen der großen Parteien - CSU gegen Jahn-Entwurf (Empfehlung: „Ja"), SPD dafür (Empfehlung: „Nein") -, angesichts der relativ geringen Wahlbeteiligung die politische Einstellung der Abstimmenden möglicherweise gar nicht wider. In der Tat scheint, wie schon die Analyse der Wahlbeteiligung gezeigt hat, das Abstimmungsverhalten - jenseits politischer Lagerzugehörigkeit - eher durch die persönliche Einstellung zum Entscheidungsgegenstand geprägt zu sein. Diese Vermutung bestätigt sich zumindest im Hinblick auf die beiden großen Parteien, in deren Hochburgen das Verhältnis der Ja- und Nein-Stimmen trotz der unterschiedlichen Abstimmungsempfehlung in etwa gleich ausfällt.

Aber auch in den Hochburgen der F.D.P. und der GRÜNEN, in denen die Ablehnung des Jahn-Baus nicht so eindeutig ausfiel, ist das Ergebnis vermutlich eher durch die soziodemographische Struktur der Wählerschaft als durch parteipolitische Präferenzen zu erkären (F.D.P.: Mittelstand, Selbständige, die sich eher für das Jahn-Projekt ausgesprochen haben; GRÜNE: jüngere, nicht traditionell an Nürnberg gebundene Einwohner, die dem Jahn-Projekt vermutlich aufgeschlosssener gegenüberstanden).

Bürgerentscheid in Nürnberg am 14. Januar 1996

Das Wahlverhalten in ausgewählten Stimmbezirkstypen - ohne Briefwahl - in %
(Typisierung aufgrund der Ergebnisse der Bundestagswahl 1994)

	Nürnberg insgesamt	darunter in den Wahlbezirkstypen *					
		C S U - Hochburgen	**C S U -** Vorherrschaft	**S P D -** Hochburgen	**S P D -** Vorherrschaft	**F.D.P.-** Hochburgen	**GRÜNE -** Hochburgen
Wahlbeteiligung	27,0	31,5	28,7	23,5	23,5	36,6	26,4
Ja-Stimmen	68,1	68,6	67,2	68,0	68,2	65,8	65,7
Nein-Stimmen	31,9	31,4	32,8	32,0	31,8	34,3	34,2
Verhältnis Ja- /Nein-Stimmen	231,1	218,6	204,5	212,2	214,7	191,3	192,3

Amt für Stadtforschung und Statistik — Quelle: Schnellmeldung

Erläuterung der Stimmbezirkstypen:

*) Typ 1: CSU-Hochburgen: CSU ≥ 50 % bzw. CSU ≥ 45 % und SPD < 35 %
Typ 2: CSU-Vorherrschaft: CSU-Vorsprung ≥ 7 %-Punkte, wenn nicht Typ 1 oder 5 oder 6
Typ 3: SPD-Hochburgen: SPD ≥ 50 % bzw. SPD ≥ 45 % und CSU < 35 %
Typ 4: SPD-Vorherrschaft: SPD-Vorsprung ≥ 7 %-Punkte, wenn nicht Typ 3 oder 5 oder 6
Typ 5: GRÜNE-Hochburgen: GRÜNE ≥ 10 % und mehr als F.D.P.
Typ 6. F.D.P.-Hochburgen: F.D.P. ≥ 10 % und mehr als GRÜNE

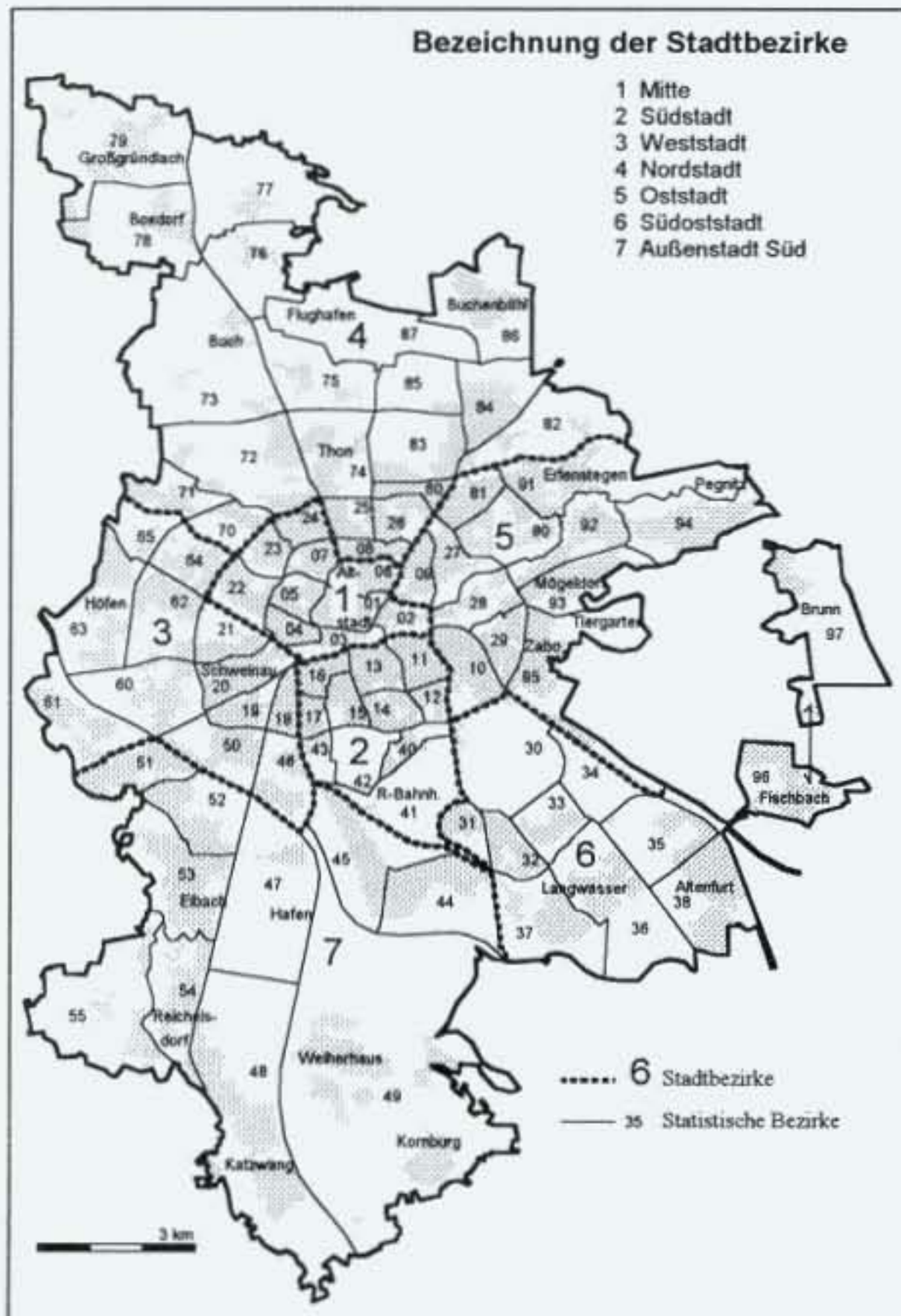

Bezeichnung der statistischen Bezirke

01 Altstadt, St. Lorenz
02 Marienvorstadt
03 Tafelhof
04 Gostenhof
05 Himpfelshof
06 Altstadt, St. Sebald
07 St. Johannis
08 Pirckheimerstraße
09 Wöhrd

10 Ludwigsfeld
11 Glockenhof
12 Guntherstraße
13 Galgenhof
14 Hummelstein
15 Gugelstraße
16 Steinbühl
17 Gibitzenhof
18 Sandreuth
19 Schweinau

20 St. Leonhard
21 Sündersbühl
22 Bärenschanze
23 Sandberg
24 Bielingplatz
25 Uhlandstraße
26 Maxfeld
27 Veilhof
28 Tullnau
29 Gleißhammer

30 Dutzendteich
31 Zollhaus
32 Langwasser Nordwest
33 Langwasser Nordost
35 Altenfurt Nord
36 Langwasser Südost
37 Langwasser Südwest
38 Altenfurt, Moorenbrunn

40 Hasenbuck
43 Dianastraße
44 Trierer Straße
45 Gartenstadt
46 Werderau

47 Maiach
48 Katzwang, Reichelsdorf Ost und Keller
49 Kornburg, Worzeldorf

50 Hohe Marter
51 Röthenbach West
52 Röthenbach Ost
53 Eibach
54 Reichelsdorf
55 Krottenbach, Mühlhof

60 Großreuth bei Schweinau
61 Gebersdorf
62 Gaismannshof
63 Höfen
64 Eberhardshof
65 Muggenhof

70 Westfriedhof
71 Schniegling
72 Wetzendorf
73 Buch
74 Thon
75 Almoshof
76 Kraftshof
77 Neunhof
78 Boxdorf
79 Großgründlach

80 Schleifweg
81 Schoppershof
82 Schafhof
83 Marienberg
84 Ziegelstein
85 Mooshof
86 Buchenbühl

90 St. Jobst
91 Erlenstegen
92 Mögeldorf
93 Schmausenbuckstraße
94 Laufamholz
95 Zerzabelshof
96 Fischbach
97 Brunn

Bezirksergebnisse

Auch das regionale Bild des Abstimmungsverhaltens bei diesem ersten Bürgerentscheid ist eindeutig. In allen 82 bewohnten Bezirken wurde der Jahn-Entwurf mit großer Mehrheit abgelehnt (Mehrheit der Ja-Stimmen), wobei die Ablehnung im unmittelbar betroffenen Bezirk, der Sebalder Altstadt, mit 72,1 % zwar deutlich, aber nicht am höchsten war. Mit überdurchschnittlich hohen Ja-Stimmenanteilen haben die Wähler außerdem in den Bezirken im Süd- und Nordosten des Nürnberger Stadtgebiets votiert (Langwasser, Altenfurt, Trierer Straße, Ziegelstein, Buchenbühl; siehe Karten auf Seite 5 und die Bezirkstabellen auf den folgenden Seiten).

Die Abstimmungsempfehlung der SPD zugunsten des Jahn-Projekts hat sich demzufolge in den ihr traditionell nahestehenden Gebieten wie Ziegelstein, Buchenbühl, Gartenstadt kaum ausgewirkt; im Gegenteil, die mit zunehmender räumlicher Entfernung sinkenden Mobilisierungschancen und die hier wohl eher traditionell eingestellte Nürnberger Bürgerschaft führten zu einer ziemlich klaren Ablehnung des Jahn-Baus.

Umgekehrt hat auch die dem Jahn-Projekt ablehnend gegenüberstehende offizielle Haltung der GRÜNEN-Stadtratsfraktion nicht zu einer klaren Zustimmung zur Mischgebietsnutzung in den eher als GRÜNEN-nah einzustufenden Stadtgebieten geführt. Auch hier, wie z. B. in St. Johannis, Himpfelshof, in den Gebieten Bärenschanze oder Uhlandstraße, war das Abstimmungsverhalten vermutlich weniger an politischen Neigungen als an sachspezifischen Meinungen orientiert.

Wirtschaft und Handel haben das Jahn-Projekt in der langjährigen Diskussion immer befürwortet. Da dem andererseits die CSU-Empfehlung entgegenstand und die Frage des Augustinerhof-Projekts eher von den persönlichen Einstellungen der Nürnberger Bürger zur Zukunft der Nürnberger Altstadt geprägt zu sein scheint, ergibt sich kein klares Bild des Abstimmungsverhaltens in den durch einen hohen Anteil von Mittelständlern , Freiberuflern und Selbständigen geprägten Außenstadtgebieten wie Erlenstegen, Mögeldorf, Zerzabelshof, Katzwang oder Reichelsdorf. In den Knoblauchslandbezirken Boxdorf, Großgründlach, Buch, Wetzendorf und Schniegling fiel dagegen die Ablehnung des Jahn-Baus etwas schwächer aus.

Bürgerentscheid am 14.01.1996 über den Bebauungsplan Nr. 4333 (Augustinerhof)

Ergebnis in den Statistischen Bezirken

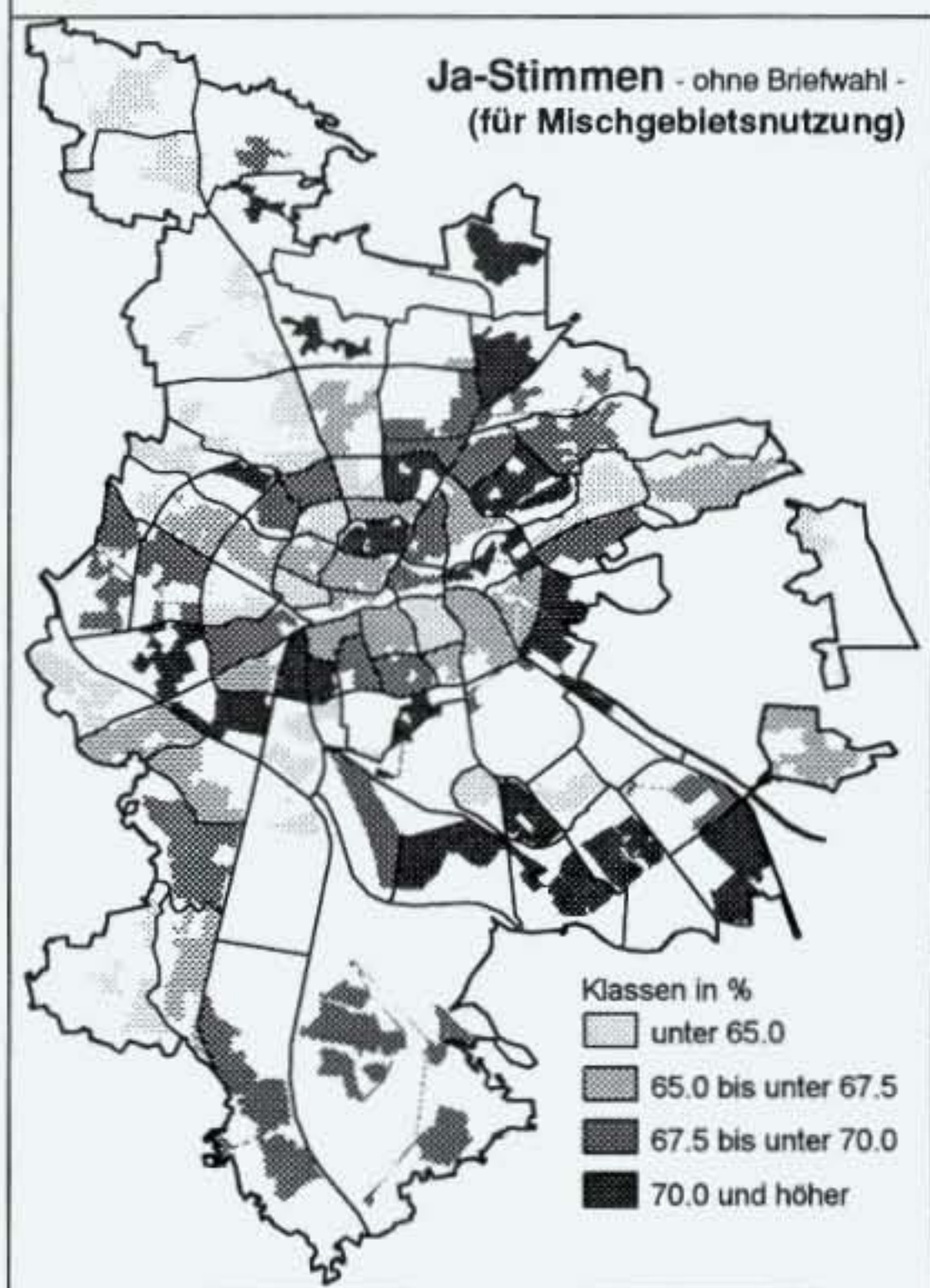

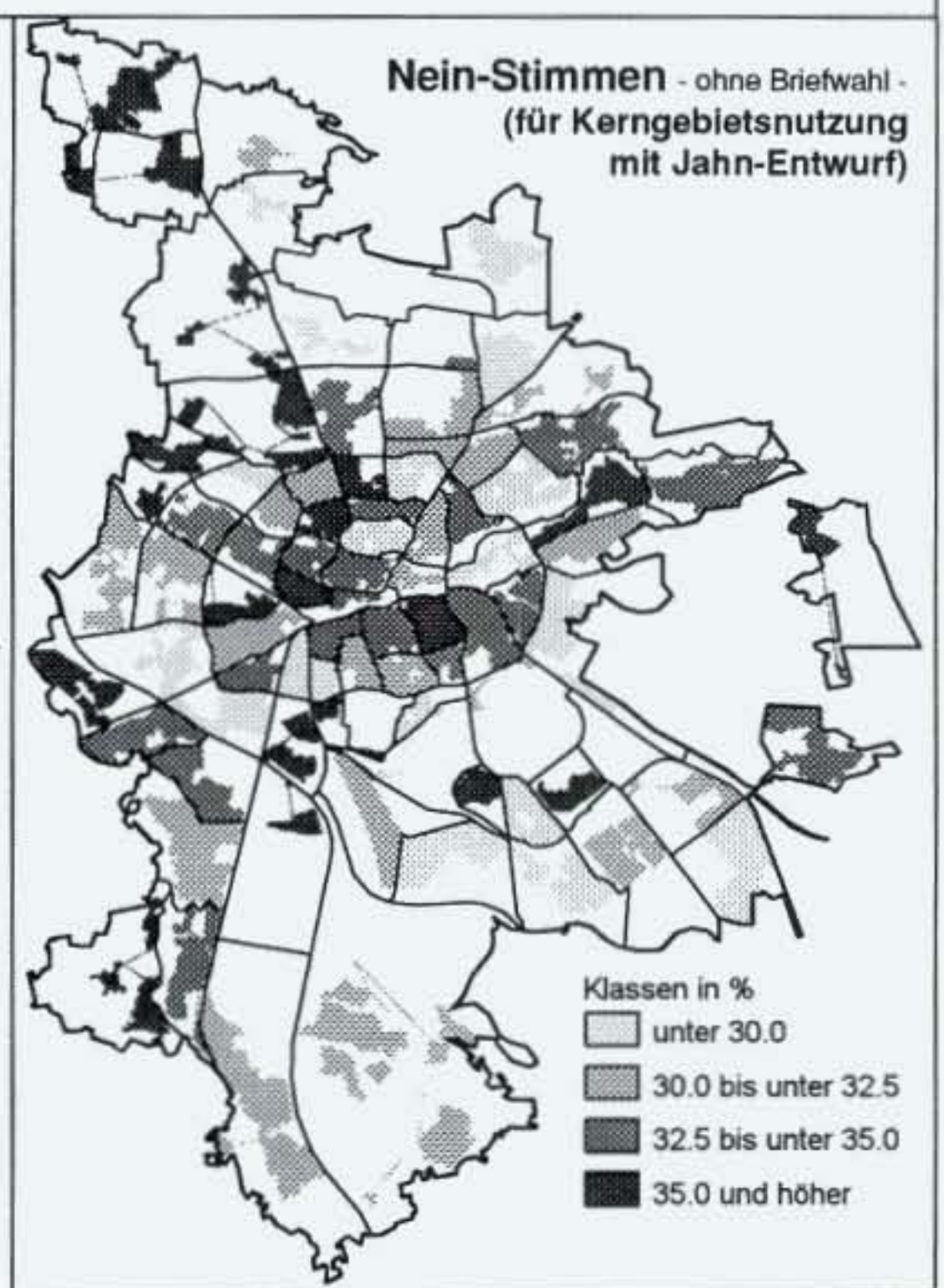

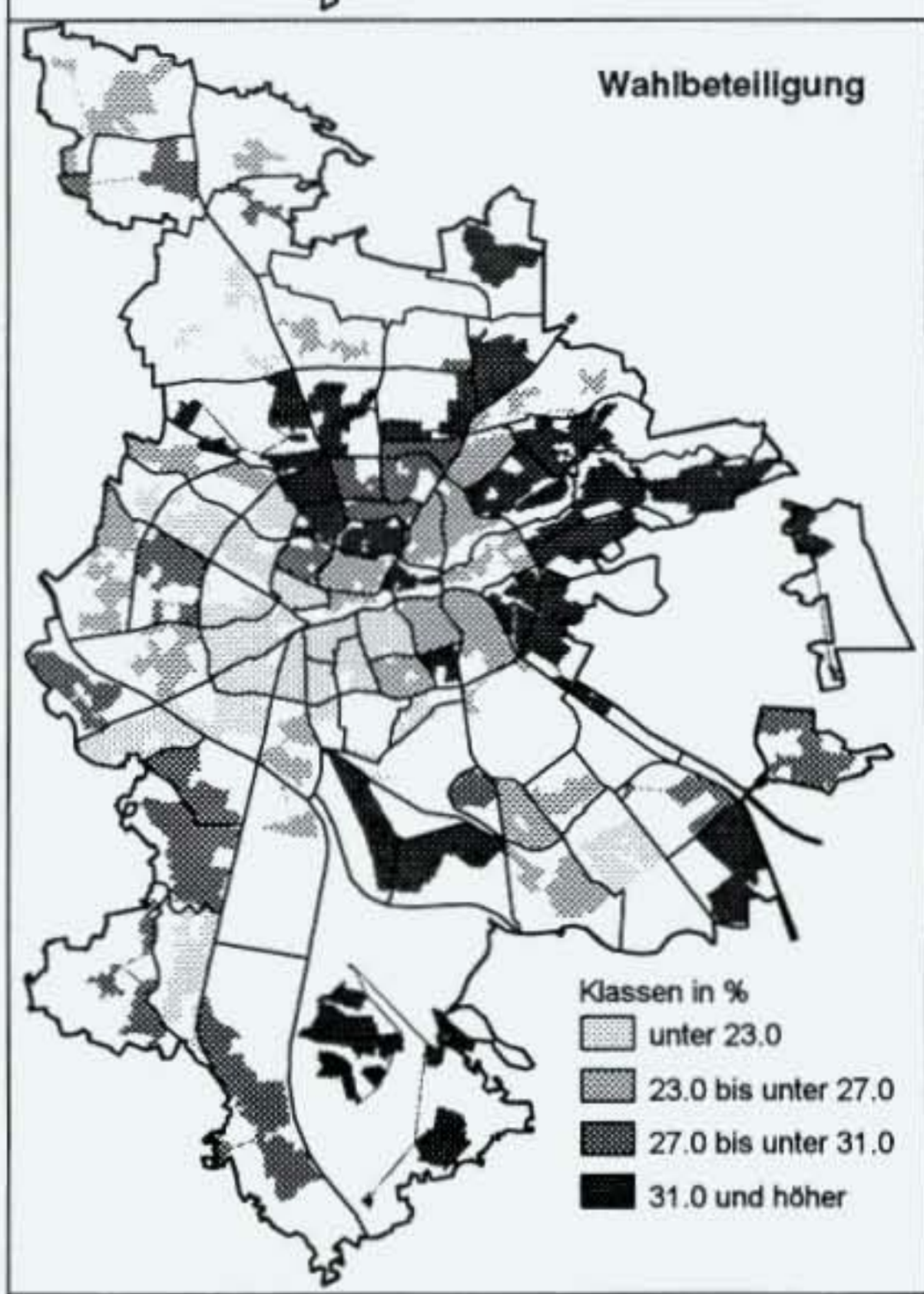

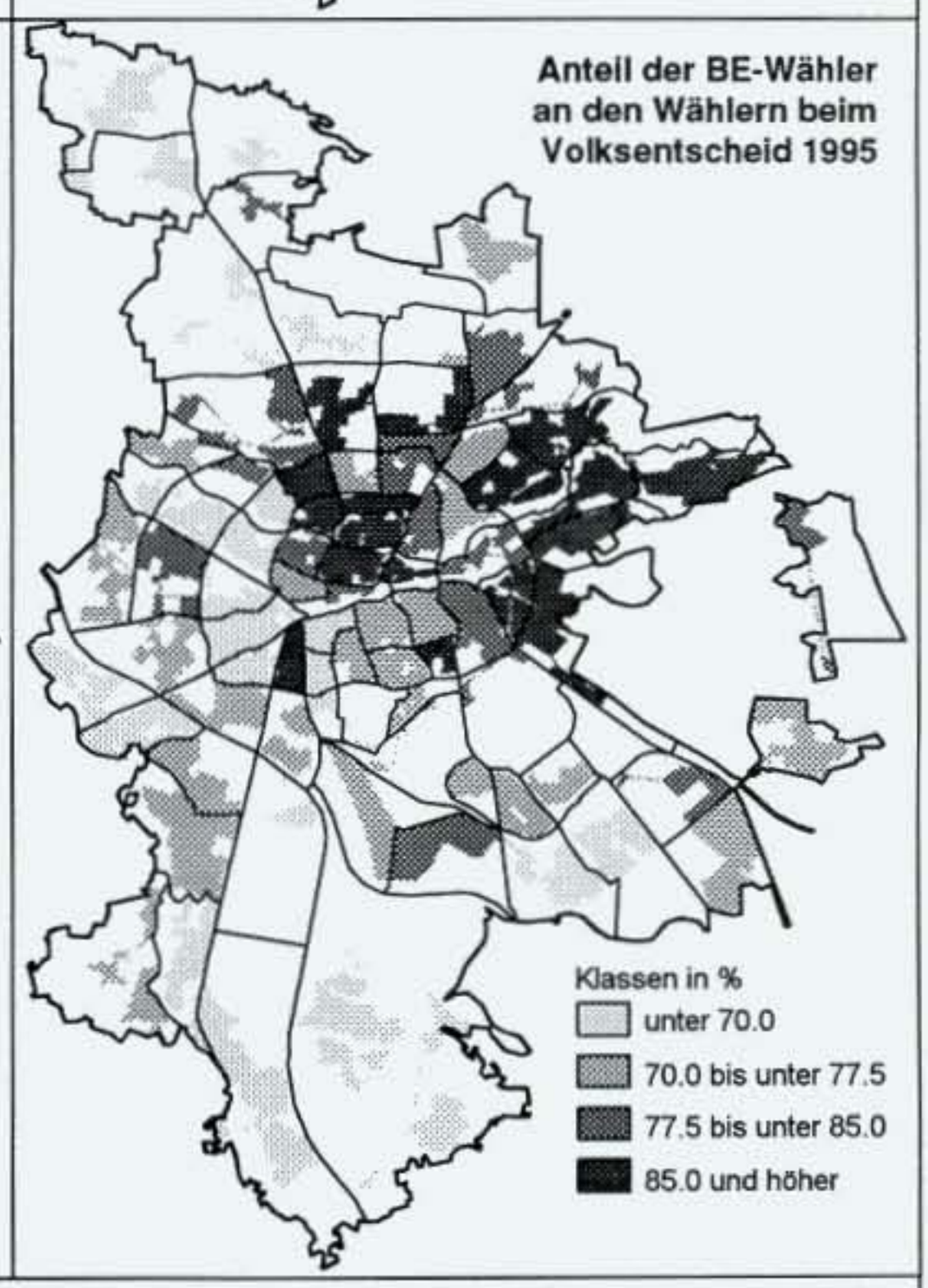

STATIS Nürnberg

Amt für Stadtforschung und Statistik

In nachfolgenden Tabellen sind die Briefwähler ihren Wohngebieten zugerechnet

Wahlbeteiligung und Stimmenanteile in den Stadtbezirken

Stadtbezirk	Stimmberechtigte					Wähler		Wahlbeteiligung
	lt. Wählerliste		nach § 27/4 GLKr-WO	insgesamt	dar. mit WS %	insgesamt	dar. mit WS %	
	ohne W	mit W						
1 Mitte	41815	2095	2	43912	4,8	11117	1810	25,3
2 Südstadt	51229	2048		53277	3,8	11589	1839	21,8
3 Weststadt	42565	1244		43809	2,8	9068	1080	20,7
4 Nordstadt	54691	2533		57224	4,4	17455	2246	30,5
5 Oststadt	60914	3328		64242	5,2	20616	2898	32,1
6 Südoststadt	41311	1456		42767	3,4	11460	1274	26,8
7 Außenstadt Süd	56600	2119	1	58720	3,6	16866	1855	28,7
ZUSAMMEN	349125	14823	3	363951	4,1	98171	13002	27,0

Stadtbezirk	ungültige Stimmen		gültige Stimmen				
				davon für			
				Ja-Stimmen		Nein-Stimmen	
	Zahl	%	insgesamt	Zahl	%	Zahl	%
1	29	0,3	11088	7607	68,6	3481	31,4
2	35	0,3	11554	7928	68,6	3626	31,4
3	37	0,4	9031	6192	68,6	2839	31,4
4	38	0,2	17417	11786	67,7	5631	32,3
5	61	0,3	20555	14177	69,0	6378	31,0
6	29	0,3	11431	7977	69,8	3454	30,2
7	21	0,1	16845	11617	69,0	5228	31,0
ZUSAMMEN	250	0,3	97921	67284	68,7	30637	31,3

Wahlbeteiligung und Stimmenanteile in den Bezirken

Bezirk	Stimmberechtigte					Wähler		Wahl-beteiligung
	lt. Wählerliste		nach		dar.		dar.	
	ohne W	mit W	§ 27/4 GLKr-WO	insge-samt	mit WS %	insge-samt	mit WS %	
01 Altstadt, St.Lorenz	3127	176		3303	5,3	781	157	23,6
02 Marienvorstadt	922	45		967	4,7	303	40	31,3
03 Tafelhof	605	21		626	3,4	145	19	23,2
04 Gostenhof	4752	112		4864	2,3	770	100	15,8
05 Himpfelshof	3709	248	2	3959	6,3	1060	194	26,8
06 Altstadt, St.Sebald	6671	502		7173	7,0	2539	453	35,4
07 St.Johannis	5236	421		5657	7,4	1778	350	31,4
08 Pirckheimer Straße	5110	256		5366	4,8	1652	233	30,8
09 Wöhrd	6985	321		7306	4,4	1955	291	26,8
10 Ludwigsfeld	6472	263		6735	3,9	1617	223	24,0
11 Glockenhof	10312	482		10794	4,5	2583	457	23,9
12 Guntherstraße	2514	196		2710	7,2	875	175	32,3
13 Galgenhof	11196	413		11609	3,6	2423	363	20,9
14 Hummelstein	6954	220		7174	3,1	1752	197	24,4
15 Gugelstraße	4701	193		4894	3,9	921	174	18,8
16 Steinbühl	7904	293		8197	3,6	1493	256	18,2
17 Gibitzenhof	3345	102		3447	3,0	683	87	19,8
18 Sandreuth	252	12		264	4,5	59	10	22,3
19 Schweinau	3158	56		3214	1,7	417	48	13,0
20 St.Leonhard	8446	226		8672	2,6	1585	202	18,3
21 Sündersbühl	3849	96		3945	2,4	711	86	18,0
22 Bärenschanze	5437	130		5567	2,3	835	114	15,0
23 Sandberg	7848	258		8106	3,2	1636	223	20,2
24 Bielingplatz	3508	182		3690	4,9	1270	160	34,4
25 Uhlandstraße	6831	299		7130	4,2	1951	259	27,4
26 Maxfeld	6730	344		7074	4,9	2027	296	28,7
27 Veilhof	8221	402		8623	4,7	2229	345	25,8
28 Tullnau	2601	97		2698	3,6	698	81	25,9
29 Gleißhammer	3808	207		4015	5,2	1351	173	33,6
30 Dutzendteich	750	45		795	5,7	199	41	25,0
31 Zollhaus	3241	140		3381	4,1	993	127	29,4
32 Langwasser Nordwest	6128	208		6336	3,3	1698	188	26,8
33 Langwasser Nordost	4543	173		4716	3,7	1238	149	26,3
35 Altenfurt Nord	893	22		915	2,4	268	20	29,3
36 Langwasser Südost	8173	285		8458	3,4	1917	245	22,7
37 Langwasser Südwest	7077	231		7308	3,2	1801	191	24,6
38 Altenfurt, Moorenbrunn	6456	218		6674	3,3	2106	200	31,6
40 Hasenbuck	3003	118		3121	3,8	702	103	22,5
43 Dianastraße	1300	31		1331	2,3	157	27	11,8
44 Trierer Straße	4053	171		4224	4,0	1623	148	38,4

noch Wahlbeteiligung und Stimmenanteile in den Bezirken

Bezirk	ungültige Stimmen		gültige Stimmen				
				davon für			
				Ja-Stimmen		Nein-Stimmen	
	Zahl	%	insgesamt	Zahl	%	Zahl	%
01	2	0,3	779	530	68,0	249	32,0
02	2	0,7	301	209	69,4	92	30,6
03			145	99	68,3	46	31,7
04	6	0,8	764	482	63,1	282	36,9
05	2	0,2	1058	712	67,3	346	32,7
06	4	0,2	2535	1828	72,1	707	27,9
07	1	0,1	1777	1172	66,0	605	34,0
08	3	0,2	1649	1113	67,5	536	32,5
09	8	0,4	1947	1352	69,4	595	30,6
10	5	0,3	1612	1078	66,9	534	33,1
11	6	0,2	2577	1714	66,5	863	33,5
12			875	582	66,5	293	33,5
13	10	0,4	2413	1646	68,2	767	31,8
14	7	0,4	1745	1198	68,7	547	31,3
15	1	0,1	920	639	69,5	281	30,5
16	4	0,3	1489	1018	68,4	471	31,6
17	5	0,7	678	502	74,0	176	26,0
18			59	43	72,9	16	27,1
19	1	0,2	416	282	67,8	134	32,2
20	2	0,1	1583	1107	69,9	476	30,1
21	9	1,3	702	450	64,1	252	35,9
22	1	0,1	834	555	66,5	279	33,5
23	6	0,4	1630	1146	70,3	484	29,7
24	5	0,4	1265	874	69,1	391	30,9
25	1	0,1	1950	1236	63,4	714	36,6
26	1		2026	1433	70,7	593	29,3
27	6	0,3	2223	1467	66,0	756	34,0
28	2	0,3	696	496	71,3	200	28,7
29	3	0,2	1348	905	67,1	443	32,9
30			199	140	70,4	59	29,6
31	3	0,3	990	645	65,2	345	34,8
32	3	0,2	1695	1245	73,5	450	26,5
33	8	0,6	1230	787	64,0	443	36,0
35	3	1,1	265	187	70,6	78	29,4
36	4	0,2	1913	1338	69,9	575	30,1
37	4	0,2	1797	1319	73,4	478	26,6
38	4	0,2	2102	1511	71,9	591	28,1
40	2	0,3	700	523	74,7	177	25,3
43			157	106	67,5	51	32,5
44	1	0,1	1622	1172	72,3	450	27,7

noch Wahlbeteiligung und Stimmenanteile in den Bezirken

Bezirk	Stimmberechtigte					Wähler		Wahl-beteiligung
	lt. Wählerliste		nach § 27/4 GLKr-WO	insgesamt	dar. mit WS %	insgesamt	dar. mit WS %	
	ohne W	mit W						
45 Gartenstadt	6162	266		6428	4,1	2152	238	33,5
46 Werderau	3070	73		3143	2,3	726	65	23,1
47 Maiach	829	10		839	1,2	194	9	23,1
48 Katzwang,Reichelsd. Ost/Keller	8337	313	1	8651	3,6	2462	269	28,5
49 Kornburg, Worzeldorf	8782	362		9144	4,0	2844	317	31,1
50 Hohe Marter	4996	123		5119	2,4	951	108	18,6
51 Röthenbach West	7222	211		7433	2,8	1696	186	22,8
52 Röthenbach Ost	7123	287		7410	3,9	2149	249	29,0
53 Eibach	6467	279		6746	4,1	1850	245	27,4
54 Reichelsdorf	5929	175		6104	2,9	1391	154	22,8
55 Krottenbach, Mühlhof	1696	45		1741	2,6	505	40	29,0
60 Großreuth b. Schweinau	3075	188		3263	5,8	861	157	26,4
61 Gebersdorf	3386	98		3484	2,8	958	82	27,5
62 Gaismannshof	3424	158		3582	4,4	1069	132	29,8
63 Höfen	2188	63		2251	2,8	553	52	24,6
64 Eberhardshof	5473	130		5603	2,3	1036	120	18,5
65 Muggenhof	1248	21		1269	1,7	142	18	11,2
70 Westfriedhof	1690	81		1771	4,6	433	74	24,4
71 Schniegling	2211	83		2294	3,6	568	76	24,8
72 Wetzendorf	5150	285		5435	5,2	1791	260	33,0
73 Buch	960	15		975	1,5	204	12	20,9
74 Thon	3772	194		3966	4,9	1499	166	37,8
75 Almoshof	695	14		709	2,0	164	12	23,1
76 Kraftshof	537	16		553	2,9	170	14	30,7
77 Neunhof	930	13		943	1,4	252	11	26,7
78 Boxdorf	1990	68		2058	3,3	560	58	27,2
79 Großgründlach	3651	104		3755	2,8	996	91	26,5
80 Schleifweg	2439	147		2586	5,7	802	132	31,0
81 Schoppershof	5539	209		5748	3,6	1496	188	26,0
82 Schafhof	1556	59		1615	3,7	376	53	23,3
83 Marienberg	2801	188		2989	6,3	1285	167	43,0
84 Ziegelstein	4295	211		4506	4,7	1593	192	35,4
85 Mooshof	1371	83		1454	5,7	450	75	30,9
86 Buchenbühl	1972	73		2045	3,6	682	65	33,3
90 St. Jobst	5930	387		6317	6,1	2030	336	32,1
91 Erlenstegen	2814	274		3088	8,9	1341	245	43,4
92 Mögeldorf	3277	220		3497	6,3	1299	193	37,1
93 Schmausenbuckstraße	3410	326		3736	8,7	1685	282	45,1
94 Laufamholz	5336	281		5617	5,0	2191	251	39,0
95 Zerzabelshof	6521	341		6862	5,0	2724	290	39,7
96 Fischbach	3499	111		3610	3,1	1038	93	28,8
97 Brunn	551	23		574	4,0	202	20	35,2
ZUSAMMEN	349125	14823	3	363951	4,1	98171	13002	27,0

noch Wahlbeteiligung und Stimmenanteile in den Bezirken

Bezirk	ungültige Stimmen		gültige Stimmen				
				davon für			
				Ja-Stimmen		Nein-Stimmen	
	Zahl	%	insgesamt	Zahl	%	Zahl	%
45	5	0,2	2147	1489	69,4	658	30,6
46	3	0,4	723	464	64,2	259	35,8
47			194	111	57,2	83	42,8
48	1		2461	1717	69,8	744	30,2
49	4	0,1	2840	2001	70,5	839	29,5
50	2	0,2	949	702	74,0	247	26,0
51	2	0,1	1694	1129	66,6	565	33,4
52	2	0,1	2147	1461	68,0	686	32,0
53	1	0,1	1849	1279	69,2	570	30,8
54	3	0,2	1388	927	66,8	461	33,2
55	2	0,4	503	331	65,8	172	34,2
60	5	0,6	856	619	72,3	237	27,7
61	2	0,2	956	619	64,7	337	35,3
62	2	0,2	1067	745	69,8	322	30,2
63			553	385	69,6	168	30,4
64	8	0,8	1028	686	66,7	342	33,3
65	3	2,1	139	90	64,7	49	35,3
70	1	0,2	432	322	74,5	110	25,5
71	1	0,2	567	362	63,8	205	36,2
72	8	0,4	1783	1160	65,1	623	34,9
73			204	129	63,2	75	36,8
74	5	0,3	1494	1004	67,2	490	32,8
75	1	0,6	163	116	71,2	47	28,8
76	1	0,6	169	122	72,2	47	27,8
77	1	0,4	251	172	68,5	79	31,5
78	1	0,2	559	339	60,6	220	39,4
79	6	0,6	990	621	62,7	369	37,3
80	4	0,5	798	559	70,1	239	29,9
81	7	0,5	1489	1037	69,6	452	30,4
82	1	0,3	375	258	68,8	117	31,2
83	1	0,1	1284	894	69,6	390	30,4
84	2	0,1	1591	1161	73,0	430	27,0
85			450	303	67,3	147	32,7
86			682	482	70,7	200	29,3
90	5	0,2	2025	1468	72,5	557	27,5
91	2	0,1	1339	909	67,9	430	32,1
92	2	0,2	1297	845	65,2	452	34,8
93			1685	1152	68,4	533	31,6
94	10	0,5	2181	1456	66,8	725	33,2
95	11	0,4	2713	2012	74,2	701	25,8
96			1038	685	66,0	353	34,0
97			202	120	59,4	82	40,6
	250	0,3	97921	67284	68,7	30637	31,3

Wahlbeteiligung und Stimmenanteile in den Stimmbezirken

Stimmbezirk	Stimmberechtigte					Wähler		Wahlbeteiligung
	lt. Wählerliste		nach § 27/4 GLKr-WO	insgesamt	dar. mit WS %	insgesamt	dar. mit WS %	
	ohne W	mit W						
0102 Lorenzer Str., Luitpoldstr.	619	34		653	5,2	171	30	26,2
0105 Josephsplatz, Ob./Unt. Wörthstr.	474	28		502	5,6	159	25	31,7
0107 Karolinenstr., Ob. Kreuzgasse	2034	114		2148	5,3	451	102	21,0
0202 Gleißbühlstr., Bahnhofstr.	922	45		967	4,7	303	40	31,3
0301 Sand-, Zeltner-, Kohlenhofstr.	605	21		626	3,4	145	19	23,2
0403 Gostenhofer Hauptstr., Zufuhrstr.	1726	41		1767	2,3	222	37	12,6
0422 Obere Kanalstr., Knauerstr.	1818	38		1856	2,0	344	34	18,5
0425 Eberhardshof-, Unt. Kanalstr.	1208	33		1241	2,7	204	29	16,4
0513 Fürther Str., Bleichstr.	1438	80		1518	5,3	358	62	23,6
0521 Dilherrstr., Roonstr.	731	21		752	2,8	181	16	24,1
0542 Deutschherrnstr., Praterstr.	1540	147	2	1689	8,7	521	116	30,8
0604 Albrecht-Dürer-Str., Karlstr.	1230	113		1343	8,4	519	102	38,6
0613 Bindergasse, Neue Gasse	1148	85		1233	6,9	388	77	31,5
0614 Hauptmarkt, Hans-Sachs-Platz	966	90		1056	8,5	424	81	40,2
0616 Egidienplatz, Hirschelgasse	984	58		1042	5,6	397	52	38,1
0617 Inn.-Cramer-Klett-Str., Rosental	1096	51		1147	4,4	350	46	30,5
0618 Tetzelgasse, Am Ölberg	1247	105		1352	7,8	461	95	34,1
0701 Hallerwiese, Johannisstr.	764	62		826	7,5	251	48	30,4
0711 Lindengasse, Riesenschritt	767	119		886	13,4	317	92	35,8
0721 Johannisstr., Palmplatz	642	66		708	9,3	264	52	37,3
0725 Adam-Kraft-Str., Sandrartstr.	1220	54		1274	4,2	331	49	26,0
0734 Roritzerstr., Burgschmietstr.	1843	120		1963	6,1	615	109	31,3
0813 Pirckheimerstr., Pilotystr.	1564	89		1653	5,4	544	81	32,9
0822 Maxfeldstr., Schwanhäußerstr.	1323	78		1401	5,6	464	71	33,1
0826 Pirckheimerstr., Lindenaststr.	1137	43		1180	3,6	359	39	30,4
0827 Am Stadtpark, Veillodterstr.	1086	46		1132	4,1	285	42	25,2
0903 Berliner Platz, Werderstr.	1492	70		1562	4,5	349	64	22,3
0914 Rathenaupl., Martin-Richter-Str.	1898	97		1995	4,9	452	88	22,7
0924 Nunnenbeckstr., Bauvereinstr.	1807	73		1880	3,9	578	66	30,7
0932 Rahm, Wöhrder Hauptstr.	553	37		590	6,3	179	34	30,3
0942 Keßlerstr., Wassertorstr.	1235	44		1279	3,4	397	39	31,0
1005 Stephanstr., Burgerstr.	1864	86		1950	4,4	426	73	21,8
1016 Scharrerstr., Neumarkter Str.	1116	26		1142	2,3	226	22	19,8
1017 Schloßstr., Velburger Str.	1756	60		1816	3,3	403	51	22,2
1021 Boelckestr., Hainstr.	727	24		751	3,2	169	20	22,5
1033 Schultheißallee, Dutzendteichstr.	1009	67		1076	6,2	393	57	36,5
1109 Sophienstr., Kirchenstr.	1918	74		1992	3,7	374	64	18,8
1110 Köhnstr., Strauchstr.	1540	83		1623	5,1	312	80	19,2
1115 Vordere Bleiweißstr., Forsthofstr.	1669	52		1721	3,0	350	50	20,3
1116 Freyjastr., Hagenstr.	1412	47		1459	3,2	339	45	23,2
1123 Harsdörfferstr., Herbartstr.	1454	156		1610	9,7	512	150	31,8
1127 Hainstr., Friggastr.	1165	44		1209	3,6	362	42	29,9
1128 Alberichstr., Lichtenhofstr.	1154	26		1180	2,2	334	26	28,3
1203 Guntherstr., Tristanstr.	1007	46		1053	4,4	319	41	30,3
1213 Lohengrinstr., Markomannenstr.	1507	150		1657	9,1	556	134	33,6
1309 Galgenhofstr., Wölckernstr.	2023	61		2084	2,9	410	53	19,7
1310 Dallingerstr., Paulstr.	1666	69		1735	4,0	325	60	18,7
1316 Endterstr., Wölckernstr.	1265	62		1327	4,7	223	54	16,8
1317 Bogenstr., Bönerstr.	1370	49		1419	3,5	278	43	19,6
1324 Kopernikusstr., Hartmutstr.	1336	60		1396	4,3	343	53	24,6
1327 Dovestr., Annastr.	1588	42		1630	2,6	366	37	22,5
1333 Osterhausenstr., Maffeiplatz	1948	70		2018	3,5	478	63	23,7
1402 Jean-Paul-Platz, Lödelstr.	917	28		945	3,0	221	25	23,4
1415 Schönweißstr., Lutherplatz	916	34		950	3,6	275	30	28,9
1421 Schuckertplatz, Halskestr.	501	15		516	2,9	108	13	20,9
1426 Siemensstr., Budapester Platz	1238	39		1277	3,1	288	35	22,6
1427 Normannenstr., Schillingstr.	1720	65		1785	3,6	489	58	27,4
1444 Morsestr., Lothringer Str.	1662	39		1701	2,3	371	36	21,8
1508 Galvanistr., Falkenstr.	1702	103		1805	5,7	354	93	19,6
1511 Pfälzerstr., Schwabenstr.	533	24		557	4,3	83	22	14,9
1521 Seuffertstr., Humboldtstr.	763	20		783	2,6	157	18	20,1
1523 Steinheilstr., Helmholtzstr.	1703	46		1749	2,6	327	41	18,7
1606 Schloßäckerstr., Schonerstr.	1116	39		1155	3,4	230	35	19,9
1608 Wiesenstr., Melanchthonplatz	1716	52		1768	2,9	315	47	17,8
1613 An den Rampen, Landgrabenstr.	1014	45		1059	4,2	152	38	14,4
1627 Charlottenstr., Leibnizstr.	1753	49		1802	2,7	314	42	17,4
1632 Munkerstr., Okenstr.	1734	84		1818	4,6	331	72	18,2
1633 Schwannstr., Schleidenstr.	571	24		595	4,0	151	22	25,4
1714 Pfälzerstr., Wilhelm-Löhe-Str.	1901	75		1976	3,8	434	64	22,0
1715 Speyerer Str., Lotzestr.	1444	27		1471	1,8	249	23	16,9

noch Wahlbeteiligung und Stimmenanteile in den Stimmbezirken

Stimm-bezirk	ungültige Stimmen		gültige Stimmen				
				davon für			
				Ja-Stimmen		Nein-Stimmen	
	Zahl	%	insgesamt	Zahl	%	Zahl	%
0102			171	120	70,2	51	29,8
0105	1	0,6	158	107	67,7	51	32,3
0107	1	0,2	450	303	67,3	147	32,7
0202	2	0,7	301	209	69,4	92	30,6
0301			145	99	68,3	46	31,7
0403	3	1,4	219	136	62,1	83	37,9
0422	2	0,6	342	217	63,5	125	36,5
0425	1	0,5	203	129	63,5	74	36,5
0513	1	0,3	357	234	65,5	123	34,5
0521			181	119	65,7	62	34,3
0542	1	0,2	520	359	69,0	161	31,0
0604			519	385	74,2	134	25,8
0613			388	276	71,1	112	28,9
0614	1	0,2	423	312	73,8	111	26,2
0616	3	0,8	394	263	66,8	131	33,2
0617			350	247	70,6	103	29,4
0618			461	345	74,8	116	25,2
0701			251	176	70,1	75	29,9
0711			317	184	58,0	133	42,0
0721			264	182	68,9	82	31,1
0725	1	0,3	330	230	69,7	100	30,3
0734			615	400	65,0	215	35,0
0813	1	0,2	543	339	62,4	204	37,6
0822			464	318	68,5	146	31,5
0826	2	0,6	357	236	66,1	121	33,9
0827			285	220	77,2	65	22,8
0903	4	1,1	345	252	73,0	93	27,0
0914	1	0,2	451	300	66,5	151	33,5
0924	3	0,5	575	394	68,5	181	31,5
0932			179	129	72,1	50	27,9
0942			397	277	69,8	120	30,2
1005	2	0,5	424	267	63,0	157	37,0
1016			226	159	70,4	67	29,6
1017	2	0,5	401	267	66,6	134	33,4
1021			169	120	71,0	49	29,0
1033	1	0,3	392	265	67,6	127	32,4
1109			374	243	65,0	131	35,0
1110			312	219	70,2	93	29,8
1115	2	0,6	348	227	65,2	121	34,8
1116	2	0,6	337	222	65,9	115	34,1
1123			512	360	70,3	152	29,7
1127			362	231	63,8	131	36,2
1128	2	0,6	332	212	63,9	120	36,1
1203			319	218	68,3	101	31,7
1213			556	364	65,5	192	34,5
1309	2	0,5	408	283	69,4	125	30,6
1310	1	0,3	324	228	70,4	96	29,6
1316	4	1,8	219	146	66,7	73	33,3
1317			278	195	70,1	83	29,9
1324			343	230	67,1	113	32,9
1327			366	244	66,7	122	33,3
1333	3	0,6	475	320	67,4	155	32,6
1402	1	0,5	220	148	67,3	72	32,7
1415	2	0,7	273	171	62,6	102	37,4
1421			108	75	69,4	33	30,6
1426	1	0,3	287	178	62,0	109	38,0
1427	1	0,2	488	360	73,8	128	26,2
1444	2	0,5	369	266	72,1	103	27,9
1508			354	236	66,7	118	33,3
1511			83	66	79,5	17	20,5
1521			157	100	63,7	57	36,3
1523	1	0,3	326	237	72,7	89	27,3
1606	1	0,4	229	158	69,0	71	31,0
1608	1	0,3	314	205	65,3	109	34,7
1613	2	1,3	150	101	67,3	49	32,7
1627			314	228	72,6	86	27,4
1632			331	225	68,0	106	32,0
1633			151	101	66,9	50	33,1
1714			434	345	79,5	89	20,5
1715	5	2,0	244	157	64,3	87	35,7

noch Wahlbeteiligung und Stimmenanteile in den Stimmbezirken

Stimmbezirk	Stimmberechtigte					Wähler		Wahlbeteiligung
	lt. Wählerliste		nach § 27/4 GLKr-WO	insgesamt	dar. mit WS %	insgesamt	dar. mit WS %	
	ohne W	mit W						
1801 Bauhüttenstr., Sandreuthstr.	252	12		264	4,5	59	10	22,3
1922 Dorotheenstr., Holzwiesenstr.	1002	19		1021	1,9	129	16	12,6
1923 Holbeinstr., Lochnerstr.	2156	37		2193	1,7	288	32	13,1
2002 Geisseestr., Orffstr.	1235	32		1267	2,5	211	29	16,7
2014 Konstanzenstr., Kunigundenstr.	1984	92		2076	4,4	548	82	26,4
2026 Felixstr., Blücherstr.	1346	41		1387	3,0	288	37	20,8
2027 Zollerstr., Orffstr.	1389	27		1416	1,9	230	24	16,2
2035 Schwabacher Str., Tulpenstr.	2492	34		2526	1,3	308	30	12,2
2115 Witschelstr., Kollwitzstr.	2092	35		2127	1,6	309	31	14,5
2126 Bernadottestr., Rothenburger Str.	1757	61		1818	3,4	402	55	22,1
2214 Müllnerstr., Volprechtstr.	1142	31		1173	2,6	196	27	16,7
2227 Feuerleinstr., Beckstr.	1208	26		1234	2,1	159	23	12,9
2228 Preißlerstr., Mendelstr., Austr.	2140	40		2180	1,8	316	35	14,5
2233 Mannertstr., Zickstr.	947	33		980	3,4	164	29	16,7
2305 Helmstr., Wilhelm-Marx-Str.	1279	43		1322	3,3	275	37	20,8
2306 Sandbergstr., Steinstr.	1658	62		1720	3,6	348	54	20,2
2313 Schnieglinger Str., Julienstr.	1232	43		1275	3,4	246	37	19,3
2316 Helenenstr., Wiesentalstr.	1728	46		1774	2,6	308	39	17,4
2325 Poppenreuther Str., Franzstr.	1951	64		2015	3,2	459	56	22,8
2412 Hufelandstr., Flurstr.	1418	83		1501	5,5	586	73	39,0
2424 Bucher Str., Rieterstr.	2090	99		2189	4,5	684	87	31,2
2505 Grolandstr., Reichstr.	1922	72		1994	3,6	541	63	27,1
2513 Cranachstr., Gärtnerstr.	1393	61		1454	4,2	313	54	21,5
2524 Burgkmairstr., Wilderstr.	2092	89		2181	4,1	591	76	27,1
2525 Kobergerplatz, Schweppermannstr.	1424	77		1501	5,1	506	66	33,7
2605 Mörlgasse, Lindenaststr.	1450	92		1542	6,0	448	79	29,1
2606 Schillerplatz, Am Stadtpark	1490	59		1549	3,8	376	51	24,3
2617 Schopenhauerstr., Benekestr.	2045	66		2111	3,1	559	56	26,5
2622 Virchowstr., Attinghausenstr.	1745	127		1872	6,8	644	110	34,4
2705 Paumannstr., Olof-Palme-Platz	1603	58		1661	3,5	417	50	25,1
2715 Mathildenstr., Heerwagenstr.	2003	65		2068	3,1	511	57	24,7
2726 Martin-Behaim-Str., Riehlstr.	1603	60		1663	3,6	430	52	25,9
2727 Deichslerstr., Siebmacherstr.	1449	59		1508	3,9	392	52	26,0
2728 Felseckerstr., Bartholomäusstr.	1284	55		1339	4,1	384	46	28,7
2731 Veilhofstr., Sebastianspital	279	105		384	27,3	95	88	24,7
2801 Norikerstr., Tullnaustr.	694	30		724	4,1	214	25	29,6
2811 Teutonenstr., Am Pulversee	430	21		451	4,7	186	18	41,2
2823 Wagenseilstr., Gleißhammerstr.	1477	46		1523	3,0	298	38	19,6
2901 Gleißhammerstr., Goldbachstr.	932	36		968	3,7	303	30	31,3
2903 Bertastr., Pastoriusstr.	942	50		992	5,0	285	42	28,7
2913 Chamer Str., Metthingstr.	1211	65		1276	5,1	508	54	39,8
2922 Komotauer, Marienbader Str.	723	56		779	7,2	255	47	32,7
3001 Elias-Holl-Str., Herzogstr.	750	45		795	5,7	199	41	25,0
3103 Bauernfeindstr., Paulistr.	1401	31		1432	2,2	364	28	25,4
3114 Sonnenstr., Planetenring	1840	109		1949	5,6	629	99	32,3
3203 Neuselsbrunn	1110	57		1167	4,9	322	52	27,6
3213 Stuibenweg, Schneefernerring	1466	63		1529	4,1	577	57	37,7
3225 Wettersteinstr., Zugspitzstr.	691	26		717	3,6	250	25	34,9
3226 Herzogstandstr., Watzmannstr.	1302	25		1327	1,9	254	22	19,1
3227 Hochkalterstr., Scharfreiterring	1559	37		1596	2,3	295	32	18,5
3310 Euckenweg, Zuckmayerweg	1485	44		1529	2,9	428	38	28,0
3332 Thomas-Mann-, Hans-Fallada-Str.	1110	48		1158	4,1	280	41	24,2
3333 Montessoristr., Tucholskystr.	1948	81		2029	4,0	530	70	26,1
3501 Laubaner Str., Bodelschwinghstr.	481	10		491	2,0	164	9	33,4
3502 Löwenberger Str., Saganer Str.	412	12		424	2,8	104	11	24,5
3622 Salzbrunner Str., Jauerstr.	1635	108		1743	6,2	558	93	32,0
3626 Reinerzer Str., Striegauer Str.	1837	32		1869	1,7	307	27	16,4
3645 Ratiborstr., Windthorststr.	1263	40		1303	3,1	210	33	16,1
3648 Imbuschstr., Georg-Ledebour-Str.	1444	66		1510	4,4	532	60	35,2
3649 Giesbertsstr., Feulnerstr.	1994	39		2033	1,9	310	32	15,2
3716 Neuroder Str., Strehlener Str.	1619	44		1663	2,6	355	36	21,3
3725 Delpstr., Schweidnitzer Str.	1280	25		1305	1,9	282	21	21,6
3726 Reichweinstr., Leuschnerstr.	1134	48		1182	4,1	353	40	29,9
3733 Dr.-Linnert-, Franz-Reichel-Ring	1479	58		1537	3,8	444	48	28,9
3744 Zollhausstr., Trebnitzer Str.	1565	56		1621	3,5	367	46	22,6
3804 Salzburger Str., Streubuck	1471	68		1539	4,4	560	62	36,4
3812 Zähringerstr., Habsburgerstr.	848	20		868	2,3	267	18	30,8
3813 Karl-Hertel-, Wittelsbacherstr.	797	31		828	3,7	250	28	30,2
3816 Ludolfingerstr., Radstädter Str.	1628	38		1666	2,3	552	35	33,1
3817 Von-Soden-Str., Altenfurter Str.	1712	61		1773	3,4	477	57	26,9

noch Wahlbeteiligung und Stimmenanteile in den Stimmbezirken

Stimm-bezirk	ungültige Stimmen		gültige Stimmen				
				davon für			
				Ja-Stimmen		Nein-Stimmen	
	Zahl	%	insgesamt	Zahl	%	Zahl	%
1801			59	43	72,9	16	27,1
1922			129	91	70,5	38	29,5
1923	1	0,3	287	191	66,6	96	33,4
2002			211	154	73,0	57	27,0
2014			548	376	68,6	172	31,4
2026	1	0,3	287	190	66,2	97	33,8
2027			230	169	73,5	61	26,5
2035	1	0,3	307	218	71,0	89	29,0
2115	7	2,3	302	194	64,2	108	35,8
2126	2	0,5	400	256	64,0	144	36,0
2214			196	119	60,7	77	39,3
2227			159	101	63,5	58	36,5
2228	1	0,3	315	217	68,9	98	31,1
2233			164	118	72,0	46	28,0
2305	4	1,5	271	194	71,6	77	28,4
2306	1	0,3	347	225	64,8	122	35,2
2313	1	0,4	245	178	72,7	67	27,3
2316			308	217	70,5	91	29,5
2325			459	332	72,3	127	27,7
2412			586	403	68,8	183	31,2
2424	5	0,7	679	471	69,4	208	30,6
2505			541	315	58,2	226	41,8
2513			313	207	66,1	106	33,9
2524	1	0,2	590	391	66,3	199	33,7
2525			506	323	63,8	183	36,2
2605	1	0,2	447	326	72,9	121	27,1
2606			376	271	72,1	105	27,9
2617			559	407	72,8	152	27,2
2622			644	429	66,6	215	33,4
2705	3	0,7	414	263	63,5	151	36,5
2715	3	0,6	508	314	61,8	194	38,2
2726			430	280	65,1	150	34,9
2727			392	276	70,4	116	29,6
2728			384	267	69,5	117	30,5
2731			95	67	70,5	28	29,5
2801	2	0,9	212	131	61,8	81	38,2
2811			186	131	70,4	55	29,6
2823			298	234	78,5	64	21,5
2901			303	211	69,6	92	30,4
2903	1	0,4	284	195	68,7	89	31,3
2913	2	0,4	506	336	66,4	170	33,6
2922			255	163	63,9	92	36,1
3001			199	140	70,4	59	29,6
3103			364	246	67,6	118	32,4
3114	3	0,5	626	399	63,7	227	36,3
3203	1	0,3	321	272	84,7	49	15,3
3213			577	408	70,7	169	29,3
3225			250	178	71,2	72	28,8
3226	1	0,4	253	175	69,2	78	30,8
3227	1	0,3	294	212	72,1	82	27,9
3310	4	0,9	424	280	66,0	144	34,0
3332	1	0,4	279	174	62,4	105	37,6
3333	3	0,6	527	333	63,2	194	36,8
3501	3	1,8	161	110	68,3	51	31,7
3502			104	77	74,0	27	26,0
3622	1	0,2	557	381	68,4	176	31,6
3626	2	0,7	305	223	73,1	82	26,9
3645			210	161	76,7	49	23,3
3648	1	0,2	531	355	66,9	176	33,1
3649			310	218	70,3	92	29,7
3716	3	0,8	352	272	77,3	80	22,7
3725			282	208	73,8	74	26,2
3726			353	257	72,8	96	27,2
3733			444	309	69,6	135	30,4
3744	1	0,3	366	273	74,6	93	25,4
3804	2	0,4	558	402	72,0	156	28,0
3812	1	0,4	266	186	69,9	80	30,1
3813			250	179	71,6	71	28,4
3816	1	0,2	551	407	73,9	144	26,1
3817			477	337	70,6	140	29,4

noch Wahlbeteiligung und Stimmenanteile in den Stimmbezirken

Stimmbezirk	Stimmberechtigte					Wähler		Wahlbeteiligung
	lt. Wählerliste		nach § 27/4 GLKr-WO	insgesamt	dar. mit WS %	insgesamt	dar. mit WS %	
	ohne W	mit W						
4003 Haspingerstr., Meraner Str.	583	18		601	3,0	115	16	19,1
4006 Brunecker Str., Ingolstädter Str.	1328	53		1381	3,8	336	46	24,3
4007 Gotenstr., Sterzinger Str.	1092	47		1139	4,1	251	41	22,0
4303 Dianastr., Nimrodstr.	1300	31		1331	2,3	157	27	11,8
4414 Herpersdorfer Str., Kettelerstr.	1950	66		2016	3,3	797	57	39,5
4422 Deidesheimer, Pirmasenser Str.	667	49		716	6,8	289	43	40,4
4424 Saarlouiser Str., Gersweilerstr.	1436	56		1492	3,8	537	48	36,0
4526 Pachelbelstr., Armin-Knab-Str.	1401	69		1470	4,7	402	62	27,3
4527 Sebald-Heyden-Str., Paumannstr.	1307	39		1346	2,9	329	35	24,4
4528 Sankt-Ingbert-Str., Taunusweg	1824	90		1914	4,7	737	80	38,5
4534 Minervastr., Finkenbrunn	1630	68		1698	4,0	684	61	40,3
4615 Spießstr., Pettenkoferstr.	1828	63		1891	3,3	461	56	24,4
4623 Rüsternweg, Maiacher Str.	1242	10		1252	0,8	265	9	21,2
4711 Donaustr., Innstr., Isarstr.	829	10		839	1,2	194	9	23,1
4803 Gredinger Str., Harrlacher Str.	1677	74	1	1752	4,2	462	64	26,4
4821 Georg-Stefan-, Franz-Liszt-Str.	863	40		903	4,4	318	35	35,2
4840 Alfons-Stauder-Str., Tilsiter Str.	1994	87		2081	4,2	734	75	35,3
4842 Neuseser Str., Hugo-Wolf-Str.	690	12		702	1,7	135	10	19,2
4845 Tizianstr., Rossinistr.	1716	75		1791	4,2	504	64	28,1
4846 Verdistr., Penzendorfer Str.	1397	25		1422	1,8	309	21	21,7
4926 Pillenreuth, Redweiherstr.	1620	101		1721	5,9	551	88	32,0
4927 Klosterweg, Pechsteinstr.	1826	72		1898	3,8	607	63	32,0
4932 Röthestr., Worzeldorfer Hauptstr.	1467	69		1536	4,5	491	60	32,0
4946 Hohenfelsstr.	1187	23		1210	1,9	374	20	30,9
4947 Am Bruckweg, Wassermannstr.	1364	39		1403	2,8	396	34	28,2
4963 Mindelheimer Str., Kemptener Str.	1318	58		1376	4,2	425	52	30,9
5004 Ambergerstr., Jaeckelstr.	1192	23		1215	1,9	224	20	18,4
5032 Hansastr., Olivenweg	1844	61		1905	3,2	328	54	17,2
5033 Alfonsstr., Heidenheimer Str.	1960	39		1999	2,0	399	34	20,0
5103 Spielberger Ring, Zwernberger Weg	1289	34		1323	2,6	326	30	24,6
5106 Insinger Str., Wiedersbacher Str.	1458	41		1499	2,7	209	36	13,9
5114 Stockbauerstr., Gebsattler Str.	947	36		983	3,7	268	32	27,3
5116 Weiltinger Str., Herriedener Str.	1517	55		1572	3,5	392	48	24,9
5117 Hesselbergring, Zwernberger Weg	1507	30		1537	2,0	348	26	22,6
5121 Staedtlerweg, Froescheisweg	504	15		519	2,9	153	14	29,5
5206 Steiner Weg, Heilsbronner Str.	843	69		912	7,6	271	60	29,7
5207 Prager Str., Jägerstr.	2866	69		2935	2,4	672	60	22,9
5208 Neuendettelsauer Str., Fraasstr.	1465	69		1534	4,5	563	60	36,7
5223 Berchinger Str., Riedenburger Str.	634	28		662	4,2	215	24	32,5
5224 Fürreuthweg, Schopflocher Str.	1315	52		1367	3,8	428	45	31,3
5304 Beslerstr., Brandenburger Str.	1417	58		1475	3,9	408	50	27,7
5312 Castellstr., Alte Straße	1605	60		1665	3,6	425	53	25,5
5324 Mühlfeldstr., Pappenheimer Str.	1841	58		1899	3,1	503	51	26,5
5331 Gunzenhausener Str., Motterstr.	755	49		804	6,1	225	43	28,0
5332 Wernfelser Str., Motterstr.	849	54		903	6,0	289	48	32,0
5401 Einsteinring	730	31		761	4,1	151	27	19,8
5402 Koppenhof, Walter-Flex-Str.	793	32		825	3,9	260	28	31,5
5416 Altmühlweg, Hornfischerstr.	1428	36		1464	2,5	221	32	15,1
5417 Heilbronner Pl., Eichstätter Pl.	2068	58		2126	2,7	526	51	24,7
5421 Beim Wahlbaum, Schlößleinsgasse	910	18		928	1,9	233	16	25,1
5512 Lohhofer, Krottenbacher Str.	1336	28		1364	2,1	359	25	26,3
5531 Holzheim	360	17		377	4,5	146	15	38,7
6011 Henftling-, Alte Wallensteinstr.	745	17		762	2,2	174	14	22,8
6013 Elsa-Brändström-Str., Wredestr.	1247	140		1387	10,1	442	117	31,9
6014 Dunantstr., Tillystr.	1083	31		1114	2,8	245	26	22,0
6113 Zirndorfer Str., Neumühlweg	1806	44		1850	2,4	504	37	27,2
6123 Weinzierleiner Str., Rezatweg	1580	54		1634	3,3	454	45	27,8
6201 Paracelsusstr., Manteuffelstr.	798	49		847	5,8	274	41	32,3
6224 Siegelsdorfer Str., Rehdorfer Str.	1348	66		1414	4,7	389	55	27,5
6225 Neustädter Str., Büchenbacher Str.	1278	43		1321	3,3	406	36	30,7
6313 Altenberger, Flachslander Str.	1005	34		1039	3,3	254	28	24,4
6331 Höfen	495	10		505	2,0	141	8	27,9
6341 Leyher Str., Sigmundstr.	688	19		707	2,7	158	16	22,3
6401 Volzstr., Lenaustr.	805	16		821	1,9	124	15	15,1
6412 Wandererstr., Redtenbacherstr.	1804	49		1853	2,6	376	45	20,3
6434 Muggenhofer Str., Fahrradstr.	1467	39		1506	2,6	307	36	20,4
6442 Gertrudstr., Brucknerstr.	1397	26		1423	1,8	229	24	16,1
6502 Adolf-Braun-Str., Tassilostr.	1248	21		1269	1,7	142	18	11,2
7004 Bienweg, Dortmunder Str.	1690	81		1771	4,6	433	74	24,4
7103 Herderstr., Schnieglinger Str.	1552	66		1618	4,1	391	60	24,2

noch Wahlbeteiligung und Stimmenanteile in den Stimmbezirken

Stimm-bezirk	ungültige Stimmen		gültige Stimmen				
				davon für			
				Ja-Stimmen		Nein-Stimmen	
	Zahl	%	insgesamt	Zahl	%	Zahl	%
4003			115	87	75,7	28	24,3
4006	1	0,3	335	243	72,5	92	27,5
4007	1	0,4	250	193	77,2	57	22,8
4303			157	106	67,5	51	32,5
4414	1	0,1	796	583	73,2	213	26,8
4422			289	215	74,4	74	25,6
4424			537	374	69,6	163	30,4
4526			402	271	67,4	131	32,6
4527	2	0,6	327	236	72,2	91	27,8
4528			737	512	69,5	225	30,5
4534	3	0,4	681	470	69,0	211	31,0
4615			461	313	67,9	148	32,1
4623	3	1,1	262	151	57,6	111	42,4
4711			194	111	57,2	83	42,8
4803			462	325	70,3	137	29,7
4821	1	0,3	317	211	66,6	106	33,4
4840			734	503	68,5	231	31,5
4842			135	105	77,8	30	22,2
4845			504	357	70,8	147	29,2
4846			309	216	69,9	93	30,1
4926			551	376	68,2	175	31,8
4927	1	0,2	606	406	67,0	200	33,0
4932			491	360	73,3	131	26,7
4946	2	0,5	372	277	74,5	95	25,5
4947			396	304	76,8	92	23,2
4963	1	0,2	424	278	65,6	146	34,4
5004	1	0,4	223	176	78,9	47	21,1
5032	1	0,3	327	253	77,4	74	22,6
5033			399	273	68,4	126	31,6
5103			326	197	60,4	129	39,6
5106			209	149	71,3	60	28,7
5114	1	0,4	267	165	61,8	102	38,2
5116	1	0,3	391	276	70,6	115	29,4
5117			348	248	71,3	100	28,7
5121			153	94	61,4	59	38,6
5206			271	178	65,7	93	34,3
5207	2	0,3	670	425	63,4	245	36,6
5208			563	385	68,4	178	31,6
5223			215	162	75,3	53	24,7
5224			428	311	72,7	117	27,3
5304			408	282	69,1	126	30,9
5312			425	291	68,5	134	31,5
5324	1	0,2	502	348	69,3	154	30,7
5331			225	159	70,7	66	29,3
5332			289	199	68,9	90	31,1
5401			151	101	66,9	50	33,1
5402			260	170	65,4	90	34,6
5416	2	0,9	219	158	72,1	61	27,9
5417	1	0,2	525	357	68,0	168	32,0
5421			233	141	60,5	92	39,5
5512	1	0,3	358	233	65,1	125	34,9
5531	1	0,7	145	98	67,6	47	32,4
6011			174	131	75,3	43	24,7
6013	4	0,9	438	312	71,2	126	28,8
6014	1	0,4	244	176	72,1	68	27,9
6113			504	321	63,7	183	36,3
6123	2	0,4	452	298	65,9	154	34,1
6201	2	0,7	272	197	72,4	75	27,6
6224			389	269	69,2	120	30,8
6225			406	279	68,7	127	31,3
6313			254	180	70,9	74	29,1
6331			141	96	68,1	45	31,9
6341			158	109	69,0	49	31,0
6401	3	2,4	121	82	67,8	39	32,2
6412	5	1,3	371	248	66,8	123	33,2
6434			307	203	66,1	104	33,9
6442			229	153	66,8	76	33,2
6502	3	2,1	139	90	64,7	49	35,3
7004	1	0,2	432	322	74,5	110	25,5
7103	1	0,3	390	267	68,5	123	31,5

noch Wahlbeteiligung und Stimmenanteile in den Stimmbezirken

Stimmbezirk	Stimmberechtigte					Wähler		Wahlbeteiligung
	lt. Wählerliste		nach § 27/4 GLKr-WO	insgesamt	dar. mit WS %	insgesamt	dar. mit WS %	
	ohne W	mit W						
7111 Holsteiner Str., Eutiner Str.	659	17		676	2,5	177	16	26,2
7201 Kriegsopfersiedlung	482	18		500	3,6	158	16	31,6
7221 Wetzendorf	221	10		231	4,3	85	9	36,8
7242 Düsseldorfer Str., Kölner Str.	964	43		1007	4,3	300	39	29,8
7243 Jülicher, Düsseldorfer Str.	1206	58		1264	4,6	343	53	27,1
7251 Lerchenstr., Greifswalder Str.	739	51		790	6,5	312	47	39,5
7262 Staffelsteiner Str., Kieler Str.	1538	105		1643	6,4	593	96	36,1
7301 Schnepfenreuth	241	5		246	2,0	54	4	22,0
7311 Höfles	197	2		199	1,0	44	1	22,1
7321 Buch	522	8		530	1,5	106	7	20,0
7401 Am Thoner Espan, Margaretenstr.	847	40		887	4,5	338	34	38,1
7404 Sylter Str., Oldenburger Str.	1772	91		1863	4,9	749	78	40,2
7422 Neusorgstr., Von-Oelhafen-Str.	1153	63		1216	5,2	412	54	33,9
7501 Almoshof, Lohe	695	14		709	2,0	164	12	23,1
7601 Kraftshof	537	16		553	2,9	170	14	30,7
7703 Neunhofer Hauptstr., Ob. Dorfstr.	930	13		943	1,4	252	11	26,7
7815 Klaus-Groth-Str., Fritz-Erler-Str.	1990	68		2058	3,3	560	58	27,2
7905 Kesselgraben, Offenbacher Str.	1791	52		1843	2,8	449	45	24,4
7908 Reutleser Str., Volkacher Str.	1860	52		1912	2,7	547	46	28,6
8003 Schleifweg, Nordring	1440	96		1536	6,3	510	86	33,2
8011 Creußnerstr., Fraunhoferstr.	999	51		1050	4,9	292	46	27,8
8101 Willibaldstr., Elbinger Str.	786	51		837	6,1	281	46	33,6
8102 Carl-von-Linde-, Merseburger Str.	727	40		767	5,2	253	36	33,0
8106 Leipziger Pl., Danziger Str.	1889	79		1968	4,0	607	71	30,8
8115 Saalfelder Str., Weimarer Str.	531	12		543	2,2	97	11	17,9
8117 Coburger Str., Chemnitzer Str.	1606	27		1633	1,7	258	24	15,8
8201 Klingenhofstr., Martinstr.	639	38		677	5,6	200	34	29,5
8211 Neumeyerstr., Schafhofstr.	537	9		546	1,6	75	8	13,7
8221 Stadenstr.	380	12		392	3,1	101	11	25,8
8301 Schopenhauerstr., Lenzstr.	657	31		688	4,5	335	28	48,7
8323 Falknerweg, Johann-Priem-Str.	1312	84		1396	6,0	556	76	39,8
8331 Marienbergstr., Herrnhüttestr.	832	73		905	8,1	394	63	43,5
8403 Hasensprung, Heroldsberger Weg	520	26		546	4,8	202	24	37,0
8404 Am Bauernwald, Wissmannstr.	1146	46		1192	3,9	351	42	29,4
8414 Hofer Str., Betzensteiner Str.	1878	106		1984	5,3	772	96	38,9
8431 Schwendengarten, Königsberger Str.	751	33		784	4,2	268	30	34,2
8505 Andernacher Str., Karl-Jatho-Weg	1371	83		1454	5,7	450	75	30,9
8622 Märzenweg, Hermann-Löns-Str.	1972	73		2045	3,6	682	65	33,3
9003 Bismarckstr., Scharnhorststr.	1197	96		1293	7,4	489	83	37,8
9011 Gneisenaustr., Ewaldstr.	627	88		715	12,3	323	76	45,2
9023 Witzlebenstr., Tauroggenstr.	1466	86		1552	5,5	470	75	30,3
9031 Steinplattenweg, Sulzbacher Str.	628	34		662	5,1	258	30	39,0
9042 Äußere Sulzbacher Str, Deinstr.	829	33		862	3,8	189	29	21,9
9043 Dr.-Carlo-Schmid-Str.	1183	50		1233	4,1	301	43	24,4
9103 Eichendorffstr., Dahlmannstr.	1449	106		1555	6,8	639	95	41,1
9122 Günthersbühler Str., Grimmstr.	1365	168		1533	11,0	702	150	45,8
9211 Lechnerstr., Thusneldastr.	722	48		770	6,2	236	42	30,6
9223 Ebenreuther, Engelthaler Str.	855	50		905	5,5	338	45	37,3
9227 Ebenseestr., Bürgweg	1700	122		1822	6,7	725	106	39,8
9303 Blütenstr., Dientzenhoferstr.	1442	170		1612	10,5	708	147	43,9
9312 Kleiber-, Schwanen-, Pirolweg	815	53		868	6,1	388	46	44,7
9314 Bothmerstr., Hersbrucker Str.	1153	103		1256	8,2	589	89	46,9
9404 Moritzbergstr., Happurger Str.	1751	103		1854	5,6	755	92	40,7
9424 Reichenecker Str., Andersenstr.	808	38		846	4,5	335	34	39,6
9425 Beerbacher Weg, Förrenbacher Str.	1481	60		1541	3,9	601	54	39,0
9426 Laufamholzstr., Osternoher Str.	1296	80		1376	5,8	500	71	36,3
9501 Am Tiergarten, Bingstr.	752	33		785	4,2	482	29	61,4
9514 Siedler-, Zerzabelshofer Hauptstr.	695	38		733	5,2	203	32	27,7
9515 Kritzstr., Jochensteinstr.	1779	92		1871	4,9	703	80	37,6
9534 Rohrmattenstr., Heimgartenweg	1942	85		2027	4,2	659	71	32,5
9535 Schedelstr., Regensburger Str.	1082	66		1148	5,7	580	55	50,5
9551 Regensburger Str., Altenheim	271	27		298	9,1	97	23	32,6
9605 Augraben, Fischbacher Hauptstr.	1694	74		1768	4,2	559	62	31,6
9606 Hirtenwiesenstr., Gorkistr.	1805	37		1842	2,0	479	31	26,0
9721 Brunn, Netzstall	551	23		574	4,0	202	20	35,2
ZUSAMMEN	349125	14823	3	363951	4,1	98171	13002	27,0

noch Wahlbeteiligung und Stimmenanteile in den Stimmbezirken

Stimm-bezirk	ungültige Stimmen		gültige Stimmen				
				davon für			
				Ja-Stimmen		Nein-Stimmen	
	Zahl	%	insgesamt	Zahl	%	Zahl	%
7111			177	95	53,7	82	46,3
7201	3	1,9	155	104	67,1	51	32,9
7221			85	61	71,8	24	28,2
7242			300	196	65,3	104	34,7
7243	1	0,3	342	213	62,3	129	37,7
7251	3	1,0	309	203	65,7	106	34,3
7262	1	0,2	592	383	64,7	209	35,3
7301			54	33	61,1	21	38,9
7311			44	36	81,8	8	18,2
7321			106	60	56,6	46	43,4
7401	3	0,9	335	227	67,8	108	32,2
7404	2	0,3	747	480	64,3	267	35,7
7422			412	297	72,1	115	27,9
7501	1	0,6	163	116	71,2	47	28,8
7601	1	0,6	169	122	72,2	47	27,8
7703	1	0,4	251	172	68,5	79	31,5
7815	1	0,2	559	339	60,6	220	39,4
7905	5	1,1	444	264	59,5	180	40,5
7908	1	0,2	546	357	65,4	189	34,6
8003	4	0,8	506	366	72,3	140	27,7
8011			292	193	66,1	99	33,9
8101	1	0,4	280	198	70,7	82	29,3
8102	1	0,4	252	164	65,1	88	34,9
8106			607	429	70,7	178	29,3
8115	3	3,1	94	66	70,2	28	29,8
8117	2	0,8	256	180	70,3	76	29,7
8201			200	126	63,0	74	37,0
8211			75	45	60,0	30	40,0
8221	1	1,0	100	87	87,0	13	13,0
8301	1	0,3	334	227	68,0	107	32,0
8323			556	376	67,6	180	32,4
8331			394	291	73,9	103	26,1
8403			202	156	77,2	46	22,8
8404	2	0,6	349	272	77,9	77	22,1
8414			772	538	69,7	234	30,3
8431			268	195	72,8	73	27,2
8505			450	303	67,3	147	32,7
8622			682	482	70,7	200	29,3
9003	3	0,6	486	352	72,4	134	27,6
9011			323	233	72,1	90	27,9
9023	2	0,4	468	359	76,7	109	23,3
9031			258	194	75,2	64	24,8
9042			189	132	69,8	57	30,2
9043			301	198	65,8	103	34,2
9103	2	0,3	637	468	73,5	169	26,5
9122			702	441	62,8	261	37,2
9211			236	167	70,8	69	29,2
9223	2	0,6	336	197	58,6	139	41,4
9227			725	481	66,3	244	33,7
9303			708	480	67,8	228	32,2
9312			388	272	70,1	116	29,9
9314			589	400	67,9	189	32,1
9404	8	1,1	747	486	65,1	261	34,9
9424	1	0,3	334	219	65,6	115	34,4
9425	1	0,2	600	405	67,5	195	32,5
9426			500	346	69,2	154	30,8
9501			482	412	85,5	70	14,5
9514			203	124	61,1	79	38,9
9515	3	0,4	700	502	71,7	198	28,3
9534			659	480	72,8	179	27,2
9535	8	1,4	572	434	75,9	138	24,1
9551			97	60	61,9	37	38,1
9605			559	378	67,6	181	32,4
9606			479	307	64,1	172	35,9
9721			202	120	59,4	82	40,6
	250	0,3	97921	67284	68,7	30637	31,3