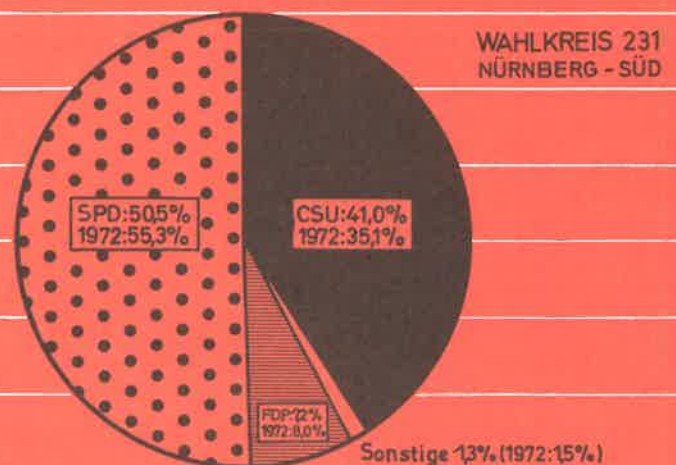
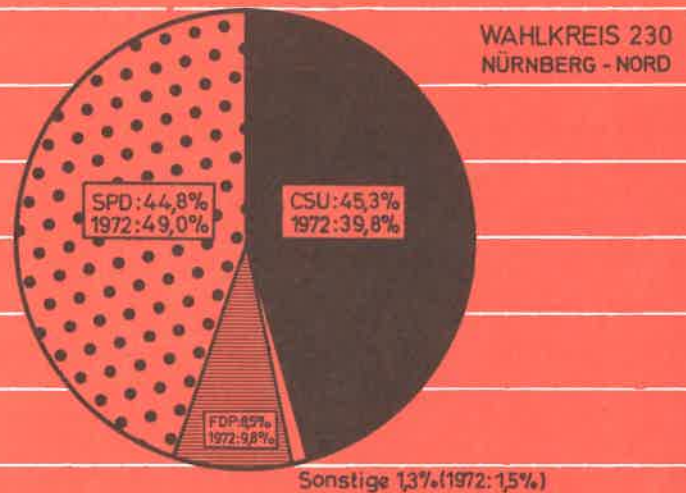


Statistische Nachrichten

der Stadt Nürnberg

Ergebnis der Bundestagswahl 1976

Von je 100 Zweitstimmen entfielen auf :



Betreff: Bundeswahlkreise 230 und 231;

hier: Verbale Beschreibung des Grenzverlaufs innerhalb Nürnbergs
von Westen nach Osten

Stadtgrenze Fürth entlang der Pegnitz nach Osten bis Johannisbrücke,
Willstraße nach Süden bis Fürther Steasse,
(südl.) Fürther Strasse nach Osten über Plärrer und Frauentorgraben bis Ein-
mündung Steinbühler Strasse,
Steinbühler Strasse nach Süden bis Kohlenhofstrasse,
Kohlenhofstrasse nach Westen bis Bauerngasse,
dann nach Süden bis zur Bahnunterführung Schwabacher Strasse,
entlang der südl. Grenze des Bahngeländes nach Osten bis Tafelfeldstrasse,
Tafelfeldstrasse und Voltastrasse nach Süden bis Schückertstrasse,
Scheckertstrasse nach Osten und Gudrunstrasse bis Allersberger Strasse,
Allersberger Strasse nach Süden bis Frankenstrasse,
Frankenstrasse nach Osten bis Münchener Strasse,
Münchener Strasse nach Süden bis Otto-Bärnreuther-Strasse,
Otto-Bärnreuther-Strasse bis Karl-Schönleben-Strasse,
Karl-Schönleben-Strasse nach Nordosten bis Beuthener Strasse,
Beuthener Strasse nach Norden bis Zeppelinstrasse,
Zeppelinstrasse nach Nordosten bis Bahnlinie,
Bahnlinie nach Südosten bis Breslauer Strasse,
Breslauer Strasse nach Nordosten bis Stadtgrenze (Regenburger Strasse)

NÜRNBERG

STADTEILE · BEZIRKE

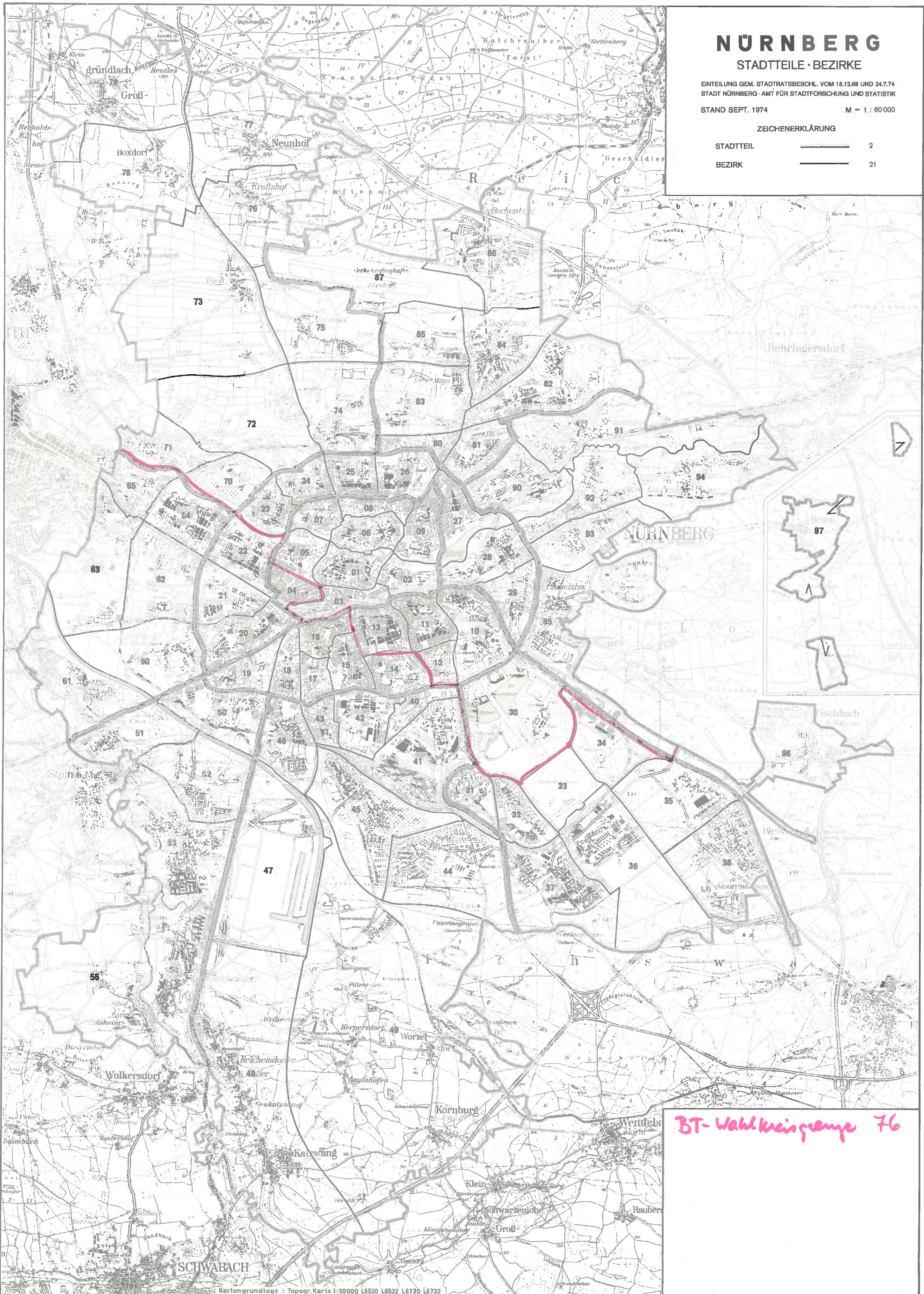
EINTEILUNG GEM. STADTRATSBESCHL. VOM 18.12.68 UND 24.7.74
STADT NÜRNBERG · AMT FÜR STADTFORSCHUNG UND STATISTIK

STAND SEPT. 1974

M = 1 : 60 000

ZEICHENERKLÄRUNG

STADTEIL	—	2
BEZIRK	—	21



BT-Wahlkreisgruppe 76

1.	<u>Allgemeines</u>	
1.1	Gesetzliche Grundlagen und Wahlverfahren	3
1.2	Wahlvorschläge und Bewerber	4
2.	<u>Ergebnisse für das Bundesgebiet und für die Länder</u>	
2.1	Bundesgebiet	5
2.2	Bundesländer	6
3.	<u>Ergebnisse aus Bayern</u>	
3.1	Land Bayern	9
3.2	Regierungsbezirke	10
3.3	Bayerische Großstädte	12
4.	<u>Analyse des Wahlergebnisses in Nürnberg</u>	
4.1	Gesamtstadt und Wahlkreise	14
	. Vergleich mit früheren Wahlergebnissen	14
	. Wahlberechtigte, Wähler und Wahlbeteiligung	20
	. Nichtwähler und Falschwähler	22
	. Wahl der Direktkandidaten in den Wahlkreisen	24
	. Verteilung der Zweitstimmen	28
	. Briefwahl	32
4.2	Stadtteile	34
4.3	Bezirke	36
4.4	Wahlbezirke	51
	Tabellenteil:	59
1.	Ergebnisse der Bundestagswahl am 3. Oktober 1976 in den Nürnberger Stadtteilen	61
2.	Ergebnisse der Bundestagswahl am 3. Oktober 1976 in den Nürnberger Bezirken	62
3.	Ergebnisse der Bundestagswahl am 3. Oktober 1976 in den Nürnberger Wahlbezirken	66
4.	Wahlberechtigte nach dem Alter in den Nürnberger Wahl- bezirken (Stand: Ende Aug. 1976)	90

Schaubild- und Kartenbeilagen:

nach Seite:

Nürnberg - Stadtteile, Bezirke mit Wahlkreisgrenzen 1976 und 1972	14
Wahlbeteiligung und Stimmenanteile der drei großen Parteien bei den Landtags- und Bundestagswahlen seit 1946 in Nürnberg	18
Ergebnisse der Auswahlbezirke bei der Bundestagswahl 1976 in Nürnberg	30
Ergebnis der Bundestagswahl 1976 in den Nürnberger Stadtteilen	36
Relative Abweichung der CSU-Stimmenanteile in den Bezirken vom Stadtdurchschnitt 1969, 1972 und 1976	40
Relative Abweichung der SPD-Stimmenanteile in den Bezirken vom Stadtdurchschnitt 1969, 1972 und 1976	40
Einteilung in Wahlkreise und Wahlbezirke	50
Verteilung der Zweitstimmenanteile der CSU und der SPD in den Nürnberger Wahlbezirken 1969, 1972 und 1976	52
Zweitstimmenanteile der SPD in den Wahlbezirken 1976	54
Zweitstimmenanteile der CSU in den Wahlbezirken 1976	54

Herausgeber:

Stadt Nürnberg,
Amt für Stadtforschung und Statistik,
Unschlittplatz 7 a, 8500 Nürnberg



Auskunftsdienst (0911) 162843
(Zimmer 17)

1. ALLGEMEINES

1.1 Gesetzliche Grundlagen und Wahlverfahren

Am 3. Oktober 1976 wurde von den wahlberechtigten Bundesbürgern zum achten Mal über die Besetzung des Deutschen Bundestages abgestimmt. Die gesetzlichen Grundlagen der Wahl bildeten das Bundeswahlgesetz (BWG) in der Fassung vom 1. September 1975 und die Bundeswahlordnung (BWO) in der Fassung vom 3. September 1975. Beide Vorschriften waren vom Gesetzgeber überarbeitet und in wesentlichen Teilen geändert oder neu gefaßt worden. Hierzu wurde bereits in unserer Vorschau auf die Bundestagswahl berichtet. ¹⁾

Die Grundsätze des Wahlrechts und das Wahlsystem blieben unverändert. Der Wähler hatte die Möglichkeit zur Vergabe von zwei Stimmen. Mit der Erststimme wurde die Hälfte der Bundestagsabgeordneten in den Wahlkreisen mit einfacher Mehrheit direkt gewählt. Mit der Zweitstimme für die Landeslisten von Parteien entschied die Wähler über die Verteilung der Sitze insgesamt an die Parteien. Die in den Wahlkreisen errungenen Direktmandate wurden hierbei mit angerechnet. Sog. "Überhangmandate" (mehr Direktmandate als nach dem Zweitstimmenanteil zustehende Sitze) gab es bei dieser Wahl nicht.

Das Bundesgebiet war in 248 Wahlkreise eingeteilt, somit waren 496 Bundestagsmandate zu vergeben. Bezieht man die vom Berliner Abgeordnetenhaus gewählten 22 Bewerber mit ein, so zählt der Bundestag 518 Mitglieder.

Die Sitze im Deutschen Bundestag nach Ländern

Sitze aus	Schles- wig- Hol- stein	Hamb- urg	Nie- der- sach- sen	Bremen	Nord- rhein- West- falen	Hessen	Rhein- land- Pfalz	Baden- Würt- tem- berg	Bayern	Saar- land	Bund ohne Berlin	Berlin	Bund mit Berlin
	1	2	3	4	5	6	7	8	9	10	11	12	13
Wahlkreis	11	8	30	3	73	22	16	36	44	5	248	-	-
Landesliste	11	6	32	2	75	25	15	35	44	3	248	-	-
1976 zus.	22	14	62	5	148	47	31	71	88	8	496	22	518
1972 zus.	22	16	62	4	148	47	31	72	86	8	496	22	518
1969 zus.	21	17	63	5	151	46	31	70	84	8	496	22	518

1) Vgl.: Stat. Nachrichten der Stadt Nürnberg, S 1 '76, "Vor der Bundestagswahl 1976", Seite 3

1.2 Wahlvorschläge und Bewerber

Für insgesamt 16 Parteien waren auf Bundesebene Landeslisten zugelassen worden, darunter traten 11 Parteien auch in Bayern auf.

Es bewarben sich in Bayern:

Christlich Soziale Union in Bayern	CSU
Sozialdemokratische Partei Deutschlands	SPD
Freie Demokratische Partei	F.D.P.
Aktionsgemeinschaft Unabhängiger Deutscher	AUD
Aktionsgemeinschaft Vierte Partei	AVP
Christliche Bayerische Volkspartei (Bayer. Patriotenbewegung)	C.B.V.
Deutsche Kommunistische Partei	DKP
Europäische Arbeiterpartei	EAP
5 %-Block Partei	5 %-Block
Kommunistische Partei Deutschlands	KPD
Nationaldemokratische Partei Deutschlands	NPD

In anderen Bundesländern stellten sich außerdem zur Wahl:

Christlich Demokratische Union Deutschlands	CDU
Gruppe Internationales Marxisten	GIM
Kommunistischer Bund Westdeutschland	KBW
Unabhängige Arbeiterpartei (Deutsche Sozialisten)	UAP
Vereinigte Linke	VL

Die meisten Landeslisten (13) waren in Nordrhein-Westfalen zugelassen, die wenigsten (7) im Saarland. In allen Ländern des Bundesgebiets gab es zusammen 95 Landeslisten mit insgesamt 2 700 Bewerbern, darunter 415 Frauen.

Um die Direktmandate in den 248 Wahlkreisen bewarben sich 1 540 Kandidaten, darunter 141 Frauen. Bei den Kreiswahlvorschlägen waren neben den oben genannten Parteien in 16 Wahlkreisen auch Wählergruppen vertreten, jedoch nicht in Bayern.

2. ERGEBNISSE FÜR DAS BUNDESGBEIT UND FÜR DIE LÄNDER

2.1 Bundesgebiet

Die Zahl der Wahlberechtigten im Bundesgebiet erhöhte sich im Vergleich zur letzten Bundestagswahl geringfügig von 41,4 Millionen auf etwas mehr als 42 Millionen um 1,4 %. Gleichzeitig war auch ein Anstieg der Wählerzahl von 37,8 Millionen auf rd. 38,2 Millionen zu verzeichnen. Dagegen ging die Wahlbeteiligung von 91,1 % um 0,4 %-Punkte auf 90,7 % zurück. Der Anteil der ungültigen Zweitstimmen stieg von 0,8 % auf 0,9 % etwas an.

Bei den für die Verteilung der Sitze im Bundestag maßgeblichen Zweitstimmen erzielten CDU/CSU einen Zuwachs um 3,7 %-Punkte auf nunmehr 48,6 %. Der Stimmenanteil der SPD ging um 3,2 %-Punkte auf 42,6 % zurück und die F.D.P. mußte einen Rückgang um 0,5 %-Punkte auf 7,9 % hinnehmen.

Der Ausgang der Bundestagswahlen 1976, 1972 und 1969

	1 9 7 6	1 9 7 2	1 9 6 9
	1	2	3
Wahlberechtigte (in Tsd.)	42 058,1	41 446,3	38 677,2 ¹⁾
Wähler (in Tsd.)	38 165,8	37 761,6	33 523,1
Wahlbeteiligung (in %)	90,7	91,1	86,7
Ungültige Zweitstimmen (in %)	0,9	0,8	1,7
Von den gültigen Zweitstimmen erhielten (in Tsd. / %):			
CDU/CSU	18 394,8 48,6	16 806,0 44,9	15 195,2 46,1
SPD	16 099,0 42,6	17 175,2 45,8	14 065,7 42,7
F.D.P.	2 955,1 7,9	3 130,0 8,4	1 903,4 5,8
Sonstige zus.	373,6 1,0	348,6 0,9	1 801,7 5,5

Nachdem SPD, CDU und CSU die Mindestzahl von drei Direktmandaten erhielten und auch jeweils mehr als 5 % aller gültigen Zweitstimmen für sich verbuchen konnten und die Vorbedingung der 5 %-Klausel auch von der F.D.P. erfüllt wurde, ziehen die Abgeordneten

1) 18- bis 21-jährige nicht wahlberechtigt

dieser Parteien in den 8. Bundestag ein. Dieser wird somit parteienmäßig wieder die gleiche Zusammensetzung aufweisen wie schon die beiden Bundestage vorher.

Die Verteilung der Sitze im Bundestag nach den Wahlen von 1976, 1972 und 1969

Partei	1 9 7 6			1 9 7 2	1 9 6 9
	Wahlkreis-Sitze	Landeslisten-sitze	Sitze insgesamt	Sitze insgesamt	Sitze insgesamt
	1	2	3	4	5
CDU/CSU	134	109	243	225	242
davon CDU	(94)	(96)	(190)	(177)	(193)
CSU	(40)	(13)	(53)	(48)	(49)
SPD	114	100	214	230	224
F.D.P.	-	39	39	41	30
insgesamt	248	248	496 ¹⁾	496 ¹⁾	496 ¹⁾

Gegenüber 1972 nahm die Zahl der Sitze für die CDU/CSU um 18 zu (davon für CDU: + 13, für CSU: + 5), die künftige SPD-Fraktion wird über 16 Sitze weniger als bisher verfügen, die F.D.P.-Sitze verminderten sich um 2.

2.2 Bundesländer

Die Wahlbeteiligung in den 10 Bundesländern bewegte sich zwischen 92,9 % im Saarland und 89,1 % in Baden-Württemberg. Geringfügige Zunahmen der Wahlbeteiligung gab es nur in Hessen (+ 0,2 %-Punkte) und in Schleswig-Holstein (+ 0,1 %-Punkt). In Niedersachsen und im Saarland blieben die Quoten unverändert, während in den übrigen Ländern ein abnehmendes Wählerinteresse zu verzeichnen war. Am stärksten ausgeprägt war dieser Rückgang in den Stadtstaaten Hamburg und Bremen mit - 1,1 bzw. 1,0 %-Punkten.

1) Außerdem vom Berliner Abgeordnetenhaus gewählt
 1976: CDU 11, SPD 10, F.D.P. 1;
 1972: CDU 9, SPD 12, F.D.P. 1;
 1969: CDU 8, SPD 13, F.D.P. 1.

Die CDU bzw. CSU wurde in vier Ländern stärkste Partei, in zwei Ländern (Bayern und Baden-Württemberg) erreichte sie die absolute Mehrheit. Das beste Resultat erreichte die CSU in Bayern mit 60,0 % der gültigen Zweitstimmen, am schlechtesten schnitt die CDU in Bremen mit 32,5 % ab. Die CDU bzw. CSU konnte in allen Bundesländern höhere Stimmenanteile erzielen als bei der Bundestagswahl von 1972. Bei einem durchschnittlichen Gewinn von 3,7 %-Punkten im Bundesgebiet sind als besonders positiv für die Schwesterparteien Bayern mit +4,9, Hessen mit +4,5 und Rheinland-Pfalz mit + 4,0 Punkten hervorzuheben. In Schleswig-Holstein war die Zunahme mit + 2,1 Punkten am niedrigsten.

Die SPD wurde stärkste Partei in sechs Ländern, auch sie erreichte zweimal die absolute Mehrheit (in Hamburg und in Bremen). Klammert man die beiden Stadtstaaten aus der Betrachtung aus, so erhielt die SPD mit 46,9 % in Nordrhein-Westfalen den höchsten Stimmenanteil, in Bayern war sie mit nur 32,8 % am wenigsten erfolgreich. Die Zweitstimmenanteile der SPD waren in allen Bundesländern rückläufig. Die Verluste betragen zwischen 5,0 %-Punkten in Bayern und 1,8 %-Punkten in Hamburg sowie im Saarland. Auf Bundesebene ging der Stimmenanteil der SPD um 3,2 %-Punkte zurück.

Die F.D.P. rangierte in allen Ländern - wenn auch mit großem Abstand zum jeweiligen Zweitplacierten - auf dem dritten Rang. Sie konnte in Bremen und Hamburg mit 11,8 % bzw. 10,2 % ihre besten Ergebnisse vorweisen. In den Flächenländern erzielte sie in Baden-Württemberg mit 9,1 % ihr bestes und in Bayern mit 6,2 % ihr schlechtestes Resultat. Im Bundesdurchschnitt ging ihr Stimmenanteil gegenüber 1972 um 0,5 %-Punkte zurück. Dabei ergaben sich in den Ländern durchaus unterschiedliche Verschiebungen. So ergab sich im Optimalfall Bremen eine Zunahme von 0,7 %-Punkten, dagegen mußte in Hessen ein Verlust von 1,7 %-Punkten hingenommen werden.

Sonstige Parteien blieben auch bei dieser Wahl wieder ohne praktische Bedeutung. Bei einem Gesamtstimmenanteil von weniger als 1 % im Bundesgebiet vermochten sie auch in einzelnen Ländern keine besondere Rolle zu spielen; nur in zwei Ländern konnten sie die 1 %-Grenze überschreiten (1,3 % in Hamburg und 1,1 % im Saarland).

Wahlbeteiligung und Zweitstimmenanteile 1976, 1972 und 1969

L a n d	Wahlbeteiligung in %			Von je 100 Zweitstimmen erhalten											
				C D U / C S U			S P D			F. D. P.			Sonstige zus.		
	1976	1972	1969	1976	1972	1969	1976	1972	1969	1976	1972	1969	1976	1972	1969
	1	2	3	4	5	6	7	8	9	10	11	12	13	14	15
Schleswig-Holstein	90,6	90,5	86,0	44,1	42,0	<u>46,2</u>	<u>46,4</u>	<u>48,6</u>	43,5	8,8	8,6	5,2	0,7	0,8	5,0
Hamburg	91,1	92,2	87,6	35,9	33,3	34,0	<u>52,6</u>	<u>54,4</u>	<u>54,6</u>	10,2	11,2	6,3	1,3	1,1	5,1
Niedersachsen	91,4	91,4	87,5	45,7	42,7	<u>45,2</u>	<u>45,7</u>	<u>48,1</u>	43,8	7,9	8,5	5,6	0,7	0,7	5,5
Bremen	90,0	91,0	86,3	32,5	29,6	32,3	<u>54,0</u>	<u>58,1</u>	<u>52,0</u>	11,8	11,1	9,3	0,7	1,3	6,4
Nordrhein-Westfalen	91,3	91,8	87,3	44,5	41,0	43,6	<u>46,9</u>	<u>50,4</u>	<u>46,8</u>	7,8	7,8	5,4	0,8	0,6	4,2
Hessen	91,9	91,7	88,2	44,8	40,3	38,4	<u>45,7</u>	<u>48,5</u>	<u>48,2</u>	8,5	10,2	6,7	1,0	1,1	6,6
Rheinland-Pfalz	91,5	91,6	87,0	<u>49,9</u>	<u>45,9</u>	<u>47,8</u>	41,7	44,9	40,1	7,6	8,1	6,3	0,8	1,1	6,2
Baden-Württemberg	89,1	90,2	85,1	<u>53,3</u>	<u>49,8</u>	<u>50,7</u>	36,6	38,9	36,5	9,1	10,2	7,5	1,0	1,1	5,3
Bayern	89,6	89,8	85,2	<u>60,0</u>	<u>55,1</u>	<u>54,4</u>	32,8	37,8	34,6	6,2	6,1	4,1	1,0	1,0	7,0
Saarland	92,9	92,9	89,1	<u>46,2</u>	43,4	<u>46,1</u>	46,1	<u>47,9</u>	39,9	6,6	7,1	6,7	1,1	1,6	7,3
Bundesgebiet (ohne Berlin)	90,7	91,1	86,7	<u>48,6</u>	44,9	<u>46,1</u>	42,6	<u>45,8</u>	42,7	7,9	8,4	5,8	0,9	1,0	5,5

Bei der Verteilung der Sitze auf die Länder ergaben sich gegenüber 1972 einige Verschiebungen. So verfügt Hamburg in Zukunft über zwei Mandate weniger, Bremen dagegen über einen Sitz mehr als bisher. Baden-Württemberg verlor einen Sitz, Bayern gewann zwei hinzu. Die Zahl der Mandate der übrigen Länder veränderte sich nicht.

Verteilung der Bundestagssitze auf die Länder 1976, 1972 und 1969

L a n d	Zahl der Sitze im Bundestag											
	insgesamt			davon für								
				C D U / C S U			S P D			F. D. P.		
	1976	1972	1969	1976	1972	1969	1976	1972	1969	1976	1972	1969
	1	2	3	4	5	6	7	8	9	10	11	12
Schleswig-Holstein	22	22	21	10	9	10	10	11	10	2	2	1
Hamburg	14	16	17	5	5	6	8	9	10	1	2	1
Niedersachsen	62	62	63	28	27	30	29	30	29	5	5	4
Bremen	5	4	5	2	1	2	3	3	3	-	-	-
Nordrhein-Westfalen	148	148	151	66	61	69	70	75	73	12	12	9
Hessen	47	47	46	21	19	19	22	23	24	4	5	3
Rheinland-Pfalz	31	31	31	16	15	16	13	14	13	2	2	2
Baden-Württemberg	71	72	70	38	36	37	26	28	27	7	8	6
Bayern	88	86	84	53	48	49	29	33	31	6	5	4
Saarland	8	8	8	4	4	4	4	4	4	-	-	-
zusammen	496	496	496	243	225	242	214	230	224	39	41	30
dazu aus Berlin	22	22	22	11	9	8	10	12	13	1	1	1
insgesamt	518	518	518	254	234	250	224	242	237	40	42	31

3. ERGEBNISSE AUS BAYERN ¹⁾

3.1 Land Bayern

Im Freistaat Bayern war gegenüber der letzten Bundestagswahl eine Zunahme der Wahlberechtigten von knapp 7,4 Millionen um 2,3 % auf über 7,5 Millionen zu verzeichnen. Die Anzahl der Wähler erhöhte sich um 2,1 % von 6,6 Millionen auf knapp 6,8 Millionen. Dies ergab eine Wahlbeteiligung von 89,6 %, die damit etwas geringer ausfiel als 1972, wo sie 89,8 % betragen hatte. Der Anteil an ungültigen Zweitstimmen ging geringfügig auf 0,8 % zurück.

		1976	1972	1969
Wahlberechtigte	(in Tsd.)	7 547,8	7 375,1	6 851,6 ²⁾
Wähler	(in Tsd.)	6 764,8	6 626,2	5 837,7
Wahlbeteiligung	(v.H.)	89,6	89,8	85,2
Ungültige Zweitstimmen	(v.H.)	0,8	0,9	1,8

Die CSU wurde erwartungsgemäß wieder stärkste Partei in Bayern. Mit einem Zweitstimmenanteil von 60,0 % konnte sie ihre absolute Mehrheit noch weiter ausbauen und im Vergleich zu 1972 einen Gewinn von 4,9 %-Punkten für sich verbuchen. Die SPD dagegen erreichte nur noch 32,8 % und büßte damit im Vergleich zur letzten Wahl 5 %-Punkte ein. Der Stimmenanteil der F.D.P. stieg um einen Zehntelpunkt geringfügig auf 6,2 % an.

Zweitstimmenanteile in Bayern 1976, 1972 und 1969 sowie ihre Veränderungen

Partei	1976		1972	1969	Veränderung	
	Zahl (in Tsd.)	%			72-76	69-72
			%-Punkte	%-Punkte		
	1	2	3	4	5	6
CSU	4 027,5	60,0	55,1	54,4	+ 4,9	+ 0,7
SPD	2 201,7	32,8	37,8	34,6	- 5,0	+ 3,2
F.D.P.	419,3	6,2	6,1	4,1	+ 0,1	+ 2,0
Sonstige zusammen	65,2	1,0	1,0	6,9	0,0	- 5,9

1) Quelle: Bayerisches Statistisches Landesamt

2) 18- bis 21-jährige nicht wahlberechtigt

Von den Erststimmen für die Wahlkreisbewerber entfielen 60 % auf die Kandidaten der CSU, d. i. der gleiche Anteil wie bei den Zweitstimmen, und es waren 4,5 %-Punkte mehr als 1972. Die SPD-Bewerber erreichten mit 33,7 % ein um 0,9 %-Punkte besseres Ergebnis als auf der Landesliste, gegenüber 1972 fielen sie um 5,7 %-Punkte zurück. Bewerber anderer Parteien hatten bei der Vergabe der Wahlkreismandate keine realen Chancen.

Die Verteilung der Bundestagsmandate für Bayern 1976, 1972 und 1969

Sitze für	1976			1972			1969		
	Wahlkreis	Landesliste	zusammen	Wahlkreis	Landesliste	zusammen	Wahlkreis	Landesliste	zusammen
	1	2	3	4	5	6	7	8	9
CSU	40	13	53	31	17	48	34	15	49
SPD	4	25	29	13	20	33	10	21	31
F.D.P.	-	6	6	-	5	5	-	4	4
insgesamt	44	44	88	44	42	86	44	40	84

Von 44 Direktmandaten konnte die CSU 40 erringen, auf die SPD entfielen 4. Verglichen mit 1972 gewann die CSU also 9 Wahlkreismandate hinzu, die SPD verlor die gleiche Anzahl. Landeslistensitze entfielen auf Bayern 44, das sind 2 mehr als 1972. Davon erhielten die CSU 13, die SPD 25 und die F.D.P. 6. Insgesamt ist Bayern damit im 8. Bundestag vertreten durch

53 Abgeordnete der CSU (bisher 48)
 29 Abgeordnete der SPD (bisher 33)
 6 Abgeordnete der F.D.P. (bisher 5).

3.2 Regierungsbezirke

Vorausgeschickt sei, daß vom Bayerischen Statistischen Landesamt die Ergebnisse der Wahlen von 1972 und 1969 zur Herstellung der Vergleichbarkeit auf den derzeitigen Gebietsstand umgerechnet wurden. ¹⁾ Die Zahlen können daher von früher veröffentlichten Angaben, die sich noch auf den alten Gebietsstand bezogen, geringfügig abweichen.

¹⁾ Vgl. Heft 346 b der Beiträge zur Statistik Bayerns "Wahlstatistische Kreisdaten", München Nov. 1975

Die Wahlbeteiligung war, wie schon 1972, in Unterfranken mit 91,5 % am höchsten und in Niederbayern mit 87,6 % am niedrigsten. Unser Regierungsbezirk Mittelfranken entsprach mit 89,4 % fast genau dem Landesdurchschnitt von 89,6 %.

Die CSU, jetzt mit absoluter Mehrheit in allen Regierungsbezirken, nahm in Niederbayern mit 69,7 % Zweitstimmenanteil eine besonders dominierende Stellung ein. In Mittelfranken war ihr Stimmenanteil mit 51,2 % am geringsten. Sie konnte ihre Position in allen Regierungsbezirken ausbauen, die Zunahme der Stimmenanteile bewegte sich zwischen 5,9 %-Punkten in Oberbayern und 3,5 %-Punkten in Niederbayern. In Mittelfranken gewann die CSU gegenüber 1972 5,3 %-Punkte hinzu.

Die SPD erreichte in Mittelfranken mit 40,2 % ihr bestes Resultat. Ähnlich gut schnitt sie nur noch in Oberfranken mit 39,2 % ab. Am wenigsten Anklang fand sie in Niederbayern mit 26,0 %. Verglichen mit 1972 sank der Zweitstimmenanteil der SPD in allen Regierungsbezirken: Mit 6,7 %-Punkten am stärksten in Oberbayern und mit 3,5 %-Punkten am wenigsten in Unterfranken. In Mittelfranken ging der Stimmenanteil um 4,4 %-Punkte zurück.

Die F.D.P. hatte in Oberbayern mit 8,4 % der gültigen Zweitstimmen ihre Spitzenposition. In Niederbayern und in der Oberpfalz war sie mit nur 3,5 % bzw. 3,6 % am schwächsten vertreten. In Mittelfranken erhielt die F.D.P. 7,5 % der Zweitstimmen. Sie verbesserte sich im Landesdurchschnitt um 0,1 %-Punkte und hatte dabei in vier Regierungsbezirken Gewinne zwischen 0,2 %-Punkten und 0,7 %-Punkten und in drei Bezirken Verluste zwischen 0,2 %-Punkten und 0,6 %-Punkten (Mittelfranken) aufzuweisen.

Die Wahlkreismandate (aufgrund der Erststimmen) wurden wie folgt vergeben:

	<u>Wahlkreise</u>	<u>CSU</u>	<u>SPD</u>
Oberbayern	13	12	1
Niederbayern	5	5	-
Oberpfalz	4	4	-
Oberfranken	5	4	1
Mittelfranken	6	4	2
Unterfranken	5	5	-
Schwaben	6	6	-

Wahlbeteiligung und Zweitstimmenanteile in den Regierungsbezirken
1976, 1972 und 1969

Regierungs- bezirk	Wahlbeteiligung in %			Von 100 Zweitstimmen erhielten											
				C S U			S P D			F.D.P.			Sonstige zus.		
	1976	1972	1969	1976	1972	1969	1976	1972	1969	1976	1972	1969	1976	1972	1969
	1	2	3	4	5	6	7	8	9	10	11	12	13	14	15
Oberbayern	89,2	89,6	83,5	58,6	52,7	49,8	32,0	38,7	37,9	8,4	7,7	4,9	0,8	0,9	7,5
Niederbayern	87,6	87,8	83,5	69,7	66,2	67,1	26,0	30,0	24,6	3,5	2,9	1,8	0,8	0,9	1,1
Oberpfalz	89,9	89,9	87,3	65,4	61,2	61,9	29,9	34,4	29,2	3,6	3,4	2,6	1,2	1,1	6,3
Oberfranken	91,0	90,6	86,7	55,5	50,9	50,3	39,2	43,2	39,1	4,5	4,9	3,6	0,8	1,0	7,0
Mittelfranken	89,4	89,7	85,2	51,2	45,9	46,3	40,2	44,6	39,5	7,5	8,1	5,6	1,1	1,3	8,6
Unterfranken	91,5	91,5	87,8	62,3	58,5	59,1	31,6	35,1	31,7	5,3	5,5	3,7	0,7	0,9	5,5
Schwaben	89,5	89,9	85,5	63,7	59,0	58,9	29,6	34,5	31,3	5,8	5,5	3,8	0,9	1,0	6,0
Bayern	89,6	89,8	85,2	60,0	55,1	54,4	32,8	37,8	34,6	6,2	6,1	4,1	1,0	1,0	7,0

3.3 Bayerische Großstädte

Auch für die Großstädte wurden die Ergebnisse der früheren Wahlen auf den jetzigen Gebietsstand umgerechnet, so daß die Möglichkeit eines exakten Vergleichs gegeben ist.

Die Wahlbeteiligung lag in allen Großstädten, mit Ausnahme Erlangens, unter dem Landesdurchschnitt von 89,6 %. Ausnahmslos ging sie im Vergleich zu 1972 in allen Städten zurück. In Erlangen mit 90,1 % und in Würzburg mit 89,4 % fand die Bundestagswahl 1976 das meiste Interesse, in München mit 86,4 % das geringste. Der Durchschnittswert für die bayerischen Großstädte lag bei 87,3 %. Nürnberg belegte mit 88,2 % einen mittleren Rang.

Die CSU wurde in fünf Städten stärkste Partei, 1972 war ihr dies nur in zwei Fällen gelungen. Sie erzielte mit 61,6 % in Regensburg ihren höchsten und in Fürth mit 41,5 % ihren niedrigsten Zweitstimmenanteil. Im Durchschnitt der Großstädte erhielt sie 47,5 % und wurde damit auch hier zur stärksten Partei. Gegenüber 1972 erreichte sie Zuwachsraten zwischen 6,6 %-Punkten in München und 3,6 %-Punkten in Würzburg. In Nürnberg lag ihr Zweitstimmenanteil um 5,7 %-Punkte über dem von 1972. Der Zweitstimmenzuwachs für die Großstädte zusammen lag mit 5,9 %-Punkten über dem Landesergebnis von 4,9 %-Punkten und beträchtlich über dem Bundesresultat von 3,7 %-Punkten.

Der SPD gaben in zwei Städten die meisten Wähler ihre Stimme, 1972 lag sie in fünf Städten auf dem ersten Platz. In Fürth mit 50,3 % und in Nürnberg mit 47,6 % erreichte sie die höchsten, in Regensburg mit 31,9 % den geringsten Zweitstimmenanteil. Im Gesamtergebnis für die sieben Großstädte kam sie auf 41,9 %. Beim Vergleich der Stimmenanteile von 1976 und 1972 fällt besonders der Rückgang um 7,5 %-Punkte in München auf. Die geringste Abnahme gab es in Würzburg mit 3,2 %-Punkten. In Nürnberg verlor die SPD 4,4 %-Punkte. Der Stimmenrückgang machte im Gesamtergebnis der Großstädte 6,1 %-Punkte aus, im Land Bayern 5,0 %-Punkte und im Bundesgebiet 3,2 %-Punkte.

Die F.D.P. hatte in Erlangen mit 13,0 % und in München mit 11,1 % die meisten Anhänger, in Regensburg mit nur 5,4 % die wenigsten. In Nürnberg kam sie auf einen Stimmenanteil von 7,9 %. Ihr Durchschnittsergebnis für alle Großstädte betrug 9,3 %. Verglichen mit 1972 konnte die F.D.P. in München, Augsburg und Regensburg geringe Gewinne erzielen, in den anderen Städten verlor sie dagegen Stimmen, am meisten in Nürnberg mit einem Rückgang um 1,1 %-Punkte. In den Städten insgesamt gewann sie, ebenso wie auf Landesebene, 0,1 %-Punkte hinzu, auf Bundesebene büßte sie 0,5 %-Punkte ein.

Wahlbeteiligung und Zweitstimmenanteile in den bayerischen Großstädten 1976, 1972 und 1969

Stadt	Wahlbeteiligung in %			Von 100 Zweitstimmen erhielten											
				C S U			S P D			F.D.P.			Sonstige' zus.		
	1976	1972	1969	1976	1972	1969	1976	1972	1969	1976	1972	1969	1976	1972	1969
	1	2	3	4	5	6	7	8	9	10	11	12	13	14	15
München	86,4	88,1	80,5	<u>47,2</u>	40,6	37,1	40,5	<u>48,0</u>	<u>48,7</u>	11,1	10,5	6,6	1,2	1,0	7,5
Nürnberg	88,2	89,4	84,1	43,2	37,5	37,2	<u>47,6</u>	<u>52,0</u>	<u>48,4</u>	7,9	9,0	5,7	1,3	1,5	8,7
Augsburg	88,3	88,9	84,3	<u>51,4</u>	45,9	<u>46,5</u>	41,0	<u>46,9</u>	<u>42,9</u>	6,4	6,0	3,7	1,3	1,1	6,9
Regensburg	86,7	88,6	84,1	<u>61,6</u>	<u>56,4</u>	<u>56,9</u>	31,9	37,5	33,1	5,4	4,7	2,9	1,1	1,3	7,1
Würzburg	89,4	90,5	86,9	<u>56,0</u>	<u>50,6</u>	<u>50,7</u>	37,0	40,2	37,8	8,1	8,4	5,4	0,9	0,9	6,2
Fürth	86,7	88,7	83,4	41,5	36,3	38,1	<u>50,3</u>	<u>54,9</u>	<u>48,2</u>	6,9	7,2	5,4	1,3	1,5	8,3
Erlangen	90,1	91,4	85,9	<u>44,2</u>	39,5	38,2	41,7	<u>46,4</u>	<u>46,4</u>	13,0	13,1	7,8	1,1	1,0	7,6
Großstädte zusammen	87,3	88,8	82,5	<u>47,5</u>	41,6	40,0	41,9	<u>48,0</u>	<u>46,5</u>	9,3	9,2	5,8	1,3	1,1	7,7

4. ANALYSE DES WAHLERGEBNISSES IN NÜRNBERG

4.1 Gesamtstadt und Wahlkreise

● Vergleich mit früheren Wahlergebnissen

Sowohl für die Gesamtstadt, als auch für die beiden Wahlkreise 230 (Nürnberg-Nord) und 231 (Nürnberg-Süd), wurden zu Vergleichszwecken nur solche Angaben verwendet, die bereits auf den Gebietsstand von 1976 umgerechnet sind. Wegen der nach 1972 erfolgten Neuabgrenzung der Wahlkreise darf auf die beigegebene Karte "Nürnberg: Stadtteile, Bezirke mit Wahlkreisgrenzen 1976 und 1972" verwiesen werden. Außerdem enthält das Vorschauheft auf die Bundestagswahl hierzu ausführliche Angaben. ¹⁾

Eine Rückschau, zunächst nur auf die bisherigen Bundestagswahlergebnisse, weist aus, daß die Wahlbeteiligung in Nürnberg, obwohl sie in der Grundtendenz seit 1949 anstieg, stets unter dem Landesergebnis lag. Am stärksten trat dies 1961 in Erscheinung, als die Abweichung - 3,6 %-Punkte betrug. Bei der jetzigen Wahl lag Nürnberg mit 88,2 % um 1,4 %-Punkte unter dem Landesergebnis. Gegenüber 1972 ging die Wahlbeteiligung in Nürnberg von 89,4 % um 1,2 %-Punkte auf 88,2 % zurück.

Den Verlauf der Entwicklung der Stimmenanteile der drei großen Parteien gibt die nebenstehende Tabelle wieder. Die CSU hatte hiernach 1957, als sie stärkste Partei wurde, mit Steigerungsraten von 17,7 und 11,3 %-Punkten einen Höhepunkt mit 44,2 % Stimmenanteil erreicht. Bei den vier folgenden Wahlen stabilisierte sich ihr Anteil bei Werten zwischen 39,2 % und 37,2 % und stieg schließlich bei der letzten Wahl um 5,7 %-Punkte auf 43,2 % an. Die Stimmenanteile der CSU lagen bei allen Bundestagswahlen unter dem Landesergebnis. Die größte Abweichung gab es 1965 mit 18,5 %-Punkten, die geringste 1957 mit 13,0 %-Punkten. 1976 betrug der Abstand zum Landesergebnis 16,8 %-Punkte.

Die Anteile der SPD lagen von 1953 bis 1965 mit Werten zwischen 40,2 % und 43,6 % konstant in der Gruppe "40 bis unter 45 %". Schon 1965 wurde mit einer Verbesserung um 3,5 %-Punkte der erste Schritt zum Überspringen der 45 %-Hürde getan. Über die Wahl von

1) Statistische Nachrichten der Stadt Nürnberg: S 1 '76: "Vor der Bundestagswahl 1976", Seite 4 ff.

NÜRNBERG

STADTTEILE · BEZIRKE

EINTEILUNG GEM. STADTRATSBESCHL. VOM 18.12.68 UND 24.7.74
STADT NÜRNBERG - AMT FÜR STADTFORSCHUNG UND STATISTIK

STAND SEPT. 1974

M = 1 : 60000

ZEICHENERKLÄRUNG

STADTTEIL	—	2
BEZIRK	—	21

Wahlkreis 230 (Nürnberg-Nord)

Wahlkreis 231 (Nürnberg-Süd)

Abgrenzung der
Wahlkreise :

- 1976
- 1972

Nürnberger Ergebnisse der Bundestagswahlen seit 1949 ¹⁾

(Gebietsstand: 1976)

Zweitstimmen	Bundestagswahl							
	1949	1953	1957	1961	1965	1969	1972	1976
Stimmenanteil in %	Die drei großen Parteien in Nürnberg:							
55,0 bis unter 60,0								
50,0 bis unter 55,0								
45,0 bis unter 50,0								
40,0 bis unter 45,0								
35,0 bis unter 40,0								
30,0 bis unter 35,0								
25,0 bis unter 30,0								
20,0 bis unter 25,0								
15,0 bis unter 20,0								
10,0 bis unter 15,0								
5,0 bis unter 10,0								
0,0 bis unter 5,0								
Prozentpunkte	Abstand von der stärksten zur zweitstärksten Partei:							
	22,9	7,3	2,9	0,9	6,0	11,2	14,5	4,4
	Veränderung gegenüber der Wahl vorher in Prozentpunkten:							
Stimmenanteil CSU	. +17,7	+11,3	- 5,0	- 1,6	- 0,4	+ 0,4	+ 5,7	
Stimmenanteil SPD	. + 2,0	+ 1,1	- 1,2	+ 3,5	+ 4,8	+ 3,6	- 4,4	
Stimmenanteil F.D.P.	. - 3,6	- 2,5	+ 6,6	- 5,0	- 3,9	+ 3,3	- 1,1	
Stimmenanteil übr.	. -16,0	- 9,9	- 0,5	+ 3,2	- 0,5	- 7,2	- 0,2	
Wahlbeteiligung	. + 6,3	+ 0,1	- 1,9	+ 0,8	- 0,3	+ 5,3	- 1,2	
	Abstand des Ergebnisses in Nürnberg gegenüber dem Landesdurchschnitt in Prozentpunkten:							
Stimmenanteil CSU	-14,0	-15,0	-13,0	-15,7	-18,0	-17,2	-17,6	-16,8
Stimmenanteil SPD	+15,4	+16,9	+14,9	+10,0	+10,5	+13,8	+14,2	+14,8
Stimmenanteil F.D.P.	+ 5,5	+ 4,3	+ 3,4	+ 5,8	+ 2,3	+ 1,6	+ 2,9	+ 1,7
Stimmenanteil übr.	- 7,0	- 6,2	- 5,3	- 0,2	+ 5,2	+ 1,8	+ 0,5	+ 0,4
Wahlbeteiligung	- 2,0	- 0,4	- 2,2	- 3,6	- 1,5	- 1,1	- 0,4	- 1,4

1) Quelle: Bayer. Statistisches Landesamt und eigene Daten

1969 mit einem Plus von 4,8 %-Punkten wurde schließlich 1972 bei einem Zuwachs von 3,6 %-Punkten der bisher höchste Stimmenanteil mit 55,1 % erreicht. 1976 allerdings ging der Stimmenanteil wieder um 4,4 %-Punkte zurück auf 47,6 %.

In Nürnberg war die SPD stets mit Abstand stärker als in Bayern. Am meisten ausgeprägt war dies 1953 mit einer Differenz von 16,9 %-Punkten, am wenigsten 1961 mit einem Unterschied von 10,0 %-Punkten. Bei der Wahl von 1976 lagen 14,8 %-Punkte zwischen dem Nürnberger und dem bayerischen SPD-Zweitstimmenanteil.

Die Abstände zwischen SPD und CSU bewegten sich zwischen 22,9 %-Punkten SPD-Vorsprung im Jahre 1949 und 0,9 %-Punkten im Jahre 1961. Bei der letzten Wahl hatte die SPD ein Übergewicht von 4,4 %-Punkten. Im Jahre 1957 lag die CSU um 2,9 %-Punkte vor der SPD.

Die F.D.P. erreichte ihr bisher bestes Bundestagswahlergebnis in Nürnberg 1961 mit 14,6 %, sie war am schwächsten 1969 mit 5,7 %. Nach einer Steigerung um 3,3 %-Punkte im Jahre 1972 auf 9,0 % Zweitstimmenanteil ging 1976 ihre Wählerquote um 1,6 %-Punkte auf 7,9 % zurück. Die F.D.P. schnitt in Nürnberg stets besser als in Bayern ab: 1961 lag sie hier mit 5,8 %-Punkten am weitesten über dem Landesergebnis, 1969 war der Abstand mit 1,6 %-Punkten am geringsten. Auch bei der letzten Wahl betrug er nur 1,7 %-Punkte.

Auf Seite 17 sind zusätzlich zu den Zweitstimmenergebnissen der Gesamtstadt für die bisherigen Bundestagswahlen auch die Erststimmenanteile sowie die entsprechenden Resultate für die beiden Wahlkreise 230 und 231 nach jetzigem Gebietsstand nachgewiesen. Ein Vergleich der Wertepaare der beiden Wahlkreise ergibt, daß im Wahlkreis 230 (Nord) die CSU bei allen Wahlen stärker war als im Wahlkreis 231 (Süd). Der Abstand war mit 5,5 %-Punkten 1957 am größten und 1949 mit 1,9 %-Punkten am geringsten. 1976 machte die Differenz 4,3 %-Punkte aus. Umgekehrt war das Stärkeverhältnis für die SPD. Hier lag der Maximalvorsprung für den Wahlkreis 231 (Süd) bei 7,8 %-Punkten im Wahljahr 1961, der geringste Unterschied von 4,9 %-Punkten ergab sich 1969. Bei der letzten Wahl lagen die Stimmenanteile in beiden Wahlkreisen 5,7 %-Punkte auseinander. Die F.D.P. hatte ihre bessere Position jeweils im nördlichen Wahlkreis 230. Die größte Differenz von 2,8 %-Punkten ergab

DIE ERGEBNISSE DER BUNDESTAGSWAHLEN VON 1949 BIS 1976 FÜR DIE WAHLKREISE 230 (NÜRNBERG-NORD) UND 231 (NÜRNBERG-SÜD) SOWIE FÜR DIE GESAMTSTADT NACH DEM GEBIETSSTAND VON 1976

Wahlkreis Stadt	Wahl	Wahl- betei- ligung in %	Erststimmen in %				Zweitstimmen in %			
			CSU	SPD	F.D.P.	Sonstige	CSU	SPD	F.D.P.	Sonstige
230 Nürnberg-Nord	1949	79,1	16,1	35,7	15,5	32,7	16,1	35,7	15,5	32,7
	1953	85,4	35,7	37,5	12,6	14,2	34,9	37,3	11,5	16,4
	1957	85,5	46,8	38,0	9,4	5,8	46,8	38,0	8,7	6,5
	1961	83,6	42,3	36,2	15,7	5,8	41,6	36,4	16,0	6,1
	1965	84,4	41,4	41,1	9,3	8,2	39,9	40,6	10,5	9,1
	1969	83,8	39,2	47,4	5,5	7,9	38,6	46,1	6,4	8,8
	1972	89,4	40,4	52,0	5,8	1,8	39,8	49,0	9,8	1,5
	1976	88,1	46,0	46,4	6,1	1,5	45,3	44,8	8,5	1,3
231 Nürnberg-Süd	1949	79,1	14,2	40,8	12,7	32,3	14,2	40,8	12,7	32,2
	1953	85,4	31,3	44,9	9,5	14,3	30,8	43,3	9,4	16,5
	1957	85,5	41,0	46,0	7,2	5,9	41,3	44,9	7,2	6,5
	1961	83,6	37,0	45,4	11,9	5,6	36,7	44,2	13,2	6,0
	1965	84,4	36,3	48,2	7,1	8,5	35,2	46,8	8,7	9,4
	1969	84,4	34,5	54,0	3,9	7,7	35,6	51,0	4,8	8,6
	1972	89,4	35,4	58,5	4,4	1,7	35,1	55,3	8,0	1,5
	1976	88,4	41,1	51,9	5,3	1,8	41,0	50,5	7,2	1,3
Stadt Nürnberg insgesamt	1949	79,1	15,2	38,1	14,1	32,5	15,2	38,1	14,1	32,5
	1953	85,4	33,6	41,0	11,1	14,3	32,9	40,2	10,5	16,4
	1957	85,5	44,0	41,8	8,4	5,8	44,2	41,3	8,0	6,5
	1961	83,6	39,8	40,6	13,9	5,7	39,2	40,1	14,6	6,0
	1965	84,4	38,9	44,5	8,3	8,3	37,6	43,6	9,6	9,2
	1969	84,1	37,0	50,5	4,8	7,8	37,2	48,4	5,7	8,7
	1972	89,4	38,0	55,1	5,1	1,8	37,5	52,0	9,0	1,5
	1976	88,2	43,6	49,1	5,7	1,7	43,2	47,6	7,9	1,3

Quelle: "Wahlstatistische Kreisdaten", Heft 346 b der Beiträge zur Statistik Bayerns, hg. vom Bay. Stat. Landesamt, Nov. 1975

"Die Bundestagswahl von A bis Z", Heft 353 der Beiträge zur Statistik Bayerns, hg. vom Bay. Stat. Landesamt, Juni 1976

sowie eigene Daten

sich 1949 und 1961, der geringste Unterschied ergab sich mit 1,3 %-Punkten 1976.

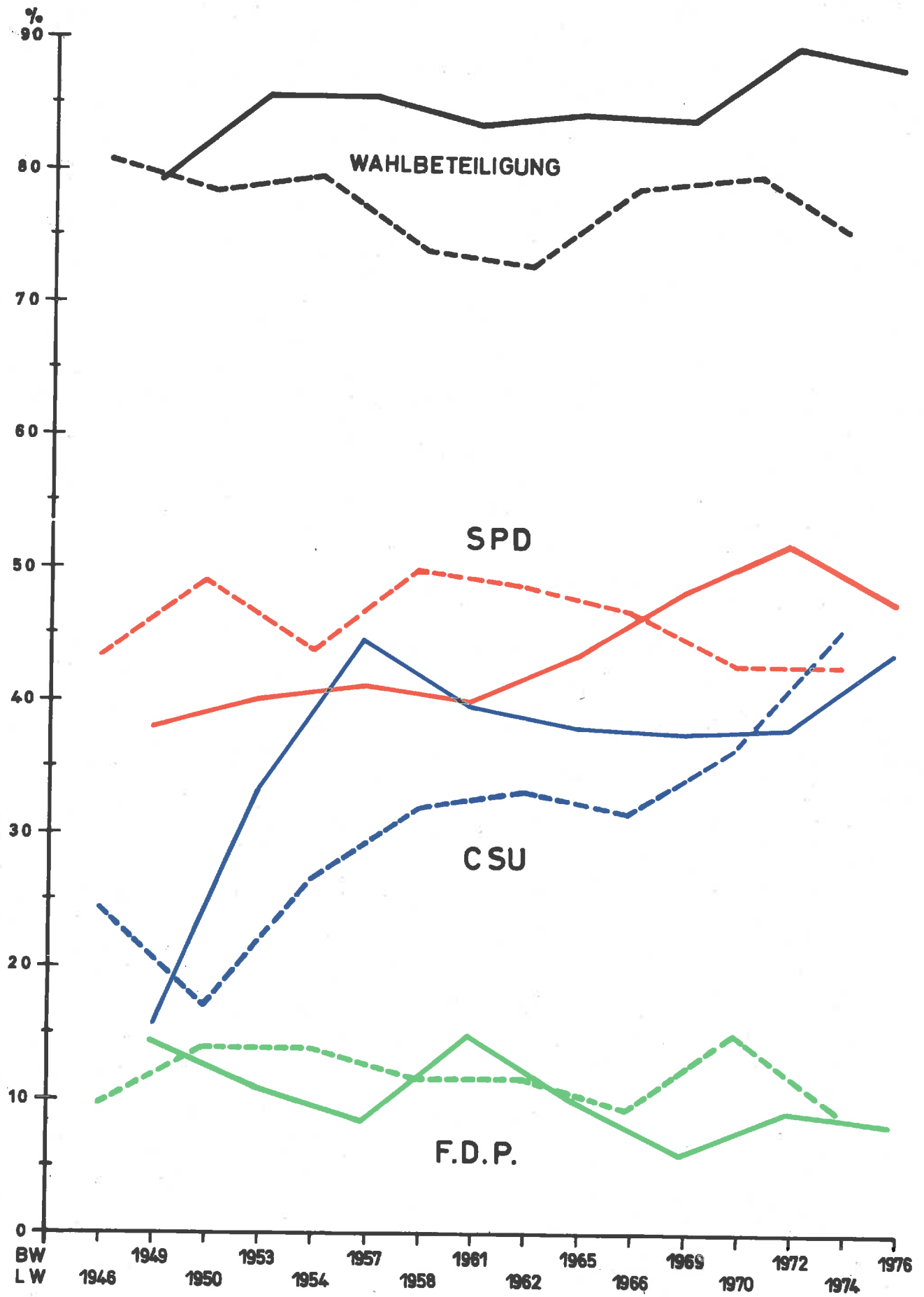
Aus einer Rückschau, die sich auf Bundestagswahl- und Landtagswahlergebnisse erstreckt, geht hervor, daß das Interesse an der Bundespolitik - abgesehen von der ersten Wahl 1949 - stets größer war als an der Landespolitik. Die Wahlbeteiligung lag bei Bundestagswahlen zwischen 79,1 % und 89,4 %, bei den Landtagswahlen streute sie zwischen den Extremwerten 72,9 % und 80,9 % (vgl. nebenstehende Grafik).

Die CSU hatte bis zu dieser Wahl bei Bundestagswahlen bessere Ergebnisse aufzuweisen als bei Landtagswahlen (Ausnahme 1949). 1976 trat ein Rückgang um 1,8 %-Punkte gegenüber dem Landtagswahlresultat von 1974 ein. Bei den Landtagswahlen hat die CSU seit 1970 nach einem einmaligen Rückgang 1966 wieder eine steigende Tendenz aufzuweisen: die Zuwachsraten betragen in diesem Jahr 5,0 %-Punkte und 1974 8,8 %-Punkte. Bei den Bundestagswahlen nahm der CSU-Stimmenanteil - nach einem dreimaligen Rückgang - 1972 um 0,4 %-Punkte und 1976 um 5,7 %-Punkte zu.

Bei der SPD lagen zunächst die Stimmenanteile bei den Landtagswahlen höher als bei den Bundestagswahlen. Allerdings geht ihr Anteil bei den Landtagswahlen seit 1958 zurück. Die Veränderung gegenüber der jeweiligen Vorwahl machte in %-Punkten aus: 1962 - 1,1, 1966 - 1,9, 1970 - 4,2. 1974 wurde wieder der gleiche Anteil wie 1970 erreicht. Dieses Verhältnis änderte sich, als nach einer beständigen Zunahme seit 1965 mit 48,4 % das bei der Landtagswahl 1966 erreichte Ergebnis um 1,5 %-Punkte übertroffen wurde. 1976 betrug der Abstand zum Ergebnis der vorhergehenden Landtagswahl 4,9 %-Punkte. Bei den Bundestagswahlen gab es 1965, 1969 und 1972 Zunahmen um 3,5, 4,8 und 3,6 %-Punkte, 1976 dagegen eine Abnahme um 4,4 %-Punkte.

Bei der F.D.P. zeichnete sich im Verhältnis der Stimmenanteile bei Landtagswahlen und bei Bundestagswahlen zunächst keine einheitliche Entwicklung ab, doch lagen bei den drei letzten Bundestagswahlen die Anteile jeweils unter denen der voraufgegange- nen Landtagswahl. 1976 betrug bei 7,9 % Zweitstimmenanteil der Rückstand zur Landtagswahl 1974 einen Prozentpunkt. Nach einer

Wahlbeteiligung und Stimmenanteile der drei großen Parteien bei den Landtags- und Bundestagswahlen seit 1946 in Nürnberg



Bundestagswahlen (BW) ———
Landtagswahlen (LW) - - - -

Die Ergebnisse der Landtags- und Bundestagswahlen seit 1946 in Nürnberg ¹⁾ (Gebietsstand: 1976)

Wahl	2)	von 100 gültigen Stimmen entfallen auf				
		CSU	SPD	F.D.P.	Sonstige	darunter:
LW 46	M	24,2	43,4	9,3	23,1	KPD 12,2
LW 50	E	15,8	49,3	13,8	21,1	WAV 6,2
	M	16,8	49,0	13,6	20,6	WAV 6,0
LW 54	E	25,8	43,8	14,0	16,4	KPD 5,8
	M	26,1	43,8	13,8	16,3	KPD 5,8
LW 58	E	31,4	50,0	11,4	7,3	BHE 2,9
	M	31,6	49,8	11,3	7,3	BHE 2,9
LW 62	E	32,6	48,9	11,4	7,1	DFU 2,8
	M	32,8	48,7	11,4	7,0	DFU 2,7
LW 66	E	31,0	47,2	8,7	13,1	NPD 13,1
	M	31,1	46,9	9,1	13,0	NPD 13,0
LW 70	E	36,1	44,1	13,3	6,5	NPD 4,7
	M	36,1	42,7	14,7	6,5	NPD 4,6
LW 74	E	44,9	43,4	8,3	3,3	NPD 1,5
	M	45,0	42,7	8,9	3,4	NPD 1,5

Wahl	2)	von 100 gültigen Stimmen entfallen auf				
		CSU	SPD	F.D.P.	Sonstige	darunter:
BW 49	Z	15,2	38,1	14,1	32,5	WAV 17,1
BW 53	E	33,6	41,0	11,1	14,3	DRP 4,7
	Z	32,9	40,2	10,5	16,4	DRP 4,9
BW 57	E	44,0	41,8	8,4	5,8	BHE 2,7
	Z	44,2	41,3	8,0	6,5	BHE 2,7
BW 61	E	39,8	40,6	13,9	5,7	DFU 3,2
	Z	39,2	40,1	14,6	6,0	DFU 3,3
BW 65	E	38,9	44,5	8,3	8,3	NPD 5,4
	Z	37,6	43,6	9,6	9,2	NPD 5,9
BW 69	E	37,0	50,5	4,8	7,8	NPD 6,2
	Z	37,2	48,4	5,7	8,7	NPD 7,0
BW 72	E	38,0	55,1	5,1	1,8	NPD 1,0
	Z	37,5	52,0	9,0	1,5	NPD 0,9
BW 76	E	43,6	49,1	5,7	1,8	DKP 0,7
	Z	43,2	47,6	7,9	1,3	NPD 0,6

1) Quelle: Bayer. Statistisches Landesamt und eigene Daten

2) Art der Stimmenanteile: E = Erststimmen

M = Mittelwert aus Erst- und Zweitstimmen

Z = Zweitstimmen

Zunahme der Stimmenanteile bei den vorletzten Landtags- und Bundestagswahlen waren diese 1974 und 1976 wieder rückläufig. Die Einbuße bei der Landtagswahl machte 3,2 %-Punkte, bei der Bundestagswahl 1,1 %-Punkte aus.

● Wahlberechtigte, Wähler und Wahlbeteiligung

Die Zahl der Wahlberechtigten in Nürnberg betrug 357 169, wovon 182 358 (51,1 %) auf den Wahlkreis 230 (Nord) und 174 811 (48,9 %) auf den Wahlkreis 231 (Süd) entfielen. Im Vergleich zu 1972 hat die Zahl der Wahlberechtigten um 10 876 oder 3,0 % abgenommen. Von den Wahlberechtigten insgesamt waren 157 104 oder 44,0 % Männer und 200 065 oder 56,0 % Frauen, auf je 100 männliche Wahlberechtigte entfielen also 127 weibliche.

Von ihrem Stimmrecht machten 315 159 Wähler Gebrauch, davon 160 609 im Wahlkreis 230 (Nord) und 154 550 im Wahlkreis 231 (Süd). Der Frauenanteil war bei den Wählern mit 55,7 % geringfügig niedriger als bei den Wahlberechtigten. Die Zahl der Wähler ging im Vergleich zu 1972 um 13 902 oder 4,2 % zurück.

Die Wahlbeteiligung für die Gesamtstadt lag mit 88,2 % um 1,2 %-Punkte unter der Wahlbeteiligung von 89,4 % im Jahre 1972. Sie war im Wahlkreis 230 (Nord) mit 88,1 % etwas niedriger als im Wahlkreis 231 (Süd) mit 88,4 %.

Die Wahlbeteiligung der Männer betrug in der Gesamtstadt 88,8 %, die der Frauen 87,8 %, der Abstand somit einen Prozentpunkt. Im Wahlkreis 230 (Nord) machte dieser Unterschied nur 0,4 %-Punkte aus, im Wahlkreis 231 (Süd) dagegen betrug der Vorsprung für die Männer 1,7 %-Punkte.

Wahlberechtigte, Wähler und Wahlbeteiligung 1976, 1972 und 1969

Wahlkreis Stadt	Wahlberechtigte			Wähler			Wahlbeteiligung		
	ins- gesamt	darunter Frauen		ins- gesamt	darunter Frauen		ins- gesamt	Männer	Frauen
		Zahl	%		Zahl	%			
1	2	3	4	5	6	7	8	9	
Wahlkreis 230	182 358	103 951	57,0	160 609	91 386	56,9	88,1	88,3	87,9
Wahlkreis 231	174 811	96 114	55,0	154 550	84 238	54,5	88,4	89,3	87,6
Nürnberg 1976	357 169	200 065	56,0	315 159	175 627	55,7	88,2	88,8	87,8
1972	368 045	206 594	56,1	329 061	184 847	56,2	89,4	89,3	89,5
1969 ¹⁾	355 431	201 175	56,6	298 800	166 432	55,7	84,1	85,8	82,7

1) 18- bis 21-jährige nicht wahlberechtigt

Bei der Bundestagswahl 1976 wurde in Nürnberg für insgesamt 29 Wahlbezirke eine repräsentative Statistik über die Wahlbeteiligung und über die Stimmabgabe nach dem Alter und nach dem Geschlecht der Wähler durchgeführt. Erfaßt wurden hiervon 20 800 Personen oder 5,8 % aller Wahlberechtigten, davon entfielen 9 879 Wahlberechtigte in 14 Wahlbezirken auf den Wahlkreis 230 (Nord) und 10 921 Wahlberechtigte in 15 Wahlbezirken auf den Wahlkreis 231 (Süd). Ein Vergleich des Resultats der Auswahlbezirke mit dem Gesamtstadtergebnis ergibt eine um 1,3 %-Punkte höhere Wahlbeteiligung für die Auswahlbezirke. Vergleichszahlen aus der Bundestagswahl von 1972 stehen leider nicht zur Verfügung, da seinerzeit nur in einem einzigen Nürnberger Wahlbezirk derartige Erhebungen angestellt wurden und diese nicht zur Veröffentlichung freigegeben wurden.

Am wenigsten Interesse an der Wahl bekundeten wieder die jüngeren Wähler zwischen 18 und 25 Jahren mit einer Wahlbeteiligung von 82,5 %. Speziell die Frauen dieser Altersgruppe mit nur 81,5 % trugen zu dieser geringen Quote bei. Auffällig sind hier die unterschiedlichen Wähleranteile in den beiden Wahlkreisen: Im Norden betrug die Wahlbeteiligung von Männern und Frauen dieser Altersgruppe immerhin 84,7 %, im Süden dagegen nur 80,8 %. Besonders negativ fällt dabei die Wählerquote der jungen Frauen im Wahlkreis 231 (Süd) von nur 79,2 % gegenüber 84,8 % im Wahlkreis 230 (Nord) auf.

In der dann folgenden Altersgruppe für 25- bis 35-jährige liegt die Wahlbeteiligung bei 84,9 %, also um 2,4 %-Punkte höher, wobei sich im Durchschnitt aller Auswahlbezirke kaum ein Unterschied in der Wahlbeteiligung der Geschlechter ergibt. In den erfaßten Bezirken des Wahlkreises 231 (Süd) allerdings liegen die Frauen mit 85,9 % deutlich vor den Männern mit 83,6 %, in Nürnberg-Nord dagegen die 25- bis 35-jährigen Männer mit 87,0 % vor den Frauen mit 83,5 %.

Mit steigendem Alter nahm auch der Wahleifer zu und erreichte bei den 45- bis 60-jährigen mit 92,6 % Wahlbeteiligung seinen Höchstwert, wobei die Männer dieses Alters mit 93,7 % die Frauen noch um nahezu 2 %-Punkte übertrafen. Im südlichen Wahlkreis 231 war die Wahlbeteiligung bei dieser und bei der folgenden Altersgruppe höher als im Wahlkreis 230 (Nord); bei den zwei unteren Altersgruppen war es umgekehrt gewesen.

Von den 60-jährigen und älteren Stimmberechtigten beteiligten sich 90,4 % an der Wahl. Mit 92,8 % übertrafen die Männer die Frauen um 3,6 %-Punkte.

Wahlbeteiligung der Männer und Frauen nach dem Alter

(Ergebnis aus 29 Auswahlbezirken)

Alter (von .. bis unter .. Jahre)	Gesamtstadt			Wahlkreis 230 (Nord)			Wahlkreis 231 (Süd)		
	Männer und Frauen zus.	Männer	Frauen	Männer und Frauen zus.	Männer	Frauen	Männer und Frauen zus.	Männer	Frauen
	1	2	3	4	5	6	7	8	9
18 - 25	82,5	83,5	81,5	84,7	84,7	84,8	80,8	82,6	79,2
25 - 35	84,9	85,0	84,9	85,1	87,0	83,5	84,8	83,6	85,9
35 - 45	91,0	91,2	90,8	91,0	90,4	91,5	91,0	91,7	90,3
45 - 60	92,6	93,7	91,8	92,2	93,7	91,1	93,0	93,7	92,5
60 und älter	90,4	92,8	89,2	90,1	92,8	88,8	90,9	92,8	89,7
insgesamt	89,5	90,3	88,8	89,6	90,1	88,7	89,3	90,0	88,9

● Nichtwähler und Falschwähler

Stimmenausfälle kommen zustande durch Nichtwähler einerseits und durch Falschwähler (ungültige Stimmen) andererseits. Während bei Nichtwählern natürlich Erst- und Zweitstimme verloren gehen, sind die Ausfallquoten durch Falschwähler bei beiden Stimmarten recht unterschiedlich.

Die Ausfallquote durch Nichtwähler betrug im Stadtgebiet 11,8 %, sie war im Wahlkreis 230 (Nord) mit 11,9 % etwas höher als im Wahlkreis 231 (Süd) mit 11,6 %. Im Vergleich zu 1972 war ein Anstieg um 1,2 %-Punkte zu registrieren.

Nahezu gleich groß war der Ausfall durch ungültige Erststimmen in den beiden Wahlkreisen. In der Gesamtstadt waren 0,9 % aller abgegebenen Erststimmen ungültig, 1972 waren es 1,2 % gewesen.

Auch bei den Zweitstimmen konnte ein leichter Rückgang des Anteils an ungültigen Stimmen verbucht werden. Nach 0,6 % im Jahre 1972 waren es 1976 nur noch 0,5 %. Dieser Anteil lag in beiden Wahlkreisen gleich hoch.

Nichtwähler und Falschwähler bzw. ungültige Stimmen

Wahlkreis Stadt	Nichtwähler		Erststimmen			Zweitstimmen		
	Zahl	in % der Wahl- berech- tigten	ungültige		Ausfall in % durch Sp. 1 + Sp. 3	ungültige		Ausfall in % durch Sp. 1 + Sp. 6
			Zahl	% der Wäh- ler		Zahl	% der Wäh- ler	
1	2	3	4	5	6	7	8	
Wahlkrs.230	21 749	11,9	1 351	0,8	12,7	764	0,5	12,3
231	20 261	11,6	1 358	0,9	12,4	780	0,5	12,0
Nürnberg 76	42 010	11,8	2 709	0,9	12,5	1 544	0,5	12,2
72	38 984	10,6	3 793	1,2	11,6	1 954	0,6	11,1
69	56 631	15,9	15 487	5,2	20,3	5 810	1,9	17,6

Eine Auswertung der Stimmzettel mit ungültigen Stimmen der 29 repräsentativen Wahlbezirke ergab, daß diese zu einem Drittel von Männern und zu zwei Dritteln von Frauen abgegeben worden waren. Bei 35 % der Stimmzettel waren Erst- und Zweitstimme ungültig, bei 51 % nur die Erststimme und bei 14 % nur die Zweitstimme. Häufigster Ausfallgrund war "leer oder durchgestrichen". Bei den Zweitstimmen betrug die Ausfallquote in den Auswahlbezirken insgesamt 0,4 %. Sie war am höchsten bei den 35- bis 45-jährigen mit 1,2 %, am geringsten bei den 25- bis 35-jährigen mit weniger als 0,1 %. Letzteres entsprach noch am ehesten den Erwartungen, doch die höchste Ausfallquote hätte man eigentlich in der Gruppe der ältesten Wähler von 60 und mehr Jahren vermutet. Diese hatten indes mit 0,8 % ungültigen Zweitstimmen auch noch weniger Ausfälle zu verzeichnen als die Gruppe der 45- bis 60-jährigen mit 1,1 %.

Die Jungwähler zwischen 18 und 25 Jahren gaben 0,2 % ungültige Zweitstimmen ab.

Bei der relativ geringen Anzahl der hier erfaßten Fälle haben diese Angaben allerdings nur beschränkten Aussagewert.

● Wahl der Direktkandidaten in den Wahlkreisen

Als Direktkandidaten stellten sich in den beiden Nürnberger Wahlkreisen die folgenden Bewerber zur Wahl (Nennung in der Reihenfolge wie auf den Stimmzetteln):

Partei	Wahlkreis 230 (Nürnberg-Nord)	Wahlkreis 231 (Nürnberg-Süd)
CSU	Dr. Schneider, Oscar Reg.Direktor a.D. * 3. 6.1927	Höffkes, Peter Rechtsanwalt * 9. 4.1927
SPD	Batz, Hans Schweißer *23. 6.1927	Lutz, Egon Redakteur *16. 1.1934
F.D.P.	Murawski, Klaus Peter Student *17. 5.1950	Unger, Wolfram Verw.-Angestellter *21. 2.1938
AUD	Franzkowiak, Christa techn. Zeichnerin *24.12.1949	Burgmann, Dieter Ingenieur * 7. 8.1939
DKP	Höltz, Bernhard Kontrolleur * 6. 1.1927	Stiefvater, Herbert Journalist *25. 9.1930
KPD	-	Krollikowsky, Roland Schlosser * 6.11.1952
NPD	Schopp, Helmut Bundesbahnbeamter *20. 4.1924	Eckhardt, Heinz kfm. Angestellter *16. 8.1919

Nach den Bestimmungen des Bundeswahlgesetzes war direkt in den Bundestag gewählt, wer in seinem Wahlkreis die meisten Erststimmen erhalten hatte.

Dies waren im Wahlkreis 230 (Nürnberg-Nord) Herr Hans Batz (SPD) mit 46,4 % der gültigen Erststimmen und im Wahlkreis 231 (Nürnberg-Süd) Herr Egon Lutz (SPD) mit 51,9 % Stimmenanteil. Beide konnten damit ihren Erfolg von 1972 wiederholen, mußten sich dabei allerdings mit geringeren Stimmenanteilen als bei der Vorwahl begnügen. Hans Batz verlor 5,6 %-Punkte und Egon Lutz 6,6 %-Punkte.

Der Abstand zu den Kandidaten der zweitstärksten Partei war erheblich geringer als 1972. Im Wahlkreis 230 (Nord) sank er von 11,6 %-Punkten auf 0,4 %-Punkte ab und im Wahlkreis 231 (Süd) ging er von 23,1 %-Punkten auf 11,6 %-Punkte zurück.

Die Verteilung der Erststimmen bei den Bundestagswahlen 1976, 1972 und 1969

Partei	Nürnberg				Wahlkreis 230 (Nord)				Wahlkreis 231 (Süd)			
	1 9 7 6		1972	1969	1 9 7 6		1972	1969	1 9 7 6		1972	1969
	Zahl	%	%	%	Zahl	%	%	%	Zahl	%	%	%
	1	2	3	4	5	6	7	8	9	10	11	12
CSU	136 202	43,6	38,0	37,0	73 293	46,0	40,4	39,2	62 909	41,1	35,4	34,5
SPD	153 332	49,1	55,1	50,5	73 838	46,4	52,0	47,4	79 494	51,9	58,5	54,0
F.D.P.	17 766	5,7	5,1	4,8	9 683	6,1	5,8	5,5	8 083	5,3	4,4	3,9
AUD	836	0,3	-	-	473	0,3	-	-	363	0,2	-	-
DKP	2 168	0,7	0,7	-	987	0,6	0,7	-	1 181	0,8	0,7	-
KPD	166	0,1	-	-	-	-	-	-	166	0,1	-	-
NPD	1 980	0,6	1,0	6,2	984	0,6	1,0	6,3	996	0,7	1,1	6,0
Sonstige	-	-	0,1	1,6	-	-	0,2	1,7	-	-	-	1,6
insgesamt	312 450	100	100	100	159 258	100	100	100	153 192	100	100	100

Im Gesamtstadtergebnis konnten die SPD-Bewerber zwar mit 49,1 % der gültigen Erststimmen den höchsten Stimmenanteil erzielen, doch ging dieser im Vergleich zu 1972 um 6,0 %-Punkte zurück. Der Abstand zur CSU als zweitstärkster Partei betrug 5,5 %-Punkte, 1972 hatte er 17,1 %-Punkte ausgemacht.

Bei den CSU-Kandidaten erhielt Dr. Schneider im Wahlkreis 230 (Nord) 46,0 % der Erststimmen, d. s. um 5,6 %-Punkte mehr als 1972. Er hatte nur 545 Erststimmen weniger aufzuweisen als der Gewinner des Wahlkreissitzes Hans Batz. Im Wahlkreis 231 (Süd) kam Peter Höffkes auf einen Erststimmenanteil von 41,1 % und verbesserte damit das 1972 erzielte Resultat um 5,7 %-Punkte. Im Gesamtstadtergebnis stieg der Erststimmenanteil der CSU von 38,0 % auf 43,6 % um 5,6 %-Punkte an.

Obwohl schon vor der Wahl praktisch feststand, daß die Bewerber von SPD und CSU das Rennen um die Wahlkreismandate unter sich austragen würden, gingen doch 22 914 oder 7,4 % der gültigen Erststimmen an die Bewerber anderer Parteien und damit ins Leere. Nur ein relativ geringer Anteil der Wähler war sich dieser Tatsache bewußt und vergab seine Erststimme an einen der aussichtsreichen Kandidaten, während er mit der Zweitstimme eine kleinere Partei wählte. Fast 1 200 Erststimmen wurden erst gar nicht vergeben und waren damit ungültig.

Außer der F.D.P. hatten alle Parteien mehr Erststimmen als Zweitstimmen. Besonders die SPD-Bewerber mit einem Plus von 4 120 Stimmen profitierten hiervon, während die CSU-Kandidaten sich mit einem Überschuß von 723 Stimmen in der Gesamtstadt zufrieden geben mußten. Für die vier Hauptbewerber ergaben sich folgende Werte (+ = mehr, - = weniger Erst- als Zweitstimmen):

	<u>Wahlkreis 230 (Nord)</u>		<u>Wahlkreis 231 (Süd)</u>	
CSU:	Dr. Schneider	+ 855	Höffkes	- 132
SPD:	Batz	+ 2 237	Lutz	+ 1 883

Bei der Wahl im Jahre 1972 hatten in der Gesamtstadt die CSU-Bewerber knapp 1 000 mehr Stimmen als ihre Partei, die SPD-Kandidaten konnten sogar einen Überschuß von fast 9 000 Stimmen für sich verbuchen, hauptsächlich von F.D.P.-Zweitstimmenwählern.

Unterschiede zwischen Erst- und Zweitstimmen bei der Bundestagswahl 1976 in Nürnberg

	ins- gesamt	davon für			
		CSU	SPD	F.D.P.	Sonst. zus.
	1	2	3	4	5
Gültige Erststimmen	312 450	136 202	153 332	17 766	5 150
Gültige Zweitstimmen	313 615	135 479	149 212	24 643	4 281
mehr Erst- als Zweitstimmen	-	723	4 120	-	869
mehr Zweit- als Erststimmen	1 165	-	-	6 877	-

Anhand der Ergebnisse aus den 29 ausgewählten Wahlbezirken wurde für Nürnberg erstmals die Problematik der Vergabe von Erst- und Zweitstimme noch weiter untersucht. Von den erfaßten 16 311 Wählern (= 5,2 % aller Wähler) gaben 94,2 % Erst- und Zweitstimme der gleichen Partei und nur 5,8 % machten von der Möglichkeit des Stimmensplittings Gebrauch. Der Anteil der Frauen mit gleicher Erst- und Zweitstimme lag mit 94,8 % höher als der bei den Männern mit 93,3 %. Als parteitreueste Wähler erwies sich die Gruppe der über 60-jährigen, die zu 97,1 % ihre beiden Stimmen in gleicher Weise vergab, am meisten variierten die jüngeren Wähler zwischen 18 und 25 Jahren und zwischen 25 und 35 Jahren mit unterschiedlicher Stimmabgabe in 9,2 % bzw. 9,6 % aller Fälle.

Bei der unterschiedlichen Stimmenvergabe kam am häufigsten die Kombination Erststimme SPD/Zweitstimme F.D.P. vor. Sie wurde von 2,3 % aller erfaßten Wähler vorgenommen, wobei wiederum die Männer mit 2,8 % einen wesentlich höheren Anteil stellten als die Frauen mit 1,9 %. Von den jüngeren Wählern im Alter von 18 bis 35 Jahren vergaben sogar rund 4,5 % ihre Stimmen in dieser Weise.

Mit großem Abstand folgte als weitere Kombination unterschiedlicher Stimmenvergabe die Paarung Erststimme CSU/Zweitstimme F.D.P.. Auf diese Weise gaben 0,7 % der Wähler ihr Votum ab. Die Abweichungen bei den einzelnen Geschlechts- und Altersgruppen waren hier nicht so gravierend wie bei der zuerst genannten Kombination, lediglich die älteren Wähler fielen mit 0,3 % auch hier aus dem Rahmen. Außerdem wurde diese Stimmenverteilung von Frauen stärker bevorzugt als von Männern.

Der noch verbleibende Rest von Kombinationswählern hatte bei einer Vielzahl von weiteren möglichen Variationen jeweils nur ganz geringe Anteile aufzuweisen.

Die Vergabe der Erst- und Zweitstimmen nach Alter und Geschlecht
(Ergebnis aus 29 Auswahlbezirken)

von .. bis unter .. Jahre	von je 100 Wählern nebenstehenden Alters vergaben											
	Erst- und Zweitstimme gleich			Erst- und Zweitstimme verschieden								
				insgesamt			Erststimme SPD/ Zweitstimme F.D.P.			Erststimme CSU/ Zweitstimme F.D.P.		
	zu- sammen	Männer	Frauen	zu- sammen	Männer	Frauen	zu- sammen	Männer	Frauen	zu- sammen	Männer	Frauen
1	2	3	4	5	6	7	8	9	10	11	12	
18 - 25	90,8	89,8	91,6	9,2	10,2	8,4	4,4	4,7	4,1	0,7	0,5	0,8
25 - 35	90,4	89,9	90,9	9,6	10,1	9,1	4,5	5,1	3,9	0,8	0,9	0,8
35 - 45	92,8	92,0	93,4	7,2	8,0	6,6	2,9	3,3	2,5	0,9	0,6	1,1
45 - 60	94,5	94,6	94,4	5,5	5,4	5,6	1,9	2,2	1,6	0,9	0,8	0,9
60 u.m.	97,1	96,4	97,5	2,9	3,6	2,5	0,8	0,9	0,7	0,3	0,3	0,3
insges.	94,2	93,3	94,8	5,8	6,7	5,2	2,3	2,8	1,9	0,7	0,6	0,7

● Verteilung der Zweitstimmen

Anders als bei der letzten Wahl gab es 1976 mehr Landeslisten von Parteien als Bewerber in Nürnbergs Wahlkreisen. Allerdings erzielten die vier Parteien ohne Direktkandidaten zusammen in Nürnberg nur 339 oder 0,1 % aller Zweitstimmen.

Die Verteilung der Zweitstimmen bei den Bundestagswahlen 1976, 1972 und 1969

Partei	Nürnberg				Wahlkreis 230 (Nord)				Wahlkreis 231 (Süd)			
	1 9 7 6		1972	1969	1 9 7 6		1972	1969	1 9 7 6		1972	1969
	Zahl	%	%	%	Zahl	%	%	%	Zahl	%	%	%
	1	2	3	4	5	6	7	8	9	10	11	12
CSU	135 479	43,2	37,5	37,2	72 438	45,3	39,8	38,6	63 041	41,0	35,1	35,6
SPD	149 212	47,6	52,0	48,4	71 601	44,8	49,0	46,1	77 611	50,5	55,3	51,0
F.D.P.	24 643	7,9	9,0	5,7	13 626	8,5	9,8	6,4	11 017	7,2	8,0	4,8
AUD	441	0,1	-	-	222	0,1	-	-	219	0,1	-	-
AVP	47	0,0	-	-	23	0,0	-	-	24	0,0	-	-
C.B.V.	106	0,0	-	-	65	0,0	-	-	41	0,0	-	-
DKP	1 483	0,5	0,5	-	776	0,5	0,5	-	707	0,5	0,4	-
EAP	41	0,0	-	-	20	0,0	-	-	21	0,0	-	-
5%-Block	145	0,0	-	-	84	0,1	-	-	61	0,0	-	-
KPD	263	0,1	-	-	127	0,1	-	-	136	0,1	-	-
NPD	1 755	0,6	0,9	7,0	863	0,5	0,9	7,1	892	0,6	1,0	6,9
Sonstige	-	-	0,1	1,7	-	-	0,1	1,8	-	-	0,1	1,7
insgesamt	313 615	100	100	100	159 845	100	100	100	153 770	100	100	100

Stärkste Partei im Bereich der Gesamtstadt wurde die SPD mit 47,6 % der gültigen Zweitstimmen. Verglichen mit 1972 ging der Stimmenanteil der SPD von 52,0 % um 4,4 %-Punkte zurück. Der Abstand zur zweitstärksten Partei, der CSU, schrumpfte auf ebenfalls 4,4 %-Punkte gegenüber 14,5 %-Punkten 1972. Die CSU erhielt 43,2 % aller Zweitstimmen und verbesserte sich damit von 37,5 % im Jahre 1972 um 5,7 %-Punkte. Die F.D.P. belegte mit 7,9 % wieder Platz 3. An gleicher Stelle lag sie auch 1972 mit 9,0 %, ihr Stimmenanteil verminderte sich um 1,1 %-Punkte. Die übrigen acht Parteien konnten zusammen nur 1,3 % der Stimmen auf sich vereinen. Erwähnenswert sind hier nur die NPD mit 0,6 % (1972: 0,9 %) und die DKP mit 0,5 % (1972: 0,5 %).

Der Zug zum Zweiparteiensystem (bzw. zu den drei im Bundestag vertretenen Parteien) hält damit seit 1961 unvermindert an.

Wie die folgende Zusammenstellung erkennen läßt, konnten diese großen Parteien zusammen den bisher größten Teil der Wähler für sich gewinnen.

Summierte Zweitstimmenanteile in Nürnberg

Summe für	1961	1965	1969	1972	1976
	1	2	3	4	5
CSU + SPD	79,3	81,2	85,6	89,5	90,8
CSU + SPD + F.D.P.	93,9	90,8	91,3	98,5	98,7

Im Wahlkreis 230 (Nürnberg-Nord) kam die CSU mit 45,3 % auf Platz 1 vor der SPD mit 44,8 %. Es folgte die F.D.P. mit 8,5 %. Die Veränderungen gegenüber 1972 betragen für die CSU + 5,5 %-Punkte, für die SPD - 4,2 %-Punkte und für die F.D.P. - 1,3 %-Punkte.

Im Wahlkreis 231 (Nürnberg-Süd) behauptete die SPD ihre führende Position. Sie errang mit 50,5 % die absolute Mehrheit vor der CSU mit 41,0 % und der F.D.P. mit 7,2 %. Trotz des Erfolges mußte die SPD einen Rückgang ihres Stimmenanteils seit 1972 um 4,8 %-Punkte hinnehmen, auch die F.D.P. büßte 0,8 %-Punkte ein. Dagegen nahm der CSU-Zweitstimmenanteil um 4,9 %-Punkte zu.

Die Zweitstimmenverteilung bei Männern und Frauen nach dem Alter konnte in 29 Wahlbezirken des Stadtgebietes untersucht werden. In diesen Wahlbezirken gingen 16 227 gültige Zweitstimmen, d. s. 5,2 % aller gültigen Zweitstimmen, ein. Das Ergebnis in diesen Auswahlbezirken entsprach annähernd dem Gesamtstadtergebnis, mit gewissen Abweichungen bei den Stimmenanteilen von CSU und SPD. Von je 100 gültigen Zweitstimmen entfielen auf

	<u>CSU</u>	<u>SPD</u>	<u>F.D.P.</u>	<u>Sonstige zus.</u>
in den Auswahlbezirken	42,0	49,1	7,7	1,3
in der Gesamtstadt	43,2	47,6	7,9	1,3

Die CSU erhielt von der Wählerschaft der Auswahlbezirke bei den Frauen mit 42,3 % mehr Stimmen als bei den Männern mit 41,5 %.

Sie wurde am meisten bevorzugt von der Gruppe der über 60-jährigen mit 43,8 %, wobei der Unterschied zwischen männlichen und weiblichen Wählern nur 0,2 %-Punkte ausmachte. Den geringsten Stimmenanteil erzielte die CSU bei den jungen Wählern von 18 bis 25 Jahren mit nur 33,7 %, auch hier war die Differenz der Stimmenanteile von Männern und Frauen mit 0,4 %-Punkten nur gering.

Auch für die SPD stimmten mit 49,5 % mehr Frauen als Männer mit 48,5 %. In der altersmäßigen Gliederung ergab sich indes für die SPD eine ganz andere Schichtung als für die Wählerschaft der CSU. Hatten dort mit zunehmendem Alter auch die Stimmenanteile zugenommen, so begann die SPD in der unteren Altersgruppe von 18 bis 25 Jahren mit ihrem Höchststimmenanteil von 54,9 %. Dann sanken ihre Anteile bis zum Niedrigstwert von 47,1 % für die 35- bis 45-jährigen und kletterten schließlich wieder auf 49,9 % für die Wähler von 60 und mehr Jahren. In drei der fünf Altersgruppen hatten die weiblichen SPD-Wähler ein Übergewicht (am stärksten bei den 18- bis 25-jährigen mit 2,1 %-Punkten), einmal waren die Stimmenanteile gleich und nur bei den 35- bis 45-jährigen waren die Männer um 0,4 %-Punkte stärker.

Die F.D.P. wurde von den Männern bevorzugt. Diese übertrafen mit 8,3 % erreichten Zweitstimmen die Frauen um 1,1 %-Punkte. Ihr bestes Resultat erzielte die F.D.P. bei den 25- bis 35-jährigen mit 10,4 % (für Männer und Frauen gleich), am wenigsten Stimmen erhielt sie von den über 60-jährigen mit 5,1 %, wobei die Frauen sogar mit nur 4,8 % für sie stimmten.

Für die sonstigen Parteien zusammen werden die Ergebnisse nachstehend ebenfalls mitgeteilt, doch sind hier die den Prozentwerten zugrundeliegenden absoluten Zahlen so klein, daß der Erkenntniswert kaum von praktischem Nutzen ist.

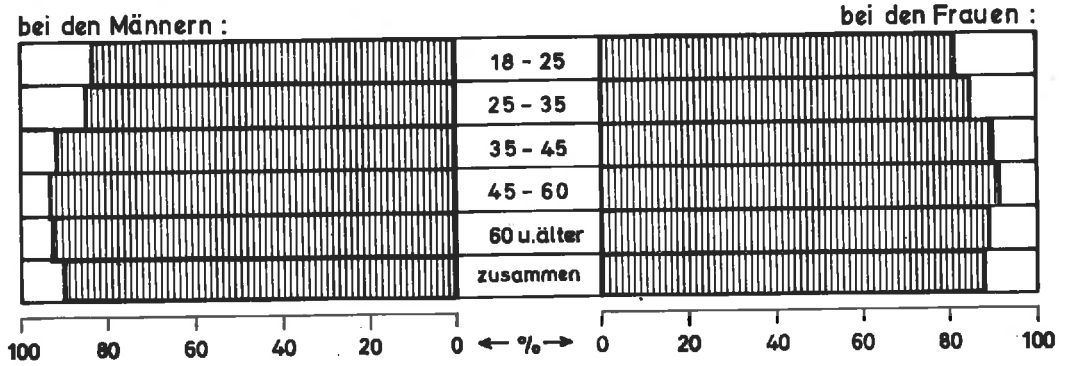
Um festzustellen, ob das Wählerverhalten in den Innenstadtbezirken sich von dem in den Außenstadtbezirken wesentlich unterscheidet, wurden die Ergebnisse von 16 Auswahlbezirken aus dem Zentrum in gleicher Weise aufbereitet wie die Resultate für die Gesamtstadt. Die auftretenden Unterschiede waren jedoch sehr gering und können bei der relativ schmalen Untersuchungsbasis auch zufälliger Art sein. So betragen die Abweichungen gegenüber den Zweitstimmenanteilen in der nachfolgenden Tabelle für die CSU + 0,7 %-

Ergebnisse der Auswahlbezirke bei der Bundestagswahl 1976 in Nürnberg

Von je 100 Wahlberechtigten nachstehend genannter Altersgruppen waren

Wähler 

Nichtwähler 

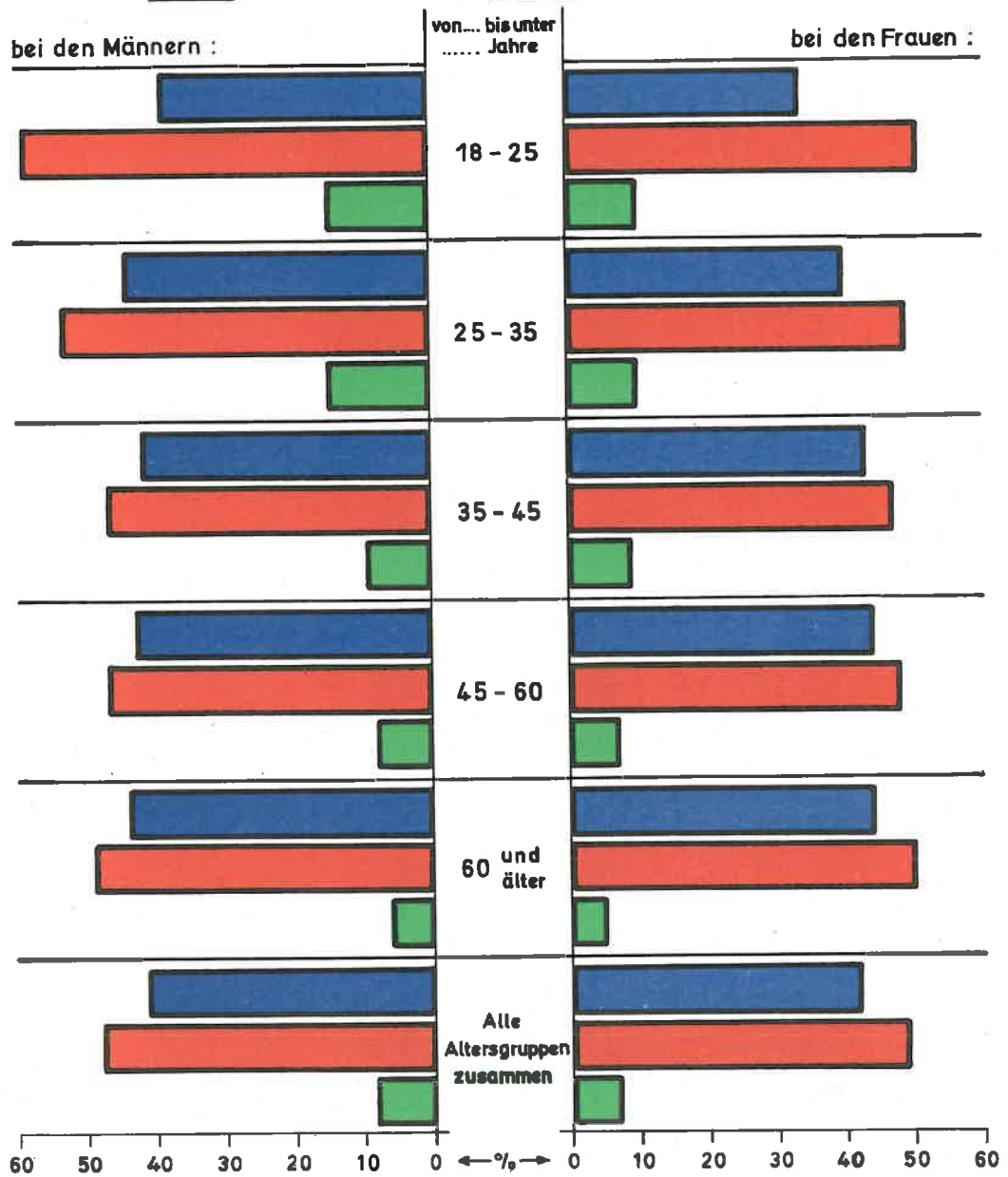


Von je 100 gültigen Zweitstimmen von Wählern nachstehenden Alters erhielten

CSU 

SPD 

F.D.P. 



Punkte, für die SPD - 0,8 %-Punkte und für die F.D.P. - 0,1 %-Punkt. Aus diesen Gründen wurde daher auf die Wiedergabe dieser Ergebnisse verzichtet.

Zweitstimmenanteile nach Alter und Geschlecht der Wähler in Nürnberg (Ergebnis aus 29 Auswahlbezirken)

Wähler im Alter von ... bis unter ... Jahren	C S U			S P D			F.D.P.			Sonstige		
	zu-sammen	männ-lich	weib-lich	zu-sammen	männ-lich	weib-lich	zu-sammen	männ-lich	weib-lich	zu-sammen	männ-lich	weib-lich
	1	2	3	4	5	6	7	8	9	10	11	12
18 - 25	33,7	33,9	33,5	54,9	53,8	55,9	9,9	10,1	9,7	1,5	2,2	1,0
25 - 35	39,9	39,5	40,2	48,6	48,6	48,6	10,4	10,4	10,4	1,1	1,6	0,7
35 - 45	42,4	41,8	42,9	47,1	47,3	46,9	9,4	9,6	9,3	1,1	1,3	0,9
45 - 60	43,2	42,9	43,4	47,7	47,2	48,1	7,5	7,9	7,2	1,6	2,0	1,3
60 und mehr	43,8	43,7	43,9	49,9	48,8	50,5	5,1	5,7	4,8	1,1	1,8	0,8
insgesamt	42,0	41,5	42,3	49,1	48,5	49,5	7,7	8,3	7,2	1,3	1,7	0,9

Anders verhält es sich bei den Ergebnissen der Auswahlbezirke für die beiden Wahlkreise. Diese spiegeln in ihrer Zusammenfassung jeweils durchaus das auch in den Wahlkreisen zustande gekommene Gesamtergebnis wieder. Besonders nahe zusammen lagen die Zweitstimmenanteile aus Auswahlbezirken und Gesamtergebnis im Wahlkreis 230 (Nord) mit Differenzen zwischen nur 0,1 %-Punkten und 0,3 %-Punkten.

Zweitstimmenanteile nach Alter und Geschlecht der Wähler im Wahlkreis 230 (Nürnberg-Nord) (Ergebnis aus 14 Auswahlbezirken)

Wähler im Alter von ... bis unter ... Jahren	C S U			S P D			F.D.P.			Sonstige		
	zu-sammen	männ-lich	weib-lich	zu-sammen	männ-lich	weib-lich	zu-sammen	männ-lich	weib-lich	zu-sammen	männ-lich	weib-lich
	1	2	3	4	5	6	7	8	9	10	11	12
18 - 25	36,7	38,6	35,0	49,1	47,2	50,6	12,7	12,4	13,1	1,5	1,9	1,3
25 - 35	40,6	39,2	42,1	46,7	48,5	45,0	11,3	10,5	12,1	1,3	1,9	0,8
35 - 45	46,6	45,9	47,1	41,8	43,8	40,1	10,7	9,0	12,0	1,0	1,2	0,7
45 - 60	46,2	45,8	46,5	42,6	43,0	42,4	9,6	9,2	9,9	1,6	2,0	1,3
60 und mehr	46,9	48,8	46,0	46,5	43,1	48,2	5,6	6,4	5,2	1,0	1,8	0,6
insgesamt	45,1	45,1	45,1	45,1	44,4	45,5	8,6	8,7	8,6	1,2	1,8	0,9

Im Wahlkreis 231 (Süd) stimmte das Auswahlergebnis nicht ganz so exakt mit dem Gesamtergebnis überein wie im Norden. Die CSU war hier mit - 1,8 %-Punkten etwas unterrepräsentiert, der SPD-Anteil lag um 2,1 %-Punkte über dem tatsächlichen Gesamtergebnis. Auch bei der F.D.P. ergab sich ein Manko von 0,4 %-Punkten. Eine

Interpretation des Wählerverhaltens für die einzelnen Altersgruppen ist dennoch möglich, wenn hierzu mehr auf die Differenzen zwischen den unterschiedlichen Stimmenanteilen und weniger auf die Stimmenanteile selbst zurückgegriffen wird.

Zweitstimmenanteile nach Alter und Geschlecht der Wähler im Wahlkreis 231 (Nürnberg-Süd) (Ergebnis aus 15 Auswahlbezirken)

Wähler im Alter von ... bis unter ... Jahren	C S U			S P D			F.D.P.			Sonstige		
	zu-sammen	männ-lich	weib-lich	zu-sammen	männ-lich	weib-lich	zu-sammen	männ-lich	weib-lich	zu-sammen	männ-lich	weib-lich
	1	2	3	4	5	6	7	8	9	10	11	12
18 - 25	31,5	30,6	32,4	59,2	58,5	59,8	7,8	8,5	7,1	1,5	2,4	0,7
25 - 35	39,3	39,7	39,0	49,9	48,7	51,1	9,8	10,2	9,4	1,0	1,4	0,6
35 - 45	39,4	39,2	39,6	50,8	49,5	52,2	8,6	9,9	7,2	1,2	1,4	1,0
45 - 60	40,6	40,5	40,8	52,1	50,7	53,1	5,7	7,0	4,8	1,6	1,9	1,3
60 und mehr	40,3	38,7	41,3	53,8	54,4	53,4	4,6	5,0	4,3	1,3	1,9	0,9
insgesamt	39,2	38,6	39,7	52,6	51,8	53,3	6,8	7,9	6,0	1,3	1,7	1,0

Briefwahl

Insgesamt erhielten in Nürnberg 38 965 Personen einen Wahlschein, davon 22 592 (58 %) im Wahlkreis 230 (Nord) und 16 373 (42 %) im Wahlkreis 231 (Süd). Der Anteil der Wahlscheininhaber an der Gesamtzahl der Wahlberechtigten machte damit 10,9 % aus, 1972 hatte er 7,4 % betragen.

In normalen Wahllokalen stimmten 1 160 Wähler gegen Vorlage des Wahlscheines ab, für die Briefwahl verblieben somit 37 805 Wahlscheine. Die Briefwahl übten tatsächlich aus 36 321 Personen oder 11,5 % aller Wähler, gegenüber 7,6 % im Jahre 1972. Weitere 797 Wahlbriefe mußten wegen Formfehlern zurückgewiesen werden und 43 konnten wegen verspäteten Eingangs nicht mehr berücksichtigt werden. Ein Rest von 644 Wahlscheinen kam nicht mehr zurück. Es blieben somit insgesamt 1 484 Wahlscheine unausgenützt, das entspricht 3,8 % aller ausgestellten Wahlscheine.

Für die Feststellung des Briefwahlergebnisses waren 44 Briefwahlbezirke eingerichtet worden, davon 25 für den Wahlkreis 230 (Nord) und 19 für den Wahlkreis 231 (Süd). Auf jeden Briefwahlbezirk entfielen somit im Durchschnitt 825 Briefwähler (1972: 946).

Der Anteil an ungültigen Stimmen war bei den Briefwählern mit 0,5 % der Erststimmen und 0,3 % der Zweitstimmen kleiner als bei der Gesamtheit der Wähler mit 0,9 % bzw. 0,5 %.

Von je 100 gültigen Erststimmen erhielten die Bewerber der Parteien

	<u>CSU</u>	<u>SPD</u>	<u>F.D.P.</u>	<u>Sonstige zus.</u>
aus der Briefwahl:	51,4	40,8	6,5	1,3
insgesamt:	43,6	49,1	5,7	1,7

Auch der Vergleich der Zweitstimmenanteile zeigt wieder das schon von früheren Wahlen her bekannte Bild. CSU und F.D.P. haben unter der Briefwählerschaft relativ mehr Anhänger als bei der Gesamtwählerschaft. Besonders deutlich kommt dies im Wahlkreis 230 (Nord) zum Ausdruck. Hier betrug der Unterschied bei der CSU 8,3 %-Punkte und bei der F.D.P. 1,2 %-Punkte zugunsten der Briefwähler. Bei der SPD machte der Abstand zwischen Briefwählerstimmenanteil und Gesamtstimmenanteil 9,4 %-Punkte zugunsten der Gesamtwähler aus.

Zweitstimmenanteile insgesamt und aus der Briefwahl bei den Bundstagswahlen 1969 bis 1972

<u>Stadt</u> <u>Wahlkreis</u>	<u>C S U</u>			<u>S P D</u>			<u>F.D.P.</u>			<u>Sonstige zus.</u>		
	1969	1972	1976	1969	1972	1976	1969	1972	1976	1969	1972	1976
	1	2	3	4	5	6	7	8	9	10	11	12
<u>Nürnberg</u>												
insgesamt	37,2	37,5	43,2	48,4	52,0	47,6	5,7	9,0	7,9	8,7	1,5	1,3
nur Briefwahl	41,2	44,3	50,7	42,6	43,2	39,3	8,2	11,4	8,9	8,0	1,2	1,1
<u>Wahlkreis 230</u>												
insgesamt	38,6	39,8	45,3	46,1	49,0	44,8	6,4	9,8	8,5	8,8	1,5	1,3
nur Briefwahl	43,2	47,2	53,6	39,2	39,4	35,4	9,3	12,0	9,7	8,3	1,3	1,3
<u>Wahlkreis 231</u>												
insgesamt	35,6	35,1	41,0	51,0	55,3	50,5	4,8	8,0	7,2	8,6	1,5	1,3
nur Briefwahl	38,7	41,0	46,7	46,8	47,2	44,5	6,7	10,6	7,9	7,7	1,2	0,9

4.2 Stadtteile

Die zehn Stadtteile stellen in der hierarchisch aufgebauten inner-gebietlichen Gliederung des Stadtgebietes die erste Grobgliederung dar. Sie sind sowohl in flächenmäßiger Hinsicht, als auch in Bezug auf die Einwohnerzahl bzw. die Zahl der Wahlberechtigten von recht unterschiedlicher Größe. Gemessen an der Zahl der Wahlberechtigten liegt der Stadtteil 1 (weit. Innenstadtgürtel Süd) mit 64 866 oder 18,2 % aller Wahlberechtigten weit an der Spitze. Der Stadtteil 7 (nordwestliche Außenstadt) hat dagegen mit 15 905 nur 4,5 % aller Wahlberechtigten aufzuweisen. Alle Zahlenangaben zur Bundestagswahl 1976 sind für die Stadtteile in Tabelle 1 des Anhangs zusammengefaßt, ihre flächenmäßige Ausdehnung kann der beigefügten Karte "NÜRNBERG - Stadtteile, Bezirke mit Abgrenzung der Wahlkreise" entnommen werden.

Die Wahlbeteiligung bewegte sich zwischen 90,3 % im Stadtteil 7 (nordwestliche Außenstadt) und 83,8 % im Stadtteil 0 (Altstadt und engere Innenstadt) bei einem Gesamtstadtdurchschnitt von 88,2 %. Sie war im Vergleich zu 1972 in allen Stadtteilen rückläufig, am stärksten im Stadtteil 1 (weit. Innenstadtgürtel Süd) um 3,1 %-Punkte und am wenigsten im Stadtteil 7 (nordwestliche Außenstadt)

Wahlbeteiligung und Zweitstimmenanteile bei den Bundestagswahlen

S t a d t t e i l		Wahlbeteiligung in %				
		1969	1972	1976	Veränderung	
Nr.	B e z e i c h n u n g				69 / 72	72 / 76
		1	2	3	4	5
0	Altstadt und engere Innenstadt	80,8	86,8	83,8	6,0	- 3,0
1	Weit. Innenstadtgürtel - Süd	83,2	88,6	85,5	5,4	- 3,1
2	Weit. Innenstadtgürtel West,Nord,Ost	82,1	87,7	85,7	5,6	- 2,0
3	Südöstliche Außenstadt	84,7	90,3	89,1	5,6	- 1,2
4	Südliche Außenstadt	85,5	90,8	90,2	5,3	- 0,6
5	Südwestliche Außenstadt	84,3	90,2	88,7	5,9	- 1,5
6	Westliche Außenstadt	82,9	88,3	87,0	5,4	- 1,3
7	Nordwestliche Außenstadt	84,2	90,1	90,3	5,9	- 0,2
8	Nordöstliche Außenstadt	84,3	90,0	88,8	5,7	- 1,2
9	Östliche Außenstadt	85,1	91,5	90,2	6,4	- 1,3
B	Briefwahlbezirke	-	-	-	-	-
G e s a m t s t a d t		83,8	89,4	88,2	5,6	- 1,2

um 0,2 %-Punkte. Im Stadtergebnis hatte sie um 1,2 %-Punkte abgenommen.

Gemessen an den Zweitstimmen erreichte die CSU ihr bestes Ergebnis (wie auch bei den beiden vorausgegangenen Bundestagswahlen) im Stadtteil 9 (östliche Außenstadt) mit 50,4 %. Im Stadtteil 1 (weit. Innenstadtgürtel Süd) mußte sie sich mit 39,5 % als schwächstem Resultat zufrieden geben. Den ersten Platz belegte die CSU außer im bereits erwähnten Stadtteil 9 auch im Stadtteil 7 (nordwestliche Außenstadt) mit 48,3 %, im Übrigen lag sie stets auf Rang 2 hinter der SPD. Die CSU konnte gegenüber 1972 in allen Stadtteilen Stimmengewinne erzielen, die Verbesserungen betrugen zwischen 3,7 %-Punkten im Stadtteil 0 (Altstadt und engere Innenstadt) und 6,9 %-Punkten im Stadtteil 7 (nordwestliche Außenstadt) bei einer Zunahme im Stadtdurchschnitt um 5,7 %-Punkte.

Die SPD wurde in acht von zehn Stadtteilen die stärkste Partei, darunter in fünf Fällen mit absoluter Mehrheit. Trotzdem gingen ihre Stimmenanteile in allen Stadtteilen zurück. Die größten Einbrüche gab es in den Stadtteilen 7 (nordwestliche Außenstadt) und 4 (südliche Außenstadt) mit Verlusten von 5,6 %-Punkten bzw.

1969 bis 1976 in den Nürnberger Stadtteilen

Zweitstimmenanteile														
C S U					S P D					F. D. P.				
1969	1972	1976	Veränderung		1969	1972	1976	Veränderung		1969	1972	1976	Veränderung	
			69/72	72/76				69/72	72/76				69/72	72/76
6	7	8	9	10	11	12	13	14	15	16	17	18	19	20
38,8	39,7	43,4	0,9	3,7	44,7	49,3	47,1	4,6	- 2,2	6,6	9,3	7,0	2,7	- 2,3
36,0	35,5	39,5	- 0,5	4,0	50,4	55,7	52,7	5,3	- 3,0	4,7	7,3	6,4	2,6	- 0,9
36,0	35,6	40,7	- 0,4	5,1	49,5	54,5	50,6	5,0	- 3,9	5,2	8,1	6,9	2,9	- 1,2
33,5	34,1	40,4	0,6	6,3	53,7	55,8	50,7	2,1	- 5,1	4,7	8,8	7,8	4,1	- 1,0
34,1	33,7	40,2	- 0,4	6,5	52,7	56,5	51,0	3,8	- 5,5	5,0	8,5	7,4	3,5	- 1,1
38,4	37,9	43,7	- 0,5	5,8	48,3	51,7	46,7	3,4	- 5,0	5,0	8,9	8,3	3,9	- 0,6
37,0	36,5	41,1	- 0,5	4,6	49,2	53,9	50,1	4,7	- 3,8	4,8	8,0	7,3	3,2	- 0,7
40,5	41,4	48,3	0,9	6,9	46,1	48,6	43,0	2,5	- 5,6	5,4	8,8	7,9	3,4	- 0,9
35,4	34,7	41,1	- 0,7	6,4	50,3	53,7	49,4	3,4	- 4,3	6,1	9,9	8,0	3,8	- 1,9
42,5	45,3	50,4	2,8	5,1	41,5	41,1	37,0	- 0,4	- 4,1	8,3	12,5	11,5	4,2	- 1,0
41,2	44,3	50,7	3,1	6,4	42,6	43,2	39,3	0,6	- 3,9	8,2	11,4	8,9	3,2	- 2,5
37,1	37,5	43,2	0,4	5,7	48,4	52,0	47,6	3,6	- 4,4	5,7	9,0	7,9	3,3	- 1,1

5,5 %-Punkten. Am wenigsten verlor die SPD im Stadtteil 0 (Altstadt und engere Innenstadt) mit einer Abnahme von 2,2 %-Punkten. Im Rahmen der Gesamtstadtergebnisse ging der SPD-Stimmenanteil gegenüber 1972 um 4,4 %-Punkte zurück. Am erfolgreichsten war die SPD im Stadtteil 1 (weit. Innenstadtgürtel Süd) mit 52,7 % Zweitstimmenanteil, relativ am wenigsten Stimmen erhielt sie im Stadtteil 9 (östliche Außenstadt) mit 37,0 %.

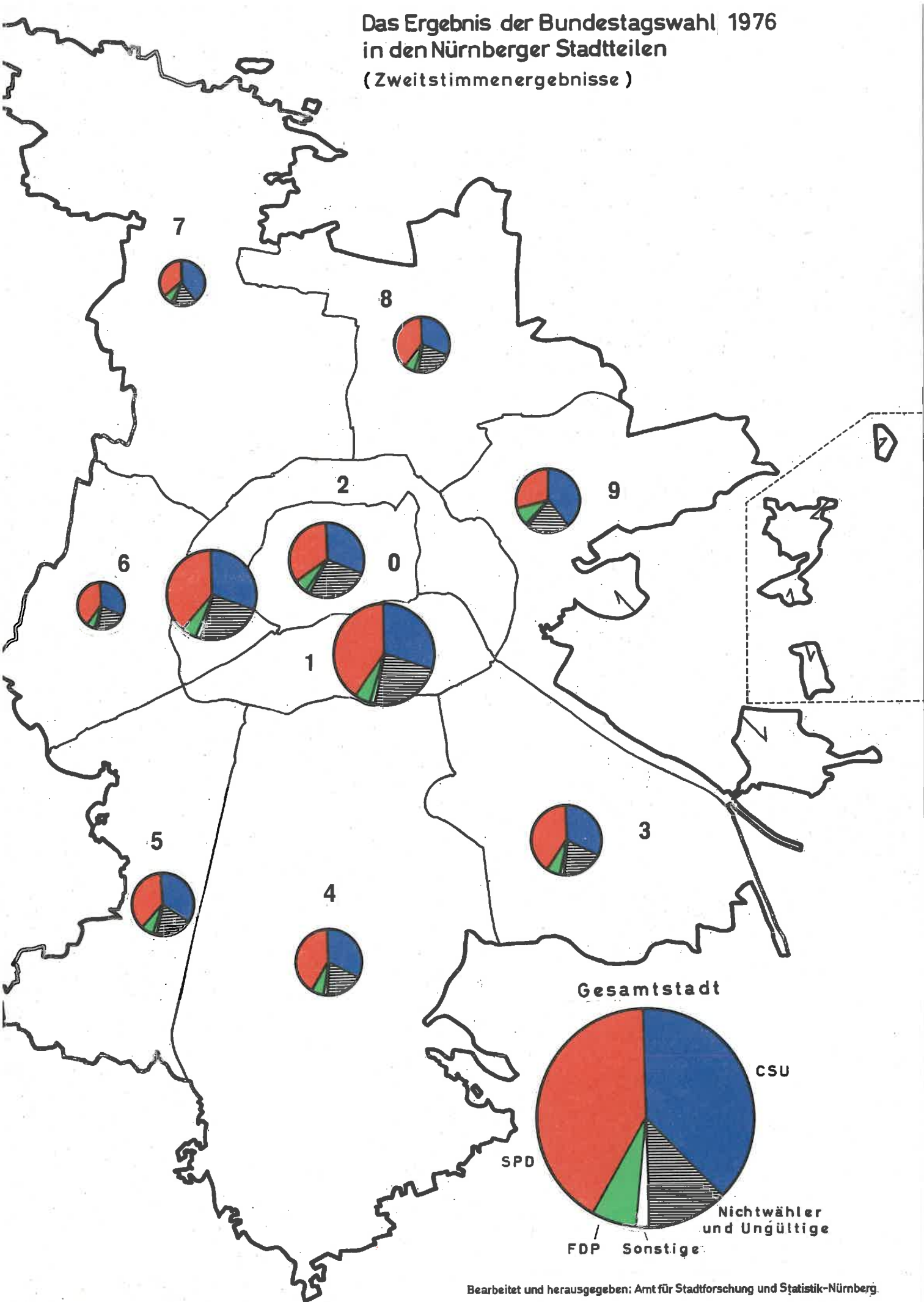
Auch die F.D.P. mußte in allen Stadtteilen Verluste hinnehmen. Diese machten zwischen 2,3 %-Punkten im Stadtteil 0 (Altstadt und engere Innenstadt) und 0,6 %-Punkten im Stadtteil 5 (Südwestliche Außenstadt) aus. Im Stadtergebnis ging der Zweitstimmenanteil der F.D.P. von 9,0 % im Jahre 1972 um 1,1 %-Punkte auf 7,9 % im Jahre 1976 zurück. Die meisten Stimmen erhielt die F.D.P. bei dieser Wahl im Stadtteil 9 (östliche Außenstadt) mit 11,5 %, am wenigsten Anklang fand sie im Stadtteil 1 (weit. Innenstadtgürtel Süd) mit 6,4 % der gültigen Zweitstimmen.

4.3 Bezirke

Nach den im vorigen Abschnitt besprochenen Stadtteilen folgt in der seit 1968 bestehenden innergebietlichen Gliederung des Stadtgebietes als wesentlich verfeinerte Abstufung die Einteilung in 86 Bezirke. Für die Bezirke wurden bei allen Wahlen seit der Bundestagswahl von 1969 die Wahlergebnisse ermittelt, sodaß sie für Zeitvergleiche von Wahlresultaten in regionaler Gliederung besonders geeignet sind. Wegen der Abgrenzung der Bezirke darf auf die Karte "NÜRNBERG - Stadtteile, Bezirke mit Wahlkreisgrenzen" verwiesen werden. Alle Einzelangaben über die Bundestagswahl 1976 für die Bezirke sind in Tabelle 2 des Anhangs enthalten. Für einige Bezirke können keine Angaben nachgewiesen werden, da sie entweder gänzlich unbewohnt sind (Nr. 33, 34 und 87) oder nur sehr wenige wahlberechtigte Einwohner aufzuweisen haben, die dann bei Wahlbezirken benachbarter Bezirke mit aufgeführt werden (Nr. 41 und Nr. 42 erscheinen bei Nr. 40). Es werden daher im folgenden Abschnitt und auch im Tabellenanhang stets nur die Werte für 81 Bezirke mitgeteilt.

Als Zusammenfassung von strukturgleichen bzw. strukturähnlichen Distrikten stellen die Bezirke Gebilde von recht unterschiedlicher Größe dar und zwar sowohl hinsichtlich ihrer flächenmäßigen Ausdehnung als auch nach der Einwohnerzahl.

Das Ergebnis der Bundestagswahl 1976
in den Nürnberger Stadtteilen
(Zweitstimmenergebnisse)



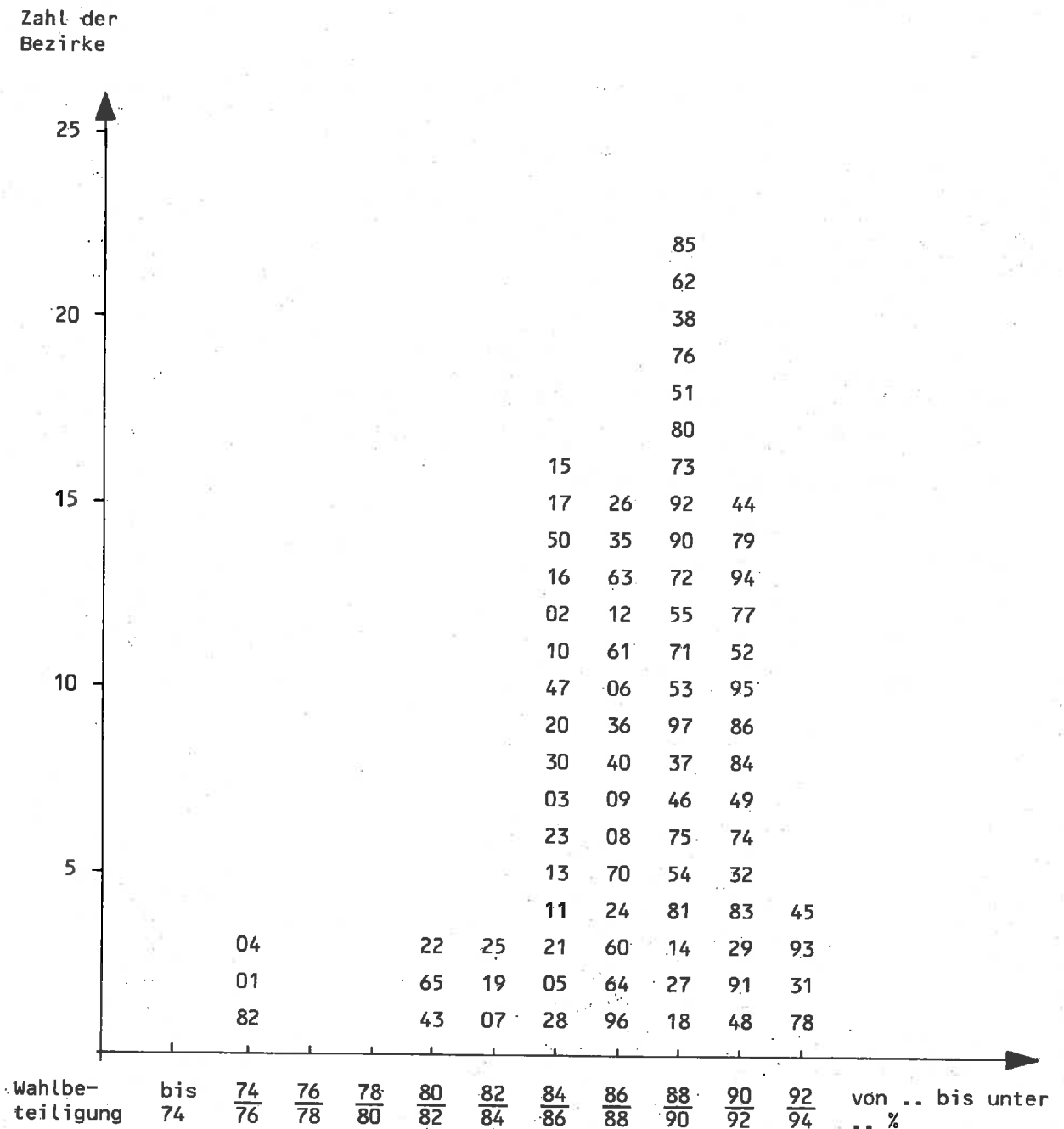
Größenklassen der Bezirke nach Wahlberechtigten bei der Bundestagswahl 1976

von ... bis ... Wahlberechtigte	Nr. der in diese Größenklasse fallenden Bezirke	Zahl der Bezirke	mit ... Wahlberechtigten	
			Zahl	%
bis 999	03,18,30,47,70,75,76,77,97	9	5 385	1,5
1 000 - 1 999	02,35,43,55,65,73,78,82,85	9	12 017	3,4
2 000 - 2 999	12,19,28,60,63,71,72,74,79,80,83,86,96	13	33 269	9,3
3 000 - 3 999	01,05,17,24,29,40,46,61,62,91,92,93	12	41 848	11,7
4 000 - 4 999	04,21,22,31,44,50,94	7	32 973	9,2
5 000 - 5 999	07,15,49,51,52,54,64,84,90	9	51 635	14,5
6 000 - 6 999	08,32,38,48,53	5	32 483	9,1
7 000 - 7 999	09,10,25,26,45,81,95	7	52 334	14,7
8 000 - 8 999	06,14,23,37	4	33 848	9,5
9 000 - 9 999	16,20,27,36	4	37 513	10,5
10 000 u. m.	11,13	2	23 488	6,6
Gesamtstadt		81	356 793	100

Aus dieser Darstellung geht hervor, mit welchem unterschiedlichem Gewicht die einzelnen Bezirke zum Zustandekommen des Gesamtstadtergebnisses beitragen. Speziell bei der Lektüre dieses Abschnitts, in welchem ausschließlich mit Relativzahlen gearbeitet wird, darf dieser Umstand nicht unberücksichtigt bleiben. Absolute Zahlen können bei Bedarf der schon erwähnten Tabelle 2 im Anhang entnommen werden.

Die Wahlbeteiligung in den Bezirken betrug zwischen 74,0 % im Bezirk 82 (Schafhof) und 93,0 % im Bezirk 45 (Gartenstadt). In 22 Bezirken bewegte sie sich zwischen 88 % und 90 %, die nächststarke Gruppe zwischen 84 % und 86 % war mit 16 Bezirken besetzt. In je 15 Bezirken wurde eine Wahlbeteiligung zwischen 86 % und 88 % bzw. zwischen 90 % und 92 % erzielt. Der Durchschnitt für die Gesamtstadt lag bei 88,2 %.

Die Wahlbeteiligung in den Bezirken bei der Bundestagswahl 1976



Im Vergleich zur Bundestagswahl 1972 nahm die Wahlbeteiligung in 66 Bezirken ab, am meisten im Bezirk 04 (Gostenhof) um 5,4 %-Punkte. Auch in den Bezirken 01 (Altstadt, St. Lorenz), 30 (Dutzendteich) und 65 (Muggenhof) lag der Rückgang mit 4,4 %-Punkten bis 4,5 %-Punkten weit über dem Stadtdurchschnitt von - 1,2 %-Punkten. In einem Bezirk (80/Schleifweg) blieb die Wahlbeteiligung unverändert, in 14 weiteren nahm sie zu. Im Bezirk 47 (Maiach) wurde dabei das Ergebnis von 1972 sogar um 7,2 %-Punkte übertroffen (vgl. Seiten 42 bis 45).

Die Anteile an ungültigen Stimmen waren regional recht unterschiedlich. Bei den Erststimmen lagen sie bei einem Stadtdurchschnitt von 0,9 % zwischen 0,0 % (= keine) im Bezirk 47 (Maiach) und 2,2 % im Bezirk 19 (Schweinau).

Bei den Zweitstimmen waren nur im Bezirk 30 (Dutzendteich) alle gültig, die Höchstquote ungültiger Stimmen hatte hier der Bezirk 18 (Sandreuth) mit 1,2 % aufzuweisen. Für die Gesamtstadt betrug der entsprechende Anteil 0,5 %.

Bei der Verteilung der gültigen Zweitstimmen fielen Platz 1 und 2 stets an die SPD und an die CSU. Die SPD war in 47 Bezirken stärkste Partei (1972 in 66 Bezirken) und die CSU lag in 34 Bezirken vorne (1972 in 15 Bezirken). Die F.D.P. nahm wie schon 1972 in allen Bezirken Platz 3 ein.

Die CSU erzielte im Bezirk 93 (Schmausenbuckstraße) mit 61,2 % ihres bestes Ergebnis. Am schwächsten war sie mit 27,1 % im Bezirk 45 (Gartenstadt) vertreten. Die absolute Mehrheit erreichte sie in zehn Bezirken (siehe Häufigkeitsverteilung), 1972 konnte die CSU nur in vier Bezirken mehr als 50 % der Zweitstimmen erhalten. Neben dem bereits erwähnten Bezirk 45 war die CSU in drei weiteren Bezirken mit Anteilen unter 30 % vertreten: Im Bezirk 86 (Buchenbühl), 18 (Sandreuth) und 46 (Werderau). Am häufigsten wurden Stimmenanteile zwischen 45 % und 50 % erreicht, nämlich in 24 Bezirken. 1972 dagegen lag der häufigste Wert für 23 Bezirke im Bereich zwischen 30 % und 35 %.

Zweitstimmenanteile der CSU in den Bezirken 1976 und 1972

von .. % bis unter .. %	in den Bezirken Nr.	Zahl der Bezirke	
		1976	1972
20 - 25		-	2
25 - 30	45, 86, 18, 46	4	6
30 - 35	15, 21, 31, 70, 43	5	23
35 - 40	64, 40, 37, 81, 16, 14, 10, 22, 04, 25, 50, 36, 20, 32, 27	15	20
40 - 45	28, 61, 65, 11, 76, 23, 51, 54, 13, 19, 84, 06, 71, 82, 09, 17, 55, 63, 07, 03, 78, 85, 47	23	21
45 - 50	24, 44, 01, 26, 60, 62, 05, 95, 90, 52, 08, 29, 35, 96, 72, 30, 02, 38, 94, 79, 92, 53, 80, 48	24	5
50 - 55	49, 77, 83, 12, 74, 73, 75	7	2
55 u. m.	97, 91, 93	3	2

Höchstwert: 61,2 % im Bezirk 93/Schmausenbuckstraße 1972: 58,0 % im Bezirk 91/Erlenstegen
 Niedrigstwert: 27,1 % im Bezirk 45/Gartenstadt 22,3 % im Bezirk 45/Gartenstadt
 Gesamtstadt: 43,2 % 37,5 %

Der Stimmenanteil der CSU stieg in allen Bezirken an. Den größten Gewinn verbuchte sie gegenüber 1972 im Bezirk 82 (Schafhof) mit 11,8 %-Punkten. Zuwachsraten zwischen 9,6 %-Punkten und 9,9 %-Punkten erzielte sie außerdem in den Bezirken 55 (Krottenbach), 79 (Großgründlach), 80 (Schleifweg) und 85 (Mooshof). Die geringsten Stimmengewinne fielen mit 0,1 %-Punkt im Bezirk 70 (Westfriedhof) und mit 1,8 %-Punkten im Bezirk 18 (Sandreuth) an. Im Stadtdurchschnitt nahm der Stimmenanteil der CSU um 5,7 %-Punkte zu.

Zusätzliche Informationen über örtliche Besonderheiten ergeben sich durch die Abweichungen der Bezirksergebnisse vom Stadtdurchschnitt. Es darf hierzu auf die beigefügte Karte "Relative Abweichung der CSU-Zweitstimmenanteile in den Bezirken 1969, 1972 und 1976" besonders hingewiesen werden.

Die SPD erreichte ihr Spitzenergebnis mit 66,1 % der Zweitstimmen im Bezirk 45 (Gartenstadt), sie war außerdem mit Werten von mehr als 60 % besonders erfolgreich in den Bezirken 46 (Werderau), 18 (Sandreuth) und 86 (Buchenbühl). In den Bezirken 91 (Erlenstegen) mit 24,0 % und 93 (Schmausenbuckstraße) mit 24,2 % war sie am schwächsten. In 33 von 81 Bezirken wurde die absolute Mehrheit erzielt, 1972 war dies in 47 Bezirken gelungen. Am häufigsten erscheinen die Stimmenanteile zwischen 40 % und 45 % und zwischen 50 % und 55 % in der Zusammenstellung der Bezirksergebnisse. In beide Gruppen waren je 21 Bezirke einzureihen. 1972 lag der häufigste Wert mit ebenfalls 21 Bezirken in der Gruppe mit 55 % bis 60 % Zweitstimmenanteil.

Zweitstimmenanteile der SPD in den Bezirken 1976 und 1972

von .. % bis unter .. %	in den Bezirken Nr.	Zahl der Bezirke	
		1976	1972
bis 30	91, 93, 97	3	2
30 - 35		-	1
35 - 40	74, 83, 12, 92, 94, 80, 49, 73, 48	9	2
40 - 45	02, 75, 29, 90, 72, 95, 53, 30, 38, 96, 52, 08, 77, 79, 62, 35, 24, 05, 26, 85, 44	21	12
45 - 50	01, 60, 78, 07, 47, 03, 82, 63, 09, 55, 54, 06, 84, 51, 71	15	17
50 - 55	11, 13, 32, 28, 36, 61, 27, 17, 23, 65, 25, 20, 19, 50, 04, 81, 10, 14, 76, 37, 16	21	18
55 - 60	64, 22, 40, 70, 43, 21, 31, 15	8	21
60 u. m.	46, 18, 86, 45	4	8
Höchstwert:	66,1 % im Bezirk 45/Gartenstadt	1972: 69,8 % im Bezirk 45/Gartenstadt	
Niedrigstwert:	24,0 % im Bezirk 91/Erlenstegen	25,8 % im Bezirk 91/Erlenstegen	
Gesamtstadt:	47,6 %	52,0 %	

NÜRNBERG



STADTEILE · BEZIRKE

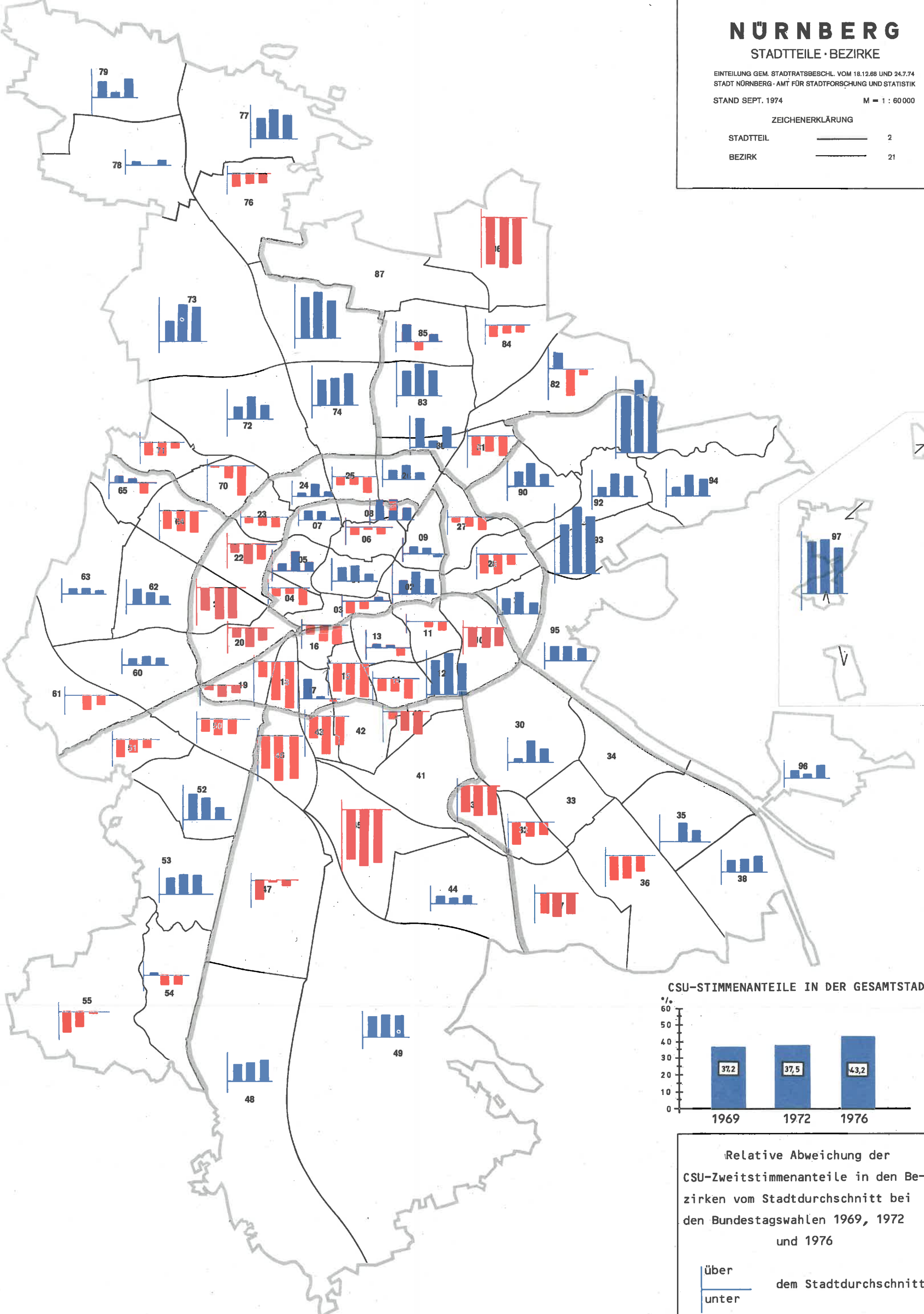
EINTEILUNG GEM. STADTRATSBESCHL. VOM 18.12.68 UND 24.7.74
STADT NÜRNBERG · AMT FÜR STADTFORSCHUNG UND STATISTIK

STAND SEPT. 1974

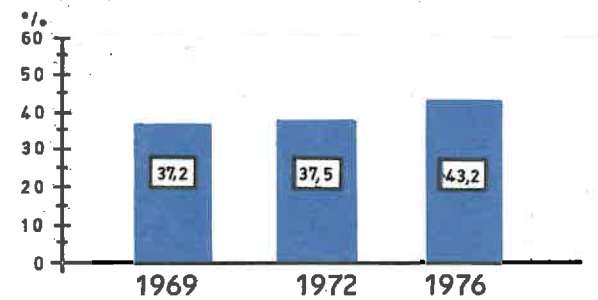
M = 1 : 60 000

ZEICHENERKLÄRUNG

STADTEIL  2
BEZIRK  21



CSU-STIMMENANTEILE IN DER GESAMTSTADT:



Relative Abweichung der CSU-Zweitstimmenanteile in den Bezirken vom Stadtdurchschnitt bei den Bundestagswahlen 1969, 1972 und 1976

über dem Stadtdurchschnitt
unter dem Stadtdurchschnitt

NÜRNBERG

STADTTTEILE · BEZIRKE

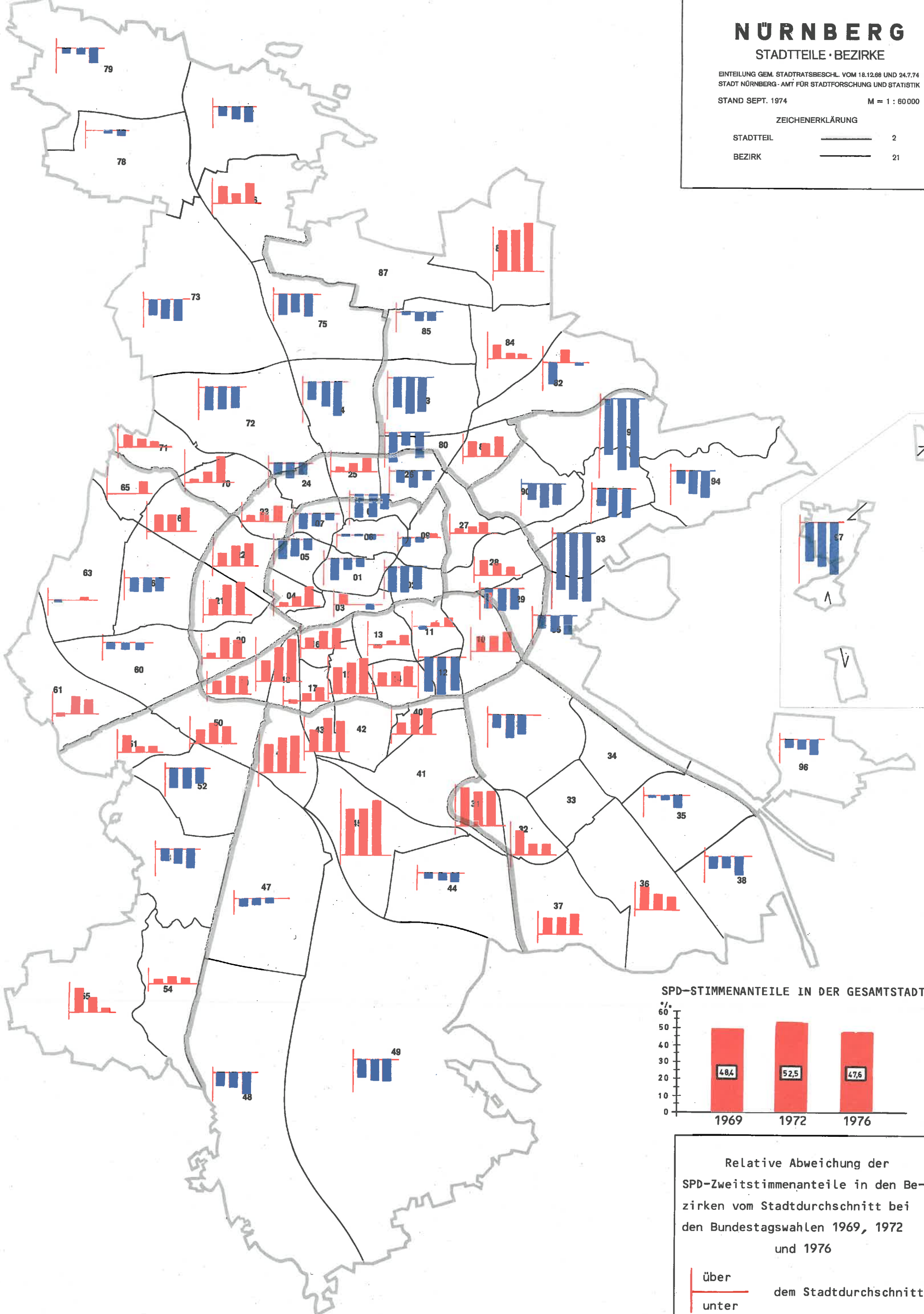
EINTEILUNG GEM. STADTRATSBESCHL. VOM 18.12.68 UND 24.7.74
STADT NÜRNBERG - AMT FÜR STADTFORSCHUNG UND STATISTIK

STAND SEPT. 1974

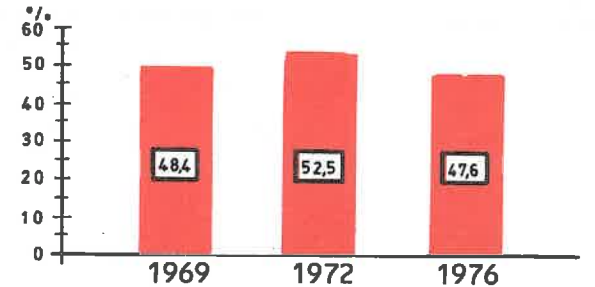
M = 1 : 60000

ZEICHENERKLÄRUNG

STADTTTEIL  2
BEZIRK  21



SPD-STIMMENANTEILE IN DER GESAMTSTADT:



Relative Abweichung der
SPD-Zweitstimmenanteile in den Be-
zirken vom Stadtdurchschnitt bei
den Bundestagswahlen 1969, 1972
und 1976

über dem Stadtdurchschnitt
unter dem Stadtdurchschnitt

Im Vergleich zu 1972 konnte die SPD nur im Bezirk 70 (Westfriedhof) einen Stimmengewinn, und zwar um 1,4 %-Punkte, erreichen. In allen anderen Bezirken waren die Stimmenanteile rückläufig. Die größten Verluste gab es in den Bezirken 82 (Schafhof) mit - 9,9 %-Punkten, 55 (Krottenbach) mit - 8,6 %-Punkten und 80 (Schleifweg) mit - 8,1 %-Punkten, den gleichen Bezirken also, in der die CSU ihre Höchstgewinne verbuchen konnte. Die niedrigste Abnahme kam mit 0,5 %-Punkten im Bezirk 65 (Muggenhof) zustande. Für die Gesamtstadt betrug der Verlust an Zweitstimmen 4,4 %-Punkte.

Auch für die SPD sind die relativen Abweichungen der Zweitstimmenanteile in den Stadtbezirken vom Gesamtstadtergebnis bei den Wahlen von 1969, 1972 und 1976 kartografisch dargestellt.

Die F.D.P. hatte ihre größten Erfolge in den östlichen Bezirken 91 (Erlenstegen) und 93 (Schmausenbuckstraße) mit Zweitstimmenanteilen von 14,3 % bzw. 13,7 % aufzuweisen. Am wenigsten Anklang fand sie im Bezirk 75 (Almoshof) mit nur 3,9 %. Ihr Stimmenanteil in der Gesamtstadt lag bei 7,9 %. In 31 Bezirken gaben zwischen 5,0 % und 7,5 % der Wähler ihre Zweitstimme der F.D.P., in 30 Bezirken zwischen 7,5 % und 10,0 %.

Zweitstimmenanteile der F.D.P. in den Bezirken 1976 und 1972

von .. % bis unter .. %	in den Bezirken Nr.	Zahl der Bezirke	
		1976	1972
2,5 - 5,0	75,17,22,19,43,21,76	7	1
5,0 - 7,5	40,18,73,45,86,31,15,77,65,04,16,20,23,50,63,14,81,10,13,25,61,37,28,64,27,71,03,01,11,46,55	31	23
7,5 - 10,0	09,70,60,06,79,36,84,54,05,47,07,44,82,32,26,35,53,78,51,48,38,96,62,49,30,85,24,08,52,74	30	32
10,0 - 12,5	12,02,80,72,90,29,97,95,94,83,92	11	19
12,5 - 15,0	93,91	2	4
15,0 u. m.		-	2

Höchstwert: 14,3 % im Bezirk 91/Erlenstegen 1972: 16,8 % im Bezirk 93/Schmausenbuckstraße
 Niedrigstwert: 3,9 % im Bezirk 75/Almoshof 3,5 % im Bezirk 75/Almoshof
 Gesamtstadt: 7,9 % 9,0 %

Verglichen mit 1972 erzielte die F.D.P. in sieben Bezirken Stimmengewinne (maximal um 3,1 %-Punkte im Bezirk 35/Altenfurt-Nord), in den anderen Bezirken gingen ihre Stimmenanteile dagegen zurück. Am stärksten betroffen war der Bezirk 85 (Mooshof) mit einer Abnahme um 5,5 %-Punkte.

Wahlbeteiligung und Zweitstimmenanteile sowie deren Veränderungen bei den

B e z i r k		Wahlbeteiligung in % bzw. Veränderungen in %-Punkten				
		1 9 6 9	1 9 7 2	1 9 7 6	Veränderung	
					69-72	72-76
Nr.	Bezeichnung	1	2	3	4	5
01	Altstadt, St. Lorenz	73,4	79,5	75,1	6,1	- 4,4
02	Marienvorstadt	83,5	87,3	85,4	3,8	- 1,9
03	Tafelhof	80,7	87,8	85,0	7,1	- 2,8
04	Gostenhof	77,0	81,2	75,8	4,2	- 5,4
05	Himpfelshof	78,3	85,7	84,1	7,4	- 1,6
06	Altstadt, St. Sebald	84,4	89,5	87,5	5,1	- 2,0
07	St. Johannis	81,1	87,1	82,8	6,0	- 4,3
08	Pirckheimerstraße	82,0	88,6	86,3	6,6	- 2,3
09	Wöhrd	84,0	89,4	87,0	5,4	- 2,4
10	Ludwigsfeld	82,9	88,2	85,3	5,3	- 2,9
11	Glockenhof	82,1	88,0	84,2	5,9	- 3,8
12	Guntherstraße	85,0	91,2	87,7	6,2	- 3,5
13	Galgenhof	82,4	87,9	84,4	5,5	- 3,5
14	Hummelstein	86,0	91,0	88,0	5,0	- 3,0
15	Gugelstraße	84,3	89,3	85,9	5,0	- 3,4
16	Steinbühl	83,0	88,7	85,4	5,7	- 3,3
17	Gibitzenhof	84,1	87,6	85,8	3,5	- 1,8
18	Sandreuth	85,9	91,6	88,0	5,7	- 3,6
19	Schweinau	77,6	83,4	82,9	5,8	- 0,5
20	St. Leonhard	81,9	87,9	85,2	6,0	- 2,7
21	Sündersbühl	80,3	87,0	84,2	6,7	- 2,8
22	Bärenschanze	79,5	84,6	81,8	5,1	- 2,8
23	Sandberg	81,8	87,2	84,6	5,4	- 2,6
24	Bielingplatz	81,9	87,6	86,1	5,7	- 1,5
25	Uhlandstraße	80,6	86,3	83,3	5,7	- 3,0
26	Maxfeld	84,1	89,7	87,9	5,6	- 1,8
27	Veilhof	82,8	88,8	88,0	6,0	- 0,8
28	Tullnau	85,2	86,6	84,0	1,4	- 2,6
29	Gleißhammer	86,5	91,2	90,4	4,7	- 0,8
30	Dutzendteich	82,3	89,5	85,1	7,2	- 4,4
31	Zollhaus	91,3	94,9	92,1	3,6	- 2,8
32	Langwasser Nordwest	87,1	91,7	90,5	4,6	- 1,2
35	Altenfurt Nord	83,4	89,9	87,9	6,5	- 2,0
36	Langwasser Südost	85,0	88,6	87,3	3,6	- 1,3
37	Langwasser Südwest	85,1	90,2	88,5	5,1	- 1,7
38	Altenfurt, Moorenbrunn	82,5	87,5	89,6	5,0	2,1
40	Hasenbuck	86,4	90,5	87,2	4,1	- 3,3
43	Dianastraße	80,9	83,2	81,2	2,3	- 2,0
44	Trierer Straße	87,7	92,9	91,9	5,2	- 1,0
45	Gartenstadt	89,3	94,5	92,8	5,2	- 1,7
46	Werderau	81,1	87,6	88,5	6,5	0,9
47	Maiach	80,9	78,1	85,3	- 2,8	7,2
48	Katzwang	88,7	90,2	90,0	1,5	- 0,2
49	Kornburg und Worzeldorf	87,0	89,5	90,7	2,5	1,2
50	Hohe Marter	81,0	87,7	85,5	6,7	- 2,2
51	Röthenbach West	84,5	90,3	89,4	5,8	- 0,9
52	Röthenbach Ost	87,7	92,2	91,1	4,5	- 1,1
53	Eibach	85,3	91,5	88,8	6,2	- 2,7
54	Reichelsdorf	83,3	89,2	88,1	5,9	- 1,1
55	Krottenbach	85,4	88,2	89,1	2,8	0,9
60	Großreuth/Schweinau	79,8	87,3	86,1	7,5	- 1,2
61	Gebersdorf	81,1	85,2	87,6	4,1	2,4
62	Gaismannshof	84,5	89,8	89,6	5,3	- 0,2
63	Höfen	83,4	88,7	87,8	5,3	- 0,9
64	Eberhardshof	84,2	89,2	86,0	5,0	- 3,2
65	Muggenhof	81,0	85,9	81,4	4,9	- 4,5
70	Westfriedhof	79,6	84,4	86,1	4,8	1,7
71	Schniegling	82,6	89,4	89,0	6,8	- 0,4
72	Wetzendorf	85,0	90,8	89,2	5,8	- 1,6
73	Buch	82,1	89,0	89,4	6,9	0,4

Bundestagswahlen 1969, 1972 und 1976 in den Nürnberger Bezirken

Zweitstimmenanteile in % bzw. Veränderungen in %-Punkten (Abnahmen mit -)															Bezirk	
C S U					S P D					F.D.P.						Nr.
1969	1972	1976	Veränderung		1969	1972	1976	Veränderung		1969	1972	1976	Veränderung			
			69-72	72-76				69-72	72-76				69-72	72-76		
6	7	8	9	10	11	12	13	14	15	16	17	18	19	20		
41,2	42,0	45,6	0,8	3,6	41,0	47,8	45,0	6,8	- 2,8	7,2	8,2	7,2	1,0	- 1,0	01	
41,1	43,5	48,0	2,4	4,5	39,7	42,6	40,1	2,9	- 2,5	8,9	11,8	10,1	2,9	- 1,7	02	
34,5	35,8	44,2	1,3	8,4	53,0	52,3	46,6	- 0,7	- 5,7	4,3	10,0	7,1	5,7	- 2,9	03	
35,5	36,0	38,1	0,5	2,1	49,5	55,8	53,7	6,3	- 2,1	4,9	6,0	5,8	1,1	- 0,2	04	
39,3	42,8	45,9	3,5	3,1	41,5	45,7	43,9	4,2	- 1,8	6,7	9,6	8,2	2,9	- 1,4	05	
35,6	37,3	41,3	1,7	4,0	47,9	51,9	49,3	4,0	- 2,6	6,6	8,8	7,7	2,2	- 1,1	06	
39,8	40,1	44,2	0,3	4,1	42,6	47,7	45,9	5,1	- 1,8	7,4	10,3	8,3	2,9	- 2,0	07	
43,0	43,1	47,1	0,1	4,0	40,3	43,4	42,1	3,1	- 1,3	8,1	11,9	9,8	3,8	- 2,1	08	
39,3	38,9	42,5	0,4	3,6	45,6	50,6	48,6	5,0	- 2,0	5,4	8,9	7,5	3,5	- 1,4	09	
32,2	32,4	37,8	0,2	5,4	54,6	58,5	54,1	3,9	- 4,4	5,1	7,5	6,5	2,4	- 1,0	10	
37,4	36,7	40,6	0,7	3,9	48,2	53,5	50,5	5,3	- 3,0	5,4	8,3	7,3	2,9	- 1,0	11	
45,9	48,8	52,8	2,9	4,0	36,6	38,1	36,2	1,5	- 1,9	8,0	11,4	10,0	3,4	- 1,4	12	
38,2	38,0	41,1	- 0,2	3,1	47,3	53,0	50,8	5,7	- 2,2	5,1	7,4	6,6	2,3	- 0,8	13	
34,0	34,1	37,8	0,1	3,7	52,8	57,4	54,3	4,6	- 3,1	4,3	7,1	6,3	2,8	- 0,8	14	
29,8	29,6	33,3	- 0,2	3,7	57,5	63,5	59,7	6,0	- 3,8	3,8	5,5	5,5	1,7	0,0	15	
34,8	33,5	37,7	- 1,3	4,2	51,7	57,7	54,7	6,0	- 3,0	4,1	7,0	5,8	2,9	- 1,2	16	
42,5	38,2	42,8	- 4,3	4,6	47,5	54,9	51,5	7,4	- 3,4	2,5	5,0	3,8	2,5	- 1,2	17	
33,1	27,3	29,1	- 5,8	1,8	55,2	64,1	62,3	8,9	- 1,8	4,4	6,2	5,2	1,8	- 1,0	18	
35,8	34,4	41,3	- 1,4	6,9	52,7	58,0	53,0	5,3	- 5,0	3,9	6,5	4,6	2,6	- 1,9	19	
34,7	32,4	39,4	- 2,3	7,0	50,3	58,8	52,9	8,5	- 5,9	4,9	6,7	5,9	1,8	- 0,8	20	
31,7	29,3	34,1	- 2,4	4,8	53,3	63,6	59,0	10,3	- 4,6	3,5	5,1	4,8	1,6	- 0,3	21	
35,2	32,3	38,1	- 2,9	5,8	52,4	59,4	55,6	7,0	- 3,8	3,7	5,8	4,4	2,1	- 1,4	22	
36,1	35,7	40,7	- 0,4	5,0	50,3	55,3	51,5	5,0	- 3,8	4,2	6,7	6,0	2,5	- 0,7	23	
38,1	40,8	45,0	2,7	4,2	45,0	46,6	43,5	3,1	- 3,1	7,5	10,9	9,7	3,4	- 1,2	24	
34,8	34,9	38,2	0,1	3,3	49,8	54,8	52,6	5,0	- 2,2	5,6	8,1	6,7	2,5	- 1,4	25	
39,8	41,6	45,6	1,8	4,0	45,0	46,0	44,3	1,0	- 1,7	6,7	11,1	8,4	4,4	- 2,7	26	
35,8	35,4	39,8	- 0,4	4,4	50,4	54,9	51,4	4,5	- 3,5	5,1	8,4	7,0	3,3	- 1,4	27	
32,5	32,8	40,2	0,3	7,4	54,1	56,7	51,1	2,6	- 5,6	4,5	8,4	6,9	3,9	- 1,5	28	
42,0	43,5	47,1	1,5	3,6	42,1	43,9	40,6	1,8	- 3,3	7,3	11,5	10,8	4,2	- 0,7	29	
38,2	43,3	47,7	5,1	4,4	44,1	43,2	41,4	- 0,9	- 1,8	7,8	11,5	9,3	3,7	- 2,2	30	
30,4	29,2	34,4	- 1,2	5,2	61,4	64,0	59,1	2,6	- 4,9	2,6	6,0	5,4	3,4	- 0,6	31	
31,3	33,8	39,8	2,5	6,0	56,5	55,8	50,8	- 0,7	- 5,0	4,7	9,1	8,4	4,4	- 0,7	32	
37,5	42,7	47,2	5,2	4,5	48,1	50,6	43,5	2,5	- 7,1	5,5	5,3	8,4	- 0,2	3,1	35	
31,1	31,6	39,2	0,5	7,6	55,8	57,3	51,4	1,5	- 5,9	5,1	9,3	7,9	4,2	- 1,4	36	
32,2	31,2	37,1	- 1,0	5,9	54,4	58,2	54,4	3,8	- 3,8	3,9	8,8	6,8	4,9	- 2,0	37	
40,3	40,9	48,3	0,6	7,4	44,6	47,9	41,4	3,3	- 6,5	6,5	9,7	8,9	3,2	- 0,8	38	
35,4	32,7	36,4	- 2,7	3,7	52,7	59,6	56,8	6,9	- 2,8	2,7	5,9	5,0	3,2	- 0,9	40	
31,8	27,9	34,6	- 3,9	6,7	55,7	64,2	58,4	8,5	- 5,8	3,8	5,3	4,7	1,5	- 0,6	43	
39,1	39,2	45,6	0,1	6,4	46,5	49,7	44,7	3,2	- 5,0	5,9	9,5	8,3	3,6	- 1,2	44	
23,7	22,3	27,0	- 1,4	4,7	64,9	69,8	66,0	4,9	- 3,8	4,0	6,5	5,3	2,5	- 1,2	45	
28,8	25,2	29,9	- 3,6	4,4	58,5	64,9	60,8	6,4	- 4,1	4,3	8,0	7,3	3,7	- 0,7	46	
32,1	37,2	44,8	5,1	7,6	45,8	50,0	46,1	4,2	- 3,9	9,9	12,7	8,3	2,8	- 4,4	47	
41,3	42,4	49,7	1,1	7,3	43,7	45,8	39,9	2,1	- 5,9	7,8	10,3	8,9	2,5	- 1,4	48	
43,1	44,1	50,2	1,0	6,1	41,8	43,7	39,6	1,9	- 4,1	6,4	11,4	9,3	5,0	- 2,1	49	
34,1	33,4	38,9	- 0,7	5,5	52,7	59,1	53,3	6,4	- 5,8	4,4	5,8	6,1	1,4	0,3	50	
32,7	33,7	40,7	1,0	7,0	54,6	54,5	49,5	- 0,1	- 5,0	4,3	10,2	8,5	5,9	- 1,7	51	
44,6	43,6	47,0	- 1,0	3,4	41,5	44,6	42,0	3,1	- 2,6	6,3	9,6	9,8	3,3	0,2	52	
42,0	42,6	48,2	0,6	6,6	44,2	46,1	41,2	1,9	- 4,9	5,8	9,8	8,4	4,0	- 1,4	53	
37,8	35,5	40,9	- 2,3	5,4	49,0	54,2	49,2	5,2	- 5,0	4,0	8,5	8,0	4,5	- 0,5	54	
31,8	33,1	43,0	1,3	9,9	56,6	57,2	48,6	0,6	- 8,6	4,3	8,6	7,4	4,3	- 1,2	55	
39,1	39,7	45,7	0,6	6,0	46,9	49,4	45,4	2,5	- 4,0	4,6	9,3	7,6	4,7	- 1,7	60	
37,2	34,1	40,4	- 3,1	6,3	48,2	58,3	51,4	10,1	- 6,9	3,4	5,9	6,7	2,5	0,8	61	
41,5	41,1	45,9	- 0,4	4,8	43,8	47,1	43,1	3,3	- 4,0	6,0	9,8	9,3	3,8	- 0,5	62	
38,7	38,9	44,0	0,2	5,1	47,9	52,2	48,3	4,3	- 3,9	5,2	7,7	6,3	2,5	- 1,4	63	
32,7	32,1	35,9	- 0,6	3,8	53,8	58,7	55,5	4,9	- 3,2	4,7	7,5	6,9	2,8	- 0,6	64	
38,8	38,3	40,5	- 0,5	2,2	48,4	52,3	51,8	3,9	- 0,5	4,1	6,4	5,7	2,3	- 0,7	65	
37,0	34,4	34,5	- 2,6	0,1	49,3	55,7	57,1	6,4	1,4	5,3	8,0	7,5	2,7	- 0,5	70	
34,3	34,8	42,1	0,5	7,3	52,9	54,9	49,7	2,0	- 5,2	5,2	8,4	7,0	3,2	- 1,4	71	
40,9	44,2	47,7	3,3	3,5	40,6	43,8	40,9	3,2	- 2,9	6,6	9,9	10,2	3,3	0,2	72	
43,0	47,7	54,3	4,7	6,6	42,7	44,5	39,9	1,8	- 4,6	4,4	6,4	5,2	2,0	- 1,2	73	

Fortsetzung umseitig

B e z i r k		Wahlbeteiligung in % bzw. Veränderungen in %-Punkten				
		1 9 6 9	1 9 7 2	1 9 7 6	Veränderung	
					69-72	72-76
Nr.	Bezeichnung	1	2	3	4	5
74	Thon	83,5	90,8	90,6	7,3	- 0,2
75	Almoshof	84,5	89,8	88,3	5,3	- 1,5
76	Kraftshof	81,3	87,8	89,6	6,5	1,8
77	Neunhof	91,2	90,8	91,1	0,4	0,3
78	Boxdorf	91,0	92,4	92,0	1,4	- 0,4
79	Großgründlach	89,2	90,0	91,7	0,8	1,7
80	Schleifweg	84,3	89,4	89,4	5,1	0,0
81	Schoppershof	84,4	90,2	88,1	5,8	- 2,1
82	Schafhof	69,4	73,6	74,0	4,2	0,4
83	Marienberg	85,9	91,8	90,4	5,9	- 1,4
84	Ziegelstein	87,3	92,0	90,7	4,7	- 1,3
85	Mooshof	77,1	89,6	89,7	12,5	0,1
86	Buchenbühl	86,9	92,7	90,9	5,8	- 1,8
90	St. Jobst	84,7	91,0	89,2	6,3	- 1,8
91	Erlenstegen	86,3	92,1	90,3	5,8	- 1,8
92	Mögeldorf	85,1	91,6	89,3	6,5	- 2,3
93	Schmausenbuckstraße	87,6	94,3	92,3	6,7	- 2,0
94	Laufamholz	83,9	92,2	91,3	8,3	- 0,9
95	Zerzabelshof	87,9	91,7	91,0	3,8	- 0,7
96	Fischbach	81,7	86,9	86,0	5,2	- 0,9
97	Brunn	83,1	88,2	88,7	5,1	0,5
99	Briefwahl	-	-	-	-	-
G E S A M T S T A D T		84,1	89,4	88,2	5,3	- 1,2

Die DKP erhielt in fünf Bezirken keine Stimmen, den Höchstanteil erzielte sie mit 1,4 % im Bezirk 43 (Gibitzenhof). Im Gesamtsstadtdurchschnitt erreichte sie einen Anteil von 0,5 % wie schon im Jahre 1972.

Zweitstimmenanteile der DKP in den Bezirken 1976 und 1972

von .. bis unter .. %	in .. Bezirken	
	1976	1972
- 0,5	44	53
0,5 - 1,0	35	24
1,0 und mehr	2	4

Für die NPD wurden in drei Bezirken keine Stimmen abgegeben, der höchste Stimmenanteil wurde mit 1,6 % im Bezirk 18 (Sandreuth) registriert. Im Gesamtsstadtdurchschnitt ging der Zweitstimmenanteil der NPD von 0,9 % auf 0,6 % zurück.

Zweitstimmenanteile in % bzw. Veränderungen in %-Punkten (Abnahmen mit -)															Bezirk
C S U					S P D					F. D. P.					
1969	1972	1976	Veränderung		1969	1972	1976	Veränderung		1969	1972	1976	Veränderung		Nr.
			69-72	72-76				69-72	72-76				69-72	72-76	
6	7	8	9	10	11	12	13	14	15	16	17	18	19	20	
44,4	45,1	53,3	0,7	8,2	42,2	42,9	35,8	0,7	- 7,1	6,5	10,4	9,9	3,9	- 0,5	74
48,5	50,1	54,7	1,6	4,6	41,3	45,4	40,2	4,1	- 5,2	3,5	3,5	3,8	0,0	0,3	75
34,5	34,9	40,7	0,4	5,8	54,0	55,7	54,3	1,7	- 1,4	5,3	8,1	4,9	2,8	- 3,2	76
42,9	45,3	51,3	2,4	6,0	45,1	47,7	42,4	2,6	- 5,3	4,1	6,4	5,5	2,3	- 0,9	77
38,2	37,5	44,8	0,7	7,3	48,8	51,6	45,8	2,8	- 5,8	5,5	9,8	8,5	4,3	- 1,3	78
41,8	39,1	48,8	- 2,7	9,7	47,2	50,0	42,5	2,8	- 7,5	5,0	9,9	7,8	4,9	- 2,1	79
45,4	39,6	49,4	- 5,8	9,8	37,9	47,3	39,2	9,4	- 8,1	7,8	10,9	10,1	3,1	- 0,8	80
32,7	33,0	37,6	0,3	4,6	53,3	56,4	53,9	3,1	- 2,5	5,4	8,5	6,4	3,1	- 2,1	81
41,9	30,4	42,2	-11,5	11,8	41,2	57,0	47,1	15,8	- 9,9	7,1	10,5	8,4	3,4	- 2,1	82
44,0	46,4	51,6	2,4	5,2	38,6	38,9	35,9	0,3	- 3,0	8,1	13,6	11,7	5,5	- 1,9	83
34,3	34,8	41,3	0,5	6,5	52,9	54,1	49,5	1,2	- 4,6	6,1	9,7	8,0	3,6	- 1,7	84
41,5	35,2	44,8	- 6,3	9,6	47,5	48,9	44,5	1,4	- 4,4	5,6	14,9	9,4	9,3	- 5,5	85
25,0	23,8	28,6	- 1,2	4,8	62,6	67,7	64,4	5,1	- 3,3	4,7	6,3	5,4	1,6	- 0,9	86
41,2	44,8	47,0	3,6	2,8	43,4	43,3	40,8	- 0,1	- 2,5	7,4	11,3	10,7	3,9	- 0,6	90
52,6	58,0	60,9	5,4	2,9	29,3	25,8	24,0	- 3,5	- 1,8	11,1	15,3	14,2	4,2	- 1,1	91
39,8	43,8	49,0	4,0	5,2	43,0	41,6	37,8	- 1,4	- 3,8	7,9	12,8	11,7	4,9	- 1,1	92
50,7	55,8	61,1	5,1	5,3	28,6	26,6	24,2	- 2,0	- 2,4	12,0	16,8	13,7	4,8	- 3,1	93
39,9	43,2	48,6	3,3	5,4	44,4	43,2	38,9	- 1,2	- 4,3	8,3	12,2	11,3	3,9	- 0,9	94
41,0	41,5	46,6	0,5	5,1	44,4	46,4	41,1	2,0	- 5,3	7,5	11,1	11,0	3,6	- 0,1	95
39,2	38,6	47,5	0,6	8,9	45,9	48,7	41,9	2,8	- 6,8	7,3	11,4	9,0	4,1	- 2,4	96
51,6	52,5	58,1	0,9	5,6	34,7	34,8	29,5	0,1	- 5,3	4,8	9,1	11,0	4,3	1,9	97
41,2	44,3	50,7	3,1	6,4	42,6	43,2	39,3	0,6	- 3,9	8,2	11,4	8,9	3,2	- 2,5	Briefwahl
37,2	37,5	43,2	0,3	5,7	48,4	52,0	47,6	3,6	- 4,4	5,7	9,0	7,9	3,3	- 1,1	Gesamtstadt

Zweitstimmenanteile der NPD in den Bezirken 1976 und 1972

von .. bis unter .. %	in .. Bezirken	
	1976	1972
- 0,5	32	4
0,5 - 1,0	41	50
1,0 und mehr	8	26

Die sechs weiteren mit Landeslisten vertretenen Parteien erhielten in Nürnberg nur sehr wenige Zweitstimmen. Im Gesamtstadtergebnis kamen sie auf maximal 0,1 %, in keinem der Bezirke erreichte eine von ihnen einen Anteil von einem Prozent.

Am Abschneiden dieser Parteien Interessierte dürfen wir daher auf die Tabelle 2 des Anhangs mit den genauen Bezirksergebnissen verweisen.

Die Veränderungen, welchen die Zweitstimmenanteile der drei großen Parteien im Vergleich 1972 - 1976 in den Bezirken unterworfen waren, sind in der folgenden Übersicht noch einmal zusammengefaßt dargestellt. Ersichtlich wird daraus, daß die meisten Gewinne der CSU in den Bezirken im Bereich von 4 %-Punkten bis 6 %-Punkten lagen. SPD-Verluste zwischen 2 %-Punkten und 4 %-Punkten gab es in 31 Bezirken, die Gruppe der Abnahmen um 4 %-Punkte bis 6 %-Punkte war mit 30 Bezirken besetzt.

Veränderung der Zweitstimmenanteile 1972 - 1976 in den Bezirken

in .. Bezirken nahmen zu			von .. bis unter .. %- Punkten	in .. Bezirken nahmen ab	
F.D.P.	SPD	CSU		SPD	F.D.P.
6	1	2	bis 2	10	59
1	-	17	2 - 4	31	13
-	-	34	4 - 6	30	2
-	-	20	6 - 8	6	-
-	-	7	8 - 10	3	-
-	-	1	10 - 12	-	-
7	1	81	insgesamt	80	73

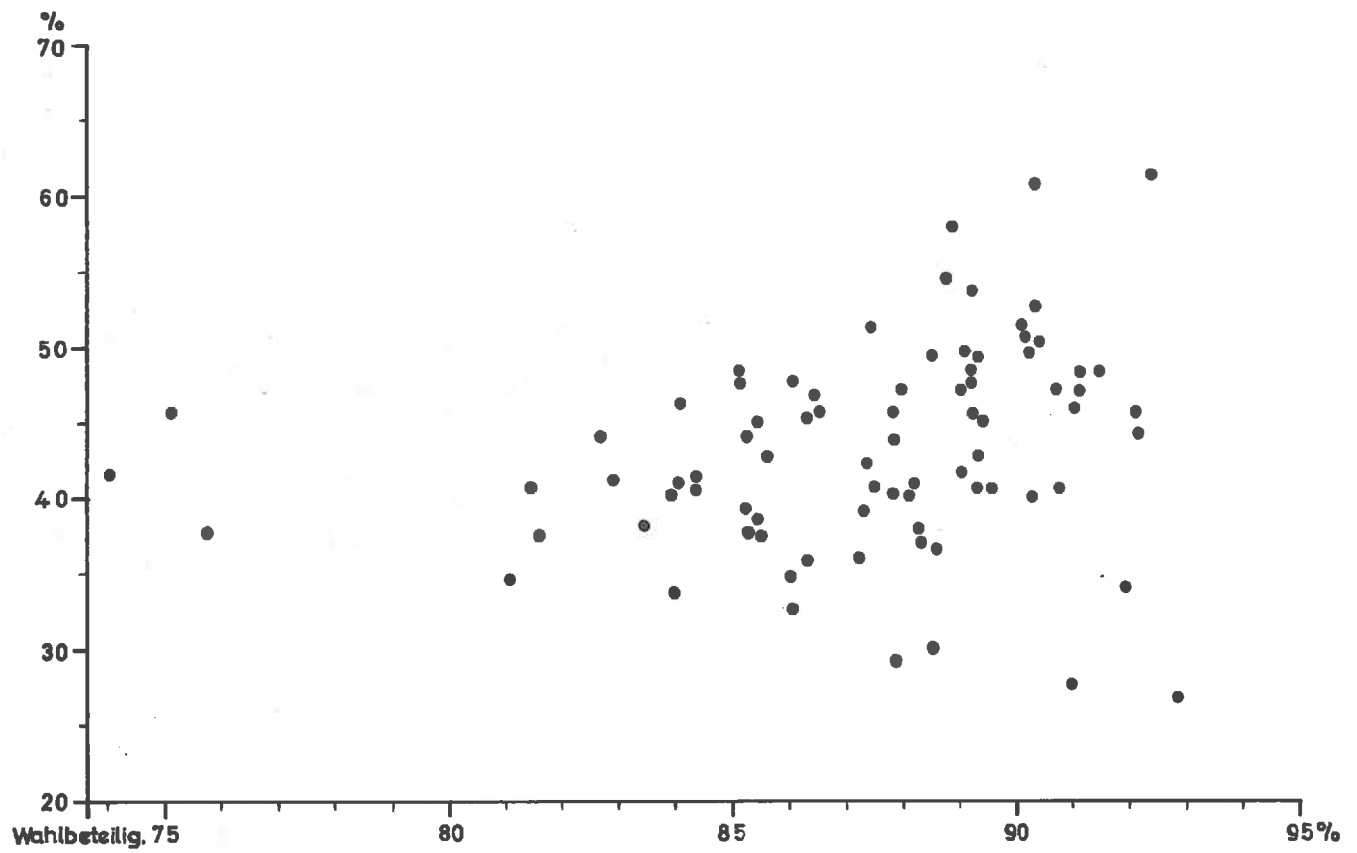
Für die CSU und die SPD wurde anhand der Bezirksergebnisse der Versuch unternommen, aufzuzeigen, ob sich zwischen der Höhe der Wahlbeteiligung einerseits und der Höhe der Stimmenanteile, die diese Parteien erhalten haben, ein Zusammenhang herstellen läßt.

Für die CSU läßt das nebenstehende Streudiagramm erkennen, daß im Großen und Ganzen ihre Chancen mit steigender Wahlbeteiligung zunahm. Die Verteilung der Punktwolke zeigt, von einigen Ausreißern abgesehen, eine steigende Tendenz von links unten nach rechts oben, d. h. bei geringerer Wahlbeteiligung waren auch die Zweitstimmenanteile kleiner, mit steigender Wahlbeteiligung nahmen sie zu.

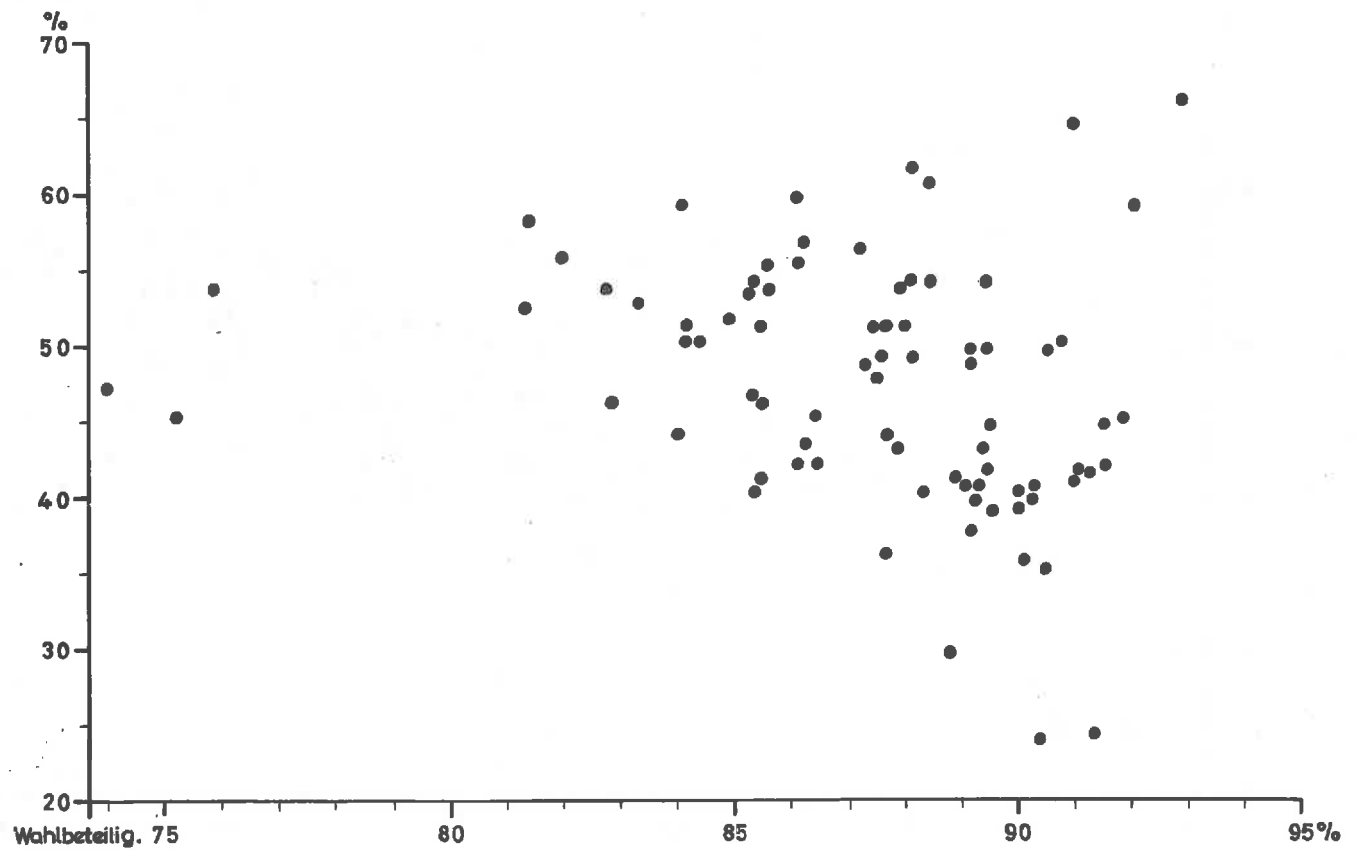
Bei der SPD ist die Hauptrichtung der Punktwolke von links oben nach rechts unten geneigt. Daraus läßt sich schließen, daß besonders hohe Wahlbeteiligungsziffern, wiederum von Ausnahmen abgesehen, nicht unbedingt positiv für die SPD zu werten waren.

Zweitstimmenanteile der CSU und der SPD in Verbindung mit
der Wahlbeteiligung in den Nürnberger Bezirken
bei der Bundestagswahl 1976

CSU

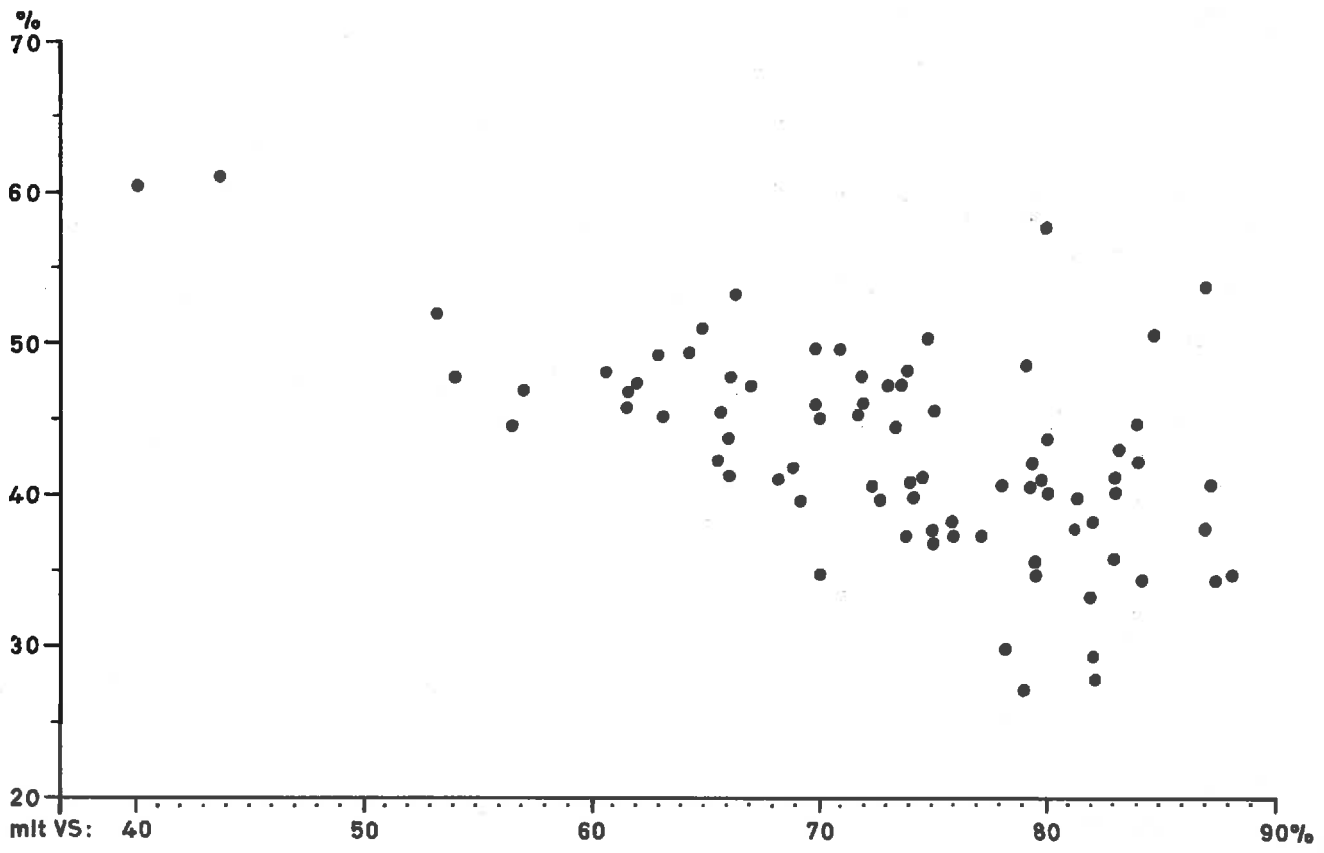


SPD

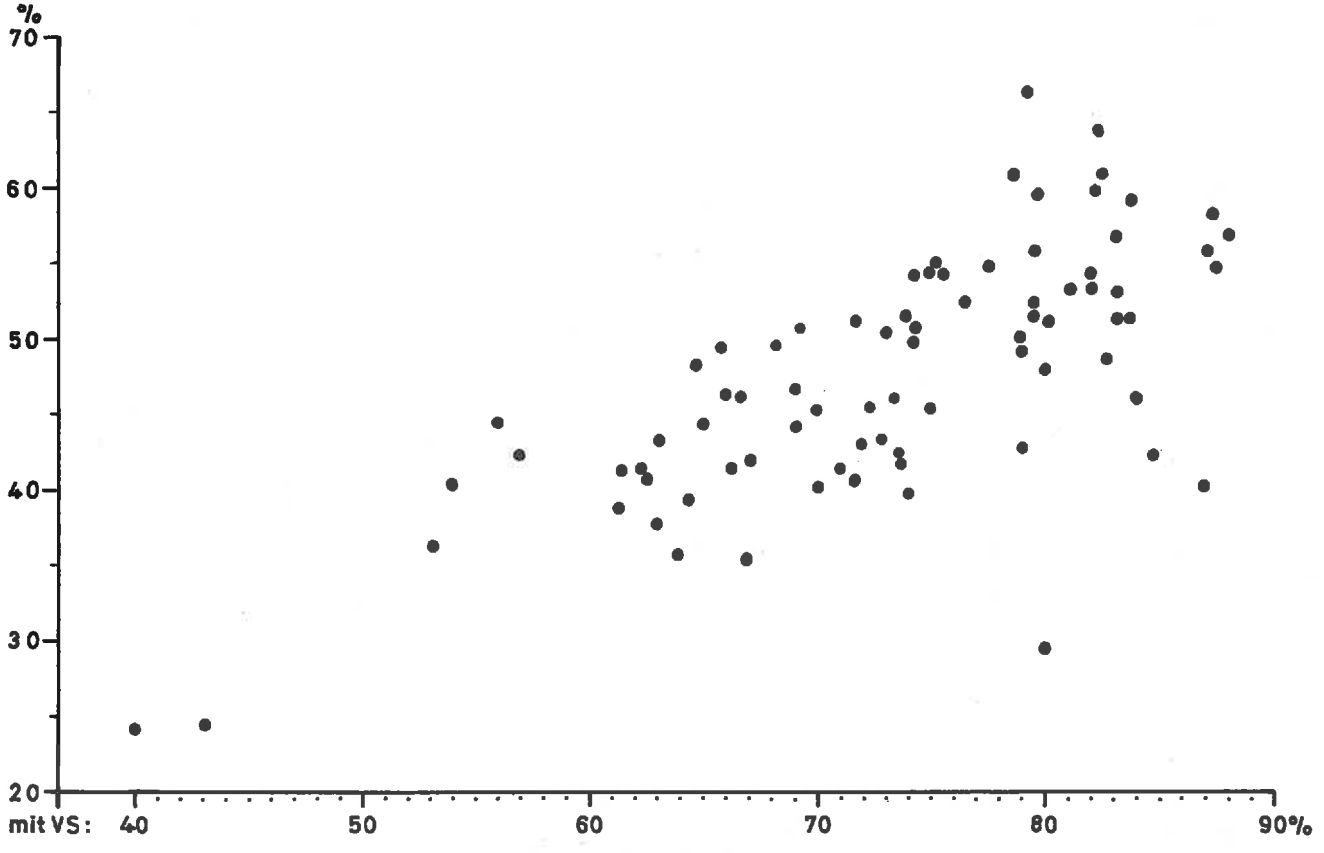


Zweitstimmenanteile der CSU und der SPD in Abhängigkeit vom Anteil der Wahlberechtigten, die höchstens Volksschulabschluß aufweisen, in den Nürnberger Bezirken 1976

CSU



SPD



Zur weiteren Interpretation des Wählerverhaltens wurde ferner untersucht, ob sich Zusammenhänge zwischen dem Bildungsstand der Wähler und der Präferenz einer bestimmten Partei ergeben. Wieder wurden hierzu Streuungsdiagramme angelegt. Die Lage der Punkte je Bezirk ist hierbei einerseits festgelegt durch den Anteil der deutschen Einwohner, die als höchsten Schulabschluß Volksschule (= VS) aufweisen an den deutschen Einwohnern mit Schulabschluß insgesamt und zum anderen durch den Zweitstimmenanteil für CSU bzw. SPD.

Die Punktwolke zeigt bei der CSU eindeutig einen Verlauf von links oben nach rechts unten, der Zusammenhang zwischen "CSU-Zweitstimmenanteil" und "VS-Anteil" ist negativ oder die CSU wurde bei hohen Anteilen von Personen, die höchstens Volksschulabschluß aufweisen, von weniger Wählern bevorzugt.

Im Streuungsdiagramm für die SPD zeigt die Hauptrichtung der Punktwolke von links unten nach rechts oben. Die Korrelation der Werte "SPD-Zweitstimmenanteile" und "Anteile der Personen mit höchstens Volksschulabschluß" ist eindeutig positiv, d. h. mit zunehmenden VS-Anteilen war auch eine zunehmende Bevorzugung der SPD verbunden.

Abschließen soll den Abschnitt über die Bezirke ein Vergleich der Bundestagswahl 1976 mit der Landtagswahl 1974. Anhand dieser Tabelle (siehe umseitig) besteht für alle Interessierten die Möglichkeit, auch einen kurzfristigeren Vergleich anzustellen als beim Rückblick auf die Bundestagswahl von 1972. Daß ein solcher Vergleich verschiedenartiger Wahlergebnisse nicht vorbehaltlos möglich ist, sei hierbei ausdrücklich betont.

Veränderung der Zweitstimmenanteile LTW 1974 - BTW 1976 in den Bezirken

in .. Bezirken nahmen zu			von ... bis unter ... %-Punkten	in .. Bezirken nahmen ab		
F.D.P.	SPD	CSU		CSU	SPD	F.D.P.
10	4	11	bis 2	31	2	60
1	16	-	2 - 4	34	-	9
1	37	-	4 - 6	5	-	-
-	22	-	6 und mehr	-	-	-
12	79	11	insgesamt	70	2	69

4.4 Wahlbezirke

Die Ergebnisse für die 496 Wahlbezirke und für die 44 Briefwahlbezirke sind in Tabelle 3 des Anhangs zusammengefaßt. Neben ihrer Nummer werden alle Wahlbezirke mit einer Kurzbezeichnung in Form einiger für sie repräsentativer Straßennamen angesprochen. Selbstverständlich können hier nicht alle zum jeweiligen Wahlbezirk gehörenden Straßen aufgeführt werden. Wegen der Abgrenzung der Wahlbezirke darf daher auf die Karte "Bundestagswahl 1976 - Einteilung in Wahlkreise und Wahlbezirke" hingewiesen werden.

Die höchste Wahlbeteiligung wurde mit Werten zwischen 94,6 % und 96,2 % in drei Wahlbezirken der nördlichen Gartenstadt (4532, 4533 und 4531) erreicht. Außerdem zeichnete sich der Wahlbezirk 9501 mit dem Altenwohnheim Tiergarten durch eine überdurchschnittlich hohe Wahlbeteiligungsquote aus.

Wahlbezirke mit der höchsten bzw. niedrigsten Wahlbeteiligung 1976

die höchste Wahlbeteiligung		die niedrigste Wahlbeteiligung	
%	im Wahlbezirk	%	im Wahlbezirk
96,2	4532 Raupenschlag, Heckenhof	61,4	8211 Benno-, Neumeyerstraße
95,9	9501 Tiergarten, Bingstraße	65,6	0103 Jakobsplatz, Kornmarkt
95,3	3612 Coseler-, Jauerstraße	66,0	0402 Petzold-, Dammstraße
95,0	4533 Regenbogen-, Frauenlobstraße	71,4	2101 Witschel-, Rosenplütstraße
94,6	4531 Minerva-, Tannhäuserstraße	72,9	0401 Gostenhofer Schul-, Barbiergasse

In rund 30 % der Wahlbezirke wurden Wahlbeteiligungsquoten von 90 % und mehr erreicht. Bei der Bundestagswahl von 1972 war dies allerdings noch in 44 % aller Wahlbezirke der Fall gewesen.

Die Wahlbeteiligung in den Wahlbezirken 1976 und 1972

von .. % bis unter .. %	in ... Wahlbezirken		
	1 9 7 6		1 9 7 2
	Zahl	%	%
	1	2	3
unter 65	1	0,2	0,2
65 - 70	2	0,4	0,4
70 - 75	4	0,8	0,4
75 - 78	10	2,0	0,4
78 - 80	11	2,2	1,0
80 - 82	29	5,8	1,8
82 - 84	47	9,5	5,5
84 - 86	67	13,5	8,1
86 - 88	78	15,7	14,8
88 - 90	96	19,4	23,0
90 - 95	147	29,6	42,1
95 und mehr	4	0,8	2,2

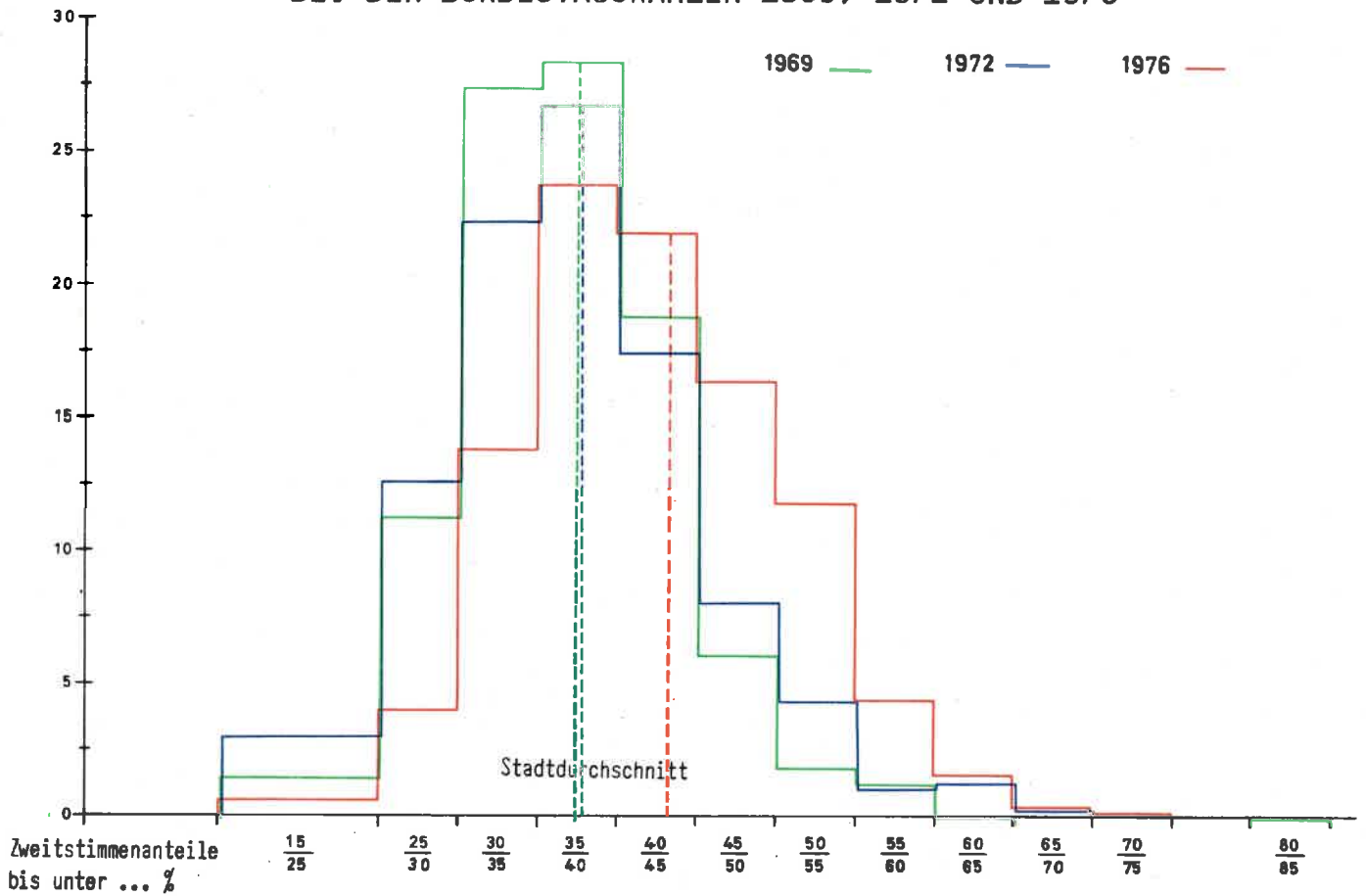
Die Anteile an ungültigen Stimmen waren erfreulicherweise allgemein rückläufig. Bei den Erststimmen gab es acht Wahlbezirke ohne Ausfälle, die höchste Ausfallquote wurde mit 5,4 % im Wahlbezirk 9551 (Altenheim Regensburger Straße) registriert. Im Stadtdurchschnitt waren 0,9 % aller Erststimmen ungültig (1972: 1,2 %). In 46 Wahlbezirken wurden keine ungültigen Zweitstimmen abgegeben, den höchsten Ausfall hatte - wie schon bei den Erststimmen - der Wahlbezirk 9551 mit 3,4 %. Für die Gesamtstadt wurden 0,5 % ungültiger Zweitstimmen gemeldet gegenüber 0,6 % 1972.

Ungültige Stimmen in den Wahlbezirken 1976 und 1972

auf je 100 Wähler entfielen von .. % bis unter .. % in .. Wahlbe- zirken	Erststimmen			Zweitstimmen		
	1976		1972	1976		1972
	Zahl	%	%	Zahl	%	%
	1	2	3	4	5	6
unter 0,5	111	22,4	14,0	261	52,6	46,1
0,5 - 1,0	198	39,9	27,9	184	37,1	36,6
1,0 - 1,5	120	24,2	32,8	39	7,9	12,9
1,5 - 2,0	44	8,9	12,1	9	1,8	3,0
2,0 - 2,5	13	2,6	6,8	2	0,4	1,0
2,5 und mehr	10	2,0	6,4	1	0,2	0,4

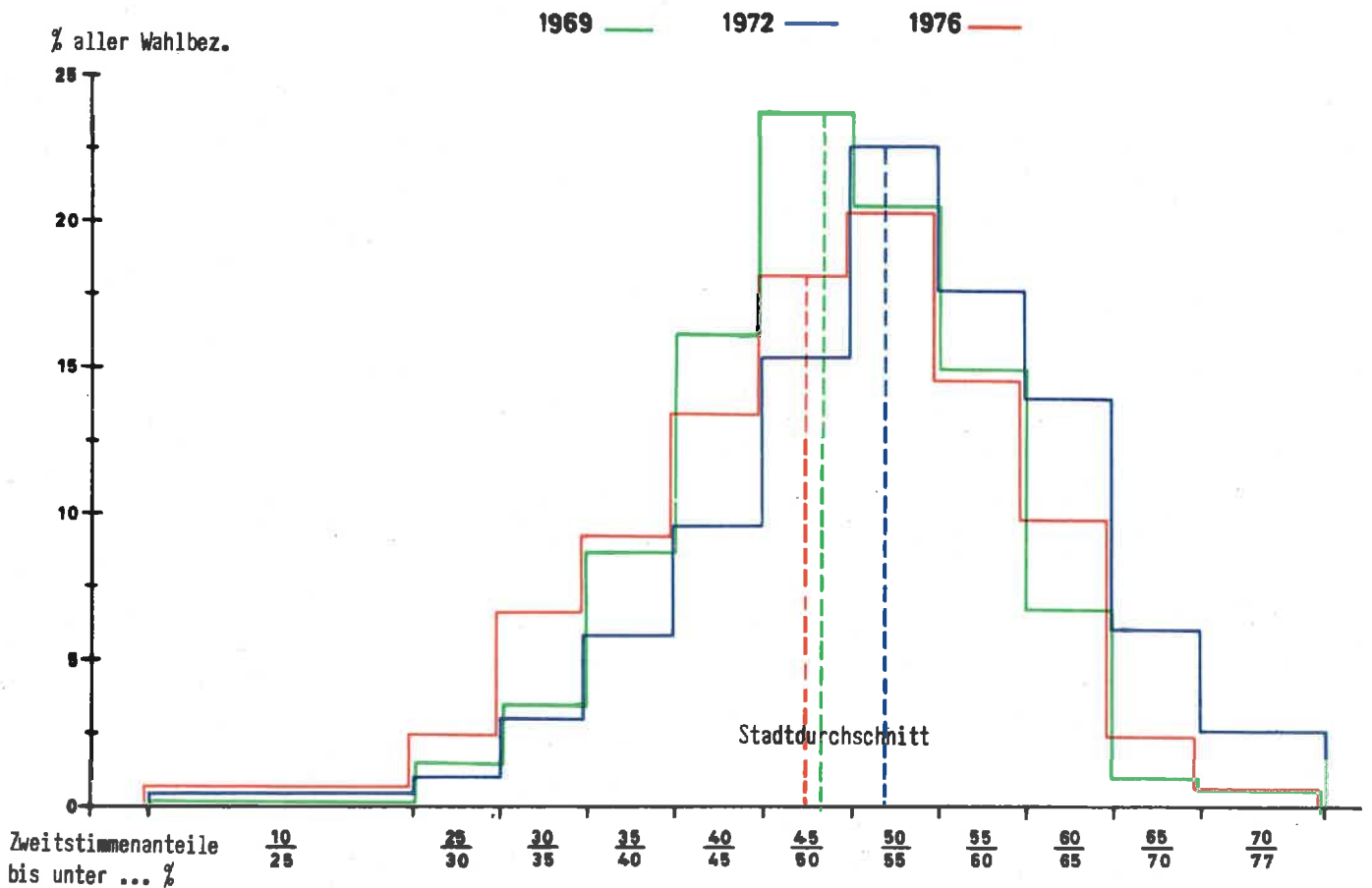
ZWEITSTIMMENANTEILE DER CSU IN DEN NÜRNBERGER WAHLBEZIRKEN

% aller Wahlbez. BEI DEN BUNDESTAGSWAHLEN 1969, 1972 UND 1976



ZWEITSTIMMENANTEILE DER SPD IN DEN NÜRNBERGER WAHLBEZIRKEN

BEI DEN BUNDESTAGSWAHLEN 1969, 1972 UND 1976



Nach den erhaltenen Zweitstimmenanteilen nahm die SPD in 333 oder 61,7 % aller 540 Wahlbezirke und Briefwahlbezirke den ersten Platz ein, in den übrigen 207 Fällen lag sie hinter der CSU auf Platz 2. Bei der Bundestagswahl von 1972 war die SPD in 80 % aller Wahlbezirke stärkste Partei.

Zweitstimmenanteile der SPD in den Wahlbezirken 1976 und 1972
(ohne Briefwahl)

von .. % bis unter .. %	in .. Wahlbezirken			von .. % bis unter .. %	in .. Wahlbezirken		
	1976		1972		1976		1972
	Zahl	%	%		Zahl	%	%
	1	2	3		1	2	3
unter 20	2	0,4	0,4	45 - 50	90	18,1	15,4
20 - 25	6	1,2	0,8	50 - 55	101	20,4	22,6
25 - 30	12	2,4	1,0	55 - 60	73	14,7	17,7
30 - 35	33	6,7	2,8	60 - 65	49	9,9	14,0
35 - 40	46	9,3	5,9	65 - 70	12	2,4	6,1
40 - 45	67	13,5	9,6	70 und mehr	5	1,0	3,7

Die SPD erzielte die absolute Mehrheit in 240 von 496 Wahlbezirken. Der hiermit erreichte Anteil von 48,4 % der Wahlbezirke war nicht mehr so hoch wie 1972, als 64 v.H. aller Wahlbezirke mit Stimmenanteilen von mehr als 50 % an die SPD fielen. Hinsichtlich der Verschiebungen der Häufigkeiten der SPD-Stimmenanteile in den Wahlbezirken bei den Bundestagswahlen 1969 bis 1976 darf auf die beiliegende Grafik verwiesen werden.

Wahlbezirke mit den höchsten bzw. niedrigsten Zweitstimmenanteilen der SPD 1976

höchste Stimmenanteile		niedrigste Stimmenanteile	
%	im Wahlbezirk	%	im Wahlbezirk
76,2	4525 Pachelbel-, Karl-Rorich-Straße	13,1	9302 Blütenstr., Haselnussweg
71,1	8113 Oedenberger-, Meissener Straße	19,4	9121 Naturgartenbad, Schlegelstraße
70,7	4533 Regenbogen-, Frauenlobstraße	20,4	9111 Erlenstegenstraße, Platnersberg
70,5	8111 Leipziger Platz, Wartburgstraße	21,3	9533 Regensburger-, Siebenbürger Straße
70,1	4531 Minerva-, Tannhäuserstr.	21,5	9311 B.-Neumann-, Hersbrucker Straße

Die Wahlbezirke mit den höchsten SPD-Anteilen waren praktisch die gleichen wie bei den voraufgegangenen Wahlen, traditionsgemäß waren die mit den niedrigsten Anteilen wieder ausschließlich im Osten der Stadt zu finden. Über die Verteilung der unterschiedlichen Stimmenanteile über das Stadtgebiet informiert am besten ein Blick auf die Karte "SPD-Zweitstimmenanteile in den Wahlbezirken." Der Zusammenhang zwischen Wahlverhalten und Wohnlage wird hieraus besonders deutlich.

Die CSU konnte in 171 Wahlbezirken den ersten Platz belegen (mit Briefwahl in 207), in allen anderen Wahlbezirken erreichte sie Platz zwei. Der Anteil an Wahlbezirken mit ersten Plätzen für die CSU betrug 38,3 % gegenüber nur 19 % bei der Wahl von 1972.

Zweitstimmenanteile der CSU in den Wahlbezirken 1976 und 1972

von .. % bis unter .. %	in .. Wahlbezirken			von .. % bis unter .. %	in .. Wahlbezirken		
	1976		1972		1976		1972
	Zahl	%	%		Zahl	%	%
	1	2	3		1	2	3
unter 20	1	0,2	1,2	45 - 50	82	16,5	8,1
20 - 25	5	1,0	4,7	50 - 55	59	11,9	4,3
25 - 30	20	4,0	12,6	55 - 60	22	4,4	1,0
30 - 35	69	13,9	22,4	60 - 65	8	1,6	1,2
35 - 40	118	23,8	26,8	65 - 70	2	0,4	0,2
40 - 45	109	22,0	17,5	70 und mehr	1	0,2	-

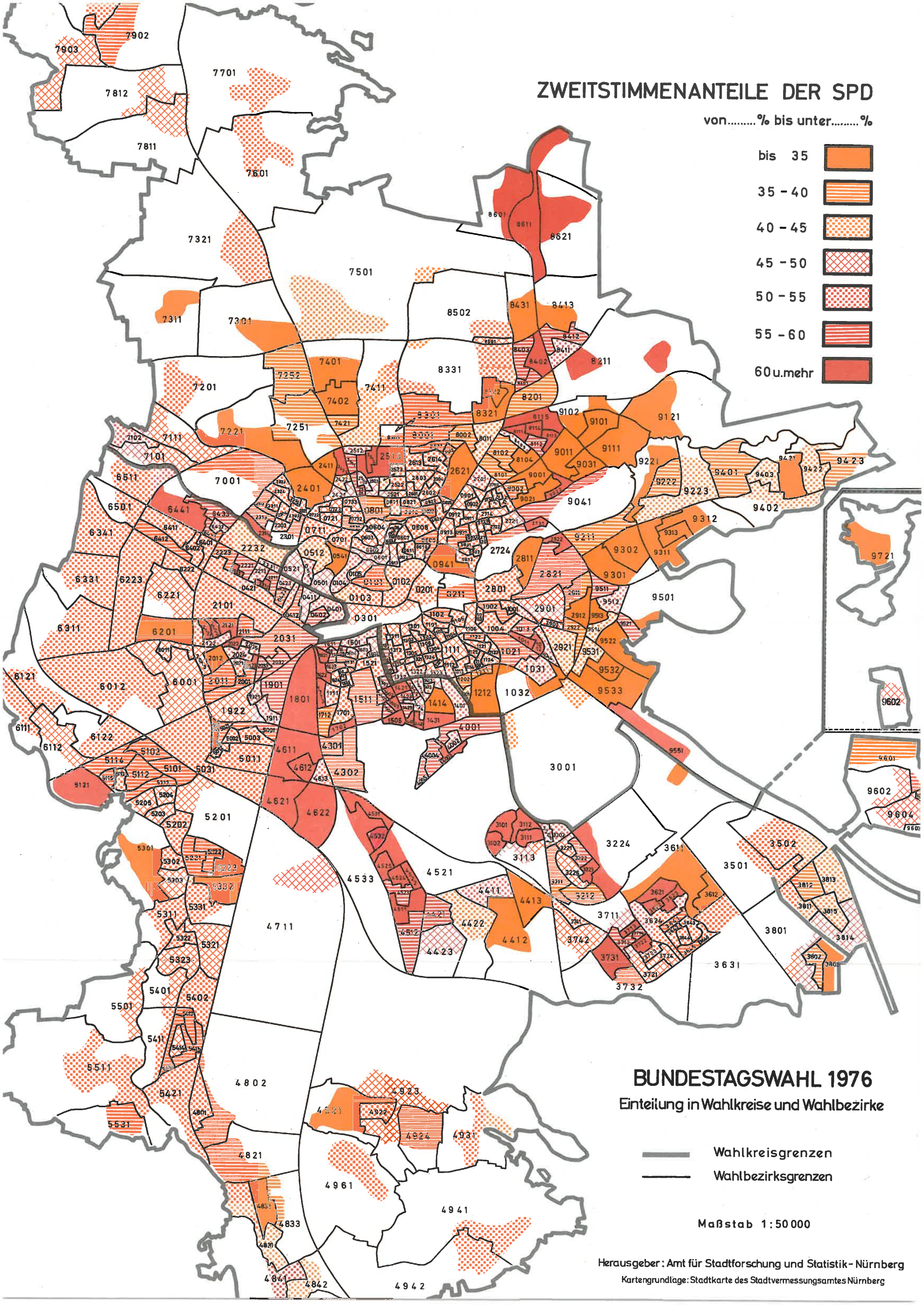
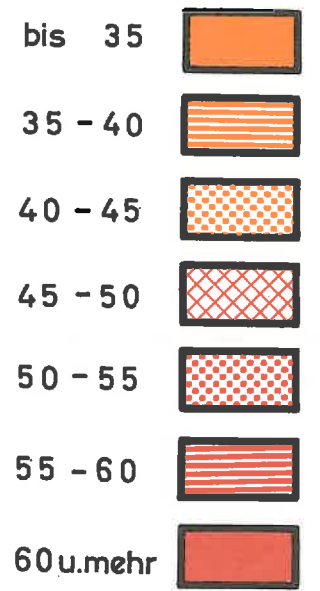
Die absolute Mehrheit fiel der CSU in 92 Wahlbezirken oder 18,6 % aller Wahlbezirke zu, 1972 hatte sie dieses Ziel nur in 6,7 % der Wahlbezirke erreicht. Auch für die CSU wurden die Änderungen ihrer Stimmenanteile in den Wahlbezirken durch eine vergleichende Grafik der Häufigkeitsverteilungen 1969 bis 1972 dargestellt.

Die Wahlbezirke mit den höchsten bzw. niedrigsten Zweitstimmenanteilen der CSU 1976

höchste Stimmenanteile		niedrigste Stimmenanteile	
%	im Wahlbezirk	%	im Wahlbezirk
74,2	9302 Blütenstr., Haselnussweg	19,9	4525 Pachelbel-, K.-Rorich-Str.
68,6	9121 Naturgartenbad, Schlegelstr.	20,3	4531 Minerva-, Tannhäuserstr.
65,3	9311 B.-Neumann-, Hersbrucker S.	21,9	4532 Raupenschlag, Heckenhof
63,9	9111 Erlentegenstr., Platnersb.	23,0	4533 Regenbogen-, Frauenlobstr.
62,9	4921 An der Schwedenschanze	23,9	8113 Oedenberger-, Meissener Str.

ZWEITSTIMMENANTEILE DER SPD

von.....% bis unter.....%



BUNDESTAGSWAHL 1976

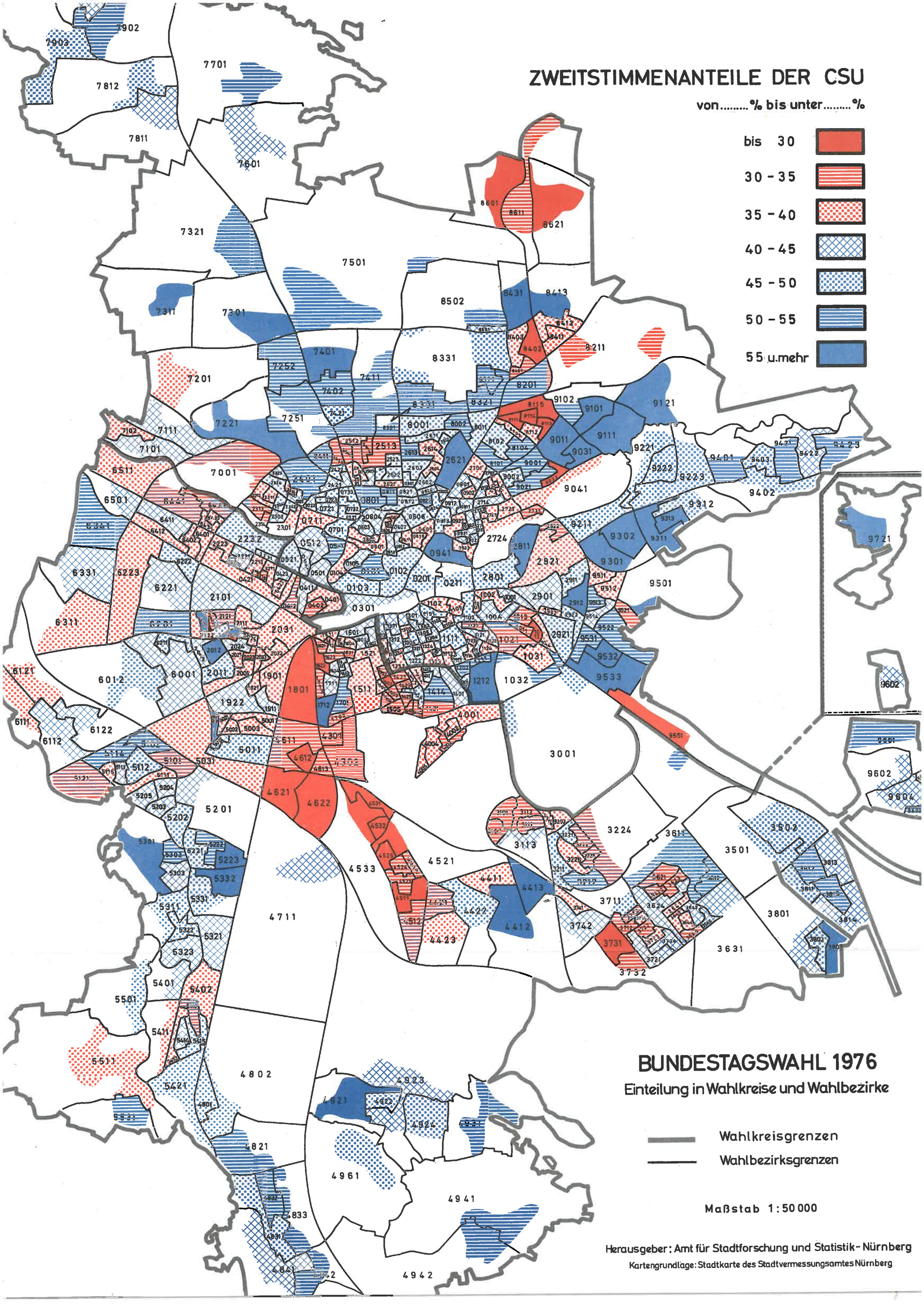
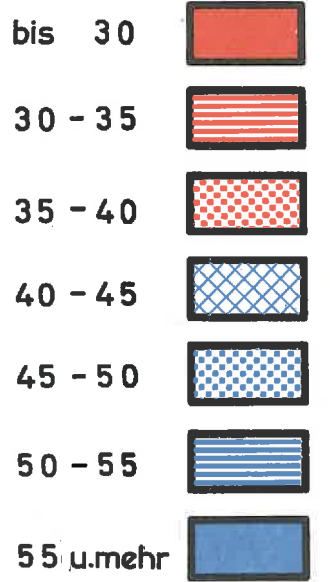
Einteilung in Wahlkreise und Wahlbezirke



Maßstab 1:50 000

ZWEITSTIMMENANTEILE DER CSU

von.....% bis unter.....%



BUNDESTAGSWAHL 1976

Einteilung in Wahlkreise und Wahlbezirke

- Wahlkreisgrenzen
- Wahlbezirksgrenzen

Maßstab 1:50 000

Wie schon seit Jahren, so zeigt auch bei dieser Wahl ein Vergleich der Wahlbezirke mit besonders hohen bzw. niedrigen Anteilen der beiden großen Parteien, daß die Bezirke mit hohen CSU-Anteilen mit denen niedriger SPD-Quoten nahezu identisch sind und umgekehrt. Erhärten läßt sich diese Behauptung außerdem durch einen Vergleich der Karten mit der Darstellung der CSU- bzw. SPD-Zweitstimmenanteile von 1976 in den Wahlbezirken.

Die F.D.P. kam wie 1972 mit einer einzigen Ausnahme (Wahlbezirk 8114/Kiesling-, Coburger Str.) in allen Wahlbezirken an die dritte Stelle. Sie erreichte dabei Stimmenanteile zwischen 1,8 % im Wahlbezirk 2514 (Burgkmair-, Schäufeleinstr.) und 18,9 % im Wahlbezirk 9313 (Fasanen-, Rebhuhnweg). In drei Viertel aller Wahlbezirke lagen die Stimmenanteile unter 10 %.

Zweitstimmenanteile der F.D.P. in den Wahlbezirken 1976 und 1972

von .. % bis unter .. %	in .. Wahlbezirken			von .. % bis unter .. %	in .. Wahlbezirken		
	1976		1972		1976		1972
	Zahl	%	%		Zahl	%	%
	1	2	3		1	2	3
unter 2,5	6	1,2	0,2	10,0 - 12,5	82	16,8	18,3
2,5 - 5,0	78	16,0	9,8	12,5 - 15,0	27	5,5	9,1
5,0 - 7,5	174	35,7	30,9	15,0 - 17,5	6	1,2	3,7
7,5 - 10,0	111	22,8	26,8	17,5 und mehr	3	0,6	1,2

Wahlbezirke mit den höchsten bzw. niedrigsten Zweitstimmenanteilen der F.D.P. 1976

höchste Stimmenanteile		niedrigste Stimmenanteile	
%	im Wahlbezirk	%	im Wahlbezirk
18,9	9313 Fasanen-, Rebhuhnweg	1,8	2514 Burgkmair-, Schäufeleinstr.
17,8	3612 Coseler-, Jauerstr.	1,9	4525 Pachelbel-, K.-Rorich-Str.
17,6	9533 Regensburger-, Siebenbürger Str.	2,0	8115 Saalfelder-, Weimarer Str.
17,0	3611 Hirschberger-, Jauerstr.	2,3	4003 Haspinger-, Meraner Str.
15,8	9102 Ganghofer-, Dahlmannstr.	2,5	2222 Feuerlein-, Nützelstr.

Die NPD, im Stadtdurchschnitt mit 0,6 % Zweitstimmenanteil viertstärkste Partei, erhielt in 54 Wahlbezirken keine Stimmen, in insgesamt 413 Wahlbezirken oder mehr als 83 % aller Wahlbezirke blieb ihr Stimmenanteil unter 1 %. 1972 hatte sie in 14 Wahlbezirken keine Stimmen und in 55 % der Wahlbezirke weniger als 1 % der Zweitstimmen erhalten. Ihren größten Erfolg konnte sie im Wahlbezirk 0402 (Petzold-, Dammstr.) mit 2,5 % erzielen.

Zweitstimmenanteile der NPD in den Wahlbezirken 1976 und 1972

von .. % bis unter .. %	in .. Wahlbezirken			von .. % bis unter .. %	in .. Wahlbezirken		
	1976		1972		1976		1972
	Zahl	%	%		Zahl	%	%
	1	2	3		1	2	3
0,0 (keine)	54	10,9	2,8	1,0 - 1,5	68	13,7	29,3
>0,0 - 0,5	178	35,9	15,7	1,5 - 2,0	11	2,2	11,4
0,5 - 1,0	181	36,5	36,6	2,0 und mehr	4	0,8	4,2

Wahlbezirke mit den höchsten Zweitstimmenanteilen für die NPD 1976

%	Nr. und Bezeichnung
2,5	0402 Petzold-, Dammstraße
2,2	1702 Wilh.-Löhe-, Ulmenstraße
2,2	6401 Volz-, Lenaustraße
2,1	2513 Kleinreuther Weg, Harrichstraße
1,9	3225 Wetterstein-, Zugspitzstraße

Die DKP blieb im Gesamtstadtergebnis mit 0,5 % nur knapp hinter der NPD zurück. Für sie wurden in 70 Wahlbezirken keine Stimmen abgegeben, in 209 Wahlbezirken lagen ihre Stimmenanteile zwischen mehr als 0,0 % und 0,5 %.

1972 hatte die DKP in der Gesamtstadt ebenfalls 0,5 % der Zweitstimmen erhalten; auch damals war wie 1976 die Gruppe mit einer Wahlbeteiligung von mehr als 0,0 % bis 0,5 % mit den meisten Wahlbezirken besetzt.

Zweitstimmenanteile der DKP in den Wahlbezirken 1976 und 1972

von .. % bis unter .. %	in .. Wahlbezirken			von .. % bis unter .. %	in .. Wahlbezirken		
	1976		1972		1976		1972
	Zahl	%	%		Zahl	%	%
	1	2	3		1	2	3
0,0 (keine)	87	17,5	14,2	1,0 - 1,5	49	9,9	7,5
>0,0 - 0,5	209	42,1	48,8	1,5 - 2,0	12	2,4	2,2
0,5 - 1,0	134	27,0	26,2	2,0 - 2,5	5	1,0	1,0

Wahlbezirke mit den höchsten Zweitstimmenanteilen der DKP 1976

%	Nr. und Bezeichnung
2,5	8114 Kiesling-, Coburger Straße
2,4	1332 Maffeiplatz, Körnerstraße
2,1	2712 Heerwagen-, Ludw.-Feuerbach-Straße
2,0	2521 Schweppermann-, Kaulbachstraße
2,0	4621 Rüsternweg, An der Marterlach

Die abschließende Übersicht auf Seite 58 bringt in gedrängter Form noch einmal einen Überblick über die Stimmenanteile und Mehrheitsverhältnisse in den Wahlbezirken und verdeutlicht gleichzeitig die untergeordnete Bedeutung aller anderen nicht gesondert erwähnten Parteien.

Hans Hertlein

Zweitstimmenanteile, relative und absolute Mehrheit in den Wahlbezirken 1976

von .. % bis unter .. %	SPD	CSU	F.D.P.	NPD	DKP	AUD	KPD	5 %- Block	C.B.V.	AVP	EAP
70 und mehr	5	1	-	-	-	-	-	-	-	-	-
65 - 70	12	2	-	-	-	-	-	-	-	-	-
60 - 65	49	8	-	-	-	-	-	-	-	-	-
55 - 60	73	22	-	-	-	-	-	-	-	-	-
50 - 55	101	59	-	-	-	-	-	-	-	-	-
45 - 50	90	82	-	-	-	-	-	-	-	-	-
40 - 45	67	109	-	-	-	-	-	-	-	-	-
35 - 40	46	118	-	-	-	-	-	-	-	-	-
30 - 35	33	69	-	-	-	-	-	-	-	-	-
25 - 30	12	20	-	-	-	-	-	-	-	-	-
20 - 25	6	5	-	-	-	-	-	-	-	-	-
15 - 20	2	1	9	-	-	-	-	-	-	-	-
10 - 15	-	-	109	-	-	-	-	-	-	-	-
8 - 10	-	-	79	-	-	-	-	-	-	-	-
6 - 8	-	-	135	-	-	-	-	-	-	-	-
4 - 6	-	-	125	-	-	-	-	-	-	-	-
2 - 4	-	-	34	4	5	-	-	-	-	-	-
1 - 2	-	-	5	79	61	-	-	-	-	-	-
unter 1	-	-	-	413	430	496	496	496	496	496	496
insgesamt	496	496	496	496	496	496	496	496	496	496	496
<u>darunter in ... Wahlbezirken:</u>											
keine Stimmen	-	-	-	54	87	246	320	405	425	461	460
die Mehrheit	325 ¹⁾	168 ¹⁾	-	-	-	-	-	-	-	-	-
dav. einfache Mehrheit	84	76	-	-	-	-	-	-	-	-	-
absolute Mehrheit	241	92	-	-	-	-	-	-	-	-	-

1) in 3 Wahlbezirken hatten SPD und CSU die gleiche Stimmenzahl

T A B E L L E N T E I L

Erläuterung der im Tabellenteil verwendeten Begriffe:

- Wahlberechtigte: Alle im Wählerverzeichnis eingetragenen Personen, die keinen Wahlschein erhielten (ohne "W"), zuzüglich der Personen, die sich einen Wahlschein ausstellen ließen (mit "W"), ergibt die Zahl der Wahlberechtigten insgesamt.
- Wähler: Abstimmende lt. Stimmabgabevermerk im Wählerverzeichnis und Abstimmende auf in den Wahlbezirken eingenommene Wahlscheine zusammen (= sog. "Urnenwähler"). Im Gesamtstadtergebnis sind außerdem die bei den Briefwahlbezirken nachgewiesenen "Briefwähler" mitenthalten.
- Wahlbeteiligung: Für Stadtteile, Bezirke und Wahlbezirke: "Urnenwähler" in % der Wahlberechtigten lt. Wählerverzeichnis am Wahltag (ohne "W").
Für das Gesamtstadtergebnis errechnet sich die Wahlbeteiligung als Anteil der Wähler insgesamt (also mit Briefwählern) an allen Wahlberechtigten.
- Ungültige Stimmen: Der Anteil der ungültigen Erststimmen und Zweitstimmen beziffert, welcher Prozentsatz der abgegebenen Stimmen insgesamt jeweils ungültig war.
- Gültige Erststimmen: Für die als Direktkandidaten aufgetretenen Wahlkreisbewerber abgegebene Stimmen.
- Gültige Zweitstimmen: Für die Landeslisten der Parteien abgegebene Stimmen.

TABELLE 1:

ERGEBNISSE DER BUNDESTAGSWAHL AM 3. OKTOBER 1976 IN DEN NÜRNBERGER STADTTTEILEN

Stadtteil		Wahlberechtigte			Wähler	Wahlbeteiligung in %	ungültig in %		gültige	
		lt. Wählerliste		insgesamt			Erststimmen	Zweitstimmen	Erststimmen	Zweitstimmen
Nr.	Lagekurzbezeichnung	ohne "W"	mit "W"							
0	Altstadt u. engere Innenstadt	36958	5374	42332	31031	83,8	1,0	0,5	30721	30870
1	Weit. Innenstadtgürtel-Süd	58245	6621	64866	49901	85,5	1,0	0,6	49403	49623
2	Weit. Innenst.G. West,Nord,Ost	54228	7336	61564	47060	85,7	1,0	0,6	46596	46787
3	Südöstliche Außenstadt	33104	3669	36773	29527	89,1	0,8	0,4	29290	29396
4	Südliche Außenstadt	30100	3212	33312	27201	90,2	0,8	0,6	26987	27048
5	Südwestliche Außenstadt	27764	2700	30464	24671	88,7	0,9	0,5	24455	24591
6	Westliche Außenstadt	16300	1538	17838	14195	87,0	0,9	0,6	14074	14114
7	Nordwestliche Außenstadt	14556	1349	15905	13160	90,3	0,8	0,6	13055	13082
8	Nordöstliche Außenstadt	20485	2670	23155	18199	88,8	0,9	0,5	18039	18112
9	Östliche Außenstadt	26464	4120	30584	23893	90,2	0,8	0,4	23696	23800
	Briefwahlbezirke				36321		0,5	0,2	36134	36232
Gesamtstadt		318204	38589	357169	315159	88,2	0,9	0,5	312450	313615

Stadtteil Nr.	von den gültigen Erststimmen entfielen auf den Bewerber von														
	CSU		SPD		F.D.P.		AUD		DKP		KPD		NPD		
	Zahl	%	Zahl	%	Zahl	%	Zahl	%	Zahl	%	Zahl	%	Zahl	%	
0	13494	43,9	14905	48,5	1775	5,8	95	0,3	210	0,7	4		237	0,8	
1	19551	39,6	26536	53,7	2433	4,9	120	0,2	334	0,7	31	0,1	398	0,8	
2	19194	41,2	24053	51,6	2432	5,2	141	0,3	396	0,8	22		358	0,8	
3	11922	40,7	15351	52,4	1583	5,4	78	0,3	186	0,6	25	0,1	145	0,5	
4	10886	40,3	14180	52,5	1438	5,3	79	0,3	239	0,9	25	0,1	140	0,5	
5	10695	43,7	11099	48,7	1448	5,9	52	0,2	171	0,7	25	0,1	165	0,7	
6	5770	41,0	7253	51,5	790	5,6	28	0,2	118	0,8	14	0,1	101	0,7	
7	6357	48,7	5895	45,2	574	5,2	27	0,2	30	0,2			71	0,5	
8	7501	41,6	9236	51,2	1036	5,7	38	0,2	135	0,7			93	0,5	
9	12250	51,7	9293	39,2	1818	7,7	68	0,4	126	0,5	7		114	0,5	
B	18582	51,4	14729	40,8	2339	6,5	90	0,2	223	0,6	13		158	0,4	
Gesamtstadt		136202	43,6	153332	49,1	17766	5,7	836	0,3	2168	0,7	166	0,1	1980	0,6

Stadtteil		von den gültigen Zweitstimmen erhalten					
		CSU		SPD		F.D.P.	
Nr.	Lagekurzbezeichnung	Zahl	%	Zahl	%	Zahl	%
0	Altstadt u. engere Innenstadt	13407	43,4	14547	47,1	2450	7,9
1	Weit. Innenstadtgürtel-Süd	19616	39,5	26127	52,7	3166	6,4
2	Weit. Innenst.G. West,Nord,Ost	19065	40,7	23687	50,6	3237	6,9
3	Südöstliche Außenstadt	11866	40,4	14895	50,7	2280	7,8
4	Südliche Außenstadt	10877	40,2	13798	51,0	2003	7,4
5	Südwestliche Außenstadt	10734	43,7	11472	46,7	2032	8,3
6	Westliche Außenstadt	5800	41,1	7075	50,1	1031	7,3
7	Nordwestliche Außenstadt	6319	48,3	5623	43,0	1033	7,9
8	Nordöstliche Außenstadt	7452	41,1	8951	49,4	1454	8,0
9	Östliche Außenstadt	11987	50,4	8802	37,0	2738	11,5
	Briefwahlbezirke	18356	50,7	14235	39,3	3219	8,9
Gesamtstadt		135479	43,2	149212	47,6	24643	7,9

Stadtteil Nr.	von den gültigen Zweitstimmen erhalten																
	AUD		AVP		C.B.V.		DKP		EAP		5 %-Block		KPD		NPD		
	Zahl	%	Zahl	%	Zahl	%	Zahl	%	Zahl	%	Zahl	%	Zahl	%	Zahl	%	
0	47	0,2	1		14		163	0,5	3		14		21	0,1	203	0,7	
1	57	0,1	4		15		213	0,4	8		17		58	0,1	342	0,7	
2	64	0,1	6		17		304	0,6	10		22		46	0,1	329	0,7	
3	61	0,2	3		7		104	0,4	4		16	0,1	18	0,1	142	0,5	
4	45	0,2	2		5		162	0,5	1		14	0,1	18	0,1	123	0,5	
5	20	0,1	7		6		95	0,4	2		12		22	0,1	149	0,6	
6	21	0,1	4		2		67	0,5	3		8	0,1	12	0,1	91	0,6	
7	8	0,1	1		5		17	0,1	2		3		3		68	0,5	
8	23	0,1	5		8		115	0,6	1		4		16	0,1	83	0,5	
9	46	0,2	3		6		100	0,4	4		14	0,1	17	0,1	83	0,3	
B	49	0,1	11		21	0,1	143	0,4	3		21	0,1	32	0,1	142	0,4	
Gesamtstadt		441	0,1	47		106		1483	0,5	41		145		263	0,1	1755	0,6

TABELLE 2:

ERGEBNISSE DER BUNDESTAGSWAHL AM 3. OKTOBER 1976 IN DEN NORNBERGER BEZIRKEN

B e z i r k		Wahlberechtigte			Wähler	Wahlbe- teiligung in %	ungültig in %		gültige	
		Lt. Wählerliste		ins- gesamt			Erst- stimmen	Zweit- stimmen	Erst- stimmen	Zweit- stimmen
Nr.	Lagekurzbezeichnung	ohne "W"	mit "W"							
01	ALTSTADT, ST. LORENZ	2949	423	3372	2224	75,2	1,0	0,5	2201	2213
02	MARIENVORSTADT	924	171	1095	790	85,4	0,6	0,3	785	788
03	TAFELHOF	713	95	808	607	85,0	1,3	0,3	598	605
04	GOSTEHOF	4498	426	4924	3417	75,9	1,2	0,5	3373	3399
05	HIMPFELSHOF	3319	593	3912	2793	84,1	0,9	0,5	2769	2780
06	ALTSTADT, ST. SEBALD	7316	988	8304	6415	87,5	1,0	0,6	6349	6377
07	ST. JOHANNIS	5020	475	5895	4166	82,9	1,1	0,7	4119	4137
08	PIRCKHEIMERSTRASSE	5171	869	6040	4472	86,3	0,9	0,4	4432	4453
09	WDEHRD	7048	934	7982	6145	87,1	0,9	0,5	6093	6118
10	LUDWIGSFELD	6955	740	7695	5943	85,3	0,8	0,4	5895	5920
11	GLOCKENHOF	5521	1150	10671	8028	84,2	0,7	0,4	7968	7995
12	GUNTHERSTRASSE	2391	475	2866	2099	87,8	1,2	0,9	2073	2080
13	GALGENHOF	11561	1256	12817	9778	84,4	1,0	0,6	9678	9718
14	HUMMELSTEIN	7617	869	8486	6791	88,1	0,9	0,5	6728	6756
15	GUGELSTRASSE	5399	531	5930	4640	85,9	0,9	0,5	4599	4619
16	STEINBUEHL	8794	962	9756	7319	85,5	0,8	0,5	7457	7482
17	GIBITZENHOF	3316	378	3694	2848	85,8	1,7	0,8	2799	2824
18	SANDREUTH	243	36	319	250	88,0	2,0	1,2	245	247
19	SCHWEINAU	2403	224	2632	2005	82,9	2,2	1,1	1961	1982
20	ST. LEDNHARD	8304	824	9128	7085	85,3	0,8	0,6	7029	7045
21	SUENDERSBUEHL	3948	319	4267	3333	84,3	1,2	0,7	3294	3311
22	BAERENSCHANZE	4479	474	4953	3673	81,8	1,5	0,7	3618	3648
23	SANDBERG	7973	951	8924	6753	84,6	1,0	0,6	6687	6715
24	BIELINGPLATZ	3368	472	3840	2904	86,2	0,9	0,5	2879	2889
25	UHLANDSTRASSE	6236	856	7092	5209	83,4	1,3	0,9	5141	5162
26	MAXFELD	6353	909	7262	5592	87,9	0,8	0,5	5549	5565
27	VEILHOF	7568	1733	9301	7239	88,0	1,0	0,6	7166	7199
28	TULLNAU	2535	345	2880	2134	84,0	0,8	0,3	2117	2127
29	GLEISSHAMMER	3464	453	3917	3138	90,5	0,7	0,4	3116	3126
30	DUTZFENOTEICH	802	173	975	683	85,2	0,4		680	683
31	ZÜLLHAUS	3544	500	4044	3271	92,2	0,4	0,4	3257	3259
32	LANGWASSER NORDWEST	6261	664	6925	5672	90,5	0,7	0,4	5631	5650
35	ALTENFURT NORD	1009	109	1118	887	87,9	0,5	0,2	883	885
36	LANGWASSER SÜDOST	8422	906	9328	7370	87,4	1,1	0,6	7290	7329
37	LANGWASSER SÜDWEST	7433	701	8134	6587	88,5	0,9	0,5	6529	6556
38	ALTENFURT, MOORENBRUNN	5633	616	6249	5057	89,6	0,7	0,5	5020	5034
40	HASENBÜCK	3469	375	3844	3027	87,2	1,0	0,6	2998	3009
43	DIANASTRASSE	1291	97	1388	1049	81,3	1,0	0,6	1038	1043
44	TRIERER STRASSE	4359	540	4899	4012	92,0	0,8	0,6	3980	3988
45	GARTENSTADT	6346	870	7218	5901	92,9	0,5	0,5	5870	5873
46	WERDERAU	3104	217	3321	2748	88,5	0,8	0,7	2727	2730
47	MAIACH	184	10	194	157	85,3	0,6	0,6	157	156
48	KATZWANG	5899	596	6495	5317	90,1	0,9	0,8	5268	5276
49	KORNBERG UND WÖRZELDORF	5446	507	5953	4990	90,8	0,8	0,3	4949	4973
50	HOHE MÄRTER	4531	423	4954	3879	85,5	1,2	0,6	3833	3855
51	ROETHENBACH WEST	5029	481	5510	4505	89,5	0,8	0,5	4467	4484
52	ROETHENBACH OST	5373	534	5907	4903	91,1	0,7	0,4	4868	4884
53	EIBACH	6067	707	6774	5398	88,8	0,9	0,5	5349	5373
54	REICHELSDORF	5526	467	5993	4881	88,2	0,7	0,5	4846	4858
55	KROTTENBACH	1238	88	1326	1105	89,1	1,2	0,7	1092	1097
60	GROSSREUTH/SCHWEINAU	1935	217	2152	1671	86,1	0,5	0,2	1662	1667
61	GEBERSDORF	3001	223	3224	2633	87,6	0,6	0,5	2616	2620
62	GAISMANNSHOF	3006	323	3329	2696	89,7	0,5	0,4	2682	2685
63	HOEFEN	2027	167	2194	1783	87,9	1,5	0,6	1756	1772
64	EBERHARDSHOF	5397	537	5934	4691	86,0	1,0	0,8	4606	4616
65	MÜGGENHOF	934	71	1005	761	81,9	1,2	0,9	752	754
70	WESTFRIEDHOF	434	153	587	374	86,2	0,8	0,8	371	371
71	SCHNIEGLING	1947	195	2142	1771	89,0	1,0	0,8	1753	1756
72	WETZENDORF	1930	287	2217	1724	89,2	0,6	0,7	1714	1712
73	BUCH	1048	46	1094	938	89,4	1,3	1,1	926	928
74	THON	2700	259	2959	2455	90,7	0,8	0,4	2435	2444
75	ALMOSHOF	731	26	757	646	88,4	1,4	0,5	637	643
76	KRAFTSHOF	501	20	521	449	89,6	0,2	0,4	448	447
77	NEUNHOF	905	51	956	827	91,2	0,5	0,6	823	822
78	ROXDDORF	1741	117	1858	1605	92,1	0,7	0,5	1594	1597
79	GROSSGRUENDLACH	2579	195	2774	2371	91,7	0,7	0,4	2354	2362
80	SCHLEIFWEG	2232	316	2548	1998	89,4	1,0	0,3	1979	1992
81	SCHOPPPERSHOF	6521	760	7281	5753	88,1	1,2	0,6	5685	5719
82	SCHAFFHOF	1163	328	1491	861	74,0	0,3	0,6	858	856
83	MARIENBERG	2288	292	2580	2075	90,5	0,6	0,5	2063	2066
84	ZIEGELSTEIN	4580	631	5211	4162	90,8	0,7	0,4	4133	4146
85	MOOSHOF	1497	145	1642	1344	89,7	1,0	0,6	1330	1336
86	BUCHENBUEHL	2204	194	2402	2005	91,0	0,7	0,4	1991	1997
90	ST. JOBST	4560	742	5302	4078	89,3	0,6	0,3	4052	4065
91	ERLENSTEGEN	2474	552	3026	2237	90,4	0,7	0,3	2221	2231
92	MOEGELDORF	2678	392	3070	2399	89,3	0,8	0,5	2381	2387
93	SCHMAUSENBÜCKSTRASSE	2716	583	3299	2513	92,4	0,4	0,1	2502	2510
94	LAUFAMHILZ	4331	601	4932	3964	91,4	0,5	0,3	3943	3952
95	ZERZABELSHOF	6779	1025	7804	6175	91,0	1,1	0,5	6107	6142
96	FISCHBACH	2671	212	2883	2299	86,0	1,4	0,6	2266	2286
97	BRUNN	255	13	268	228	88,7	1,8	0,4	224	227
99	BRIEFWAHL				36321		0,5	0,2	36134	36232
G E S A M T S T A D T		318204	38589	357169	315159	88,2	0,9	0,5	312450	313615

Bezirk Nr.	von den gültigen Erststimmen entfielen auf den Bewerber von													
	CSU		SPD		F.D.P.		AUD		DKP		KPD		NPD	
	Zahl	%	Zahl	%	Zahl	%	Zahl	%	Zahl	%	Zahl	%	Zahl	%
01	1010	45,9	1011	45,9	131	6,0	5	0,2	22	1,0			22	1,0
02	390	49,7	322	41,0	61	7,8	2	0,3	2	0,3			8	1,0
03	261	43,6	294	49,2	29	4,8	2	0,3	5	0,8			7	1,2
04	1287	38,1	1835	54,4	157	4,7	11	0,3	36	1,1	4	0,1	45	1,3
05	1290	46,6	1269	45,8	152	5,5	13	0,5	18	0,7			27	1,0
06	2655	41,8	3241	51,0	341	5,4	22	0,3	45	0,7			45	0,7
07	1858	45,1	1753	47,4	246	6,0	16	0,4	30	0,7			16	0,4
08	2126	48,0	1927	43,5	319	7,2	17	0,4	20	0,5			23	0,5
09	2617	43,0	3054	50,1	339	5,6	7	0,1	32	0,5			44	0,7
10	2234	37,9	3284	55,7	282	4,8	12	0,2	35	0,6			48	0,8
11	3255	40,9	4126	51,8	448	5,6	23	0,3	51	0,6			65	0,8
12	1110	53,5	792	38,2	143	6,9	11	0,5	7	0,3			10	0,5
13	4024	41,6	4988	51,5	503	5,2	28	0,3	54	0,5			81	0,8
14	2527	37,6	3753	55,8	332	4,9	8	0,1	55	0,8	12	0,2	41	0,6
15	1529	33,2	2772	60,3	211	4,6	12	0,3	32	0,7	6	0,1	37	0,8
16	2801	37,6	4162	55,8	337	4,5	19	0,3	66	0,9	7	0,1	65	0,9
17	1197	42,8	1451	51,8	88	3,1	5	0,2	24	0,9	5	0,2	29	1,0
18	73	29,8	151	61,6	13	5,3	1	0,4	2	0,8	1	0,4	4	1,6
19	801	40,8	1057	53,9	76	3,9	1	0,1	8	0,4			18	0,9
20	2744	39,0	3798	54,0	342	4,9	15	0,2	52	0,7	11	0,2	67	1,0
21	1124	34,1	1939	58,9	145	4,4	8	0,2	37	1,1	6	0,2	35	1,1
22	1386	38,3	2024	55,9	116	3,2	9	0,2	49	1,4	5	0,1	29	0,8
23	2752	41,2	3471	51,9	348	5,2	18	0,3	56	0,8			42	0,6
24	1320	45,8	1323	46,0	187	6,5	12	0,4	24	0,8			13	0,5
25	1991	38,7	2742	53,3	273	5,3	27	0,5	55	1,1			53	1,0
26	2590	46,7	2536	45,7	319	5,7	22	0,4	27	0,5			55	1,0
27	2922	40,8	3781	52,8	356	5,0	17	0,2	54	0,8			36	0,5
28	857	40,5	1108	52,3	107	5,1	9	0,4	26	1,2			10	0,5
29	1508	48,4	1331	42,7	239	7,7	4	0,1	16	0,5			18	0,6
30	337	49,6	291	42,8	48	7,1	1	0,1	2	0,3			1	0,1
31	1123	34,5	1973	60,6	129	4,0	7	0,2	8	0,2	3	0,1	14	0,4
32	2249	39,9	2994	53,2	311	5,5	20	0,4	26	0,5	5	0,1	26	0,5
33	428	48,5	393	44,5	52	5,9	2	0,2			2	0,2	6	0,7
36	2871	39,4	3885	53,3	417	5,7	21	0,3	54	0,7	6	0,1	36	0,5
37	2431	37,2	3637	55,7	334	5,1	17	0,3	66	1,0	7	0,1	37	0,6
38	2483	49,5	2178	43,4	292	5,8	10	0,2	30	0,6	2		25	0,5
40	1087	36,3	1718	57,3	124	4,1	9	0,3	35	1,2	2	0,1	23	0,8
43	359	34,6	619	59,6	33	3,2	2	0,2	16	1,5			9	0,9
44	1820	45,7	1855	46,6	232	5,8	14	0,4	28	0,7	2	0,1	29	0,7
45	1576	26,8	3958	67,4	236	4,0	13	0,2	54	0,9	9	0,2	24	0,4
46	823	30,2	1684	61,8	148	5,4	8	0,3	41	1,5	6	0,2	17	0,6
47	71	45,2	73	46,5	11	7,0			1	0,6	1	0,6		
48	2648	50,3	2198	41,7	344	6,5	11	0,2	38	0,7	4	0,1	25	0,5
49	2502	50,6	2075	41,9	310	6,3	22	0,4	26	0,5	1		13	0,3
50	1486	38,8	2106	54,9	172	4,5	13	0,3	25	0,7	3	0,1	28	0,7
51	1821	40,8	2330	52,2	256	5,7	5	0,1	23	0,5	5	0,1	27	0,6
52	2316	47,6	2141	44,0	334	6,9	18	0,4	29	0,6	3	0,1	27	0,6
53	2626	49,1	2321	43,4	327	6,1	8	0,1	26	0,5	8	0,1	33	0,6
54	1978	40,8	2457	50,7	291	6,0	7	0,1	65	1,3	6	0,1	42	0,9
55	468	42,9	544	49,8	68	6,2	1	0,1	3	0,3			8	0,7
60	762	45,8	770	46,3	105	6,3	3	0,2	12	0,7			10	0,6
61	1064	40,7	1386	53,0	118	4,5	6	0,2	19	0,7	2	0,1	21	0,8
62	1236	46,1	1205	44,9	185	6,9	12	0,4	17	0,6	4	0,1	23	0,9
63	767	43,7	879	50,1	84	4,8	2	0,1	11	0,6	2	0,1	11	0,6
64	1633	35,5	2626	57,0	297	5,6	3	0,1	50	1,1	4	0,1	33	0,7
65	308	41,0	387	51,5	41	5,5	2	0,3	9	1,2	2	0,3	3	0,4
70	125	33,7	224	60,4	18	4,9			2	0,5			2	0,5
71	731	41,7	923	52,7	79	4,5	5	0,3	3	0,2			12	0,7
72	832	48,5	736	42,9	125	7,3	4	0,2	4	0,2			13	0,8
73	506	54,6	381	41,1	34	3,7	2	0,2					3	0,3
74	1319	54,2	927	38,1	163	6,7	5	0,2	9	0,4			12	0,5
75	354	55,6	262	41,1	9	1,4	1	0,2	6	0,9			5	0,8
76	178	39,7	251	56,0	18	4,0	1	0,2						
77	440	53,5	351	42,6	29	3,5			2	0,2			1	0,1
78	719	45,1	775	48,6	85	5,3	2	0,1	2	0,1			11	0,7
79	1153	49,0	1066	45,3	114	4,8	7	0,3	2	0,1			12	0,5
80	1082	51,6	800	40,4	135	6,8	4	0,2	11	0,6			7	0,4
81	2167	38,1	3132	55,1	271	4,8	8	0,1	65	1,1			42	0,7
82	371	43,2	418	48,7	52	6,1	3	0,3	5	0,5			9	1,0
83	1082	52,4	803	38,9	161	7,8	4	0,2	6	0,3			7	0,3
84	1681	40,7	2183	52,8	219	5,3	10	0,2	25	0,6			15	0,4
85	606	45,6	595	44,8	114	8,6	3	0,2	10	0,8			1	0,1
86	572	28,7	1304	65,5	84	4,2	6	0,3	13	0,7			12	0,6
90	1956	48,3	1721	42,7	293	7,2	22	0,5	34	0,8			16	0,4
91	1410	63,5	563	25,3	228	13,3	9	0,4	5	0,2			6	0,3
92	1191	50,0	959	40,3	187	7,9	5	0,2	19	0,8			20	0,8
93	1582	63,2	674	26,9	212	8,5	10	0,4	13	0,5			11	0,4
94	1956	49,6	1664	42,2	279	7,1	12	0,3	15	0,4			17	0,4
95	2918	47,8	2623	43,0	485	7,9	24	0,4	25	0,4			27	0,4
96	1107	48,9	991	43,7	127	5,6	5	0,2	14	0,5	7	0,3	19	0,7
97	130	58,0	83	37,1	7	3,1	1	0,4	1	0,4			2	0,9
99	18582	51,4	14729	40,8	2339	6,5	90	0,2	223	0,6	13		158	0,4
136202 43,6 153332 49,1 17746 5,7 636 0,3 2168 0,7 166 0,1 1980 0,6														

B e z i r k		von den gültigen Zweitstimmen erhalten					
		CSU		SPD		F.D.P.	
Nr.	Layoutkurzbezeichnung	Zahl	%	Zahl	%	Zahl	%
01	ALTSTADT, ST. LORENZ	1010	45.6	997	45.1	161	7.3
02	MARIENVORSTADT	379	48.1	315	40.1	80	10.2
03	TAFELHOF	268	44.3	282	46.6	43	7.1
04	GOSTENHOF	1298	38.2	1427	53.8	200	5.9
05	HIMPFELSHOF	1278	46.0	1222	44.0	230	8.3
06	ALTSTADT, ST. SFPALT	2639	41.4	3149	49.4	494	7.7
07	ST. JOHANNIS	1832	44.3	1901	46.0	346	8.4
08	PIRCKHEIMERSTRASSE	2098	47.1	1875	42.1	437	9.8
09	WOEHRD	2605	42.6	2978	48.7	459	7.5
10	LUDWIGSFELD	2241	37.9	3208	54.2	387	6.5
11	GLOCKENHOF	3249	40.6	4042	50.6	585	7.3
12	GUNTHERSTRASSE	1099	52.8	753	36.2	210	10.1
13	GALGENHOF	4001	41.2	4938	50.8	542	6.6
14	HUMMELSTEIN	2556	37.8	3670	54.3	430	6.4
15	GUGELSTRASSE	1541	33.4	2759	59.7	256	5.5
16	STEINBUCHL	2827	37.8	4096	54.7	441	5.9
17	GIBITZENHOF	1211	42.9	1455	51.5	110	3.9
18	SANDREUTH	72	29.1	154	62.3	13	5.3
19	SCHWEINAU	819	41.3	1052	53.1	92	4.6
20	ST. LEONHARD	2781	39.5	3731	53.0	418	5.9
21	SUENDERSRUEHL	1132	34.2	1956	59.1	162	4.9
22	BAERENSCHANZL	1390	38.1	2029	55.6	162	4.4
23	SANDBERG	2737	40.8	3463	51.6	406	6.0
24	BIELINGPLATZ	1302	45.1	1257	43.5	281	9.7
25	UHLANDSTRASSE	1977	38.3	2716	52.6	347	6.7
26	MAYFELD	2543	45.7	2469	44.4	470	8.4
27	VEILHOF	2871	39.9	3707	51.5	504	7.0
28	TULLNAU	857	40.3	1089	51.2	147	6.9
29	GLEISSHAMMER	1475	47.2	1270	40.6	340	10.9
30	DUTZENDEICH	326	47.7	283	41.4	64	9.4
31	ZOLLHAUS	1123	34.5	1927	59.1	179	5.5
32	LANGWASSER NORDWEST	2249	39.8	2872	50.8	475	8.4
35	ALTENFURT NORD	418	47.2	385	43.5	75	8.5
36	LANGWASSER SUEOOST	2879	39.3	3771	51.5	582	7.9
37	LANGWASSER SUEOOWEST	2437	37.2	3563	54.4	452	6.9
38	ALTENFURT, MOORENBRUNN	2434	48.4	2089	41.5	453	9.0
40	HASENBUECK	1096	36.4	1710	56.8	152	5.1
43	DIANASTRASSE	361	34.6	610	58.5	50	4.8
44	TRIERER STRASSE	1819	45.6	1785	44.8	334	8.4
45	GARTENSTADT	1590	27.1	3881	66.1	317	5.4
46	WERDERAU	818	30.0	1660	60.8	200	7.3
47	MAIACH	70	44.9	72	46.2	13	8.3
48	KATZWANG	2625	49.8	2110	40.0	472	8.9
49	KORNBURG UND WOEZELDORF	2498	50.2	1970	39.6	465	9.4
50	HOMMARTER	1502	39.0	2056	53.3	238	6.2
51	ROETHENBACH WEST	1828	40.8	2223	49.6	383	8.5
52	ROETHENBACH OST	2300	47.1	2053	42.0	480	9.8
53	EIBACH	2644	49.2	2215	41.2	456	8.5
54	REICHELSDORF	1988	40.9	2391	49.2	393	8.1
55	KROTTENBACH	472	43.0	534	48.7	82	7.5
60	GROSSREUTH/SCHWEINAU	762	45.7	758	45.5	128	7.7
61	GEBERSDORF	1060	40.5	1349	51.5	178	6.8
62	GAISMANNSHOF	1233	45.9	1159	43.2	250	9.3
63	HOFFEN	781	44.1	856	48.3	112	6.3
64	EBERHARDSHOF	1658	35.9	2562	55.5	320	6.9
65	MUGGENHOF	306	40.6	391	51.9	43	5.7
70	WESTFRIEDHOF	128	34.5	212	57.1	28	7.5
71	SCHNIEGLING	740	42.1	873	49.7	124	7.1
72	WETZENDORF	817	47.7	701	40.9	175	10.2
73	BUCH	504	54.3	371	40.0	49	5.3
74	THON	1303	53.3	876	35.8	242	9.9
75	ALMOSHOF	352	54.7	259	40.3	25	3.9
76	KRAFTSHOF	182	40.7	243	54.4	22	4.9
77	NEUNHOF	422	51.3	349	42.5	46	5.6
78	BOXDORF	716	44.8	733	45.9	136	8.5
79	GROSSGRUENDLACH	1155	48.9	1006	42.6	186	7.9
80	SCHLEIFWEG	985	49.4	781	39.2	203	10.2
81	SCHOPPEKSHOF	2152	37.6	3088	54.0	368	6.4
82	SCHAFHOF	362	42.3	404	47.2	72	8.4
83	MARIENBEGG	1068	51.7	742	35.9	242	11.7
84	ZIEGELSTEIN	1714	41.3	2053	49.5	334	8.1
85	MOOSHOF	599	44.8	595	44.5	126	9.4
86	BUCHENBUEHL	572	28.6	1288	64.5	109	5.5
90	ST. JOBST	1911	47.0	1660	40.8	436	10.7
91	ERLENSTEGEN	1360	61.0	536	24.0	318	14.3
92	MOEGELDORF	1172	49.1	903	37.8	280	11.7
93	SCHMAUSENBUECKSTRASSE	1536	61.2	608	24.2	344	13.7
94	LAUFAMHOLZ	1924	48.7	1541	39.0	447	11.3
95	ZERZABELSHOF	2866	46.7	2523	41.2	681	11.1
96	FISCHBACH	1086	47.5	959	42.0	207	9.1
97	BRUNN	132	58.1	67	29.5	25	11.0
99	BRIEFWAHL	18356	50.7	14235	39.3	3219	8.9
G E S A M T S T A D T		135479	43.2	149212	47.6	24643	7.9

Bezirk Nr.	von den gültigen Zweitstimmen erhalten															
	AUD		AVP		C.B.V.		DKP		EAP		5 X-Block		KPD		NPD	
	Zahl	%	Zahl	%	Zahl	%	Zahl	%	Zahl	%	Zahl	%	Zahl	%	Zahl	%
01							18	0,8			2	0,1	4	0,2	21	0,9
02	1	0,1					2	0,3			1	0,1			9	1,1
03	1	0,2					4	0,7							7	1,2
04	5	0,1			2	0,1	22	0,5	1				2	0,1	42	1,2
05	4	0,1					18	0,5			4	0,1	1		22	0,8
06	12	0,2			1		34	0,5	2		4	0,1	5	0,1	37	0,8
07	12	0,3	1		4	0,1	26	0,6					3	0,1	12	0,3
08	5	0,1			2		14	0,3			2		4	0,1	16	0,4
09	7	0,1			4	0,1	25	0,4			1		2		37	0,6
10	6	0,1	1		1		30	0,5	1		1		7	0,1	37	0,6
11	9	0,1	1		2		39	0,5	2		7	0,1	5	0,1	54	0,7
12	3	0,1					2	0,1			2	0,1			11	0,3
13	10	0,1	1		3		43	0,4	1		5	0,1	12	0,1	65	0,7
14	5	0,1			4	0,1	34	0,5	1		2		14	0,2	40	0,6
15	7	0,2					16	0,3	1				7	0,2	32	0,7
16	14	0,2			3		39	0,5					7	0,1	55	0,7
17	1				2	0,1	9	0,3	1				5	0,2	30	1,1
18	1	0,4					1	0,4	1	0,4			1	0,4	4	1,6
19	1	0,1	1	0,1			3	0,2							14	0,7
20	7	0,1	1		1		38	0,5	2		1		10	0,1	55	0,8
21	8	0,2	1				20	0,6					3	0,1	29	0,9
22	1				2	0,1	33	0,9	1		1		4	0,1	25	0,7
23	9	0,1			4	0,1	49	0,7	1		4	0,1	3		38	0,6
24	6	0,2	2	0,1	3	0,1	20	0,7	1		2	0,1	4	0,1	11	0,4
25	9	0,2					47	0,9	1		4	0,1	7	0,1	94	1,0
26	9	0,2					17	0,3	1		3	0,1	5	0,1	48	0,9
27	10	0,1			3		46	0,6	1		4	0,1	8	0,1	45	0,6
28	4	0,2			3	0,1	16	0,8	2	0,1			2	0,1	7	0,3
29	2	0,1			1		18	0,5			3	0,1			17	0,9
30	1	0,1					2	0,3							7	1,0
31	7	0,2	1				5	0,2			1		1		15	0,5
32	10	0,2			1		14	0,2			1		2		26	0,5
33			1	0,1					1	0,1			2	0,2	3	0,3
35							25	0,3			3		6	0,1	41	0,6
36	20	0,3			1		39	0,6	1		1		6	0,1	29	0,4
37	18	0,3	1		3		19	0,4	2		10	0,2	1		21	0,4
38	5	0,1			2		23	0,8			2	0,1	2	0,1	17	0,6
40	5	0,2					15	1,4							7	0,7
43							14	0,4			4	0,1	1		23	0,6
44	6	0,2	1		1		40	0,7	1		3	0,1	8	0,1	19	0,3
45	11	0,2	1		2											
46	7	0,3					26	1,0			1		2	0,1	16	0,6
47													1	0,6		
48	4	0,1			2		31	0,6			3	0,1	4	0,1	25	0,5
49	12	0,2					11	0,2			1				16	0,3
50	4	0,1					20	0,5			4	0,1	3	0,1	25	0,6
51	1		3	0,1	2		13	0,3			1		5	0,1	25	0,6
52	8	0,2			3	0,1	13	0,3	1		3	0,1	7	0,1	21	0,4
53	3	0,1	2		1		11	0,2			4	0,1	2	0,1	30	0,6
54	4	0,1	1				36	0,7					3	0,1	42	0,9
55							2	0,2	1	0,1					6	0,3
60	4	0,2					8	0,5							7	0,4
61	5	0,2					7	0,3	1				2	0,1	18	0,7
62	6	0,2	3	0,1			8	0,3			5	0,2	2	0,1	19	0,7
63	2	0,1					7	0,4			1	0,1	2	0,1	11	0,6
64	3	0,1	1		2		28	0,6	2		2		5	0,1	33	0,7
65	1	0,1					9	1,2					1	0,1	3	0,4
70							3	0,8								
71	2	0,1			1	0,1	2	0,1	2	0,1					12	0,7
72	1	0,1	1	0,1	1	0,1	1	0,1			2	0,1	1	0,1	12	0,7
73															4	0,4
74	4	0,2					6	0,2							13	0,5
75							3	0,5							4	0,6
76																
77					3	0,4							1	0,1	1	0,1
78							2	0,1							10	0,6
79	1										1		1		12	0,5
80	4	0,2	2	0,1	1	0,1	12	0,6							4	0,2
81	7	0,1	1		5	0,1	51	0,9			2		6	0,1	39	0,7
82	3	0,4					5	0,6					1	0,1	9	1,1
83	1		1				4	0,2					1		7	0,3
84	1						25	0,6	1		2		5	0,1	11	0,3
85	2	0,1			1	0,1	10	0,7					1	0,1	2	0,1
86	5	0,3	1	0,1	1	0,1	8	0,4					2	0,1	11	0,6
90	12	0,3	2				22	0,5			2		2		17	0,4
91	5	0,2			1		4	0,2			2	0,1			6	0,3
92	1						16	0,7	1				3	0,1	10	0,4
93	1				1		12	0,5					1		7	0,3
94	6	0,2					15	0,4	1						14	0,4
95	14	0,2	1		2		18	0,3			5	0,1	6	0,1	21	0,3
96	5	0,2			1		13	0,5	2	0,1	1		5	0,2	7	0,3
97	2	0,9							3						1	0,4
99	49	0,1	11		21	0,1	143	0,4			21	0,1	32	0,1	142	0,4
Gesamt	441	0,1	47		106		1483	0,5	41		145		263	0,1	1755	0,6

TAB. 3: ERGEBNISSE DER BUNDESTAGSWAHL 1976 IN DEN NÜRNBERGER WAHLBEZIRKEN

Wahlbezirk		Wahlberechtigte			Wähler	Wahlbeteiligung in %	ungültig in %		gültige	
		lt. Wählerliste		insgesamt			Erststimmen	Zweitstimmen	Erststimmen	Zweitstimmen
Nr.	Lagekurzbezeichnung	ohne "W"	mit "W"							
0101	KAROLINENSTR., BREITE GASSE	523	85	609	405	77,4	0,5	0,2	403	404
0102	LORENZERSTR., MARIENTORGRABEN	588	103	691	460	78,1	0,9	0,4	456	458
0103	JAKOBSPLATZ, KORNMARKT	797	82	879	523	59,5	0,8	0,2	519	522
0104	MOHREN-, SCHLÜTTEREGASSE	593	73	666	495	83,2	2,0	1,2	485	489
0105	HENKERSTEG, VORD. LEDERGASSE	448	79	527	341	74,9	0,9	0,3	338	340
0201	GLEISSRUHEL-, MARIENSTR.	453	84	541	383	84,5	0,5	0,3	381	382
0211	BAHNHOF-, REINDELSTR., VOGELSG.	471	83	554	407	86,2	0,7	0,2	404	406
0301	SAND-, ZELTNER-, KOHLENHOFSTR.	713	95	808	607	85,0	1,5	0,3	598	605
0401	GÜSTENHOFER SCHUL-, BARBIERGASS	666	84	750	486	72,9	1,0	0,4	481	484
0402	PETZOLD-, DAMMSTR.	743	57	805	494	60,0	1,8	0,8	483	490
0411	KNAUERSTR., ROCHUSFRIEDHOF	593	57	650	481	81,1	1,2	0,8	475	477
0412	KNAUER-, RIETSCHSTR.	681	67	748	532	81,1	1,3	0,2	525	531
0421	OB. KANAL-, ROHRMANNSTR.	577	48	625	473	81,8	0,4		471	473
0422	UNT. KANAL-, AUSTR.	524	65	609	487	77,8	1,0	0,8	482	483
0423	EBERHARDSHOF-, FUERTHER STR.	609	43	657	464	76,2	1,7	0,6	456	461
0501	FUERTHER-, ROSENAUSTR.	559	74	632	427	76,5	0,9	0,5	423	425
0511	UNT. KIESELBERG-, HIMPFELSHOFSTR	725	79	804	600	82,8	1,7	0,7	590	596
0512	BLUMENTHAL-, DEUTSCHHERRNSTR.	794	116	904	690	86,9	0,7	0,6	685	686
0521	DILHERR-, ROONSTR.	679	84	763	566	83,1	0,5	0,5	563	563
0541	OB. TURNSTR., KUNTUMAZGARTEN	563	246	809	510	90,6	0,4		508	510
0601	HAUPTMARKT, MAXPLATZ	398	76	475	353	88,0	0,8	0,3	350	352
0602	AUGUSTINER-, KARLSTR.	561	82	643	488	87,0	0,8	0,8	484	484
0603	FUELL, WEINMARKT	752	103	855	632	83,9	1,3	0,8	624	627
0604	BURGSTR., AM DELBERG	557	57	614	485	86,9	1,2	0,6	479	482
0605	TETZELGASSE, PANIERSPLATZ	445	59	504	394	87,9	1,5	0,8	388	391
0606	THERESIENSTR., SCHILDGASSE	467	61	528	410	87,6	0,7	0,2	407	409
0607	THERESIEN-, WEBERSPLATZ	498	55	554	440	88,4	0,2	0,2	439	439
0608	LANGE GASSE, MAXTORMAUER	476	73	549	424	88,7	0,7	0,5	421	422
0609	LAUFFTORMAUER, MUENZGASSE	673	65	738	587	87,0	1,5	0,3	578	585
0610	HUEBNERSPLATZ, SPITZENBERG	545	100	645	486	89,0	0,4	0,4	484	484
0611	AM SAND, GRUEBELSGASSE	597	97	694	522	87,4	2,3	1,5	510	514
0612	JUDEN-, NEUE GASSE	660	81	741	595	90,2	0,2	0,2	594	594
0613	HANS-SACHS-PLATZ, TUCHERSTR.	686	78	764	600	87,5	1,5	1,0	591	594
0701	HALLERWIESE, JOHANNISSTR.	707	163	870	613	86,7	1,5	0,7	604	609
0711	LINDENGASSE, RIESENSCHRITT	670	88	758	511	76,2	2,5	2,0	498	501
0721	JOHANNISSTR., PALMPLATZ	662	101	763	558	84,0	0,4	0,2	556	557
0722	SANDART-, ADAM-KRAFT-STR.	623	134	727	493	79,0	0,6	0,4	490	491
0723	HALLER-, SANDARTSTR.	681	79	760	578	84,9	1,0	0,7	572	574
0731	BURGSCHMIED-, WEIGELSTR.	456	121	577	397	87,1	1,3	0,8	392	394
0732	FROMMANN-, WIELANDSTR.	661	113	719	485	80,4	0,6	0,6	482	482
0733	RORITZER-, ARNDTSTR.	620	101	721	531	85,4	1,1	0,4	525	529
0801	BUCHER-, PILUTYSTR.	781	140	921	689	87,8	0,7	0,6	684	685
0811	PIRCKHEIMER-, MEUSCHELSTR.	700	122	822	586	83,7	1,0	0,3	580	584
0812	SCHWANHAEUSSER-, RÜLLNERSTR.	624	149	773	552	88,5	0,9	0,5	547	549
0821	MAXFELD-, PIRCKHEIMERSTR.	746	102	848	649	87,0	0,8	0,2	644	648
0822	PIRCKHEIMER-, WURZELBAUERSTR.	553	79	632	461	83,4	2,0	0,4	452	459
0823	VEILLÜDTERSTR., MAXTORGRABEN	578	96	674	511	88,1	0,6	0,4	508	509
0824	HOPPERT-, STUCKSTR.	588	106	694	505	85,9	0,2	0,2	504	504
0825	WURZELBAUERSTR., AM STADTPARK	601	75	676	519	85,9	1,2	0,8	513	515
0901	BERLINER-PLATZ, RENNWEG	755	117	872	648	85,7	0,5	0,3	645	646
0902	WERDER-, MARTIN-RICHTER-STR.	601	67	668	503	83,7	0,6	0,2	500	502
0911	STABIVSSTR., STRESEMANNPLATZ	693	34	777	593	85,4	0,5		590	593
0912	BAYREUTHER-STR., FELDGASSE	710	112	822	625	88,0	1,4	0,6	616	621
0913	RATHENAUPLATZ, LEMBACHSTR.	608	111	719	519	85,4	0,2	0,2	518	518
0921	MUNNENBECKSTR., MERKELSGASSE	680	69	749	600	88,2	0,5	0,2	597	599
0922	BAUVEREIN-, WÄCHTERSTR.	637	61	698	537	87,6	1,3	1,1	550	551
0931	GEORG-STROBEL-, ZWINGERSTR.	557	69	626	503	90,3	1,0	0,6	498	500
0932	RAHM, WIEHRER HAUPTSTR.	648	77	725	582	87,7	1,2	0,5	575	579
0933	SCHRANKE, WASSERTÜRSTR.	636	63	701	577	90,2	1,2	0,7	570	573
0941	PRINZREGENTENUFER, EMILIESTR.	521	104	625	439	84,3	1,1	0,7	434	436
1001	TULLNAU-, SCHLOSSSTR.	704	41	745	609	86,1	1,0	0,2	603	608
1002	STEPHAN-, PETER-, KUPFERSTR.	701	54	755	547	77,9	0,5	0,5	544	544
1003	SCHANZEN-, DÜRRERHOFSTR.	659	49	658	504	82,6	1,0	0,4	499	502
1004	PETERSFRIEDHOF, SCHLOSSSTR.	717	68	785	566	78,9	0,5	0,2	563	565
1011	VELBURGER-, PARSBERGER STR.	554	33	587	454	81,9	1,3	1,1	448	449
1012	REGENSBURGER-, NEUMARKTER STR.	607	74	681	534	87,8	0,7	0,4	530	532
1013	SCHARRER-, BESTELMEYERSTR.	692	62	752	583	84,1	0,9	0,7	578	579
1014	BAHNLINIE, NEUMARKTER STR.	637	79	716	585	91,7	0,9	0,5	580	582
1021	BOELCKE-, IMELMANNSTR.	671	84	755	591	87,9	0,8	0,3	586	589
1031	ROSENHOF-, FLIEGERSTR.	535	81	615	492	92,0	0,4		490	492
1032	AN DER EHRENHALLE,	529	113	646	478	90,5	0,8		474	478
1101	SCHURL-, FEINDELWIESENSTR.	527	74	601	447	84,8	0,4		445	447
1102	KOEHN-, GLOCKENHOFSTR.	664	88	752	543	81,8	1,1	0,6	537	540
1103	STRAUCH-, EHEMANNSTR.	500	49	549	397	79,4	0,8	0,5	394	395
1104	HARSBUERFFER PL., SCHWEIGGERSTR	537	80	617	481	81,9	0,6	0,4	478	479
1105	UNTERE BAU-, SOPHIENSTR.	431	75	507	371	85,1	0,8	0,3	368	370
1106	KIRCHENSTR., PETERSKIRCHE	604	71	675	490	81,1	0,6		487	490
1111	AUGUSTEN-, SCHWETZEN-, BLEIWEISS	631	62	683	514	81,3	0,8		510	514
1112	FORSTHOF-, SIEGFRIEDSTR.	611	59	670	497	81,3	0,8	0,2	493	496
1113	SIGLINDEN-, FREYJÄSTR.	724	81	807	607	83,5	0,8	0,5	602	604
1114	HAGEN-, BALDURSTR.	618	77	695	524	84,8	1,1	1,1	518	518
1121	SCHWANHARDT-, HERBARTSTR.	637	83	713	565	89,7	1,2	0,9	559	561
1122	HARSBUERFFER-, SYBELSTR.	772	177	879	699	90,5	0,9	0,6	693	695
1123	HALLERHUETTE-, MAINSTR.	677	82	689	509	83,9			509	509
1124	ERDA-, RANKESTR.	606	82	688	518	85,3	1,0	1,0	513	513
1125	LICHTENHOF-, NIBELUNGENSTR.	501	50	551	438	87,4	0,2		437	438
1126	NIBELUNGENPLATZ, ALBERICHSTR.	506	49	575	427	84,4	0,5	0,2	425	426
1201	ISOLDEN-, NORHESTR.	493	72	565	423	85,8	1,7	0,9	416	419
1202	BRUNHILD-, GÜNTHERSTR.	484	129	613	435	89,9	1,6	1,6	428	428
1211	GÜNTHER-, WODANSTR.	736	104	846	642	87,0	0,2	0,3	641	640

Mahl- bezirk Nr.	von den gültigen Erststimmen entfielen auf den Bewerber von													
	CSU		SPD		F.D.P.		AUD		DKP		KPD		NPD	
	Zahl	%	Zahl	%	Zahl	%	Zahl	%	Zahl	%	Zahl	%	Zahl	%
0101	219	54,3	150	37,2	25	6,2			1	0,2			8	2,0
0102	218	47,8	207	45,4	20	4,4			7	1,5			4	0,9
0103	241	46,4	235	43,3	34	6,6	2	0,4	3	0,5			4	0,8
0104	187	38,6	256	52,8	29	6,0	2	0,4	7	1,4			4	0,8
0105	145	42,9	163	48,2	23	5,8	1	0,3	4	1,2			2	0,6
0201	184	48,3	157	41,2	33	8,7			1	0,3			6	1,6
0211	206	51,0	165	40,8	28	6,9	2	0,5	1	0,2			2	0,5
0301	261	43,6	294	49,2	29	4,8	2	0,3	5	0,8			7	1,2
0401	185	38,5	266	55,3	20	4,2			5	1,0			5	1,0
0402	174	35,9	264	54,4	24	4,9	2	0,4	8	1,6			13	2,7
0411	199	41,9	231	48,6	35	7,4	1	0,2	4	0,8			5	1,1
0412	186	35,4	307	58,5	19	3,6	3	0,6	3	0,6	1	0,2	6	1,1
0421	174	36,9	256	54,4	27	5,7	2	0,4	6	1,3	1	0,2	9	1,7
0422	177	36,7	269	53,8	21	4,4	1	0,2	5	1,0	1	0,2	8	1,7
0423	192	42,1	242	53,1	11	2,4	2	0,4	5	1,1	1	0,2	3	0,7
0501	192	45,4	198	46,8	20	4,7			5	1,2			8	1,9
0511	254	43,1	309	52,4	15	2,5	3	0,5	5	0,8			4	0,7
0512	301	43,9	314	45,8	54	7,9	3	0,4	6	0,9			7	1,0
0521	267	47,4	262	46,5	23	4,1	4	0,7	2	0,4			5	0,9
0541	276	54,3	186	36,6	40	7,9	3	0,6					3	0,6
0601	141	40,3	180	51,4	21	6,0	2	0,6	3	0,9			3	0,9
0602	178	36,8	263	54,3	35	7,2	2	0,4	3	0,6			3	0,6
0603	265	42,5	314	50,3	24	3,8	1	0,2	12	1,9			8	1,3
0604	215	44,9	231	48,2	24	5,0	1	0,2	4	0,8			4	0,8
0605	156	40,2	192	49,5	33	8,5	1	0,3	3	0,8			3	0,8
0606	160	39,3	216	53,1	24	5,9	3	0,7	1	0,2			3	0,7
0607	206	46,9	199	45,3	26	5,9	1	0,2	3	0,7			4	0,9
0608	198	47,0	193	45,8	22	5,2	3	0,7	3	0,7			2	0,5
0609	213	36,9	330	57,1	28	4,8	1	0,2	3	0,5			3	0,5
0610	189	39,0	265	54,8	21	4,3	2	0,4	4	0,8			3	0,6
0611	202	39,6	277	54,3	22	4,3	1	0,2	2	0,4			6	1,2
0612	270	49,5	281	47,3	37	6,2	2	0,3	3	0,5			1	0,2
0613	262	44,3	300	50,8	24	4,1	2	0,3	1	0,2			2	0,3
0701	286	47,4	260	43,0	39	6,5	3	0,5	11	1,8			5	0,8
0711	204	41,0	273	54,8	15	3,0	1	0,2	4	0,8			1	0,2
0721	232	41,7	287	51,6	31	5,6	2	0,4	3	0,5			1	0,2
0722	200	40,8	247	50,4	34	6,9	2	0,4	4	0,8			3	0,6
0723	262	45,8	283	49,3	21	3,7	3	0,5	2	0,3			1	0,2
0731	198	50,5	154	39,3	36	9,2	1	0,3	2	0,5			1	0,3
0732	227	47,1	213	44,2	36	7,5	2	0,4	2	0,4			2	0,4
0733	249	47,4	236	45,0	34	6,5	2	0,4	2	0,4			2	0,4
0801	355	51,9	271	39,6	49	7,2			3	0,4			6	0,9
0811	289	49,8	257	44,3	24	4,1	3	0,5	4	0,7			3	0,5
0812	281	51,4	218	39,9	43	7,9	1	0,2	2	0,4			2	0,4
0821	259	40,2	321	49,8	53	8,2	4	0,6	3	0,5			4	0,6
0822	197	43,6	214	47,3	34	7,5	2	0,4	3	0,7			2	0,4
0823	277	54,5	186	36,6	43	8,5	1	0,2	1	0,2			4	0,8
0824	235	46,6	215	42,7	47	9,3	1	0,2	2	0,4			2	0,4
0825	233	45,4	245	47,8	26	5,1	5	1,0	2	0,4			2	0,4
0901	283	43,9	316	49,3	39	6,0	1	0,2	1	0,2			5	0,8
0902	195	39,0	266	53,2	29	5,8	1	0,2	7	1,4			2	0,4
0911	255	43,2	298	50,5	29	4,9			6	1,0			2	0,3
0912	274	44,5	296	48,1	41	6,7			1	0,2			4	0,6
0913	235	45,4	247	47,7	31	6,0			2	0,4			3	0,6
0921	220	36,9	339	56,8	29	4,9	2	0,3	4	0,7			3	0,5
0922	230	41,8	288	52,4	21	3,8	2	0,4	2	0,4			7	1,3
0931	209	42,0	262	52,6	19	3,8			3	0,6			5	1,0
0932	252	43,8	295	51,3	21	3,7			1	0,2			6	1,0
0933	217	38,1	311	54,6	34	6,0	1	0,2	2	0,4			5	0,9
0941	247	56,9	136	31,3	46	10,6			3	0,7			2	0,5
1001	253	42,0	320	53,1	20	3,3	1	0,2	2	0,3			7	1,2
1002	205	37,7	305	56,1	24	4,4	1	0,2	3	0,5			6	1,1
1003	187	37,5	286	57,3	20	4,0	1	0,2	3	0,5			2	0,4
1004	234	41,6	245	50,6	29	5,2	4	0,7	4	0,7			7	1,2
1011	144	32,1	280	52,5	13	2,9			4	0,9			7	1,6
1012	154	29,1	342	64,5	30	5,7	2	0,4	2	0,4				
1013	195	33,7	354	51,2	14	2,4	1	0,2	8	1,4				
1014	218	37,6	329	56,7	22	3,8			3	0,5			6	1,0
1021	205	35,0	343	58,5	32	5,5	1	0,2	3	0,5			8	1,4
1031	179	36,5	270	55,1	34	6,9	1	0,2	3	0,6			2	0,3
1031													3	0,6
1032	260	54,9	170	35,9	44	9,3								
1101	211	47,4	206	46,3	23	5,2			2	0,4			3	0,7
1102	205	38,2	306	57,0	17	3,2	1	0,2	4	0,7			4	0,7
1103	153	38,8	212	53,3	26	6,6	1	0,3	2	0,5				
1104	185	38,7	265	55,6	19	4,0			3	0,5			5	1,0
1105	146	39,7	195	53,2	17	4,6	1	0,3	6	1,6			3	0,8
1106	225	46,2	234	48,0	20	4,1	1	0,2					7	1,4
1111	237	46,5	237	46,5	29	5,7	2	0,4	3	0,6			2	0,4
1112	196	39,8	269	54,6	17	3,4			2	0,4			9	1,8
1113	244	40,5	324	53,8	23	3,8	1	0,2	4	0,7			6	1,0
1114														
1114	206	39,8	270	52,1	27	5,2	4	0,8	4	0,8			7	1,4
1121	234	41,9	275	49,4	42	7,5	2	0,4	1	0,2			4	0,7
1122	237	34,2	410	59,2	39	5,6	3	0,4	1	0,1			3	0,4
1123	229	45,0	235	46,2	36	7,1	2	0,4	3	0,6			4	0,8
1124	200	39,0	256	49,9	46	9,0	2	0,4	8	1,6			1	0,2
1125	163	37,3	227	51,9	38	8,7	1	0,2	7	1,5			1	0,2
1126	184	43,3	203	47,8	29	6,8	2	0,5	1	0,2			6	1,4
1201	201	48,3	186	44,7	22	5,3	4	1,0						
1202	221	51,6	174	40,7	30	7,0			1	0,2			2	0,5
1211	328	51,2	251	39,2	51	8,0	5	0,8	3	0,5			3	0,5

Wahlbezirk		von den gültigen Zweitstimmen erhalten					
		CSU		SPD		F.D.P.	
Nr.	Lagekurzbezeichnung	Zahl	%	Zahl	%	Zahl	%
0101	KAROLINENSTR., BREITE GASSE	212	52,5	143	35,4	39	9,7
0102	LORENZERSTR., MARIENTORGRAVEN	219	47,8	205	44,8	25	5,5
0103	JAKOBSPLATZ, KORNMARKT	246	47,1	234	44,8	34	6,5
0104	MÖHREN-, SCHLOTFEGERSASSE	189	38,7	251	51,3	37	7,6
0105	HENCERSTEG, VORD. LEDER GASSE	144	42,4	164	48,2	26	7,6
0201	GLEISSBUHL-, MARIENSTR.	181	47,4	156	40,8	38	9,9
0211	BAHNHOF-, REINDELSTR., VOGELSG.	198	48,8	160	39,4	42	10,3
0301	SAND-, ZELTNER-, KUHLENPOFSTR.	268	44,3	282	46,6	43	7,1
0401	SOSTENHOFER SCHUL-, BARBIERGASS	193	39,9	250	51,7	34	7,0
0402	PFTZOLD-, DAMMSTR.	169	34,5	273	55,7	29	5,9
0411	KNAJERSTR., ROCKUSFRIEDHOF	198	41,5	233	48,8	36	7,5
0412	KNAUFER-, RIETSCHSTR.	185	34,8	301	56,7	34	6,4
0421	OB.KANAL-, ROHRMANNSTP.	181	38,3	254	53,7	27	5,7
0422	UNT.KANAL-, AUSTK.	177	36,6	271	56,1	24	5,0
0423	EBERHARDSHOF-, FUERTHER STR.	195	42,3	245	53,1	16	3,5
0501	FUERTHER-, ROSENAUSTK.	190	44,7	193	45,4	30	7,1
0511	UNT.KIESELBERG-, HINPFELSHOFSTR	257	43,1	293	50,0	32	5,4
0512	BLUMENTHAL-, DEUTSCHHERRNSTR.	300	43,7	301	43,9	72	10,5
0521	DILHERR-, ROONSTR.	263	46,7	261	46,4	28	5,0
0541	OB.TURNSTR., KONTUMAZSGARTEN	268	52,5	169	33,1	68	13,3
0601	HAUPTMARKT, MAXPLATZ	139	39,5	170	48,3	36	10,2
0602	AUGUSTINER-, KARLSTR.	176	36,3	249	51,4	52	10,7
0603	FUELL, WEINMARKT	263	41,9	310	49,4	36	5,7
0604	BURGSTR., AM OELBERG	213	44,2	224	46,5	37	7,7
0605	TETZELGASSE, PANIERSPLATZ	152	38,9	181	46,3	53	13,6
0606	THERESIENSTR., SCHILDGASSE	159	38,9	210	51,3	32	7,8
0607	THERESIEN-, WEFERSPLATZ	205	46,7	198	45,1	30	6,8
0608	LANGF GASSE, MAXTORMAUER	198	46,9	176	41,7	42	10,2
0609	LAUFERTORMAUER, MUENZGASSE	216	36,9	324	55,4	40	6,8
0610	HUEBNERPLATZ, SPITZENBERG	184	38,0	257	53,1	35	7,2
0611	AM SAND, GRUEBELSGASSE	205	39,9	278	54,1	21	4,1
0612	JUDEN-, NEUE GASSE	265	44,6	276	46,5	49	8,2
0613	HANS-SACHS-PLATZ, TUCHERSTR.	262	44,1	295	49,8	31	5,2
0701	HALLERWIESE, JOHANNISSTR.	280	46,0	245	40,2	64	10,5
0711	LINDENGASSE, RIESENSCHRITT	200	39,9	273	54,5	21	4,2
0721	JOHANNISSTR-, PALMPLATZ	228	40,9	274	49,2	50	9,0
0722	SANDRART-, ADAM-KRAFT-STR.	199	40,5	243	50,5	35	7,1
0723	HALLER-, SANDRAKTSTR.	261	45,5	270	47,0	38	6,6
0731	BURGSCHMIED-, WEIGELSTR.	193	49,0	145	36,8	52	13,2
0732	FROMMANN-, WIELANDSTR.	224	46,5	203	42,1	50	10,4
0733	ROPITZER-, ARNDTSTR.	247	46,7	243	45,9	36	6,8
0801	BUCHER-, PILOTYSTK.	350	51,1	246	35,9	81	11,8
0811	PIRCKHEIMER-, MEUSCHELSTP.	292	50,0	248	42,5	37	6,3
0812	SCHWANMAEUSSER-, ROLLNERSTR.	274	49,9	197	35,9	73	13,3
0821	MAXFELD-, PIRCKHEIMERSTR.	262	40,4	320	49,4	58	9,0
0822	PIRCKHEIMER-, WURZELBAUERSTR.	195	42,5	216	47,1	45	9,8
0823	VEILLODTERSTR., MAXTORGHABEN	266	52,3	192	37,7	50	9,8
0824	HOPPERT-, STUCKSTR.	231	45,9	210	41,7	56	11,1
0825	WURZELBAUERSTR., AM STADTPARK	228	44,3	246	47,8	37	7,2
0901	BERLINER-PLATZ, RENNWEG	233	43,8	310	48,0	48	7,4
0902	WENDER-, MARTIN-RICHTER-STR.	195	38,8	268	53,4	32	6,4
0911	STABIUSSTR., STRESEMANNPLATZ	250	42,2	295	49,7	37	6,2
0912	BAYREUTHER-STR., FELDGASSE	278	44,4	289	46,5	49	7,9
0913	RATHENAUPLATZ, LENSACHSTR.	235	45,4	236	45,5	46	8,9
0921	MUNNENBECKSTR., MERKELSGASSE	214	35,7	330	55,1	48	8,0
0922	BAUVEREIN-, WAECHTERSTR.	229	41,6	274	49,7	38	6,9
0931	GEORG-STROBEL-, ZWINGERSTR.	210	42,0	254	50,8	29	5,6
0932	RAHM, WOEHRDER HAUPTSTR.	249	43,0	282	48,7	38	6,6
0933	SCHRANKE, WASSERTORSTF.	215	37,5	307	53,6	43	7,5
0941	PRINZREGENTENUEFER, EMILIENSTR.	247	56,7	131	30,5	52	11,9
1001	TULLNAU-, SCHLOSSTR.	257	42,3	317	52,1	27	4,4
1002	STEPHAN-, PETEN-, KUPFERSTP.	209	38,4	303	55,7	26	4,8
1003	SCHANZEN-, DUERRENHOFSTR.	191	38,0	275	54,8	30	6,0
1004	PETERSFFIFHOFF, SCHLOSSTR.	233	41,2	266	50,6	35	6,2
1011	VELBURGER-, FAPSBERGLK STR.	143	31,8	275	61,2	21	4,7
1012	REGENSBURGER-, NEUMARKTER STR.	155	29,1	333	63,5	36	6,8
1013	SCHARNER-, FESTELMEYERSTR.	193	33,3	342	59,1	29	5,0
1014	BAHNLINIE, NEUMARKTER STR.	221	38,0	319	54,9	32	5,5
1021	BOELCKE-, IMPELLMANNSTR.	201	34,1	325	55,7	55	9,3
1031	ROSENHOF-, FLIFGERSTR.	179	36,4	265	55,9	41	8,3
1032	AN DER FHPENHALLE,	259	54,2	163	34,1	55	11,5
1101	SCHEURL-, FINDERLWIESENSTR.	214	47,9	196	43,8	34	7,6
1102	KOHN-, GLOCKENHOFSTR.	204	37,8	300	55,6	26	4,8
1103	STRAUCH-, FHEMANNSTR.	159	40,3	208	52,7	24	6,1
1104	HAUSDORFFER PL., SCHWEIFERSTR	183	38,2	261	54,5	28	5,8
1105	UNTERF HAU-, SOPHIENSTR.	147	37,7	192	51,0	23	5,7
1106	KIRCHENSTR., PETERSKIRCHE	226	46,1	226	46,1	30	6,1
1111	AUGUSTEN-, SCHUFTZEN-, HIEWEISS	237	46,1	240	46,7	30	5,8
1112	FORSTHOF-, SIEGFRIEDSTR.	197	39,7	265	53,4	26	5,2
1113	SIGLINDEN-, FRIFYJASTK.	242	40,1	325	54,0	26	4,6
1114	HAGEN-, BALDURSTR.	206	39,3	261	50,4	36	6,9
1121	SCHWANHARDT-, HERRHARTSTR.	231	41,2	266	47,4	57	10,2
1122	HARSDORFFER-, SYELSTR.	232	33,4	400	57,6	59	8,5
1123	HALLERHUNETTEN-, HAINSTR.	231	45,4	231	45,4	40	7,9
1124	ERDA-, RANKESTR.	199	38,3	245	47,8	61	11,9
1125	LICHTENHOF-, NISSELUNGENSTR.	161	36,8	222	50,7	48	11,0
1126	NIRELUNGENPLATZ, ALBERICHSTR.	180	42,0	203	47,7	35	8,2
1201	ISOLDEN-, NORNENSTR.	200	47,7	186	44,4	30	7,2
1202	BRUNHILD-, GUNTHERSTR.	218	50,9	144	38,3	43	10,0
1211	GUNTHER-, WOLANSTR.	321	56,2	230	35,9	23	3,6

Wahlbezirk		Wahlberechtigte		Wähler	Wahlbe- teiligung in %	ungültig in %		gültige		
		lt. Wählerliste				ins- gesamt	Erst- stimmen	Zweit- stimmen	Erst- stimmen	Zweit- stimmen
Nr.	Lagekurzbezeichnung	ohne "W"	mit "W"							
1212	WALKUEREN-, SIGENASTR.	576	166	842	599	88,5	1,8	1,0	588	593
1301	BAHNHOF-, COMENIUSSTR.	791	63	764	579	82,6	1,2	0,7	572	575
1302	GERLE-, BREITSCHIEDSTR.	617	59	676	544	87,9	1,1	0,7	538	540
1303	WENDLER-, BULHANNSTR.	633	85	763	575	83,8	1,0	1,0	569	569
1304	PAUL-, DALLINGERSTR.	693	74	767	582	83,9	0,7	0,7	578	578
1305	WOELCKERN-, HUMBOLDTSTR.	707	79	786	592	83,6	1,9	1,2	581	585
1306	HUMBOLDT-PLATZ, WIRTHSTR.	614	73	687	515	84,0	2,5	0,8	503	512
1311	AUFSESSPLATZ, ENDTERSTR.	701	80	781	607	86,5	1,0	0,5	601	604
1312	WOELCKERN-, PILLENREUTHERSTR.	586	70	650	481	82,6	0,2	0,2	480	480
1313	PARADIES-, PETER-HENLEIN-STR.	637	77	714	520	81,6	0,6	0,2	517	519
1314	BOENER-, WIESENSTR.	751	62	813	615	81,6	1,1	1,0	608	609
1315	GABELSBERGER-, BRUSAMERSTR.	666	79	745	562	84,4	1,1	0,9	556	557
1321	HUMBOLDT-, KOPERNIKUSSTR.	691	64	755	558	80,8	0,4	0,2	556	557
1322	ANNE-FRANK-, HARTMUTSTR.	673	79	752	593	88,1	1,3	1,2	585	586
1323	GUUDRUN-, ANNE-FRANK-STR.	533	59	572	420	83,0	1,4	0,2	414	419
1324	DOVE-, WIRTHSTR.	578	49	627	481	83,2	0,2	0,2	480	480
1325	ALLERSBERGER-, ANNASTR.	542	52	594	459	84,5	1,5	0,7	452	456
1331	OSTERHAUSEN-, ROENTGENSTR.	614	73	687	544	88,6	0,7	0,4	540	542
1332	MAFFEIPLATZ, KOERNERSTR.	610	69	679	550	90,0	0,4		548	550
1401	KLEESTR-, JEAN-PAUL-PLATZ	682	63	750	598	87,4	0,5	0,2	595	597
1411	LUTHERPLATZ, CALVINSTR.	498	64	562	460	92,4	0,4	0,4	458	458
1412	LOEDEL-, SCHOENWEISSSTR.	525	74	599	483	92,0	0,6		480	483
1413	GUUDRUN-, LOEDELSTR.	428	29	457	374	87,2	2,7	1,3	364	369
1414	HUMMELSTEIN-, RUGIERSTR.	440	90	530	398	90,5	1,0		394	398
1421	SCHUCKERTPLATZ, HALSKESTR.	562	50	612	497	88,4	1,2	0,6	491	494
1422	AJTUSCH-, BUDAPESTERSTR.	678	67	745	604	89,1	0,7	0,2	600	603
1423	SIEMENS-, VOLTA STR.	697	68	765	612	87,6	0,2	0,3	611	610
1424	BUDAPESTER-PL., SCHILLINGSTR.	647	99	746	577	89,2	1,7	0,7	567	573
1425	MORSE-, VOLTA STR.	635	61	696	558	87,6	1,1	0,7	552	554
1431	OSWALD-, KUNO STR.	672	87	759	615	81,0	1,0	0,8	609	610
1441	LOTHRINGER-, BURGUNDENSTR.	524	50	574	460	87,8	0,7	0,4	457	458
1442	ELSAESSER-, HULDSTR.	629	62	691	555	88,2	0,9	1,1	550	549
1501	GUGEL-, MARKGRAFENSTR.	640	71	711	564	88,1	0,9	0,5	559	561
1502	GAUSS-, HELMHOLTZSTR.	709	89	798	658	92,8	0,9	0,6	652	654
1503	GALVANI-, SPERBERSTR.	618	64	682	518	83,8	1,5	1,0	510	513
1504	SPERBER-, SPERLINGSTR.	662	66	728	560	84,6	0,4		558	560
1505	FRANKEN-, SPERBERSTR.	606	60	765	593	84,1	0,7	0,3	589	591
1511	PFAELZER-, SCHWABENSTR.	570	63	633	459	80,4	0,9	0,4	455	457
1521	SEUFFERT-, HUMBOLDTSTR.	823	69	892	704	85,4	0,4	0,1	701	703
1522	STEINHEIL-, GEIBELSTR.	672	49	721	584	86,9	1,5	0,7	575	580
1601	SCHLOSSAECKER-, WIESENSTR.	649	42	691	528	81,4	1,3	0,8	521	524
1602	OHM-, SCHONERSTR.	617	56	683	532	86,2	0,8	0,8	528	528
1603	PETER-HENLEIN-, GUGELSTR.	715	68	783	610	85,3	0,7	0,5	606	607
1604	MELANCHTHONPLATZ, HASLERSTR.	615	65	680	520	84,6	0,8	0,4	516	518
1605	HASLER-, GEBH.-OTT-STR.	572	60	632	487	85,1	1,8	0,8	478	483
1611	AN DEN RAMPEN, ESPANSTR.	695	83	778	611	87,9	0,8	0,5	606	608
1612	LANDGRABEN-, ESPANSTR.	588	81	669	496	84,4	0,4	0,2	494	495
1621	CHARLOTTEN-, ACKERSTR.	633	88	721	528	83,4	0,8	0,4	524	526
1622	DR.-LUPPE-PL., LEIBNIZSTR.	614	33	647	526	85,7	1,0	0,8	521	522
1623	HERSCHEL-, OKENSTR.	649	93	742	557	85,8	0,9	0,5	552	554
1624	BREHM-, GIBITZENHOFSTR.	643	53	701	559	86,8	0,9	0,2	554	558
1631	MUNKER-, HEYNSTR.	529	65	594	460	87,0	1,1	0,7	455	457
1632	HUMBOLDT-, OKENSTR.	591	61	652	499	84,4	0,4	0,2	497	498
1633	SCHWANN-, SCHLEIDENSTR.	684	99	783	606	88,5	0,2	0,3	605	606
1701	ALEMANNEN-, PFAELZERSTR.	584	129	713	485	83,0	2,5	1,0	473	480
1702	WILH.-LOEHE-, ULMENSTR.	525	44	569	462	87,8	1,3	0,9	456	458
1711	HERSCHELPLATZ, HECKARSTR.	685	56	741	595	86,9	2,5	1,0	580	589
1712	FREIBURGER-, KARLSRUHER STR.	769	78	847	682	88,7	1,0	0,3	675	680
1713	SPEYERER-, LUDWIGSHAFENER STR.	753	61	814	624	82,8	1,4	1,1	615	617
1801	SANDREUTH	283	35	319	250	88,0	2,0	1,2	245	247
1901	WALDAU-, HOLBEINSTR.	448	50	538	392	79,7	1,0	0,3	388	391
1911	LOCHNER-, HINT. MARKTSTR.	630	29	659	555	87,5	4,1	2,3	532	542
1921	OLGA-, ELISENSTR.	612	61	673	474	77,5	1,7	1,3	466	468
1922	HOLZWIESEN-, ELISENSTR.	678	84	762	584	85,9	1,5	0,5	575	581
2001	BAHNLINIE, GEISSEESTR.	638	63	701	534	83,7	0,6	0,4	531	532
2011	GUSTAV-ADOLF-, GUERDELERSTR.	722	81	803	642	88,8	0,6	0,5	638	639
2012	SCHNEPPENHOFSTR., BLUECHERSTR.	500	38	538	465	92,8	0,2	0,2	464	464
2013	KONSTANZEN-, ADELHEIDSTR.	617	71	688	544	88,2	0,6	0,6	541	541
2021	HEINRICH-, LEIPOLDSTR.	634	70	754	621	90,9	1,1	0,3	614	619
2022	GERNOT-, ZOLLERSTR.	825	59	884	667	80,8	1,3	1,0	658	660
2023	ORFF-, SCHWEIHAUERSTR.	584	63	652	483	82,7	0,4	0,4	481	481
2024	LEOPOLD-, FELIXSTR.	713	110	823	634	88,9	0,6	0,5	630	631
2025	OTMAR-, GEDRGSTR.	705	43	753	635	90,1	0,9	0,3	629	633
2031	SUENDERSRUHELSTR., SCHLACHTHOF	757	56	813	613	81,0	0,7	0,5	609	610
2032	AMSEL-, TULPE-, HELKENSTR.	736	57	843	640	81,4	0,8	0,6	635	636
2033	SCHWABACHER-, HERMANNSTR.	773	53	826	607	78,5	1,3	1,3	599	599
2101	WITSCHEL-, ROSENPLUETSTR.	655	72	757	489	71,4	1,2	0,8	483	485
2111	KOLWITZ-, ZWEIFSTR.	713	47	760	582	80,8	1,2	0,5	575	579
2121	DSSIETZKY-, HANSENSTR.	600	61	661	546	91,0	1,3	0,9	539	541
2122	ROTHENBURGER-, BRIANDSTR.	748	57	805	667	89,1	0,9	0,4	661	664
2123	BERNADOTTSTR.	628	40	668	545	86,8	1,3	0,9	538	540
2124	SIEDERLONSTR.	574	42	616	504	87,8	1,2	0,4	498	502
2211	VEIT-STOSS-PL., VULPRECHTSTR.	437	43	537	411	82,2	1,5	0,2	405	410
2212	GLOCKENDON-, HUELLENERSTR.	569	49	618	449	78,9	3,6	1,3	433	443
2213	PREISLER-, ADAM-KLEIN-STR.	750	61	811	628	83,4	0,3	0,5	626	625
2221	PAUMGARTEN-, MENDELSTR.	575	57	632	454	79,3	1,8	0,4	446	452
2222	FEUERLEIN-, MUETZELSTR.	541	53	594	403	74,4	1,7	1,0	396	399
2223	MURR-, FEUERLEINSTR.	601	62	663	522	86,9	1,0	0,8	517	518
2231	BAERENSCHANZ-, FUERTHER STR.	474	34	578	392	82,4	1,0	0,8	388	389
2232	JUSTIZGEBAEUDE	472	118	590	414	87,7	1,7	0,5	407	412

Wahlbezirk Nr.	von den gültigen Erststimmen entfielen auf den Bewerber von													
	CSU		SPD		F.D.P.		AUD		DKP		KPD		NPD	
	Zahl	%	Zahl	%	Zahl	%	Zahl	%	Zahl	%	Zahl	%	Zahl	%
1212	360	61,2	181	30,6	40	6,8	2	0,3	2	0,3			3	0,5
1301	244	42,7	290	50,7	28	4,9	1	0,2	5	0,9			4	0,7
1302	235	43,7	283	52,6	14	2,6	2	0,4	1	0,2			3	0,6
1303	226	39,7	312	54,8	29	4,9	1	0,2	1	0,2			1	0,2
1304	247	42,7	289	50,0	33	5,7	2	0,3	4	0,7			3	0,5
1305	288	49,6	260	44,8	25	4,3			3	0,5			5	0,9
1306	215	42,7	241	47,3	37	7,4	3	0,6					7	1,4
1311	257	42,8	300	49,9	32	5,3	1	0,2	3	0,5			8	1,3
1312	202	42,1	242	50,4	32	6,7	1	0,2	2	0,4			1	0,2
1313	233	45,1	236	45,6	42	8,1	1	0,2	1	0,2			4	0,8
1314	220	36,2	356	58,6	20	3,3	1	0,2	3	0,5			8	1,3
1315	224	40,3	306	55,0	19	3,4	4	0,7	2	0,4			1	0,2
1321	232	41,7	266	47,8	48	8,6	1	0,2	7	1,3			2	0,4
1322	245	41,9	302	51,6	28	4,8	1	0,2	3	0,5			6	1,0
1323	184	39,6	219	52,9	21	5,1	2	0,5					8	1,9
1324	187	39,0	241	50,2	41	8,5	2	0,4	2	0,4			7	1,3
1325	191	42,3	240	53,1	14	3,1			2	0,4			5	1,1
1331	194	35,9	318	58,9	19	3,5	4	0,7	2	0,4			3	0,6
1332	220	40,1	287	52,4	22	4,0	1	0,2	13	2,4			5	0,9
1401	246	41,3	310	52,1	34	5,7	1	0,2	2	0,3			2	0,3
1411	185	40,4	244	53,3	20	4,4			6	1,3			3	0,7
1412	207	43,1	226	47,1	42	8,8			4	0,8	1	0,2		
1413	159	43,7	177	48,6	17	4,7	1	0,3	7	1,9			3	0,8
1414	216	54,8	153	38,8	24	6,1					1	0,3		
1421	156	31,8	308	62,7	19	3,9			4	0,8			4	0,8
1422	213	35,5	346	57,7	35	5,8			5	0,8			1	0,2
1423	207	33,9	366	59,9	27	4,4			3	0,5	3	0,5	3	0,8
1424	233	44,6	280	49,4	23	4,1	1	0,2	5	0,9	1	0,2	4	0,7
1425	173	31,3	341	61,8	29	5,3	1	0,2	4	0,7			4	0,7
1431	199	32,7	379	62,2	17	2,8	2	0,3	6	1,0	2	0,3	4	0,7
1441	140	30,6	285	62,4	19	4,2			4	0,9	2	0,4	7	1,5
1442	173	31,5	338	61,5	26	4,7	2	0,4	5	0,9	2	0,4	4	0,7
1501	200	35,8	318	56,9	30	5,4	2	0,4	2	0,4	1	0,2	6	1,1
1502	190	29,1	425	65,2	21	3,2	2	0,3	7	1,1	2	0,3	3	0,8
1503	160	31,4	330	64,7	18	3,5			1	0,2			1	0,2
1504	192	34,4	324	58,1	32	5,7			5	0,9			5	0,9
1505	180	30,6	364	61,8	30	5,1	3	0,5	5	0,8			7	1,2
1511	156	34,3	278	61,1	14	3,1			3	0,7	1	0,2	3	0,7
1521	254	36,2	383	54,6	46	6,6	4	0,6	9	1,3	1	0,1	4	0,6
1522	197	34,3	350	60,6	20	3,5	1	0,2			1	0,2	6	1,0
1601	210	40,3	271	52,0	25	4,8			3	0,6			11	2,1
1602	219	41,5	269	50,9	29	5,5	2	0,4	5	0,9	1	0,2	3	0,6
1603	260	42,9	319	52,6	17	2,8			6	1,0	1	0,2	4	0,7
1604	201	39,0	271	52,5	33	5,4	3	0,6	3	0,6			5	1,0
1605	172	36,0	285	59,6	15	3,1			5	1,0			1	0,2
1611	216	35,6	345	56,9	34	5,6	5	0,8	2	0,3	1	0,2	3	0,5
1612	181	36,6	281	56,9	20	4,0			5	1,0			7	1,4
1621	166	31,7	329	62,8	15	2,9	4	0,6	7	1,3			3	0,6
1622	128	24,6	355	68,1	23	4,4			9	1,7	2	0,4	4	0,8
1623	185	33,5	330	59,8	22	4,0			8	1,4			7	1,3
1624	236	42,6	279	50,4	31	5,6	2	0,4	2	0,4			4	0,7
1631	151	33,2	281	61,8	18	4,0	1	0,2	2	0,4			2	0,4
1632	210	42,3	251	50,5	23	4,6	1	0,2	5	1,0			7	1,4
1633	266	44,0	296	48,9	32	5,3	1	0,2	4	0,7			4	0,7
1701	237	50,1	209	44,2	20	4,2	4	0,8	1	0,2	2	0,3	2	0,4
1702	148	32,5	278	61,0	13	3,3			4	0,9			10	2,2
1711	240	41,4	313	54,0	16	2,8			1	0,2	1	0,2	9	1,6
1712	391	57,9	247	36,6	22	3,3			8	1,2	1	0,1	6	0,9
1713	181	29,4	404	65,7	15	2,4	1	0,2	10	1,6	2	0,3	2	0,3
1801	73	29,3	151	61,6	13	5,3	1	0,4	2	0,8	1	0,4	4	1,6
1901	142	36,4	227	58,5	15	3,9			1	0,3			3	0,8
1911	220	41,4	291	54,7	16	3,0			2	0,4			3	0,6
1921	183	39,3	254	54,5	23	4,9			1	0,2			5	1,1
1922	256	44,5	285	49,6	22	3,8	1	0,2	4	0,7			7	1,2
2001	201	37,9	298	56,1	24	4,5	3	0,6			2	0,4	7	1,2
2011	300	47,0	259	40,6	63	9,9	4	0,6					3	0,6
2012	269	58,0	154	33,2	33	7,1			2	0,3			10	1,6
2013	226	41,8	267	49,4	35	6,5			3	0,6			5	1,1
2021	233	37,9	340	55,4	24	3,9	1	0,2	1	0,2	3	0,6	8	1,5
2022	187	28,4	433	65,8	23	3,5	4	0,6	7	1,1			10	1,6
2023	166	34,5	292	60,7	15	3,1			2	0,4			5	0,8
2024	264	41,9	330	52,4	30	4,8			3	0,5			6	1,2
2025	232	36,9	351	55,8	24	3,8					2	0,3	1	0,2
2031	211	34,6	353	58,8	32	5,3	1	0,2	13	2,1	1	0,2	7	1,1
2032	242	35,1	366	57,6	13	2,0	1	0,2	2	0,3	1	0,2	4	0,7
2033	213	35,6	350	58,4	26	4,3			7	1,1	1	0,2	3	0,6
2101	194	40,2	248	51,3	23	4,8	2	0,4	6	1,0			3	0,5
2111	220	38,3	327	56,9	19	3,3	3	0,5	5	1,0	3	0,6	8	1,7
2121	172	31,7	334	62,0	17	3,2	2	0,4	4	0,7			2	0,3
2122	237	35,9	360	54,5	47	7,1	1	0,2	8	1,5	1	0,2	5	0,9
2123	141	26,2	381	67,1	22	4,1							8	1,2
2124	160	32,1	309	52,0	17	3,4			7	1,3	2	0,4	5	0,9
2211	146	36,7	239	59,0	12	3,0			5	1,3			7	1,4
2212	144	33,3	266	61,4	10	2,3			4	1,0			4	1,0
2213	239	38,2	351	56,1	21	3,4			8	1,8			4	0,9
2221	184	41,3	243	54,5	11	2,5	5	0,8	4	0,5	1	0,2	5	0,8
2222	133	33,6	247	62,4	6	1,5	1	0,2	5	1,1			2	0,4
2223	195	37,7	289	55,9	18	3,5	1	0,2	7	1,8			2	0,5
2231	158	40,7	207	53,4	13	3,4			9	1,7	1	0,2	4	0,8
2232	187	45,9	182	44,7	25	6,1	1	0,2	6	1,5			4	1,0

Wahlbezirk		von den gültigen Zweitstimmen erhalten					
		CSU		SPD		F.D.P.	
Nr.	Lagekurzbezeichnung	Zahl	%	Zahl	%	Zahl	%
1212	WALKUEPEN-, SIGENASTR.	360	60,7	173	29,2	54	9,1
1301	BAHNHOF-, COPENIUSSTR.	242	42,1	286	49,7	39	6,8
1302	GERLE-, BREITSCHIEDSTR.	235	43,5	277	51,3	24	4,4
1303	WENDLER-, BULMANNSTR.	223	39,2	317	54,5	32	5,6
1304	PAUL-, DALLINGERSTR.	248	42,9	284	49,1	39	6,7
1305	WOELCKERN-, HUMBOLDTSTR.	288	49,2	256	43,8	35	6,0
1306	HUMBOLDTPLATZ, WIRTHSTR.	219	42,8	248	48,4	35	6,8
1311	AUFSESSPLATZ, ENDTSTR.	259	42,9	299	49,5	37	6,1
1312	WOELCKERN-, PILLENPEUTHERSTR.	199	41,5	243	50,6	34	7,1
1313	PARADIES-, PETER-HENLEIN-STR.	233	44,9	231	44,5	47	9,1
1314	BOENER-, WIESENSTR.	217	35,6	346	56,8	34	5,6
1315	GABELSBERGER-, KRUSAMERSTR.	220	39,5	303	55,3	26	4,7
1321	HUMBOLDT-, KOPERNIKUSSTR.	232	41,7	257	46,5	55	9,9
1322	ANNE-FRANK-, HARTMUTSTR.	244	41,6	295	50,3	39	6,7
1323	GU DRUN-, ANNE-FRANK-STR.	166	39,6	206	49,2	41	9,8
1324	DOVE-, WIRTHSTR.	182	37,9	244	50,8	46	9,6
1325	ALLERSBERGER-, ANNASTH.	190	41,7	246	53,9	14	3,1
1331	OSTERHAUSEN-, ROENTGENSTR.	193	35,6	311	57,4	33	6,1
1332	MAFFEIPLATZ, KOERNERSTR.	211	38,4	289	52,5	32	5,8
1401	KLEFESTR-, JEAN-PAUL-PLATZ	249	41,7	309	51,6	37	6,2
1411	LUTHERPLATZ, CALVINSTR.	183	40,0	245	53,5	23	5,0
1412	LOEDEL-, SCHOENWEISSSTR.	209	43,3	216	44,7	55	11,4
1413	GU DRUN-, LOEDELSTR.	162	43,9	176	47,7	22	6,0
1414	HUMMELSTEIN, RUGIERSTR.	217	54,5	137	34,4	43	10,8
1421	SCHUCKERTPLATZ, HALSKESTR.	157	31,8	306	61,9	22	4,5
1422	AJTOSCH-, BUDAPESTERSTR.	216	35,8	341	56,6	41	6,8
1423	SIEMENS-, VOLTA STR.	211	34,6	356	58,4	31	5,1
1424	BUDAPESTER-PL., SCHILLINGSTR.	259	45,2	268	46,8	37	6,5
1425	MORSE-, VOLTA STR.	178	32,1	327	59,0	40	7,7
1431	OSWALD-, KUNOSTR.	199	32,6	371	60,8	29	4,8
1441	LOTHRINGER-, BURGUNDENSTR.	144	31,4	287	62,7	17	3,7
1442	ELSAESSER-, HULDSTR.	172	31,3	332	60,5	33	6,0
1501	GUGEL-, MARKGRAFENSTR.	199	35,5	325	57,7	28	5,0
1502	GAUSS-, HELMHOLTZSTR.	191	29,2	422	64,5	30	4,6
1503	GALVANI-, SPERBERSTR.	158	30,8	377	63,7	22	4,3
1504	SPERBER-, SPERLINGSTR.	195	34,8	323	57,7	33	5,9
1505	FRANKEN-, SPERBERSTR.	186	31,5	362	61,3	36	6,1
1511	PFAELZER-, SCHWAFENSTR.	160	35,0	274	60,0	21	4,6
1521	SEUFFERT-, HUMBOLDTSTR.	253	36,0	379	53,9	60	8,5
1522	STEINHEIL-, GEIßELSTR.	199	34,3	347	59,8	26	4,5
1501	SCHLOSSAECKER-, WIESENSTR.	213	40,6	273	52,1	27	5,2
1602	OHM-, SCHONEPSTR.	216	40,9	257	48,7	46	8,7
1603	PETER-HENLEIN-, GUGELSTR.	262	43,2	312	51,4	28	4,6
1604	MELANCHTHONPLATZ, HASLERSTR.	203	39,2	264	51,0	43	8,3
1605	HASLER-, GEBH.-OTT-STR.	175	36,2	273	56,5	29	6,0
1611	AN DEN RÄMPFEN, ESPANSTR.	215	35,4	339	55,8	46	7,6
1612	LANDGRABEN-, ESPANSTR.	184	37,2	282	57,0	23	4,0
1621	CHARLOTTEN-, ACKERSTR.	171	32,5	332	63,1	15	2,9
1622	DR.-LUPPE-PL., LEIGENIZSTR.	131	25,1	353	67,6	23	4,4
1623	HERSCHEL-, OKENSTR.	187	33,8	323	59,2	30	5,4
1624	BREHM-, GIBITZENHOFSTR.	234	41,9	275	49,3	40	7,2
1631	MUNKER-, HEYNESTR.	156	34,1	274	50,0	25	5,5
1632	HUMBOLDT-, OKENSTR.	213	42,8	250	50,2	27	5,4
1633	SCHWANN-, SCHLEIDENSTR.	267	44,2	284	47,0	42	7,0
1701	ALEMANNEN-, PFAELZERSTR.	241	50,2	211	44,0	24	5,0
1702	WILH.-LOEHE-, ULKENSTR.	147	32,1	273	50,7	19	4,1
1711	HERSCHELPLATZ, NECKARSTR.	242	41,1	313	53,1	21	3,6
1712	FREIBURGER-, KARLSRUHER STR.	393	57,8	254	37,4	26	3,8
1713	SPEYERER-, LUDWIGSHAFENER STR.	188	30,5	399	64,7	23	3,2
1801	SANDREUTH	72	29,1	154	62,3	13	5,2
1901	WALDAU-, POLEFFINSTR.	146	37,3	222	56,8	27	5,1
1911	LOCHNER-, HINT. MARKTSTR.	232	42,8	289	53,3	19	3,5
1921	OLGA-, ELISENSTR.	183	39,1	255	54,5	26	5,6
1922	HOLZWIESEN-, ELISENSTR.	258	44,4	286	49,2	27	4,6
2001	BAHNLINIE, GEISSEESTR.	201	37,8	297	55,8	27	5,1
2011	GUSTAV-ADOLF-, GOERDELERSTR.	305	47,7	250	39,1	75	11,7
2012	SCHNEPPENHORNSTR., BLUECHERSTR.	266	57,3	145	31,3	47	10,1
2013	KONSTANZEN-, ADLFHEIDSTR.	233	43,1	247	46,0	48	8,9
2021	HEINRICH-, LEOPOLDSTR.	240	38,8	334	54,0	26	4,5
2022	GERNOT-, ZOLLERSTR.	187	28,3	443	67,1	18	2,7
2023	ORFF-, SCHWEINAUERSTR.	168	34,9	291	60,5	15	3,1
2024	LEOPOLD-, FELIXSTR.	272	43,1	319	50,6	37	5,9
2025	OTMAR-, GFORGSTR.	241	39,1	343	54,2	31	4,9
2031	SUFNDERSBUEHLSTR., SCHLACHTHOF	214	35,1	358	58,7	31	5,1
2032	AMSEL-, TULPEN-, NELKENSTR.	240	37,7	367	56,6	25	3,9
2033	SCHWABACHER-, HERYANNSTR.	214	35,7	342	57,1	36	6,0
2101	WITSCHEL-, ROSENPLUETSTR.	197	40,6	249	51,3	22	4,5
2111	KOLLWITZ-, ZWEIGSTR.	224	38,7	329	56,6	23	3,5
2121	OSSIETZKY-, NANSENSTR.	169	31,7	337	62,3	23	4,3
2122	RÖTHENBURGER-, BRIANDSTR.	241	36,3	360	54,7	53	8,0
2123	BERNADOTTESTR.	145	26,9	369	68,3	21	3,9
2124	SOEDERBLOMSTR.	156	31,1	313	62,4	23	4,6
2211	VEIT-STOSS-PL., VOLPRECHTSTR.	148	36,1	243	59,3	11	2,7
2212	GLOCKENDON-, MUELLNERSTR.	145	32,7	271	61,2	16	3,6
2213	PREISSLER-, ADAM-KLEIN-STR.	237	37,9	343	54,3	38	6,1
2221	PAUMGAPFEN-, MERDELSTR.	184	40,7	250	55,3	13	2,9
2222	FEUERLEIN-, NUETZELSTR.	133	33,3	249	62,4	10	2,5
2223	MURR-, FEUERLEINSTR.	194	37,5	287	55,4	28	5,4
2231	BAERENSCHANZ-, FUERTHER STR.	160	41,1	205	52,7	15	3,9
2232	JUSTIZGERAEUDE	189	45,9	181	43,9	31	7,5

Wahl- bezirk Nr.	von den gültigen Zweitstimmen erhalten															
	AUD		AVP		C.B.V.		DKP		EAP		5 %-Block		KPD		NPD	
	Zahl	%	Zahl	%	Zahl	%	Zahl	%	Zahl	%	Zahl	%	Zahl	%	Zahl	%
1212	1	0,2									1	0,2			4	0,7
1301	1	0,2			2	0,3	1	0,2							4	0,7
1302			1	0,2			1	0,2							2	0,4
1303							2	0,4			2	0,4				
1304							4	0,7							3	0,5
1305							1	0,2							3	0,5
1306	1	0,2								1	0,2		1	0,2	7	1,4
1311	1	0,2					3	0,5							5	0,8
1312	1	0,2					1	0,2			1	0,2			1	0,2
1313	1	0,2											3	0,6	4	0,8
1314	1	0,2					2	0,3					2	0,3	7	1,1
1315							1	0,2	1	0,2					1	0,2
1321							7	1,3					2	0,4	2	0,4
1322							1	0,2					2	0,3	5	0,9
1323	1	0,2									1	0,2			4	1,0
1324							1	0,2					2	0,4	5	1,0
1325					1	0,2	1	0,2							4	0,9
1331	2	0,4					1	0,2							2	0,4
1332	1	0,2					13	2,4							4	0,7
1401	1	0,2					1	0,2							1	0,2
1411							5	1,1			1	0,2			1	0,2
1412							2	0,4					1	0,2		
1413	1	0,3					5	1,4							3	0,8
1414													1	0,3		
1421					2	0,4	3	0,6					1	0,2	3	0,6
1422							3	0,5							2	0,3
1423							3	0,5					3	0,5	6	1,0
1424					1	0,2	1	0,2					1	0,2	6	1,0
1425	2	0,4					3	0,5			1	0,2			3	0,5
1431	1	0,2					4	0,7					2	0,3	4	0,7
1441							2	0,4					3	0,7	5	1,1
1442					1	0,2	2	0,4	1	0,2			2	0,4	6	1,1
1501	1	0,2					1	0,2					1	0,2	6	1,1
1502	1	0,2					4	0,6					1	0,2	5	0,8
1503							1	0,2	1	0,2			2	0,4	2	0,4
1504							4	0,7					2	0,4	5	0,9
1505	2	0,3					2	0,3							3	0,5
1511													1	0,2	1	0,2
1521	2	0,3					4	0,6					1	0,1	4	0,6
1522	1	0,2											1	0,2	6	1,0
1601							1	0,2							10	1,9
1602	2	0,4					3	0,6					1	0,2	3	0,6
1603							2	0,3							3	0,5
1604							2	0,4							6	1,2
1605							5	1,0							1	0,2
1611	4	0,7					1	0,2					1	0,2	2	0,3
1612							3	0,6					1	0,2	6	1,2
1621	4	0,8					2	0,4							2	0,4
1622							9	1,7					2	0,4	4	0,8
1623							5	0,9							4	0,7
1624	2	0,4			1	0,2							1	0,2	5	0,9
1631							2	0,4								
1632	1	0,2					1	0,2					1	0,2	5	1,0
1633	1	0,2			2	0,3	3	0,5					1	0,2	4	0,7
1701													1	0,2	3	0,6
1702							2	0,4	1	0,2			1	0,2	10	2,2
1711					1	0,2	1	0,2					1	0,2	10	1,7
1712							1	0,1					1	0,1	5	0,7
1713	1	0,2			1	0,2	5	0,8					1	0,2	2	0,3
1801	1	0,4					1	0,4	1	0,4			1	0,4	4	1,6
1901															3	0,8
1911															2	0,4
1921															4	0,9
1922	1	0,2	1	0,2			3	0,5							5	0,9
2001	3	0,6											2	0,4	2	0,4
2011	1	0,2					2	0,3			1	0,2			5	0,8
2012							1	0,2							5	1,1
2013	1	0,2			1	0,2	1	0,2					2	0,4	6	1,1
2021							8	1,3							9	1,5
2022	2	0,3					5	0,8							5	0,8
2023							2	0,4	1	0,2					4	0,8
2024													2	0,3	1	0,2
2025							9	1,4					2	0,3	7	1,1
2031							2	0,3					1	0,2	4	0,7
2032			1	0,2			4	0,6	1	0,2					5	0,8
2033							4	0,7					1	0,2	2	0,3
2101	3	0,6					4	0,8					1	0,2	9	1,9
2111	3	0,5	1	0,2			2	0,3							1	0,2
2121	1	0,2					4	0,7					1	0,2	6	1,1
2122	1	0,2					2	0,3					1	0,2	6	0,9
2123							3	0,6							2	0,4
2124							5	1,0							5	1,0
2211			1	0,2			2	0,5	1	0,2					4	1,0
2212							6	1,4					1	0,2	4	0,9
2213							3	0,5					1	0,2	3	0,5
2221							3	0,7							2	0,4
2222							5	1,3			1	0,3			1	0,3
2223					1	0,2	3	0,6					1	0,2	4	0,8
2231							5	1,3							4	1,0
2232					1	0,2	6	1,5					1	0,2	3	0,7

Wahlbezirk		Wahlberechtigte			Wähler	Wahlbeteiligung in %	ungültig in %		gültige	
		Lt. Wählerliste		insgesamt			Erststimmen	Zweitstimmen	Erststimmen	Zweitstimmen
Nr.	Lagekurzbezeichnung	ohne "W"	mit "W"							
2301	SANDBERG-, HELMSTR.	647	75	722	536	82,5	1,7	0,9	527	531
2302	AMALIEN-, SANDBERGSTR.	638	43	651	524	85,9	1,0	0,4	519	522
2303	AEUSS.GROSSWEIDENMUEHLSTR.	672	79	751	570	84,8	0,2	0,7	569	566
2304	KIRSCHGARTEN-, SCHNIEGLINGERSTR	615	109	724	524	85,2	0,6	0,8	521	520
2311	ADELGUNDEN-, JOHANNISSTR.	644	61	705	538	83,5	1,5	0,6	530	535
2312	GOTTLIEBSTR., HELENENHOF	715	70	785	653	91,3	1,4	1,2	644	645
2313	HELENEN-, KRUGSTR.	693	79	772	571	82,4	0,7	0,4	567	569
2314	PEGNITZ, WIESENALSTR.	521	123	649	419	80,3	1,7	0,5	412	417
2321	AMALIEN-, HELMSTR.	699	75	775	545	78,0	1,3	0,6	537	542
2322	POPPEL-, FRANZSTR.	712	75	787	608	85,4	1,0	0,3	602	606
2323	POPPELREUTHER STR.	674	74	748	586	86,8	0,9	0,3	581	584
2324	FLEISCHMANNPL., KIRSCHGARTENSTR	773	92	855	679	87,8	0,1	0,1	678	678
2401	KRANKENHAUS, JUVENELLSTR.	694	96	790	581	83,7	0,2	0,2	580	581
2411	HUFELAND-, JUVENELLSTR.	647	93	740	586	90,6	0,3	0,5	583	583
2421	RIETER-, RUECKERTSTR.	767	94	851	620	80,8	1,6	1,1	610	613
2422	BIELINGPLATZ, RILKESTR.	624	116	740	555	88,7	1,3	0,5	548	552
2423	BUCHER-, JUVENELLSTR.	636	93	719	562	88,4	0,7	0,4	558	560
2501	BUCHER-, SCHWEPPERMANSTR.	618	98	706	509	82,4	2,2	1,8	498	500
2502	GROLAND-, KOBERGERSTR.	634	70	694	477	79,0	0,6	0,4	474	475
2503	ARCHIV-, UHLANDSTR.	639	84	723	542	84,8	2,0	0,7	531	538
2511	GAERTNER-, HEROLDSTR.	632	70	702	523	82,4	0,8	0,6	519	520
2512	CRANACHSTR., KLEINREUTHER WEG	614	90	704	538	87,5	1,7	1,7	529	529
2513	KLEINREUTHER WEG, HARRICHSTR.	976	51	627	485	83,9	2,1	1,4	475	478
2514	BURGMÄIR-, SCHAEUFELEINSTR.	627	59	686	513	81,8	1,4	1,0	506	508
2521	SCHWEPPERMAN-, KAULBACHSTR.	709	73	787	598	84,0	1,5	0,7	589	594
2522	KOBERGERPLATZ, FRIEDRICHSTR.	666	80	746	549	82,2	0,4	0,2	547	548
2523	KAULBACHPL., BLINDENANSTALT	551	166	717	475	86,2	0,4	0,6	473	472
2601	GOETHE-, SCHLUESSELFELDERSTR.	772	107	879	692	89,6	0,3	0,1	690	691
2602	SCHMAUSENGARTENSTR., STADTPARK	815	90	905	717	88,0	0,8	0,4	711	714
2603	SCHILLERPLATZ	731	83	814	633	86,6	0,8	1,1	628	626
2604	BERCKHAUSERSTR., AM STADTPARK	744	84	828	579	77,7	1,0	0,5	573	576
2611	AVENARIUSSTR., NORDRING	678	115	793	633	93,0			635	635
2612	AM STADTPARK, RUDENZSTR.	668	116	784	602	90,1	1,3	0,7	594	598
2613	BENEKE-, FRIEDENSTR.	633	78	711	567	89,4	1,2	0,5	560	564
2614	HEGEL-, KANTSTR.	747	76	823	652	87,3	1,1	0,8	645	647
2621	STADTPARK, VIRCHOW-STR.	565	160	725	515	91,0	0,4	0,2	513	514
2701	MESSEHALLE, DEUMTENSTR.	776	119	895	684	87,8	1,2	0,9	676	678
2702	ADAMSPLATZ, RISMARCKSTR.	765	121	886	647	84,3	1,2	0,5	639	644
2711	FICHTE-, WELSERSTR.	561	62	623	485	86,3	1,2	0,2	479	484
2712	HEERWAGEN-, LUDW.-FEUERBACH-ST	515	64	579	433	84,1	0,2		432	433
2713	FENITZER-PL., HATHILDENSTR.	618	69	687	518	83,7	1,2	0,6	512	515
2714	FENITZER-, SCHOPPERSHOFSTR.	770	89	859	667	86,6	0,7	0,1	662	666
2721	HOFFEDER-, RIEHLSTR.	705	79	784	618	87,7	0,3		616	618
2722	DEICHSLER-, SIEBMACHERSTR.	736	93	829	666	84,7	0,9	0,8	660	661
2723	HOFFEDER-, SIEBMACHERSTR.	724	105	829	655	90,3	0,5	0,5	652	652
2724	BARTHOLOMAEUS-, GG.-STROBEL-STR	624	63	687	559	89,6	1,4	0,7	551	555
2725	BARTHOLOMAEUS-, FELSECKERSTR.	723	87	810	657	90,9	0,2	0,3	656	655
2731	SEBASTIANSPITAL	1	792	793	650	82,0	2,9	1,8	631	638
2801	DSTENDSTR., TULLNAU	634	101	735	482	75,7	0,6	0,2	479	481
2811	TEUTONENSTR., PULVERSEE	355	103	458	327	91,9	0,3	0,3	326	326
2821	DSTEND-, MARTHASTR.	740	59	799	633	85,5	1,4	0,3	624	631
2822	WURFBEIN-, WAGENSEILSTR.	806	82	888	692	85,7	0,6	0,4	688	689
2901	GOLDBACHSTR., ZELTNERWEIHER	511	56	567	473	92,6	0,6	0,4	470	471
2902	BERTA-, ZERZABELSHOFSTR.	494	58	552	456	92,3	1,3	0,2	450	455
2911	EISENSTEINER-, CHAMER STR.	568	78	646	526	92,4	0,4	0,2	524	525
2912	METTHING-, FALLROHRSTR.	532	70	602	486	91,0	0,8	0,4	482	484
2921	ZERZABELSHOF-, PASTORIUSSTR.	611	59	670	538	87,9	0,9	0,7	533	534
2922	KOMDTAUER-, MARIENBADER STR.	748	132	880	659	88,1	0,3	0,3	657	657
3001	ELIAS-HOLL-, HERZOGSTR.	802	173	975	683	85,2	0,4		680	683
3101	BAUERNFEIND-, ROMIGSTR.	732	57	789	679	92,8	0,7	0,9	674	673
3102	ROECKL-, PAULISTR.	729	47	776	646	88,6	0,6		642	646
3111	PLANETENRING, NEPTUNWEG	774	100	874	727	93,6	0,4	0,3	724	725
3112	PLANETENRING, SONNENSTR.	796	106	902	742	93,2	0,3	0,5	740	738
3113	JUPITERWINKEL, KLENZSTR.	513	190	703	477	92,6			477	477
3201	MESSEZENTRUM, NEUSELSBRUNN	643	63	606	506	93,2	1,0	0,6	501	503
3202	NEUSELSBRUNN	666	87	753	613	92,0	0,5	0,2	610	612
3211	STUIBENWEG, HOCHVUGELRING	755	81	836	685	90,5	0,3		683	685
3212	NEBELHORN-, SCHNEEFERNERING	633	89	722	592	93,5	0,7	0,5	588	589
3221	HERZOGSTAND-, HOCHGERNSTR.	714	59	773	611	85,3	1,0	0,5	605	608
3222	WATZMANN-, HOCHKALTERSTR.	718	68	786	638	88,9	0,5	0,3	635	636
3223	UNTERSBERG-, ZUGSPITZSTR.	836	91	896	732	90,8	0,3	0,4	728	729
3224	SCHARFREITERRING	749	47	796	675	90,1	1,6	0,7	664	670
3225	WETTERSTEIN-, ZUGSPITZSTR.	677	80	757	620	91,4	0,5	0,3	617	618
3501	LAUBANER-, BODELSCHWINGHSTR.	542	53	595	472	87,1	0,6		469	472
3502	LOEWENBERGER STR.	467	56	523	415	88,9	0,2	0,5	414	413
3611	HIRSCHBERGER-, JAUERSTR.	501	75	576	455	90,8	0,4	0,4	453	453
3612	COSELER-, JAUERSTR.	507	95	592	483	95,3	0,2	0,2	482	482
3621	BUCHDRUCK-, SALZBRUNNER STR.	763	119	892	653	85,6	0,9	0,6	647	649
3622	WARMBRUNNER-, NEUSALZER STR.	633	53	683	534	84,8	0,4	0,2	532	533
3623	REINERZER STR.	745	49	794	615	82,3	1,8	0,7	604	611
3624	STRIEGAEUER STR.	582	35	618	513	88,1	1,4	0,4	506	511
3631	JOSEF-SIMON-, LEDEBOHR-STR.	912	106	918	760	93,4	0,7	0,5	755	756
3641	STRIEGAEUER-, RATIBORSTR.	721	49	770	609	84,0	2,1	0,7	596	605
3642	GIESBERTSTR.	648	57	705	564	86,9	0,9	0,2	559	563
3643	WINDTHORSTR.	577	129	706	517	89,4	0,2	0,8	516	513
3644	JOHN-EVEN-STR.	810	37	847	708	87,4	2,1	1,1	693	700
3645	IMBUSCHSTR.	584	80	664	491	84,1	2,0	0,8	481	487
3646	IMBUSCH-, LIEGNITZER STR.	542	31	573	468	86,2	0,4	0,4	466	466
3711	TREBNITZER-, OPELNER STR.	693	44	737	600	86,6	1,3		592	600
3712	NEURODER-, NEISSER STR.	631	58	719	611	89,6	1,0	0,5	605	608

Wahl- bezirk Nr.	von den gültigen Erststimmen entfielen auf den Bewerber von													
	CSU		SPD		F.D.P.		AUD		DKP		KPD		NPD	
	Zahl	%	Zahl	%	Zahl	%	Zahl	%	Zahl	%	Zahl	%	Zahl	%
2301	190	36,1	298	56,5	26	4,9			8	1,5			5	0,9
2302	256	49,3	213	42,0	37	7,1			3	0,6			3	0,6
2303	234	41,1	300	52,7	26	4,6			3	0,5			2	0,4
2304	259	49,7	229	44,0	24	4,6			1	0,2			4	0,8
2311	201	37,9	276	52,1	34	6,4			3	0,6			9	1,7
2312	241	37,4	363	56,4	33	5,1			3	0,5			4	0,6
2313	201	35,4	338	59,6	14	2,5			2	0,4			8	1,4
2314	129	31,3	263	63,8	17	4,1			3	0,7			3	0,7
2321	216	40,2	235	53,1	20	3,7			4	0,7			8	1,5
2322	241	40,0	327	54,3	26	4,3			1	0,2			2	0,3
2323	262	45,1	259	44,6	55	9,5			3	0,5			1	0,2
2324	322	47,5	315	46,3	36	5,3			1	0,1			3	0,4
2401	316	54,5	218	37,6	43	7,4			2	0,3			1	0,2
2411	319	54,7	212	36,4	39	6,7			7	1,2			5	0,9
2421	245	40,2	315	51,6	35	5,7			5	0,8			3	0,5
2422	255	46,5	240	43,8	44	8,0			3	0,5			2	0,4
2423	185	33,2	338	60,6	26	4,7			3	0,5			2	0,4
2501	184	36,9	263	56,8	25	5,0			2	0,4			4	0,8
2502	185	39,0	237	50,0	37	7,8			6	1,3			4	0,8
2503	231	43,5	256	48,2	31	5,8			3	0,6			7	1,3
2511	177	34,1	301	58,0	23	4,4			1	0,2			8	1,5
2512	214	40,5	283	53,5	19	3,6			5	0,9			7	1,3
2513	147	30,9	291	61,3	18	3,8			2	0,4			10	2,1
2514	152	30,0	322	63,6	13	2,6			4	0,8			7	1,4
2521	236	40,1	299	50,8	34	5,8			1	0,2			4	0,7
2522	232	46,1	250	45,7	38	6,9			2	0,4			3	0,5
2523	213	45,0	220	46,5	35	7,4			1	0,2			4	0,8
2601	320	46,4	327	47,4	31	4,3			3	0,4			2	0,3
2602	310	43,6	340	47,8	43	6,0			6	0,8			6	0,8
2603	287	45,7	299	47,6	34	5,4			2	0,3			6	1,0
2604	222	38,7	307	53,6	29	5,1			2	0,3			7	1,2
2611	310	48,8	264	41,6	48	7,6			1	0,2			5	0,8
2612	297	50,0	232	39,1	56	9,4			4	0,7			4	0,7
2613	288	51,4	244	43,6	24	4,3			1	0,2			2	0,4
2614	258	40,0	341	52,9	32	5,0			2	0,3			9	1,4
2621	298	58,1	182	35,5	22	4,3			3	0,6			7	1,4
2701	262	38,8	364	53,8	43	5,9			2	0,3			4	0,6
2702	272	42,6	312	48,8	43	6,7			4	0,6			4	0,6
2711	182	38,0	271	56,6	15	3,1			7	1,5			4	0,8
2712	169	39,1	226	52,3	24	5,6			11	2,5			2	0,5
2713	209	40,8	267	52,5	23	4,5			3	0,6			7	1,4
2714	301	45,5	319	48,2	26	3,9			3	0,5			4	0,6
2721	243	39,4	323	52,4	43	7,0			1	0,2			3	0,5
2722	260	39,4	362	54,8	33	5,0			1	0,2			4	0,6
2723	288	44,2	320	49,1	32	4,9			3	0,5			5	0,8
2724	206	37,4	308	55,9	31	5,6			1	0,2			2	0,4
2725	315	48,0	315	48,0	26	4,0			3	0,5			2	0,4
2731	215	34,1	392	62,1	20	3,2			1	0,2			2	0,3
2801	218	45,5	218	45,5	37	7,7			3	0,6			3	0,6
2811	195	59,8	95	29,1	32	9,8			2	0,6			1	0,3
2821	227	36,4	366	58,7	17	2,7			3	0,5			9	1,4
2822	217	31,5	429	62,4	21	3,1			13	1,9			7	1,0
2901	204	43,4	226	48,1	32	6,8			2	0,4			5	1,1
2902	179	39,8	242	53,8	21	4,7			1	0,2			4	0,9
2911	261	49,8	219	41,8	34	6,5			1	0,2			5	1,0
2912	277	57,5	160	33,2	43	8,9			4	0,8			2	0,4
2921	267	50,1	218	40,9	44	8,3			3	0,6			1	0,2
2922	320	48,7	266	40,5	65	9,9			1	0,2			1	0,2
3001	337	49,6	291	42,8	48	7,1			1	0,1			1	0,1
3101	238	35,3	410	60,8	21	3,1			2	0,3			3	0,4
3102	214	33,3	408	63,6	13	2,0			3	0,5			3	0,5
3111	235	32,5	447	61,7	38	5,2			1	0,1			3	0,4
3112	229	30,9	471	63,6	31	4,2			3	0,4			3	0,4
3113	207	43,4	237	49,7	26	5,5			2	0,4			2	0,4
3201	199	39,7	273	54,5	23	4,6			3	0,5			2	0,4
3202	232	38,0	344	54,3	38	6,2			1	0,2			5	1,0
3211	335	49,0	284	41,6	57	8,3			2	0,3			3	0,5
3212	301	51,2	245	41,7	35	6,0			2	0,3			4	0,6
3221	277	45,8	301	49,8	17	2,8			2	0,3			4	0,7
3222	221	34,8	371	58,4	37	5,8			2	0,3			5	0,8
3223	221	30,4	458	62,9	41	5,6			3	0,5			1	0,2
3224	211	31,8	420	63,3	22	3,3			4	0,5			1	0,1
3225	252	40,8	308	49,9	41	6,6			3	0,5			2	0,3
3301	229	48,8	214	45,6	23	4,9			1	0,2			11	1,8
3502	199	48,1	179	43,2	29	7,0			2	0,4			1	0,2
3611	239	52,8	153	33,8	56	12,4			1	0,2			6	1,4
3612	266	55,7	156	32,4	53	11,0			2	0,4			1	0,2
3621	200	30,9	401	62,0	36	5,6			2	0,3			2	0,4
3622	171	32,1	331	62,2	18	3,4			5	0,8			1	0,2
3623	192	31,8	373	62,6	25	4,1			5	0,9			5	0,9
3624	206	40,7	278	54,9	18	3,6			4	0,7			5	0,8
3631	324	42,9	359	47,5	59	7,8			4	0,5			2	0,3
3641	217	36,4	353	60,1	14	2,3			2	0,3			3	0,5
3642	212	37,9	311	55,6	24	4,3			2	0,3			3	0,5
3643	212	41,1	268	51,9	26	5,0			6	1,1			3	0,5
3644	272	39,2	379	54,7	31	4,5			4	0,8			4	0,8
3645	167	34,7	272	56,5	33	6,9			5	0,7			4	0,6
3646	193	41,4	241	51,7	24	5,2			1	0,2			3	0,6
3711	284	48,0	278	47,1	16	2,7			5	1,0			2	0,4
3712	210	34,7	354	58,5	32	5,3			9	1,5			3	0,5

W a h l b e z i r k		von den gültigen Zweitstimmen erhalten					
		CSU		SPD		F.D.P.	
Nr.	Lagekurzbezeichnung	Zahl	%	Zahl	%	Zahl	%
2301	SANDBERG-, HELMSTR.	191	36,0	305	57,4	24	4,5
2302	AMALIEN-, SANDRERGSTR.	255	48,9	222	42,5	41	7,9
2303	AEUSS.GROSSWEIDENMUEHLSTR.	235	41,5	294	51,9	27	4,8
2304	KIRSCHGARTEN-, SCHNIEGLINGERSTR.	257	49,4	227	43,7	24	4,6
2311	ADELGUNDEN-, JOHANNISSTR.	198	37,0	291	54,2	31	5,8
2312	GOTTLIEBSTR., HELFENHOF	235	36,4	361	56,0	42	6,5
2313	HELENE-, KRUGSTR.	199	35,0	341	59,9	16	2,8
2314	PEGNITZ, WIESENTALSTR.	133	31,9	261	62,6	18	4,3
2321	AMALIEN-, HELMSTR.	219	40,4	285	52,6	29	5,4
2322	POPPEL-, FRANZSTR.	233	38,4	323	53,3	42	6,9
2323	POPPELREUTHER STR.	258	44,2	249	42,6	69	11,8
2324	FLEISCHMANNPL., KIRSCHGARTENSTR.	324	47,8	305	45,0	43	6,3
2401	KRANKENHAUS, JUVENELLSTR.	305	52,5	200	34,4	72	12,4
2411	HUFELAND-, JUVENELLSTR.	310	53,2	199	34,1	62	10,6
2421	RIETER-, RUECKERTSTR.	249	40,6	300	48,9	47	7,7
2422	BIELINGPLATZ, PILKESTR.	252	45,7	221	40,0	70	12,7
2423	BUCHER-, JUVENELLSTR.	186	33,2	337	60,2	30	5,4
2501	BUCHER-, SCHWEPPERMANSTR.	185	37,0	282	56,4	27	5,4
2502	GROLAND-, KOBERGERSTR.	178	37,5	238	50,1	48	10,1
2503	ARCHIV-, UHLANDSTR.	229	42,6	245	45,5	50	9,3
2511	GAERTNER-, HEROLDSTR.	177	34,0	305	58,7	23	4,4
2512	CRANACHSTR., KLEINREUTHER WEG	210	39,7	281	53,1	27	5,1
2513	KLEINREUTHER WEG, HARRICHSTR.	149	31,2	296	61,9	14	2,9
2514	BURGMAYER-, SCHAEUFFLEINSTR.	158	31,1	325	64,0	9	1,8
2521	SCHWEPPERMAN-, KAULBACHSTR.	228	38,4	283	48,5	58	9,8
2522	KOBERGERPLATZ, FRIEDRICHSTR.	250	45,6	244	44,5	49	8,9
2523	KAULBACHPL., BLINDENANSTALT	213	45,1	212	44,9	42	8,9
2601	GOETHE-, SCHLUESSELFELDERSTR.	314	45,4	315	45,6	52	7,5
2602	SCHMAUSENGARTENSTR., STADTPARK	308	43,1	342	47,9	49	6,9
2603	SCHILLERPLATZ	288	46,0	284	45,4	48	7,7
2604	BERCKHAUSERSTR., AM STADTPARK	222	38,5	307	53,3	36	6,3
2611	AVENARIUSSTR., NORDRING	297	46,8	247	38,9	79	12,4
2612	AM STADTPARK, RUDENZSTR.	289	48,3	225	37,6	79	13,2
2613	BENEKE-, FRIEDENSTR.	282	50,0	241	42,7	39	6,9
2614	HEGEL-, KANTSTR.	248	38,3	341	52,7	44	6,8
2621	STADTPARK, VIRCHOW-STR.	295	57,4	167	32,5	44	8,6
2701	MESSEHALLE, DEUMENTENSTR.	251	37,0	351	51,8	68	10,0
2702	ADAMSPLATZ, BISMARCKSTR.	272	42,2	302	46,9	58	9,0
2711	FICHTE-, WELSERSTR.	176	36,4	266	55,0	28	5,8
2712	HEERWAGEN-, LUDW.-FEUERBACH-ST	169	39,0	221	51,0	31	7,2
2713	FENITZER-PL., MATHILDENSTR.	208	40,4	266	51,7	28	5,4
2714	FENITZER-, SCHOPPERSHOFSTR.	299	44,9	310	46,5	42	6,3
2721	HOHFEDER-, RIEHLSTR.	237	38,3	308	49,8	65	10,5
2722	DFICHSLER-, SIEMACHERSTR.	261	39,5	347	52,5	46	7,0
2723	HOHFEDER-, SIEMACHERSTR.	281	43,1	317	48,6	39	6,0
2724	BARTHOLOMAEUS-, GG.-STROBEL-STR	206	37,1	303	55,5	36	6,5
2725	BARTHOLOMAEUS-, FELSECKERSTR.	303	46,3	307	46,9	45	6,9
2731	SEBASTIANSPITAL	208	32,6	404	63,3	18	2,8
2801	OSTENDSTR., TULLNAU	218	45,3	213	44,3	46	9,6
2811	TEUTONENSTR., PULVERSEE	190	38,3	86	20,4	47	14,4
2821	OSTEND-, MARTHASTR.	232	36,8	366	58,0	23	3,6
2822	MURFBEIN-, WAGENSEILSTR.	217	31,5	424	61,5	31	4,5
2901	GOLDBACHSTR., ZELTNERWEIHER	203	43,1	214	45,4	46	9,8
2902	BERTA-, ZERZABELSHOFSTR.	173	38,0	235	51,6	38	8,4
2911	EISENSTEINER-, CHAMER STR.	250	47,6	204	38,9	63	12,0
2912	METTING-, FALLROHRSTP.	275	56,8	151	31,2	54	11,2
2921	ZERZABELSHOF-, PASTORIUSSTR.	263	49,3	221	41,4	44	8,2
2922	KOMTAEUER-, MARIENBADER STR.	311	47,3	245	37,3	95	14,5
3001	ELIAS-HOLL-, HERZOGSTR.	326	47,7	283	41,4	64	9,4
3101	BAUERNFEIND-, ROMIGSTR.	235	34,9	412	61,2	20	3,0
3102	ROECKL-, PAULISTR.	216	33,4	402	62,2	23	3,6
3111	PLANETENRING, NEPTUNWEG	238	32,8	443	61,1	40	5,5
3112	PLANETENRING, SONNENSTR.	230	31,2	449	60,8	52	7,0
3113	JUPITERWINKEL, KLENZESTR.	204	42,8	221	46,3	44	9,2
3201	MESSEZENTRUM, NEUSELSBRUNN	200	39,8	267	53,1	31	6,2
3202	NEUSELSBRUNN	234	38,2	331	54,1	42	6,9
3211	STUIBENWEG, HOCHVOGELRING	334	48,8	253	36,9	92	13,4
3212	NEBELHORN-, SCHNEEFERNERRING	297	50,4	233	39,0	59	10,0
3221	HERZOGSTAND-, HOCHGERNSTR.	283	46,5	292	48,0	28	4,6
3222	WATZMANN-, HOCHKALTERSTR.	218	34,3	359	56,4	53	8,3
3223	UNTERSBERG-, ZUGSPITZSTR.	221	30,3	446	61,2	57	7,8
3224	SCHARFREITERRING	219	32,7	402	60,0	43	6,4
3225	WETTERSTEIN-, ZUGSPITZSTR.	243	39,3	292	47,2	70	11,3
3501	LAUBNER-, BODELSCHWINGSTR.	224	47,5	212	44,9	35	7,4
3502	LOEWENREGER STR.	194	47,0	173	41,9	40	9,7
3511	HIRSCHBERGER-, JAUERSTR.	241	53,2	132	29,1	77	17,0
3512	COSELER-, JAUERSTR.	252	52,3	141	29,3	86	17,8
3521	BUCHDRUCK-, SALZBRUNNER STR.	203	31,3	404	62,2	35	5,4
3522	WARMBRUNNER-, NEUSALZER STR.	167	31,3	327	61,4	25	4,7
3523	REINERZER STR.	193	31,6	373	61,0	35	5,7
3624	STRIEGAUER STR.	210	41,1	272	53,2	24	4,7
3631	JOSEF-SIMON-, LEDEBOUR-STR.	325	43,0	325	43,0	98	13,0
3641	STRIEGAUER-, RATIBORSTP.	228	37,7	348	57,5	22	3,6
3542	GIESBERTSTR.	215	38,2	304	54,0	33	5,9
3643	WINDTHORSTR.	209	40,7	263	51,3	33	6,4
3644	JOHN-EVEN-STR.	277	39,6	378	54,0	39	5,6
3645	IMBUSCHSTR.	165	33,9	270	55,4	44	9,0
3646	IMBUSCH-, LIEGNITZER STR.	194	41,6	234	50,2	31	6,7
3711	TREBNITZER-, OPELNER STR.	288	48,0	282	47,0	18	3,0
3712	NEURODER-, NEISSER STR.	212	34,9	330	55,6	50	8,2

Wahl- bezirk. Nr.	von den gültigen Zweitstimmen erhalten															
	AUD		AVP		C.B.V.		DKP		EAP		5 %-Block		KPD		NPD	
	Zahl	%	Zahl	%	Zahl	%	Zahl	%	Zahl	%	Zahl	%	Zahl	%	Zahl	%
2301					1	0.2	8	1.5							2	0.4
2302							1	0.2							3	0.6
2303	2	0.4					3	0.5			1	0.2	1	0.2	3	0.5
2304	1	0.2					5	1.0			1	0.2			5	1.0
2311	2	0.4					8	1.5							6	1.1
2312							3	0.5							4	0.8
2313	1	0.2			1	0.2	8	1.4							3	0.5
2314					1	0.2	3	0.7					1	0.2		
2321	1	0.2					5	0.9					1	0.2	2	0.4
2322					1	0.2	2	0.3	1	0.2	1	0.2			3	0.5
2323	1	0.2					2	0.3							5	0.9
2324	1	0.1		1	0.1		1	0.1			1	0.1			2	0.3
2401			1	0.2			2	0.3					1	0.2		
2411	1	0.2					5	0.9					1	0.2	5	0.9
2421	3	0.5					7	1.1			2	0.3			1	0.2
2422	1	0.2	1	0.2	1	0.2	3	0.5					2	0.3	3	0.5
2423	1	0.2					3	0.5	1	0.2					2	0.4
2501	1	0.2					1	0.2	1	0.2					3	0.6
2502	2	0.4					5	1.1							4	0.8
2503	2	0.4											5	0.9	7	1.3
2511							8	1.5							7	1.3
2512							2	0.4							9	1.7
2513	1	0.2					6	1.3			1	0.2	1	0.2	10	2.1
2514	2	0.4					8	1.6							6	1.2
2521							12	2.0			1	0.2	1	0.2	6	1.0
2522							3	0.5							2	0.4
2523	1	0.2					2	0.4			2	0.4				
2601	3	0.4									1	0.1			6	0.9
2602	3	0.4					4	0.6					1	0.1	7	1.0
2603							1	0.2							5	0.8
2604							3	0.5			1	0.2	1	0.2	6	1.0
2611	1	0.2					4	0.6			1	0.2			6	0.9
2612													2	0.3	3	0.5
2613															2	0.4
2614	1	0.2					4	0.6	1	0.2			1	0.2	7	1.1
2621	1	0.2					1	0.2							6	1.2
2701	1	0.1					3	0.4							4	0.6
2702	2	0.3					3	0.5					3	0.5	4	0.6
2711							6	1.2			2	0.4			6	1.2
2712					1	0.2	9	2.1							2	0.5
2713							4	0.8			1	0.2	2	0.4	6	1.2
2714	2	0.3			2	0.3	7	1.1							4	0.6
2721	1	0.2					3	0.5					1	0.2	3	0.5
2722	2	0.3					3	0.5							2	0.3
2723	1	0.2					5	0.8			1	0.2			8	1.2
2724							2	0.4					1	0.2	2	0.4
2725																
2731	1	0.2					1	0.2	1	0.2			1	0.2	4	0.6
2801	1	0.2			1	0.2	1	0.2	1	0.2						
2811	1	0.3							1	0.3					1	0.3
2821	1	0.2			2	0.3	5	0.8							2	0.3
2822	1	0.1					10	1.5					2	0.3	4	0.6
2901	2	0.4					1	0.2			1	0.2			4	0.8
2902							4	0.9							5	1.1
2911							3	0.6							5	1.0
2912							2	0.4			1	0.2			1	0.2
2921							3	0.6			1	0.2			2	0.4
2922					1	0.2	5	0.8								
3001	1	0.1					2	0.3							7	1.0
3101											1	0.1	1	0.1	4	0.6
3102	1	0.2					2	0.3							2	0.3
3111	1	0.1					1	0.1							2	0.3
3112	4	0.5													3	0.4
3113	1	0.2	1	0.2			2	0.4							4	0.8
3201															5	1.0
3202					1	0.2	1	0.2							3	0.5
3211	1	0.1					4	0.6							1	0.1
3212	1	0.2					1	0.2							1	0.2
3221	2	0.3					2	0.3							1	0.2
3222							2	0.3			1	0.2	1	0.2	2	0.3
3223	1	0.1					3	0.4							1	0.1
3224	4	0.6					1	0.1					1	0.1		
3225	1	0.2													12	1.9
3501													1	0.2		
3502					1	0.2			1	0.2			1	0.2	3	0.7
3611	2	0.4							1	0.2						
3612											1	0.2	1	0.2	1	0.2
3621	5	0.8													2	0.3
3622	1	0.2					3	0.5			2	0.4	1	0.2	7	1.3
3623					1	0.2	2	0.3					1	0.2	6	1.0
3624	2	0.4					1	0.2							2	0.4
3631	2	0.3					5	0.7							1	0.1
3641	3	0.5					2	0.3							2	0.3
3642	3	0.5					3	0.5							5	0.9
3643							1	0.2					3	0.6	4	0.8
3644	1	0.1					1	0.1							4	0.6
3645							3	0.6							5	1.0
3646	1	0.2					4	0.9							2	0.4
3711	1	0.2					8	1.3					1	0.2	2	0.3
3712	5	0.8					2	0.3					1	0.2		

Wahlbezirk		Wahlberechtigte			Wähler	Wahlbeteiligung in %	ungültig in %		gültige	
		lt. Wählerliste		insgesamt			Erststimmen	Zweitstimmen	Erststimmen	Zweitstimmen
Nr.	Lagekurzbezeichnung	ohne "W"	mit "W"		X					
		3713	MUENSTERBERGER-, GLATZER STR.	563			57	620	497	88,3
3714	NEISSER-, STREHLNER-STR.	443	36	479	401	90,5	0,7	0,5	398	399
3721	GOERLITZER-, DELPSTR.	726	77	803	617	85,0	0,8	0,2	612	616
3722	MILITSCHER-, KOHLFURTER STR.	668	25	693	543	83,0	0,7	0,6	539	540
3723	BERNSTAEDTER-, REICHWEINSTR.	664	49	713	570	85,7	1,2	0,7	563	566
3724	STAUFFENBERG-, LEUSCHNERSTR.	546	43	629	501	91,6	0,4	0,6	499	498
3731	DR.-LINNERT-RING, BUSCHINGSTR.	771	61	832	679	88,1	0,7	1,0	674	672
3732	FRANZ-REICHEL-RING	693	66	749	639	93,1	0,8	0,2	634	638
3741	HARNISCHSCHLAG, ZOLLHAUSSTR.	500	71	571	447	89,2	1,1	0,7	442	444
3742	DOPPELMAYR-, ETZLAUBWEG	515	74	589	482	93,6	0,8	0,4	478	480
3801	VILLACHER-, LEINBUEHLSTR.	661	62	723	606	91,7	0,8	0,8	601	601
3802	KUFSTEINER-, GOERZER STR.	646	53	704	595	92,0	0,5	0,3	592	593
3803	RADSTAEDTER-, MEINRADSTR.	736	75	811	680	92,4	0,7	0,6	675	676
3811	DELSER-, VON-SODEN-STR.	702	100	802	637	90,6	0,5	0,5	634	634
3812	ZAEHRINGER-, HABSBURGERSTR.	714	76	790	635	88,8	0,9	0,3	629	633
3813	KARL-HERTEL-, WITTELSBACHERSTR.	804	107	911	735	91,0	0,7		730	735
3814	LUDDLINGERSTR., STRASSENHOLZ	766	63	829	660	86,0	0,9	0,8	654	655
3815	ALTENFURTER-, WELFENSTR.	604	75	679	509	84,3	0,8	0,4	505	507
4001	GOTEN-, SACHSENSTR.	668	79	747	609	91,0	0,7	0,7	605	605
4002	ANDR.-HOFER-, STERZINGER STR.	654	69	723	593	90,7	1,2	0,7	586	589
4003	HASPINGER-, MERANER STR.	689	62	751	568	82,3	1,2	0,9	561	563
4004	HASENBUECK	708	95	793	601	84,9	1,2	0,5	594	598
4005	KATZWANGER-, NERZSTR.	750	90	830	656	87,5	0,6	0,3	652	654
4301	DIANA-, ERLINSTR.	644	34	678	529	82,1	0,9	0,8	524	525
4302	NIMROD-, ESCHENSTR.	647	63	710	520	80,4	1,2	0,4	514	518
4411	WURZELDURFER-, WENDELSTEINER ST	714	100	814	664	92,9	0,8	0,8	659	659
4412	LEERSTETTER STR.	671	76	747	614	91,5	0,3	0,5	612	611
4413	SCHWANDER-, KETTELERSTR.	669	70	739	611	91,3	0,8	0,5	606	608
4421	SAARBUECKENER-, HOCHWALDSTR.	770	73	843	705	91,3	1,0	0,7	698	700
4422	DEIDESHEIMER-, PIRMAESER STR.	743	105	848	671	90,3	1,3	0,6	662	667
4423	HILBRINGER-, FRIEDRICHSTALENST	792	116	908	747	94,3	0,5	0,5	743	743
4311	PFÄELZER-WALD-, SAARBURGER STR	630	62	692	591	93,7	0,5	0,7	588	587
4312	TAUNUS-, WESTERWALDWEG	547	77	624	505	92,3	0,4	0,4	503	503
4321	J.-LOSSMANN-, PACHELBELSTR.	734	132	866	664	90,5	0,5	0,3	661	662
4322	PAUMANNSTR.	637	60	697	592	92,9	0,5	0,3	589	590
4323	SAARLAUTERER-, OTTWEILERSTR.	761	79	840	720	94,2	0,4		717	720
4324	SEBALD-HEYDEN-STR.	695	56	751	613	88,2	0,7	1,1	609	606
4325	PACHELBEL-, KARL-ADRICH-STR.	705	131	836	653	92,6	0,6	0,5	649	650
4331	MINERVA-, TAMMHAUSERSTR.	541	92	633	512	94,6	1,0	0,8	507	508
4332	RAUPENSCHLAG, HECKENHOF	520	83	603	502	96,2	0,6	0,8	499	498
4333	REGENBOGEN-, FRAUENLOBSTR.	578	98	676	549	95,0	0,2		548	549
4611	NOPTSCH-, HEISTERSTR.	655	54	709	604	92,2	0,7	0,2	600	603
4612	HOFFMANN-, BUNSENSTR.	749	66	815	683	91,1	0,7	0,1	678	682
4613	PETTENKOFER-, LISTERSTR.	598	54	652	543	90,8	0,7	0,7	539	539
4621	RUESTERNWEG, AN DER MARTERLACH	548	25	573	457	83,4	1,1	1,5	452	450
4622	MAIACHER-STR., ALPENROSEWEG	554	18	572	461	83,2	0,7	1,1	458	456
4711	MAIACH	184	10	194	157	85,3		0,6	157	156
4801	GREDINGER-, SCHALKHAUSERSTR.	616	64	680	549	89,0	0,5	0,2	546	548
4802	HAARLACHER-, UMBENHAUSERSTR.	638	71	709	579	90,8	1,0	0,7	573	575
4821	RADRENNBAHN, GG.-STEFAN-STR.	769	79	848	680	88,3	1,2	1,5	672	670
4831	TIZIAN-, AMUNDSEN-, KRANZBERGST	744	64	808	667	89,7	0,9	0,4	661	664
4832	KURLAND-, MEMELSTR.	743	38	831	681	91,7	1,2	0,9	673	675
4833	COTTBUSER-, TILSITER STR.	804	103	912	755	93,9	0,3	0,3	753	753
4841	AM WALDRAND, CORNELIUSSTR.	783	56	839	686	87,6	1,2	1,2	678	678
4842	HUGO-WOLFF-, VERDISTR.	802	66	868	720	89,6	1,1	1,0	712	713
4921	AN DER SCHWEDENSHANZE	712	73	785	663	93,1	0,5	0,5	660	660
4922	IN DER AU, STEINTHALSTR.	644	74	718	605	93,9			605	605
4923	AUF DER PAINT, AN DER RADRUNDE	599	50	649	540	83,2	0,7		536	540
4924	BECKMANN-, PECHSTEINSTR.	628	71	699	582	92,7	1,2	0,3	575	580
4931	SEIDELRAST-, HECKENROSENWEG	597	86	683	536	89,6	1,7	0,6	527	533
4941	KIRCHENSTEIG, AM WASSERTURM	780	43	826	722	92,1	1,5	0,7	711	717
4942	ROEMER-, WASSERMANNSTR.	730	39	769	653	89,5	0,5	0,5	650	650
4961	GAULNHOFEN	753	71	824	689	91,5	0,6	0,1	685	688
5001	NOPTSCH-, FRIESENSTR.	575	68	643	519	90,3	1,0	0,8	514	515
5002	ROTTWEILER STR.	562	49	611	474	84,2	0,4	0,2	472	473
5003	FRIESEN-, JAECKELSTR.	650	46	696	574	88,2	1,2	0,9	567	569
5011	REUTLINGER-, HEIDENHEIMER STR.	563	44	607	487	86,5	0,8	0,4	483	485
5012	HÖHE MARTER	487	65	552	431	88,3	1,2	0,9	426	427
5021	ADALBERT-, ALFONSSTR.	676	55	661	483	78,9	0,8	0,4	476	478
5022	HANSA-, EYTHSTR.	550	40	590	459	83,5	2,8	0,9	446	455
5031	ZEDERN-, ULIVEN-, WORMSER STR.	538	56	594	455	84,6	1,3	0,4	449	453
5101	HAUCH-, CREGLINGER STR.	860	63	923	784	91,2	0,8	0,8	778	778
5102	TAUBER-, NORDENBERGER STR.	436	49	485	395	90,4	1,3	0,5	390	393
5111	ANSBACHER-, DIINKELSBUEHLER STR.	717	70	787	646	90,0	0,3	0,2	644	645
5112	BIRKENWALD-KLINIK	697	89	786	622	88,9	0,8	0,3	617	620
5113	ZWERNBERGER WEG, HERRIEDENERST	766	83	846	705	92,0	1,0	0,7	698	700
5114	STOCKENBAUER-, GERSATTLER STR.	404	39	443	377	93,3	1,3	1,1	372	373
5115	KUGLER-, FABERSTR.	738	62	800	613	83,1	0,7	0,2	609	612
5121	STAEDTLER-, FROESCHEISWEG	411	29	440	363	88,3	1,1		359	363
5201	GUNDELSHEIMER-, RAMSBERGER STR	640	66	716	555	86,7	0,9	0,7	550	551
5202	JAEGERSTR., KREUZBACHWEG	536	35	571	458	85,4	0,4	0,2	456	457
5203	ALBR.-THAER-, STUTTGARTER STR.	760	65	825	718	94,5	0,7	0,4	713	715
5204	NEUENDETTLSAUER STR.	674	74	762	615	89,4	0,5	0,3	613	614
5205	STEINER WEG, HEILSBRONNER STR.	541	40	581	505	93,2	0,2		504	505
5221	KAMMNER STR., EIBENWEG	767	92	859	715	92,9	0,7	0,1	710	714
5222	STARGARDER-, SCHOPFLUCHER STR.	693	65	758	638	91,7	1,1	0,6	631	634
5223	BERCHINGF., RIEDENBURGER STR.	748	97	845	698	93,2	1,0	0,6	691	694
5301	SCHUSSLEITENWEG, CASTELLSTR.	697	92	739	637	91,1	0,9	0,5	631	634
5302	CNOPF-, CASTELLSTR.	773	32	855	655	84,7	0,9	0,5	649	652
5303	BESLER-, VULKSOWHLSTR.	751	47	798	680	90,1	0,6	0,3	676	678

Wahl- bezirk Nr.	von den gültigen Erststimmen entfielen auf den Bewerber von													
	CSU		SPD		F.D.P.		AUD		DKP		KPD		NPD	
	Zahl	%	Zahl	%	Zahl	%	Zahl	%	Zahl	%	Zahl	%	Zahl	%
3713	161	32,7	304	61,7	20	4,1	1	0,2	3	0,6	1	0,2	3	0,6
3714	148	37,2	228	57,3	14	3,5	1	0,3	7	1,8			2	0,3
3721	262	42,8	306	50,0	39	6,4	1	0,2	2	0,3				
3722	163	30,2	335	62,2	25	4,6			10	1,9			6	1,1
3723	212	37,7	303	53,8	30	5,3			12	2,1	2	0,4	4	0,7
3724	221	44,3	239	47,9	28	5,6	2	0,4	6	1,2	1	0,2	2	0,4
3731	201	29,8	435	64,5	29	4,3			4	0,6			5	0,7
3732	193	30,4	381	60,1	43	6,8	3	0,5	7	1,1			7	1,1
3741	170	38,5	232	52,5	34	7,7	1	0,2	3	0,7			2	0,5
3742	206	43,1	242	50,6	24	5,0	2	0,4			1	0,2	3	0,6
3801	268	44,6	298	49,1	31	5,2			1	0,2			6	1,0
3802	291	49,2	256	43,2	37	6,3	2	0,3	1	0,2			5	0,8
3803	385	57,0	244	36,1	39	5,8	1	0,1	2	0,3			4	0,6
3811	297	46,8	293	46,2	36	5,7			5	0,8	1	0,2	2	0,3
3812	352	56,0	253	40,2	20	3,2			4	0,6				
3813	334	45,8	335	45,9	47	6,4	1	0,1	10	1,4	1	0,1	2	0,3
3814	293	44,8	300	45,9	52	8,0	4	0,6	2	0,3			3	0,5
3815	263	52,1	202	40,0	30	5,9	2	0,4	5	1,0			3	0,6
4001	215	35,5	341	56,4	4	0,7			3	0,5			6	1,0
4002	245	41,8	313	53,4	24	4,1	1	0,2	3	0,5				
4003	175	31,2	349	62,2	13	2,3	2	0,4	15	2,7			7	1,2
4004	205	34,5	348	58,6	23	3,9			8	1,3	2	0,3	8	1,3
4005	247	37,9	367	56,3	28	4,3	2	0,3	6	0,9			2	0,3
4301	183	34,9	308	58,8	17	3,2	2	0,4	10	1,9			4	0,8
4302	176	34,2	311	60,5	16	3,1			6	1,2			5	1,0
4411	245	37,2	364	55,2	42	6,4	3	0,5	2	0,3			3	0,5
4412	381	62,3	197	32,2	27	4,4			4	0,7			3	0,5
4413	359	59,2	221	36,5	23	3,8	1	0,2			1	0,1	2	0,3
4421	235	33,7	399	57,2	43	6,2	3	0,4	10	1,4			7	1,0
4422	321	48,5	291	44,0	35	5,3	4	0,6	4	0,5	1	0,2	6	0,9
4423	279	37,6	383	51,5	62	8,3	3	0,4	8	1,1			8	1,1
4511	164	27,9	394	67,0	26	4,4			2	0,3	1	0,2	1	0,2
4512	154	30,6	318	63,2	29	5,8							2	0,4
4521	163	24,7	465	70,3	20	3,0			10	1,5			3	0,5
4522	186	31,6	362	61,5	33	5,6	2	0,3	3	0,5			3	0,5
4523	242	33,8	437	60,9	28	3,9	4	0,6	3	0,4			3	0,4
4524	202	33,2	376	61,7	18	3,0			5	0,8	3	0,5	5	0,8
4525	126	19,4	490	75,5	17	2,6	2	0,3	11	1,7	2	0,3	1	0,2
4531	106	20,9	379	73,0	18	3,4	4	0,8	6	1,2	2	0,4	1	0,2
4532	110	22,0	355	71,1	24	4,8	1	0,2	4	0,8	1	0,2	4	0,8
4533	123	22,4	391	71,4	23	4,2			10	1,8			1	0,2
4611	184	30,7	375	62,7	33	5,5	1	0,2	5	0,8			1	0,2
4612	195	28,8	435	64,2	35	5,2	1	0,1	6	0,9	2	0,3	4	0,6
4613	193	35,8	298	55,3	40	7,4	1	0,2	3	0,6			4	0,7
4621	116	25,7	298	65,9	21	4,6	1	0,2	11	2,4	2	0,4	3	0,7
4622	135	29,5	277	60,5	19	4,1	4	0,9	16	3,5	2	0,4	5	1,1
4711	71	45,2	73	46,5	11	7,0			1	0,6	1	0,6		
4801	252	46,2	254	46,5	33	6,0	1	0,2	3	0,5			3	0,5
4802	290	50,6	223	38,9	46	8,0	2	0,3	10	1,7			2	0,3
4821	345	51,3	262	39,0	55	8,2	2	0,3	3	0,4	1	0,1	4	0,6
4831	328	49,6	289	43,7	36	5,4	2	0,3	3	0,5			3	0,5
4832	374	55,6	233	34,6	57	8,5			4	0,6			5	0,7
4833	398	52,9	286	38,0	65	8,6	1	0,1	1	0,1			2	0,3
4841	296	43,7	351	51,8	20	2,9	1	0,1	6	0,9	2	0,3	2	0,3
4842	365	51,3	300	42,1	32	4,5	2	0,3	8	1,1	1	0,1	4	0,6
4921	415	62,9	194	29,4	44	6,7	4	0,6	3	0,5				
4922	288	47,6	259	42,8	47	7,8	6	1,0	3	0,5			2	0,3
4923	226	42,2	275	51,3	26	4,9	3	0,6	5	0,9			1	0,2
4924	281	48,9	234	40,7	52	9,0	4	0,7	2	0,3			2	0,3
4931	266	50,5	239	45,4	17	3,2	1	0,2	2	0,4			2	0,4
4941	359	50,5	302	42,5	43	6,0	2	0,3	3	0,4			2	0,3
4942	345	53,1	264	40,6	36	5,5	1	0,2	4	0,6				
4961	322	47,0	309	45,0	45	6,6	1	0,1	4	0,6	1	0,1	4	0,6
5001	189	36,8	293	57,0	23	4,5	3	0,6	1	0,2	1	0,2	4	0,8
5002	183	38,8	254	53,8	23	4,9			5	1,1			7	1,5
5003	218	38,4	311	54,9	24	4,2	2	0,4	6	1,1			6	1,1
5011	234	48,4	213	44,1	31	6,4	1	0,2	1	0,2			3	0,6
5012	188	44,1	210	49,3	20	4,7	1	0,2	4	0,9			3	0,7
5021	178	37,4	278	58,4	13	2,7	1	0,2	3	0,6	1	0,2	2	0,4
5022	123	27,6	304	68,2	9	2,0	3	0,7	5	1,1	1	0,2	1	0,2
5031	173	38,5	243	54,1	29	6,5	2	0,4					2	0,4
5101	265	34,1	468	60,2	42	5,4	2	0,3			1	0,1		
5102	192	49,2	169	43,3	23	5,9			2	0,5	1	0,3	3	0,8
5111	247	38,4	356	53,3	29	4,5			4	0,6			8	1,2
5112	294	47,6	282	45,7	37	6,0			3	0,5	1	0,2		
5113	298	42,7	332	47,6	59	8,5	2	0,3	2	0,3	1	0,1	4	0,6
5114	188	50,5	156	41,9	24	6,5			2	0,5			2	0,5
5115	223	36,6	341	56,0	27	4,4	1	0,2	10	1,6			7	1,1
5121	114	31,8	226	63,0	15	4,2					1	0,3	3	0,8
5201	232	42,2	277	50,4	35	6,4	1	0,2	3	0,5			2	0,4
5202	218	47,8	193	43,4	32	7,0	1	0,2	4	0,9			3	0,7
5203	295	41,4	356	49,9	54	7,6	3	0,4	1	0,1			4	0,6
5204	257	41,9	298	48,6	48	7,8	3	0,5	6	1,0			1	0,2
5205	219	43,5	252	50,0	23	4,6	3	0,6	2	0,4	1	0,2	4	0,8
5221	359	50,6	273	38,5	70	9,9	2	0,3	4	0,6			1	0,1
5222	329	52,1	251	39,8	37	5,9	3	0,5	5	0,8	1	0,2	5	0,8
5223	407	58,9	236	34,2	35	5,1	2	0,3	4	0,6			7	1,0
5301	352	55,8	222	35,2	47	7,4			5	0,8	2	0,3	3	0,5
5302	325	50,1	275	42,4	38	5,9	1	0,2	3	0,5	2	0,3	5	0,8
5303	286	42,3	340	50,3	37	5,5	2	0,3	4	0,6			7	1,0

Wahlbezirk		von den gültigen Zweitstimmen erhalten					
		CSU		SPD		F.D.P.	
Nr.	Lagekurzbezeichnung	Zahl	%	Zahl	%	Zahl	%
3713	MUENSTERBERGER-, GLATZER STR.	162	32,7	307	62,0	21	4,2
3714	NEISSER-, STNEHLNER-STR.	151	37,8	224	56,1	21	5,3
3721	GOERLITZER-, DELPSTR.	260	42,2	301	48,9	51	8,3
3722	MILITSCHER-, KOHLFURTER STR.	162	30,0	338	62,6	28	5,2
3723	BERNSTAEDTER-, REICHWEINSTR.	215	38,0	305	53,9	33	5,8
3724	STAUFFENBERG-, LEUSCHNERSTR.	223	44,8	233	46,8	35	7,0
3731	DR.-LINNERT-RING, BUSCHINGSTR.	197	29,3	408	60,7	37	8,5
3732	FRANZ-REICHEL-RING	193	30,3	374	58,6	58	9,1
3741	HARNISCHSCHLAG, ZOLLHAUSSTR.	171	38,5	227	51,1	41	9,2
3742	DOPPELMAYR-, ETZLAUBWEG	203	42,3	231	48,1	39	8,1
3801	VILLACHER-, LEINBUEHLSTR.	256	42,6	274	45,6	64	10,6
3802	KUFSTEINER-, GOERZER STR.	294	49,6	230	38,8	61	10,3
3803	RADSTAEDTER-, PEINRADSTR.	377	55,8	231	34,2	63	9,3
3811	DELSER-, VON-SODEN-STR.	288	45,4	278	43,8	59	9,3
3812	ZAEHRINGER-, HABSBURGERSTR.	346	54,7	237	37,4	48	7,6
3813	KARL-HERTEL-, WITTELSBACHERSTR.	327	44,5	330	44,9	68	9,3
3814	LUDDLFINGERSTR., STRASSENHOLZ	284	43,4	305	46,6	56	8,5
3815	ALTENFURTER-, WELFENSTR.	262	51,7	204	40,2	34	6,7
4001	GOTEN-, SACHSENSTR.	219	36,2	337	55,7	41	6,8
4002	ANDR.-HOFER-, STERZINGER STR.	249	42,3	312	53,0	26	4,4
4003	HASPINGER-, MERANER STR.	171	30,4	360	63,9	13	2,3
4004	HASENBUECK	217	36,3	336	56,2	31	5,2
4005	KATZWANGER-, NERZSTR.	240	36,7	365	55,8	41	6,3
4301	DIANA-, ERLNSTR.	183	34,9	301	57,3	28	5,3
4302	NIMROD-, ESCHENSTR.	178	34,4	309	59,7	22	4,2
4411	WORZELDORFER-, WENDELSTEINER ST	242	36,7	354	53,7	55	8,3
4412	LEERSTETTER STR.	382	62,5	179	29,3	43	7,0
4413	SCHWANDER-, KETTELERSTR.	359	59,0	202	33,2	45	7,4
4421	SAARBRUECKENER-, HOCHWALDSTR.	232	33,1	399	56,9	57	8,1
4422	DEIDESHEIMER-, FIRMAENSER STR.	323	48,4	285	42,7	52	7,8
4423	HILBRINGER-, FRIEDRICHSTHALERST	281	37,8	367	49,4	82	11,0
4511	PFALZER-WALD-, SAARBURGER STR	170	29,0	385	65,6	29	4,9
4512	TAUNUS-, WESTERWALDWEG	152	30,2	299	59,4	47	9,3
4521	J.-LOSSMANN-, PACHELBELSTR.	166	23,1	463	69,9	24	3,6
4522	PAUMANNSTR.	189	32,0	354	60,0	37	6,3
4523	SAARLAUTERER-, OTTWEILERSTR.	246	34,2	431	59,9	37	5,1
4524	SEBALD-HEYDEN-STR.	200	33,0	268	60,7	28	4,6
4525	PACHELBEL-, KARL-RORICH-STR.	129	19,8	495	76,2	12	1,8
4531	MINERVA-, TANNHAEUSERSTR.	103	20,3	356	70,1	36	7,1
4532	RAUPENSCHLAG, HECKENHOF	109	21,9	342	68,7	39	7,8
4533	REGENBOGEN-, FRAUENLOBSTR.	126	23,0	388	70,7	28	5,1
4611	NOPITSCH-, HEISTERSTR.	183	30,3	363	60,2	52	8,6
4612	HOFFMANN-, BUNSENSTR.	194	28,4	431	63,2	47	6,9
4613	PETTENKOFER-, LISTERSTR.	188	34,9	288	53,4	56	10,4
4621	RUESTERNWEG, AN DER WARTERLACH	118	26,2	295	65,6	25	5,6
4622	MAIACHER-STR., ALPENROSENWEG	135	29,6	283	62,1	20	4,4
4711	MAIACH	70	44,9	72	46,2	13	8,3
4801	GREDINGER-, SCHALKHAUSERSTR.	254	46,4	241	44,0	47	8,6
4802	HAARLACHER-, UMDENHAUERSTR.	287	49,9	213	37,0	61	10,6
4821	RADRENNBAHN, GG.-STEFAN-STR.	340	50,7	246	36,7	75	11,2
4831	TIZIAN-, AMUNSEN-, KRANZBERGST	326	49,1	276	41,6	54	8,1
4832	KURLAND-, MEMELSTR.	365	54,1	222	32,9	76	11,6
4833	COTTBUSER-, TILSITER STR.	394	52,3	269	35,7	87	11,6
4841	AM WALDRAND, CORNELIJSSTR.	293	43,2	346	51,0	32	4,7
4842	HUGO-WOLF-, VERDISTR.	366	51,3	297	41,7	38	5,3
4921	AN DER SCHWEDENSCHANZE	415	62,9	176	26,7	67	10,2
4922	IN DER AU, STEINTHALSTR.	282	46,6	242	40,0	73	12,1
4923	AUF DER PAINT, AN DER RADRUNDE	227	42,0	261	48,3	49	9,1
4924	BECKMANN-, PECHSTEINSTR.	282	48,6	226	39,0	64	11,0
4931	SEIDELBAST-, HECKENROSENWEG	267	50,1	230	43,2	31	5,8
4941	KIRCHENSTEIG, AM WASSERTURM	361	50,3	293	40,9	57	7,9
4942	ROEMER-, WASSERMANNSTR.	338	52,0	260	40,0	49	7,5
4961	GAULNHOFEN	326	47,4	282	41,0	75	10,9
5001	NOPITSCH-, FRIESENSTR.	189	36,7	285	55,9	32	6,2
5002	ROTTWEILER STR.	182	38,5	250	52,9	29	6,1
5003	FRIESEK-, JAECKELSTR.	223	39,2	307	54,0	30	5,3
5011	REUTLINGER-, HEIDENHEIMER STR.	239	49,3	199	41,0	43	8,9
5012	HOHE MARTER	185	43,3	199	46,6	37	8,7
5021	ADALBERT-, ALFONSSTR.	182	38,1	270	56,5	18	3,8
5022	HANSA-, EYTHSTR.	123	27,0	307	67,5	15	3,3
5031	ZEDERN-, OLIVEN-, WORMSER STR.	179	39,5	236	52,1	34	7,5
5101	HAUCH-, CREGLINGER STR.	267	34,3	461	59,3	49	6,3
5102	TAUBER-, NORDENBERGER STR.	200	50,9	156	39,7	31	7,9
5111	ANSBACHER-, DINKELSBUEHLER STR.	246	38,1	356	55,2	31	4,8
5112	BIRKENWALD-KLINIK	290	46,8	246	39,7	82	13,2
5113	ZWERNEBERGER WEG, HERRIEDENERST	295	42,1	290	42,6	95	13,6
5114	STOCKENGAUER-, GERSÄTTLER STR.	187	50,1	149	39,9	35	9,4
5115	KUGLER-, FABERSTR.	225	36,4	339	55,4	36	5,9
5121	STAEDTLER-, FROESCHENSWEG	118	32,5	218	60,1	24	6,6
5201	GUNDELSHEIMER-, RAMSBERGER STR	232	42,1	262	47,5	54	9,8
5202	JAEGERSTR., KREUZBACHWEG	216	47,3	197	43,5	35	7,7
5203	ALBR.-THAER-, STUTTGARTER STR.	299	41,8	332	46,4	79	11,0
5204	NEUENDTELSAUER STR.	253	41,2	277	45,4	79	12,9
5205	STEINER WEG, HFILSBRONNER STR.	216	42,8	252	49,9	31	6,1
5221	KAMMINEK STR., EIBENWEG	349	48,9	260	36,4	100	14,0
5222	STARGARDER-, SCHOPFLOCHER STR.	328	51,7	250	39,4	46	7,3
5223	BERCHINGER-, RIEDENBURGER STR.	407	58,6	217	31,6	56	8,1
5301	SCHUSSLEITENWEG, CASTELLSTR.	351	55,4	210	33,1	66	10,4
5302	CNOPF-, CASTELLSTR.	327	50,2	262	40,2	56	8,6
5303	BESLER-, VOLKSWOHLSTR.	293	43,2	330	48,7	46	6,8

Wahl- bezirk Nr.	von den gültigen Zweitstimmen erhalten																
	AUD		AVP		C.B.V.		DKP		EAP		5 %-Block		KPD		NPD		
	Zahl	%	Zahl	%	Zahl	%	Zahl	%	Zahl	%	Zahl	%	Zahl	%	Zahl	%	
3713	1	0,2					2	0,4					1	0,2	1	0,2	
3714	1	0,3					2	0,5									
3721	1	0,2					1	0,2							2	0,3	
3722						1	0,2	6	1,1						2	0,3	
3723			1	0,2				6	1,1	1	0,2		2	0,4	3	0,5	
3724	1	0,2						4	0,8				1	0,2	1	0,2	
3731						1	0,1	3	0,4						3	0,5	
3732	4	0,6						4	0,6		1	0,1			3	0,5	
3741	1	0,2						1	0,2	1	0,2				2	0,3	
3742	3	0,6				1	0,2								3	0,6	
3801	1	0,2						1	0,2						3	0,5	
3802								1	0,2						3	0,5	
3803								1	0,1			4	0,7		4	0,6	
3811						1	0,2	5	0,8				1	0,2	2	0,3	
3812								1	0,2			1	0,2				
3813	1	0,1				1	0,1	6	0,8			1	0,1		1	0,1	
3814	3	0,5						2	0,3			1	0,2		4	0,6	
3815								2	0,4			3	0,6		2	0,4	
4001	2	0,3						1	0,2				1	0,2	4	0,7	
4002												2	0,3				
4003	2	0,4						10	1,8						7	1,2	
4004								8	1,3				1	0,2	5	0,8	
4005	1	0,2						6	0,9						1	0,2	
4301								9	1,7						4	0,8	
4302								6	1,2						3	0,6	
4411	1	0,2						1	0,2			1	0,2		4	0,6	
4412	1	0,2	1	0,2				2	0,3						2	0,3	
4413															2	0,3	
4421	2	0,3						4	0,6			2	0,3		5	0,7	
4422	2	0,3				1	0,1	2	0,3						2	0,3	
4423								5	0,7			1	0,1		7	0,9	
4511								1	0,2				1	0,2	1	0,2	
4512	1	0,2				1	0,2	1	0,2						2	0,4	
4521								7	1,1						2	0,3	
4522	1	0,2	1	0,2		1	0,2	4	0,7						3	0,5	
4523	2	0,3						2	0,3						2	0,3	
4524								1	0,2	1	0,2		1	0,2	3	0,5	
4525	1	0,2						10	1,5	1	0,2		2	0,3	1	0,2	
4531	4	0,8						3	0,6			1	0,2		4	0,6	
4532	2	0,4						4	0,8				4	0,8	1	0,2	
4533								7	1,3						2	0,4	
4611	1	0,2						3	0,5						1	0,2	
4612	1	0,1						4	0,6				1	0,1	4	0,6	
4613	1	0,2						1	0,2			1	0,2		4	0,7	
4621	1	0,2						9	2,0						2	0,4	
4622	3	0,7						9	2,0					1	0,2	5	1,1
4711													1	0,6			
4801	1	0,2						1	0,2						4	0,7	
4802								10	1,7			1	0,2		3	0,5	
4821	1	0,1						3	0,4					1	0,1	4	0,6
4831	1	0,2				1	0,2	4	0,6				1	0,2	1	0,2	
4832								3	0,4			2	0,3		5	0,7	
4833	1	0,1													2	0,3	
4841								3	0,4				1	0,1	3	0,4	
4842								7	1,3				1	0,1	3	0,4	
4921	2	0,3															
4922	4	0,7						2	0,3						2	0,3	
4923	1	0,2						1	0,2						1	0,2	
4924	1	0,2						2	0,3						5	0,9	
4931	1	0,2						1	0,2						3	0,6	
4941	3	0,4						1	0,1						2	0,3	
4942								2	0,3			1	0,2				
4961								2	0,3						3	0,4	
5001	2	0,4													4	0,8	
5002								5	1,1						7	1,3	
5003								5	0,9						4	0,7	
5011			1	0,2				2	0,4						1	0,2	
5012								1	0,2				1	0,2	4	0,9	
5021								2	0,4			1	0,2		2	0,4	
5022	2	0,4						5	1,1			1	0,2		1	0,2	
5031												2	0,4		2	0,4	
5101													1	0,1			
5102								1	0,3				1	0,3	4	1,0	
5111			1	0,2				3	0,5						8	1,2	
5112								2	0,3								
5113			2	0,3		2	0,3	1	0,1				2	0,3	5	0,7	
5114								1	0,3						1	0,3	
5115	1	0,2						5	0,8			1	0,2		5	0,8	
5121													1	0,3	2	0,6	
5201								1	0,2			1	0,2		1	0,2	
5202	1	0,2						3	0,7						3	0,7	
5203	2	0,3				1	0,1								2	0,3	
5204	1	0,2						1	0,2						1	0,2	
5205	1	0,2						1	0,2				1	0,2	3	0,6	
5221										1	0,1	2	0,3		1	0,1	
5222	1	0,2						3	0,5					1	0,2	5	0,8
5223	2	0,3				1	0,1	4	0,5						5	0,7	
5301								2	0,3					1	0,2	4	0,6
5302	1	0,2												1	0,2	5	0,8
5303								2	0,3						7	1,0	

Wahlbezirk		Wahlberechtigte			Wähler	Wahlbeteiligung in %	ungültig in %		gültige	
		lt. Wählerliste		insgesamt			Erststimmen	Zweitstimmen	Erststimmen	Zweitstimmen
		ohne "W"	mit "W"							
Nr.	Layoutkurzbezeichnung									
5311	HOPFENGARTEN-, NARZISSENWEG	722	109	831	622	86,1	1,0	0,5	616	619
5321	GUNDELFINGER-, MORGENSTERNSTR.	587	56	643	524	89,3	1,1	0,2	518	523
5322	MÜRTENSSEN-, WILDBAHNSTR.	516	35	601	458	88,2	1,3	0,7	452	455
5323	WEMDINGER-, PAPPENHEIMER STR.	549	31	636	481	88,3	1,0	0,6	476	478
5331	GUNZENHAUSENER-, MÖTTERSTR.	712	70	782	643	90,3	0,9	0,6	637	639
5332	WERNFELSER-, MÖTTERSTR.	764	75	839	698	91,4	0,6	0,4	694	695
5401	ENTENGRABEN-, EINSTEINRING	757	102	855	671	88,9	0,6		667	671
5402	WALTER-FLEX-STR.	516	41	557	462	89,5	0,6	0,9	459	458
5411	HORNFISCHERSTR., Z. REDNITZAL	632	47	679	574	90,8	0,2	0,2	573	573
5412	WELTENBURGER-, DOLLNSTEINER ST	790	66	856	684	86,3	0,9		678	684
5413	ALTMUEHLWEG, AM STEINBERG	727	43	775	629	86,4	0,5	0,5	626	626
5414	STRASSENAECKER WEG, SOLNHOFENER	723	42	765	639	88,1	1,1	1,1	632	632
5415	KOETZLER-, KELHEIMER STR.	635	54	689	556	87,3	0,5	0,4	553	554
5421	WAHLBAUM, SCHLIESLEINSGASSE	750	67	817	666	88,7	1,2	0,9	658	660
5501	KLINGENFELD-, DRAHTZIEHERSTR.	159	10	169	141	88,7	0,7	0,7	140	140
5511	KROTENBACH, MUEHLHOF	815	47	862	724	88,8	1,4	0,8	714	718
5531	HOLZHEIM	264	31	295	240	90,2	0,8	0,4	238	239
6001	TILLY-, EDISON-, KATTOWITZER STR	591	62	653	531	89,8			531	531
6011	WALLENSTEIN-, WINTERSTR.	645	73	718	546	84,9	0,5	0,2	543	545
6012	ERASMUS-, WREDESTR.	699	32	781	594	85,0	1,0	0,5	588	591
6111	ZIRNDORFER-, WINDSHEIMER STR.	736	60	796	661	89,6	0,3	0,2	659	660
6112	NEUMUEHLWEG, HUEGELSTR.	755	57	814	678	89,7	0,4	0,6	675	674
6121	WACHENDORFER-, WINTERSDORFER W.	768	45	813	633	82,4	1,1	0,8	626	628
6122	REZAT-, ZENNWEG	742	53	801	661	89,1	0,8	0,5	656	658
6201	PARACELTUS-, MANTEUFFELSTR.	826	135	961	764	92,4	0,5	0,7	760	759
6221	DIESPECKER-STR., IRRLIACKER	600	60	720	570	86,4	1,1	0,4	564	568
6222	BURGFARRNBACHER-, DECHSENDORFER	804	63	867	731	90,9	0,4	0,3	728	729
6223	GROSSMARKT	716	65	781	631	88,1	0,2	0,3	630	629
6311	ALTENBERGER-, VIRNSBERGER STR.	838	75	913	738	88,0	1,4	0,4	728	735
6331	HOEFENER-, SIGMUNDSTR.	480	30	510	436	90,8	1,6	0,9	429	432
6341	LEYHER-, SIGMUNDSTR.	759	62	771	609	85,8	1,6	0,7	599	605
6401	VOLZ-, LENAUSTR.	585	52	637	469	80,2	2,3	1,5	458	462
6402	HAUTSCH-, REDTENRACHER STR.	631	39	670	544	86,2	1,8	1,1	534	538
6411	TRUEBNER-, LEIBLSTR.	707	70	777	636	89,6	0,8	0,5	631	633
6412	MENZELHOF, WANDERERSTR.	589	72	661	524	89,0	0,2	0,6	523	521
6431	PESTALOZZI-, FAHRRADSTR.	762	95	857	644	84,0	1,2	0,8	636	639
6432	MUGGENHOFER-, PEYERSTR.	628	62	690	551	87,7	0,5	0,5	548	548
6433	GERTRUDSTR., KLAERWERK	708	85	793	611	86,3	0,7	0,8	607	606
6441	BRUCKNER-, FLOTOW-, GROBESTR.	787	62	849	672	85,4	0,4	0,4	669	669
6501	KONRAD-, MATTHIAS-, TASSILOSTR	473	38	511	386	81,6	1,0	0,8	382	383
6511	DOOSER-, FUCHSSTR.	461	33	494	375	81,3	1,3	1,1	370	371
7001	WETZENDORFER STR., BIENWEG	434	133	587	374	86,2	0,8	0,8	371	371
7101	SCHNIEGLINGER-, WEHMERGARTENSTR	735	70	805	629	85,5	1,4	1,3	620	621
7102	HERDER-, KRANICHSTR.	704	69	773	646	91,8	0,9	0,8	640	641
7111	HOLSTEINER-, EUTINER STR.	548	56	604	496	90,3	0,6	0,4	493	494
7201	PFANDAECCKER-, RAIFFEISENSTR.	531	37	568	468	88,1	0,4	1,3	466	462
7221	WETZENDORFER-, VOGELHEROSTR.	261	78	339	213	81,6	1,4	0,9	210	211
7231	LERCHEN-, GREIFSWALDER STR.	549	86	635	493	89,6	0,4		491	493
7252	REUTHWIESEN-, ROSTOCKER STR.	589	86	675	550	93,2	0,5	0,7	547	546
7301	SCHNEFFENREUTHER HPTSTR.	207	5	212	184	88,9	1,1	1,6	182	181
7311	HOEFLES	154	4	168	144	87,3		1,4	144	142
7321	BUCH	677	37	714	610	90,1	1,6	0,8	600	605
7401	KOLBE-, MARGARETENSTR.	753	60	813	691	91,4	0,7	0,4	686	688
7402	SYLTER-, EMDENER STR.	739	65	804	687	92,7	0,4	0,6	684	683
7411	WALBURGIS-, NEUSORGER STR.	602	64	666	529	87,7	1,5	0,6	521	526
7421	DELHAFEN-, HERRNACKERSTR.	606	70	676	548	90,1	0,7	0,2	544	547
7501	ALMOSHOF, LOHE	731	26	757	646	88,4	1,4	0,5	637	643
7601	KRAFTSHOF	501	20	521	449	89,6	0,2	0,4	448	447
7701	NEUNHOF	905	51	956	827	91,2	0,5	0,6	823	822
7811	FROSCHGASSE, F.-ERLER-STR.	831	57	888	763	91,6	0,9	0,5	756	759
7812	GIESSENER-, HERBOLSHOFER STR.	910	60	970	842	92,5	0,5	0,5	838	838
7901	MILTENBERGER-, BRUECKENAUER ST	858	84	942	781	90,6	0,5	0,1	777	780
7902	IPHOFENER-, KITZINGER STR.	851	58	909	787	92,5	0,9	0,5	780	783
7903	MARBURGER-, ASCHAFFENBURGER ST	870	53	923	803	92,1	0,7	0,5	797	799
8001	SCHLEIFWEG, J.-MUEFFELSTR.	755	84	839	704	93,1	0,7	0,3	699	702
8002	GERNGROSS-, SENEFFELDERSTR.	795	99	894	686	86,3	1,9	0,6	673	682
8011	CREUSSNER-, FRAUNHOFERSTR.	682	133	815	608	89,0	0,2		607	608
8101	WILLIBALD-, ELBINGER STR.	749	133	882	686	91,6	1,0	0,3	679	684
8102	LINDE-STADION, MERSEBURGER STR	763	133	896	698	91,5	0,9	0,1	692	697
8103	MERSEBURGER-, MOMMSENSTR.	813	75	888	715	87,9	0,7	0,4	710	712
8104	DANZIGER-, BROMBERGER STR.	789	134	923	720	91,3	1,0	0,4	713	717
8111	LEIPZIGER PL., WARTBURGSTR.	669	63	732	577	85,6	0,7	0,2	573	576
8112	JENAER-, CHEMNITZER STR.	643	72	715	542	84,3	0,4	0,4	540	540
8113	DEDENBERGER-, WEISSENER STR.	702	42	744	623	88,7	2,1	0,6	610	619
8114	KIESLING-, COBURGER STR.	675	50	735	573	84,8	2,3	1,2	560	566
8115	SAALFELDER-, WEIMARER STR.	719	48	766	619	86,2	1,8	1,8	608	608
8201	KLINGENHOF-, MARTINSTR.	523	100	623	468	89,5	0,2	0,4	467	466
8211	BENND-, NEUHEYERSTR.	647	228	858	393	61,4	0,5	0,8	391	390
8301	SCHOPENHAUER-, LENZSTR.	386	40	426	349	90,4	0,9		346	349
8321	BUCHNER-, PAUSALASTR.	634	73	707	570	89,6			570	570
8322	FALKNERWEG, FLATAUSTR.	613	66	679	569	92,2	0,9	0,9	564	564
8331	MARIENBERG-, HERRNHUETTESTR.	655	113	768	588	89,8	0,9	0,9	583	583
8401	ZIEGELSTEIN-, JUNGERMANNSTR.	625	73	698	545	87,2	0,2		544	545
8402	AM BAUERNWALD, WISSMANNPLATZ	648	61	709	585	90,3	0,9	0,5	580	582
8403	HASENSPRUNG, HEROLDSBERGER WEG	575	93	673	535	93,0	1,1	0,4	529	533
8411	BETZENSTEINER-, ERMREUTHER STR	654	71	725	589	90,1	0,2	0,5	588	586
8412	WEISSENDOHR-, EFFELTRICHER STR.	637	88	725	647	94,2	0,3	0,2	645	646
8413	MASUREN-, UTTENREUTHER STR.	609	138	807	610	90,9	0,7	0,5	606	607
8431	SCHWEDENGARTEN, KOEMIGSBERGER S	722	12	824	651	89,9	1,5	0,6	641	647
8501	E-HEINKEL-, K-JATHO-WEG	939	104	1043	832	88,5	1,4	0,5	820	828

Wahl- bezirk Nr.	von den gültigen Erststimmen entfielen auf den Bewerber von													
	CSU		SPD		F.D.P.		AUD		DKP		KPD		NPD	
	Zahl	%	Zahl	%	Zahl	%	Zahl	%	Zahl	%	Zahl	%	Zahl	%
5311	298	48,4	272	44,2	40	6,5	1	0,2	2	0,3	1	0,2	2	0,3
5321	231	44,6	253	48,8	29	5,6	1	0,2	2	0,4			2	0,4
5322	218	48,2	198	43,8	24	5,3	1	0,2	5	1,1			6	1,3
5323	202	42,4	235	49,4	39	8,2								
5331	312	49,0	282	44,3	30	4,7	2	0,3	4	0,6	3	0,5	4	0,6
5332	402	57,9	244	35,2	43	6,2			1	0,1			4	0,6
5401	268	40,2	333	49,9	60	9,0			1	0,1	2	0,3	3	0,4
5402	180	39,2	247	53,8	24	5,2	1	0,2	3	0,7			4	0,9
5411	216	37,7	310	54,1	25	4,4	2	0,3	14	2,4			6	1,0
5412	247	36,4	385	56,8	19	2,8			12	1,8	2	0,3	13	1,9
5413	208	33,2	362	57,8	30	4,8			19	3,0	1	0,2	6	1,0
5414	266	42,1	309	48,9	37	5,9			10	1,6			6	0,9
5415	276	49,9	222	40,1	50	9,0	4	0,6	3	0,5	1	0,2	1	0,2
5421	317	48,2	289	43,9	46	7,0			3	0,5			3	0,5
5501	68	48,6	63	45,0	6	4,3			1	0,7			2	1,4
5511	281	39,4	389	54,5	36	5,0	1	0,1	2	0,3			5	0,7
5531	119	50,0	92	38,7	26	10,9							1	0,4
6001	233	43,9	264	49,7	29	5,5			2	0,4			1	0,4
6011	255	47,0	248	45,7	34	6,3			3	0,6			3	0,6
6012	274	46,6	258	43,9	42	7,1	3	0,5	7	1,2			3	0,6
6111	259	39,3	360	54,6	28	4,2	1	0,2	5	0,8			6	0,9
6112	296	43,9	339	50,2	31	4,6	1	0,1	6	0,9	1	0,1	1	0,1
6121	237	37,9	346	55,3	30	4,8	2	0,3	3	0,5	1	0,2	1	0,1
6122	272	41,5	341	52,0	29	4,4	2	0,3	5	0,8			7	1,1
6201	406	53,4	278	36,6	58	7,6	4	0,5	3	0,4			7	1,1
6221	247	43,8	263	46,6	49	8,7			2	0,4	1	0,1	10	1,3
6222	336	46,2	331	45,5	46	6,3	4	0,5	8	1,1	1	0,2	2	0,4
6223	247	39,2	333	52,9	32	5,1	4	0,6	4	0,6	1	0,1	2	0,3
6311	278	38,2	401	55,1	36	4,9	1	0,1	3	0,7	1	0,2	9	1,4
6331	188	43,8	222	51,7	14	3,3	1	0,2	3	0,7	1	0,1	6	0,8
6341	301	50,3	256	42,7	34	5,7			3	0,5	1	0,2	4	0,7
6401	170	37,1	249	54,4	21	4,6			10	2,2			8	1,7
6402	188	35,2	302	56,6	32	6,0			4	0,7			8	1,5
6411	256	40,6	335	53,1	32	5,1			5	0,8			3	0,5
6412	183	35,0	303	57,9	34	6,5	1	0,2			1	0,2	1	0,2
6431	225	35,4	366	57,5	28	4,4	1	0,2	9	1,4	1	0,2	6	0,9
6432	207	37,8	292	53,3	43	7,8			5	0,9	1	0,2	1	0,2
6433	195	32,1	360	59,3	36	5,9	1	0,2	10	1,6			5	0,8
6441	209	31,2	419	62,6	31	4,6			7	1,0	2	0,3	1	0,1
6501	159	41,6	202	52,9	14	3,7	1	0,3	4	1,0			2	0,5
6511	149	40,3	185	50,0	27	7,3	1	0,3	5	1,4	2	0,5	1	0,3
7001	125	33,7	224	60,4	18	4,9			2	0,5			2	0,5
7101	280	45,2	312	50,3	23	3,7	1	0,2	1	0,2			3	0,5
7102	249	38,9	350	54,7	30	4,7	3	0,5					8	1,3
7111	202	41,0	261	52,9	26	5,3	1	0,2	2	0,4			1	0,2
7201	160	34,3	261	56,0	41	8,8							4	0,9
7221	121	57,6	78	37,1	8	3,8							3	1,4
7251	264	53,8	186	37,9	34	6,9	2	0,4	1	0,2			4	0,8
7252	287	52,5	211	38,6	42	7,7	2	0,4	3	0,5			2	0,4
7301	113	62,1	60	33,0	8	4,4							1	0,5
7311	92	63,9	42	29,2	10	6,9								
7321	301	50,2	279	46,5	16	2,7	2	0,3					2	0,3
7401	402	58,6	225	32,8	52	7,6	2	0,3	1	0,1			4	0,6
7402	374	54,7	263	38,5	43	6,3	1	0,1					3	0,4
7411	275	52,8	215	41,3	23	4,4	1	0,2	5	1,0			2	0,4
7421	268	49,3	224	41,2	45	8,3	1	0,2	3	0,6			3	0,6
7501	354	55,6	262	41,1	9	1,4	1	0,2	6	0,9			5	0,8
7601	178	39,7	251	56,0	18	4,0	1	0,2						
7701	440	53,5	351	42,6	29	3,5			2	0,2			1	0,1
7811	331	43,3	370	48,9	46	6,1	2	0,3	1	0,1			6	0,8
7812	388	46,3	405	48,3	39	4,7			1	0,1			3	0,6
7901	356	45,8	367	47,2	48	6,2	2	0,3					4	0,5
7902	432	55,4	305	39,2	34	4,4	2	0,3					4	0,5
7903	365	45,8	393	49,3	32	4,0	3	0,4					2	0,3
8001	360	51,5	279	39,9	53	7,6	1	0,1	2	0,3			2	0,3
8002	369	54,8	258	38,3	37	5,5	3	0,4	4	0,6			2	0,3
8011	293	48,3	263	43,3	45	7,4			3	0,4			3	0,4
8101	365	53,8	245	36,1	57	8,4	1	0,1	4	0,7			2	0,3
8102	346	50,7	277	40,0	57	8,2	2	0,3	5	0,7			6	0,9
8103	269	37,9	399	56,2	38	5,4	1	0,1	4	0,5			6	0,9
8104	391	54,8	254	35,6	57	8,0	2	0,3	2	0,3			1	0,1
8111	142	24,8	402	70,2	12	2,1			5	0,7			4	0,6
8112	190	35,2	324	60,0	15	2,8			11	1,9			6	1,0
8113	149	24,4	435	71,5	13	2,1	1	0,2	9	1,7			1	0,2
8114	148	26,4	380	67,9	12	2,1			6	1,0			3	0,5
8115	167	27,5	415	68,3	10	1,6			14	2,5			5	0,8
8201	248	53,1	178	38,1	35	7,5			9	1,5			7	1,2
8211	123	31,5	241	61,4	17	4,3			1	0,2			5	1,1
8301	186	53,8	142	41,0	18	5,2	3	0,9	4	1,0			4	1,0
8321	318	55,8	204	35,8	43	7,5	2	0,4						
8322	305	54,1	202	35,8	47	8,3	2	0,4	3	0,5			5	0,9
8331	273	46,8	255	43,7	53	9,1							2	0,3
8401	174	32,0	320	58,8	36	6,6	2	0,4	7	1,3			5	0,9
8402	168	29,0	390	67,2	16	2,8	2	0,3	2	0,3			2	0,3
8403	190	35,9	311	58,8	22	4,2	1	0,2	3	0,6			2	0,4
8411	241	41,0	301	51,2	36	6,1			5	0,9			5	0,9
8412	250	38,8	364	56,4	26	4,0	1	0,2	4	0,6				
8413	343	56,6	215	35,5	43	7,1	3	0,5	1	0,2				
8431	315	49,1	282	44,0	40	6,2	1	0,2	3	0,5			1	0,2
8501	342	41,7	414	50,5	52	6,3	3	0,4	8	1,0			1	0,1

Wahlbezirk		von den gültigen Zweitstimmen erhalten					
		CSU		SPD		F.D.P.	
Nr.	Lagekurzbezeichnung	Zahl	%	Zahl	%	Zahl	%
5311	HOPFENGARTEN-, NARZISSENWEG	299	48,3	260	42,0	55	8,9
5321	GUNDELFINGER-, MORGENSTERNSTR.	234	44,7	237	45,3	45	8,6
5322	HORTENSIEN-, WILDBAHNSTR.	217	47,7	198	43,9	29	6,4
5323	WEMDINGER-, PAPPENHEIMER STR.	207	43,3	222	46,4	49	10,3
5331	GUNZENHAUSENER-, MOTTFRSTR.	317	49,6	267	42,1	44	6,9
5332	WERNFELSER-, MOTTFRSTR.	399	57,4	227	32,7	66	9,5
5401	ENTENGRABEN-, EINSTEINRING	270	40,2	303	45,2	93	13,9
5402	WALTER-FLEX-STR.	182	39,7	239	52,2	30	6,6
5411	HORNFISCHERSTR., Z. REDNITZTAL	217	37,9	313	54,6	30	5,2
5412	WELTENBURGER-, DOLLNSTEINER ST	255	37,3	382	55,8	28	4,1
5413	ALTMUEHLWEG, AM STEINBERG	208	33,2	362	57,8	38	6,1
5414	STRASSENACKER WEG, SOLNHOFENER	266	42,1	311	49,2	43	6,8
5415	KOETZLER-, KELHEIMER STR.	272	49,1	215	38,8	61	11,0
5421	WAHLBAUM, SCHLOESSLEINSGASSE	318	48,2	266	40,3	70	10,6
5501	KLINGENFELD-, DRAHTZIEHERSTR.	69	49,3	64	45,7	6	4,3
5511	KROTTENRACH-, MUEHLHOF	283	39,4	384	53,5	44	6,1
5531	HOLZHEIM	120	50,2	86	36,0	32	13,4
6001	TILLY-, EDISON-, KATTOWITZER STR	232	43,7	260	49,0	35	6,6
6011	WALLENSTEIN-, WINTERSTR.	257	47,2	252	46,2	33	6,1
6012	ERASMUS-, WREDESTR.	273	46,2	246	41,6	63	10,2
6111	ZIRNDDORFER-, WINDSHEIMER STR.	263	39,8	346	52,4	42	6,4
6112	NEUMUEHLWEG, HUEGELSTR.	295	43,8	329	48,8	48	7,1
6121	WACHENDORFER-, WINTERSDORFER W.	231	36,8	339	54,0	45	7,2
6122	REZAT-, ZENNWEG	271	41,2	335	50,9	43	6,5
6201	PARACELTUS-, MANTEUFFELSTR.	401	52,8	257	33,9	84	11,1
6221	DIESPECKER-STR., IRRLIACKER	251	44,2	258	45,4	57	10,0
6222	BURGFARRNBACHER-, DECHSDORFER	330	45,3	313	42,9	73	10,0
6223	GROSSMARKT	251	39,9	331	52,6	36	5,7
6311	ALTENBERGER-, VIRNSBERGER STR.	280	38,1	383	52,8	57	7,8
6331	HOEFENER-, SIGMUNDSTR.	191	44,2	216	50,0	21	4,9
6341	LEYHER-, SIGMUNDSTR.	310	51,2	252	41,7	34	5,6
6401	VOLZ-, LENAUSTR.	169	36,6	242	52,4	35	7,6
6402	HAUTSCH-, REDTENBACHER STR.	195	36,2	293	54,5	39	7,2
6411	TRUEBNER-, LEIHELSTR.	265	41,9	323	51,0	41	6,5
6412	MENZELHOF, WANDERERSTR.	184	35,3	300	57,6	35	6,7
6431	PESTALOZZI-, FAHRRADSTR.	226	35,4	361	56,5	36	5,6
6432	MUGGENHOFER-, PFYERSTR.	213	38,9	279	50,9	52	9,5
6433	GERTRUDSTR., KLAERWERK	192	31,7	354	58,4	47	7,8
6441	BRUCKNER-, FLOTOW-, GROBESTR.	214	32,0	417	61,3	35	5,2
6501	KONRAD-, MATTHIAS-, TASSILOSTR	160	41,8	201	52,5	16	4,2
6511	DOOSER-, FUCHSSTR.	146	39,4	190	51,2	27	7,3
7001	WETZENDORFER STR., DIENWEG	128	34,5	212	57,1	28	7,5
7101	SCHNIEGLINGER-, WEIHERGARTENSTR	278	44,8	305	49,6	31	5,0
7102	HERDER-, KRANICHSTR.	254	39,6	331	51,6	46	7,2
7111	HOLSTEINER-, EUTINER STR.	208	42,1	234	47,4	47	9,5
7201	PFANDAECCKER-, RAIFFEISENSTR.	162	35,1	253	54,8	42	9,1
7221	WETZENDORFER-, VOGELHERDSTR.	124	58,8	73	34,6	12	5,7
7251	LERCHEN-, GREIFSWALDER STR.	256	51,9	175	35,5	55	11,2
7252	REUTHWIESEN-, ROSTOCKER STR.	275	50,4	200	36,6	66	12,1
7301	SCHNEPFENREUTHER HPTSTR.	111	61,3	57	31,5	11	6,1
7311	HOEFLES	89	62,7	42	29,6	11	7,7
7321	BUCH	304	50,2	272	45,0	27	4,5
7401	KOLBE-, MARGARETENSTR.	393	57,1	212	30,8	75	10,9
7402	SYLTER-, EMDENER STR.	368	53,9	237	34,7	75	11,0
7411	WALBURGIS-, NEUSORGER STR.	271	51,5	217	41,3	31	5,9
7421	DELHAFEN-, HERRNACKERSTR.	271	49,5	210	38,4	61	11,2
7501	ALMOSHOF, LOHE	352	54,7	259	40,3	25	3,9
7601	KRAFTSHOF	182	40,7	243	54,4	22	4,9
7701	NEUNHOF	422	51,3	349	42,5	46	5,6
7811	FROESCHGASSE, F.-ERLER-STR.	332	43,7	348	45,8	73	9,6
7812	GIESSENER-, HERFOLSHOFFER STR.	384	45,8	385	45,9	63	7,5
7901	MILTENBERGER-, BRUECKENAUER ST	342	43,8	339	43,5	94	12,1
7902	IPPHOFENER-, KITZINGER STR.	427	54,5	286	36,5	65	8,3
7903	MARBURGER-, ASCHAFFENBURGER ST	386	48,3	381	47,7	27	3,4
8001	SCHLEIFWEG, J.-MUFFELSTR.	342	48,7	273	39,6	76	10,8
8002	GERNGROSS-, SENEFFELDERSTR.	358	52,5	253	37,1	60	8,8
8011	CREUSSNER-, FRAUNHOFERSTR.	285	46,9	250	41,1	67	11,0
8101	WILLIBALD-, ELBRINGER STR.	359	52,5	241	35,2	71	10,4
8102	LINDE-STADION, MERSEBURGER STR	335	48,1	262	37,6	90	12,9
8103	MERSEBURGER-, MOMMSENSTR.	271	38,1	389	54,6	51	7,2
8104	DANZIGFR-, BROMPERGER STR.	385	53,7	237	33,1	82	11,4
8111	LEIPZIGER PL., WARTBURGSTR.	143	24,8	406	70,5	11	1,9
8112	JENAER-, CHEMNITZER STR.	190	35,2	322	59,6	19	3,5
8113	ODENBERGER-, FRIESENER STR.	148	23,9	440	71,1	21	3,4
8114	KIESLING-, COBURGER STR.	149	26,3	393	67,7	11	1,9
8115	SAALFELDER-, WEIMARER STR.	172	28,3	408	67,1	12	2,0
8201	KLINGENHOF-, MARTINSTR.	241	51,7	165	35,4	52	11,2
8211	BEVNO-, NEUMEYERSTR.	121	31,0	237	61,3	20	5,1
8301	SCHOPENHAUER-, LENZSTR.	187	53,6	123	35,2	38	10,9
8321	BUCHNER-, PAUSALASTR.	312	54,7	194	34,0	60	10,5
8322	FALKNERWEG, FLATAUSTR.	303	53,7	191	33,9	64	11,3
8331	MARIENBERG-, HFRNNHUETTESTR.	266	45,6	234	40,1	80	13,7
8401	ZIEGELSTEIN-, JUNGERMANNSTR.	170	31,2	315	57,8	45	8,3
8402	AM BAUERNWALD, WISSMANNPLATZ	162	27,8	376	64,6	39	6,7
8403	HASENSPRUNG, HEROLDSBERGER WEG	190	35,6	311	58,3	29	5,4
8411	BETZENSTFINFR-, ERMREUTHER STR	232	39,6	297	50,7	46	8,2
8412	WEISSENOHER-, EFFELTRICHER STR.	243	37,6	360	55,7	38	5,9
8413	MASUREN-, UTTENREUTHER STR.	343	56,5	196	32,3	65	10,9
8431	SCHWEDENGARTEN, KOENIGSBERGER S	374	57,8	198	30,6	69	10,7
8501	E-HEINKEL-, K-JATHO-WEG	337	40,7	390	47,1	91	11,0

Wahl- bezirk Nr.	von den gültigen Zweitstimmen erhalten															
	AUD		AVP		C.B.V.		DKP		EAP		5 X-Block		KPD		NPD	
	Zahl	%	Zahl	%	Zahl	%	Zahl	%	Zahl	%	Zahl	%	Zahl	%	Zahl	%
5311							4	0,6					1	0,2		
5321			1	0,2	1	0,2					2	0,4	1	0,2	2	0,4
5322	2	0,4					3	0,7			1	0,2			5	1,1
5323																
5331											1	0,2	3	0,5	5	0,8
5332			1	0,1											2	0,3
5401							1	0,1					1	0,1	3	0,4
5402	1	0,2					2	0,4							4	0,9
5411							7	1,2							6	1,0
5412							6	0,9							13	1,9
5413	1	0,2					9	1,4					1	0,2	7	1,1
5414	1	0,2					6	0,9							5	0,8
5415			1	0,2			3	0,5					1	0,2	1	0,2
5421	1	0,2					2	0,3							3	0,5
5501															1	0,7
5511							2	0,3							5	0,7
5531									1	0,4						
6001	1	0,2					1	0,2							2	0,4
6011							2	0,4							1	0,2
6012	3	0,5					5	0,8							4	0,7
6111							3	0,5							6	0,9
6112							1	0,1					1	0,1		
6121	3	0,5					2	0,3					1	0,2	7	1,1
6122	2	0,3					1	0,2	1	0,2					5	0,8
6201	3	0,4	1	0,1			2	0,3			2	0,3			9	1,2
6221											1	0,2				
6222	1	0,1	1	0,1			5	0,7			2	0,3			3	0,4
6223	2	0,3	1	0,2			1	0,2							7	1,1
6311							3	0,4					1	0,1	6	0,8
6331	1	0,2					2	0,3							1	0,2
6341	1	0,2					2	0,3			1	0,2			4	0,7
6401							6	1,3							10	2,2
6402	1	0,2							2	0,4					8	1,5
6411							2	0,3					1	0,2	1	0,2
6412															2	0,4
6431	1	0,2					7	1,1					1	0,2	7	1,1
6432					1	0,2	3	0,5								
6433			1	0,2			5	0,8			2	0,3			5	0,8
6441	1	0,1			1	0,1	5	0,7					3	0,4		
6501							4	1,0							2	0,5
6511	1	0,3					5	1,3					1	0,3	1	0,3
7001							3	0,8								
7101					1	0,2									3	0,5
7102	1	0,2							2	0,3					7	1,1
7111	1	0,2					2	0,4							2	0,4
7201					1	0,2									4	0,9
7221															2	0,9
7251	1	0,2									2	0,4	1	0,2	3	0,6
7252			1	0,2			1	0,2							3	0,5
7301															2	1,1
7311																
7321															2	0,3
7401	3	0,4					1	0,1							4	0,6
7402															3	0,4
7411							4	0,8							3	0,6
7421	1	0,2					1	0,2							3	0,5
7501							3	0,5							4	0,6
7601																
7701					3	0,4							1	0,1	1	0,1
7811							1	0,1							5	0,7
7812							1	0,1							5	0,6
7901											1	0,1			4	0,5
7902															5	0,6
7903	1	0,1											1	0,1	3	0,4
8001					1	0,1	5	0,7								
8002	4	0,6	1	0,1			3	0,4							3	0,4
8011			1	0,2			4	0,7							1	0,2
8101	1	0,1	1	0,1	1	0,1	4	0,6					1	0,1	5	0,7
8102	1	0,1			2	0,3	1	0,1			2	0,3			4	0,6
8103																
8104	4	0,6					4	0,6					1	0,1	4	0,6
8111					1	0,2	10	1,7					1	0,2	4	0,7
8112	1	0,2					7	1,3							1	0,2
8113							5	0,8							5	0,8
8114					1	0,2	14	2,5							8	1,4
8115							6	1,0					2	0,3	8	1,3
8201	1	0,2					1	0,2					1	0,2	5	1,1
8211	2	0,5					4	1,0							4	1,0
8301	1	0,3														
8321							3	0,5					1	0,2		
8322							1	0,2							5	0,9
8331			1	0,2											2	0,3
8401							7	1,3			1	0,2	2	0,4	5	0,9
8402	1	0,2					1	0,2					1	0,2	2	0,3
8403							3	0,5								
8411							5	0,9							4	0,7
8412							4	0,6	1	0,2						
8413							2	0,3								
8431							3	0,5			1	0,2	2	0,3		
8501					1	0,1	7	0,8					1	0,1	1	0,1

Wahlbezirk		Wahlberechtigte			Wähler	Wahlbeteiligung in %	ungültig in %		gültige	
		Lt. Wählerliste		insgesamt			Erststimmen	Zweitstimmen	Erststimmen	Zweitstimmen
Nr.	Lagekurzbezeichnung	ohne "W"	mit "W"		X					
8902	OTTO-LILIENTHAL-, ANDERNACHER S	558	41	599	512	91.8	0.4	0.8	510	508
8601	DHRWASCHEL-, NUSCHELBERGWEG	751	63	819	683	90.9	0.7	0.3	678	681
8611	WALDHERRFENSTR., HAHNENBALZ	648	62	710	582	89.8	0.9	0.3	577	580
8621	HERMANN-LOENS-, VOLLANDSTR.	805	63	873	740	91.9	0.5	0.5	736	736
9001	BISMARCK-, CLAUSEWITZSTR.	518	115	633	476	91.9	0.6	0.2	473	475
9002	SCHARNHORST-, LUTZSTR.	559	86	645	498	89.1	0.6		495	498
9011	GNEISENAU-, EHOLDSTR.	612	173	785	557	90.6	0.2	0.4	556	555
9021	TAUROGGEN-, SCHLEIERMÄCHERSTR.	582	99	681	528	90.6	0.4	0.2	526	527
9022	WITZLEBEN-, J.-TAFEL-STR.	773	63	841	685	88.3	0.5	0.3	681	683
9031	STEINPLATTENWEG, SULZBACHER STR	645	117	762	595	92.1	0.7	0.2	591	594
9041	FLUSSTR, THUMENBERGER WEG	871	84	955	739	84.6	1.2	0.8	730	733
9101	STDRM-, GERVINUS-, ESPERANTOSTR.	554	142	696	504	91.0	0.6	0.2	501	503
9102	GANGHOFER-, DAHLMANNSTR.	692	94	786	615	88.9	0.7	0.3	611	613
9111	ERLENSTEGENSTR., PLATNERSBERG	637	171	808	586	92.0	0.9	0.3	581	584
9121	NATURGARTENBAD, SCHLEGELSTR.	591	145	736	532	89.9	0.8	0.2	528	531
9211	LECHNER-, THUSNELOASTR.	651	91	742	582	88.6	0.5	0.5	579	579
9221	KIRCHENBERG, BLUMROEDERSTR.	671	122	793	600	89.3	0.7	0.2	596	599
9222	BEHRING-, SEMMELWEISSTR.	694	103	797	626	90.2	0.8	0.8	621	621
9223	EBENREUTHER-, ENGELTHALER STR.	662	76	738	591	89.1	1.0	0.5	585	588
9301	ALTDORFER-, EFFNERSTR.	633	125	758	577	91.0	0.7	0.5	573	574
9302	BLUETENSTR., HASELNUSSWEG	588	152	740	534	90.5	0.2		533	534
9311	B.-NEUMANN-, HERSBRUCKER STR.	458	135	593	432	94.1	0.2		431	432
9312	KLEIBER-, SCHWANEN-, PIROLDWEG	512	87	599	477	93.0	0.6		475	477
9313	FASANEN-, REBHÜHNWEG	525	84	609	493	93.9	0.6		490	493
9401	ÖBER-, UNTERBUERG	674	96	770	616	91.3	0.3	0.3	614	614
9402	MICHELFLÖDER-, SIMMELSDORFER ST	671	81	752	628	93.6	0.5	0.5	625	625
9403	MORITZBERGSTR., HOHENSTÄEDTER W	682	69	751	612	89.5	0.3	0.2	610	611
9421	MORITZBERGSTR., DOKTORSFELD	740	133	873	676	91.6	0.7	0.4	671	673
9422	BEIM HAMMERWERK, SCHUPFER STR.	794	116	910	736	92.2	1.0	0.1	729	735
9423	KAINSBACHER-, FREILANDSTR.	770	106	876	696	90.4	0.3	0.3	694	694
9501	TIERGARTEN, RINGSTR.	655	132	787	630	95.9	1.7	0.3	619	628
9511	EICHGRABENFELD, KRITZSTR.	713	70	783	661	92.7	0.3		659	661
9512	FALLRUHRSTR., BEIM GRÖENACKER	669	77	746	606	90.6	1.5	0.8	597	601
9513	KACHLET-, JOCHENSTEINSTR.	630	102	732	577	91.6	0.5	0.3	574	575
9514	SPORTPARK-, ZERZABELSHOFER HPTS	632	98	730	561	88.5	1.1	0.4	555	559
9521	TORWART-, ROHKMATTENSTR.	709	77	786	624	88.0	1.4	0.6	615	620
9522	URBAN-, FORSTHEISTERSTR.	561	65	626	506	90.2	0.2		505	506
9531	HEIMGARTEN WEG, WALDLUSTSTR.	643	128	771	578	89.9	0.5	0.5	575	575
9532	AYRER-, VIATISSTR.	671	102	773	615	91.7	1.1	0.5	608	612
9533	REGENSBURGER-, SIEBENBUERGER ST	582	96	678	542	93.1	0.6	0.6	539	539
9551	ALTERSHEIM REGENSBURGER STR.	314	78	392	275	87.6	5.1	3.3	261	266
9601	BAERENBUHELGRABEN, STEIGWIESEN	712	48	760	643	90.3	0.6	0.2	639	642
9602	AM BAUERNFELD, BIKINTHON	683	53	736	552	80.8	1.4	0.4	544	550
9603	HIRTENWIESEN, GOGOLSTR.	623	59	682	543	87.2	2.2	1.3	531	536
9604	PUSCHKIN-, GORKISTR.	653	52	705	561	85.8	1.6	0.5	532	538
9721	BRUNN, NETZSTALL	255	13	268	228	88.7	1.8	0.4	224	227
9901	BRIEFWAHL-STIMMBEZIRK				839		0.2	0.5	837	835
9902	BRIEFWAHL-STIMMBEZIRK				863		0.5	0.2	859	861
9903	BRIEFWAHL-STIMMBEZIRK				869		0.1	0.1	868	868
9904	BRIEFWAHL-STIMMBEZIRK				871		1.0	0.5	862	867
9905	BRIEFWAHL-STIMMBEZIRK				871		0.2	0.1	869	870
9906	BRIEFWAHL-STIMMBEZIRK				866		0.7	0.2	860	864
9907	BRIEFWAHL-STIMMBEZIRK				853		0.2		851	853
9908	BRIEFWAHL-STIMMBEZIRK				869		0.1	0.3	868	866
9909	BRIEFWAHL-STIMMBEZIRK				860		0.2	0.2	858	858
9910	BRIEFWAHL-STIMMBEZIRK				872		0.6	0.3	867	869
9911	BRIEFWAHL-STIMMBEZIRK				865				865	865
9912	BRIEFWAHL-STIMMBEZIRK				841		0.4	0.2	838	839
9913	BRIEFWAHL-STIMMBEZIRK				871		0.5	0.1	867	870
9914	BRIEFWAHL-STIMMBEZIRK				855		0.4	0.1	852	854
9915	BRIEFWAHL-STIMMBEZIRK				857		0.6	0.1	852	856
9916	BRIEFWAHL-STIMMBEZIRK				867		0.5	0.3	863	864
9917	BRIEFWAHL-STIMMBEZIRK				860		1.2	0.3	850	857
9918	BRIEFWAHL-STIMMBEZIRK				877		1.3	0.8	866	870
9919	BRIEFWAHL-STIMMBEZIRK				795		0.8	0.5	789	791
9920	BRIEFWAHL-STIMMBEZIRK				564		0.4	0.2	562	563
9921	BRIEFWAHL-STIMMBEZIRK				854		0.6	0.2	849	852
9922	BRIEFWAHL-STIMMBEZIRK				683		0.4	0.3	680	681
9923	BRIEFWAHL-STIMMBEZIRK				836		0.5	0.1	832	835
9924	BRIEFWAHL-STIMMBEZIRK				850		0.8	0.5	843	846
9925	BRIEFWAHL-STIMMBEZIRK				662		0.9	0.3	656	660
9951	BRIEFWAHL-STIMMBEZIRK				845		0.6	0.1	840	844
9952	BRIEFWAHL-STIMMBEZIRK				861				861	861
9953	BRIEFWAHL-STIMMBEZIRK				857		0.6	0.2	852	855
9954	BRIEFWAHL-STIMMBEZIRK				864				864	864
9955	BRIEFWAHL-STIMMBEZIRK				859		1.0	0.2	850	857
9956	BRIEFWAHL-STIMMBEZIRK				861		0.9	0.8	853	854
9957	BRIEFWAHL-STIMMBEZIRK				846		0.2	0.1	844	845
9958	BRIEFWAHL-STIMMBEZIRK				861		0.8	0.3	854	858
9959	BRIEFWAHL-STIMMBEZIRK				871		0.6		866	871
9960	BRIEFWAHL-STIMMBEZIRK				872		0.3	0.1	869	871
9961	BRIEFWAHL-STIMMBEZIRK				857		0.4		854	857
9962	BRIEFWAHL-STIMMBEZIRK				853		0.9	0.1	845	852
9963	BRIEFWAHL-STIMMBEZIRK				860		0.7		854	860
9964	BRIEFWAHL-STIMMBEZIRK				862		0.5	0.2	858	860
9965	BRIEFWAHL-STIMMBEZIRK				854		0.4	0.4	851	851
9966	BRIEFWAHL-STIMMBEZIRK				846		0.7	0.4	840	843
9967	BRIEFWAHL-STIMMBEZIRK				846		0.2	0.5	844	842
9968	BRIEFWAHL-STIMMBEZIRK				653		0.6	0.5	651	652
9969	BRIEFWAHL-STIMMBEZIRK				321				321	321

Wahl- bezirk Nr.	von den gültigen Erststimmen entfielen auf den Bewerber von													
	CSU		SPD		F.D.P.		AUD		DKP		KPD		NPD	
	Zahl	%	Zahl	%	Zahl	%	Zahl	%	Zahl	%	Zahl	%	Zahl	%
8502	264	51.8	182	35.7	62	12.2			2	0.4			6	0.9
8601	198	29.2	436	64.3	32	4.7	1	0.1	5	0.7			2	0.3
8611	176	30.5	369	64.3	24	4.2	2	0.3	4	0.7			9	0.5
8621	198	26.9	499	67.8	28	3.8	3	0.4	4	0.5				
9001	264	55.8	162	34.2	44	9.3	2	0.4	1	0.2				
9002	238	48.1	210	42.4	36	7.3	2	0.4	9	1.8				
9011	358	64.4	130	23.4	62	11.2	4	0.7	2	0.4			3	0.6
9021	288	54.8	185	35.2	44	8.4	2	0.4	4	0.8			8	1.2
9022	208	30.5	425	62.4	26	3.8	5	0.7	9	1.3			1	0.2
9031	338	57.2	191	32.3	55	9.3	4	0.7	2	0.3				
9041	262	35.9	428	58.6	26	3.6	3	0.4	7	1.0			4	0.5
9101	314	62.7	127	25.3	55	11.0	4	0.8					1	0.2
9102	338	55.3	199	32.6	72	11.8	1	0.2	1	0.2				
9111	392	67.5	130	22.4	54	9.3			1	0.2			4	0.7
9121	366	69.3	107	20.3	47	8.9	4	0.8	3	0.6			1	0.2
9211	287	49.6	238	41.1	45	7.8	1	0.2	5	0.9			3	0.5
9221	293	49.2	224	37.6	62	10.4	3	0.5	5	0.8			9	1.5
9222	317	51.0	251	40.4	40	6.4	1	0.2	5	0.8			7	1.1
9223	294	50.3	246	42.1	40	6.8			4	0.7			1	0.2
9301	347	60.6	179	31.2	44	7.7			1	0.2			2	0.3
9302	406	76.2	85	15.9	32	6.0	4	0.8	3	0.6			3	0.6
9311	287	66.6	98	22.7	41	9.5	2	0.5					3	0.7
9312	247	52.0	178	37.5	42	8.8	1	0.2	6	1.3			1	0.2
9313	295	60.2	134	27.3	53	10.8	3	0.6	3	0.6			2	0.4
9401	325	52.9	245	40.1	38	6.2	3	0.5					2	0.3
9402	296	47.4	275	44.2	47	7.5	2	0.3	3	0.5			1	0.2
9403	282	46.2	280	45.9	42	6.9	1	0.2	1	0.2			4	0.7
9421	366	54.5	246	36.7	52	7.7			4	0.6			3	0.4
9422	336	46.1	341	46.8	42	5.8	1	0.1	5	0.7			4	0.5
9423	351	50.6	275	39.6	58	8.4	5	0.7	2	0.3			3	0.4
9501	369	59.6	161	26.0	82	13.2	2	0.3					5	0.8
9511	235	35.7	392	59.5	31	4.7							1	0.2
9512	228	38.2	323	54.1	35	5.9	3	0.5	3	0.5			1	0.2
9513	315	54.9	217	37.8	33	5.7	2	0.3	4	0.7			3	0.5
9514	246	44.3	255	45.9	46	8.3	4	0.7	3	0.5			1	0.2
9521	202	32.8	369	60.0	36	5.9	1	0.2	4	0.7			3	0.5
9522	279	55.2	168	33.3	50	9.9	1	0.2	1	0.2			6	1.2
9531	299	52.0	236	41.0	34	5.9	3	0.5	2	0.3			1	0.2
9532	337	55.4	207	34.0	57	9.4	3	0.5	4	0.7				
9533	331	61.4	132	24.5	70	13.0	3	0.6	1	0.2			2	0.4
9591	77	29.5	163	64.4	11	4.2	2	0.8	3	1.1				
9601	346	54.1	239	37.4	41	6.4	1	0.2	6	0.9	1	0.2	5	0.8
9602	242	44.5	256	47.1	34	6.3	1	0.2	7	1.3	1	0.2	3	0.6
9603	282	53.1	218	41.1	26	4.9			1	0.2			4	0.8
9604	237	42.9	278	50.4	26	4.7	3	0.5			5	0.9	3	0.5
9721	130	58.0	83	37.1	7	3.1	1	0.4	1	0.4			2	0.9
9901	486	58.1	291	34.8	57	6.8	1	0.1	2	0.2				
9902	472	54.9	309	36.0	65	7.6	1	0.1	5	0.6			7	0.8
9903	495	57.0	305	35.1	62	7.1	3	0.3	1	0.1			2	0.2
9904	466	54.1	325	37.7	57	6.6	3	0.3	5	0.6			6	0.7
9905	476	54.8	310	35.7	70	8.1	1	0.1	6	0.7			6	0.7
9906	463	53.8	327	38.0	65	7.6	1	0.1	3	0.3			1	0.1
9907	458	53.8	321	37.7	67	7.9			3	0.4			2	0.2
9908	525	60.5	273	32.0	59	6.8	1	0.1	1	0.1			4	0.5
9909	482	56.2	312	36.4	53	6.2			7	0.8			4	0.5
9910	527	60.8	279	32.2	45	5.2	3	0.3	9	1.0			4	0.5
9911	497	57.5	292	33.8	60	6.9	5	0.6	6	0.7			3	0.6
9912	461	55.0	321	38.3	43	5.1	2	0.2	7	0.8			4	0.5
9913	473	54.6	314	36.2	68	7.8	3	0.3	8	0.9			1	0.1
9914	479	56.2	308	36.2	56	6.6	2	0.2	4	0.5			3	0.4
9915	470	55.2	317	37.2	45	5.3	5	0.6	4	0.5			11	1.3
9916	455	52.7	330	38.2	68	7.9	2	0.2	3	0.3			5	0.6
9917	423	49.8	339	39.9	67	7.9	5	0.6	9	1.1			7	0.8
9918	468	54.0	326	37.6	60	6.9			10	1.2			2	0.2
9919	435	55.1	283	35.9	57	7.2	1	0.1	8	1.0			5	0.6
9920	294	52.3	216	38.4	45	8.0	1	0.2	2	0.4			4	0.7
9921	410	48.3	352	41.5	72	8.5	2	0.2	7	0.8			6	0.7
9922	382	56.2	249	36.4	38	5.6	3	0.4	4	0.6			4	0.6
9923	462	55.5	314	37.7	51	6.1			2	0.2			3	0.4
9924	449	53.3	330	39.1	46	5.5	7	0.8	9	1.1			2	0.2
9925	307	46.8	295	45.0	42	6.4	6	0.9	5	0.8			1	0.2
9951	365	43.5	412	49.0	51	6.1	1	0.1	2	0.2	2	0.2	7	0.8
9952	405	47.0	384	44.6	62	7.2			5	0.6			5	0.6
9953	432	50.7	357	41.9	53	6.2	4	0.5	2	0.2	1	0.1	3	0.4
9954	432	50.0	337	39.0	73	9.0	1	0.1	9	1.0			7	0.8
9955	385	45.3	393	46.8	53	6.2	3	0.4	10	1.2			1	0.1
9956	435	51.0	366	42.9	41	4.8			9	1.1			2	0.2
9957	332	39.3	471	55.8	35	4.1	1	0.1	3	0.4	2	0.2		
9958	386	45.2	411	48.1	47	5.5	1	0.1	4	0.5	1	0.1	4	0.5
9959	418	48.3	386	44.6	54	6.2			4	0.5			4	0.5
9960	428	49.3	385	44.4	46	5.3	2	0.2	4	0.5			3	0.3
9961	406	47.5	400	46.3	35	4.1	4	0.5	6	0.7			3	0.4
9962	380	45.0	412	47.6	52	6.2			6	0.7			5	0.6
9963	421	49.3	366	42.9	61	7.1			3	0.4	2	0.2	1	0.1
9964	445	51.9	355	41.5	43	5.0	3	0.3	8	0.9	3	0.3	6	0.7
9965	409	48.1	367	43.1	60	7.1	1	0.1	8	0.9			3	0.4
9966	364	43.3	412	49.0	52	6.2	3	0.4	5	0.6	1	0.1	4	0.5
9967	386	45.7	411	48.7	34	4.0	4	0.5	5	0.6				
9968	284	43.6	322	49.5	42	6.5	2	0.3			1	0.2		
9969	154	48.0	142	44.2	22	6.9	2	0.6					1	0.3

Wahlbezirk		von den gültigen Zweitstimmen erhalten					
		CSU		SPD		F.D.P.	
Nr.	Lagekurzbezeichnung	Zahl	%	Zahl	%	Zahl	%
8502	OTTO-LILIENTHAL-, ANDERNACHER S	262	51,6	205	40,4	35	6,9
8501	OHRAWASCHEL-, NUSCHELFRGWEG	201	29,5	429	63,0	42	6,2
8611	WALDHERRENSTR., MAHNENBALZ	174	30,0	364	62,8	32	5,5
8621	HERMANN-LOENS-, VOLLANDSTR.	197	26,8	495	67,3	35	4,9
9001	BISMARCK-, CLAUSEWITZSTR.	254	53,5	147	30,9	71	14,9
9002	SCHARNHORST-, LUTZSTR.	236	47,4	194	39,3	61	12,2
9011	GNEISENAU-, EWALDSTR.	344	62,0	121	21,8	87	15,7
9021	TAUROGGEN-, SCHLIERMACHENSTR.	284	53,9	177	33,6	57	10,8
9022	WITZLEBEN-, J.-TAFEL-STR.	201	29,4	419	61,3	47	6,9
9031	STEINPLATTENWEG, SULZBACHER STR	334	56,2	178	30,3	77	13,7
9041	FLUSSTR. THUMENBERGER WEG	258	35,2	424	57,8	36	4,9
9101	STORM-, GERVINUS-, ESPERANTOSTR.	304	50,4	123	23,9	78	15,5
9102	GANGHOFER-, DAHLMANNSTR.	319	52,0	194	31,6	97	15,8
9111	ERLENSTEGENSTR., PLATNERSBERG	373	63,9	119	20,4	84	14,4
9121	NATURGARTENBAD, SCHLEGELSTR.	364	68,5	103	19,4	59	11,1
9211	LECHNER-, THUSMELDASTR.	284	49,1	224	38,7	65	11,2
9221	KIRCHENBERG, BLUMROEDERSTR.	291	48,6	204	34,1	92	15,4
9222	BEHRING-, SEMMELWEISSTR.	310	49,9	233	37,5	70	11,3
9223	EBENREUTHER-, ENGELTHALER STR.	287	48,8	242	41,2	53	9,0
9301	ALTDORFER-, EFFNERSTR.	340	59,2	167	29,1	64	11,1
9302	BLUETENSTR., HASELNUSSWEG	396	74,2	73	13,1	62	11,6
9311	B.-NEUMANN-, HERSBRUCKER STR.	282	65,3	93	21,5	53	12,3
9312	KLEIBER-, SCHWANEN-, PIROLWEG	238	49,9	163	34,2	72	15,1
9313	FASANEN-, REBHUHNWEG	280	56,8	115	23,3	93	18,9
9401	OBER-, UNTERBUERG	316	51,5	215	35,0	79	12,9
9402	MICHELFELDER-, SIMMELSDORFER ST	286	45,8	292	40,3	80	12,8
9403	MORITZBERGSTR., HOHENSTAEDETER W	281	46,6	256	41,9	70	11,5
9421	MORITZBERGSTR., DOKTORSFELD	368	54,7	224	33,3	74	11,0
9422	BEIM HAMMERWERK, SCHUPFER STR.	325	44,2	324	44,1	78	10,6
9423	KAINSBACHER-, FREILANDSTR.	348	50,1	273	38,9	66	9,5
9501	TIERGARTEN, BINGSTR.	366	58,3	170	27,1	88	14,0
9511	EICHGRABENFELD, KRITZSTR.	233	35,2	372	56,3	55	8,3
9512	FALLROHRSTR., BEIM GROENACKER	218	36,3	320	53,2	52	8,7
9513	KACHLET-, JOCHENSTEINSTR.	314	54,6	188	32,7	66	11,5
9514	SPORTPARK-, ZERZABELSHOFER HPTS	240	42,9	251	44,9	63	11,3
9521	TORWART-, ROHRMATTENSTR.	202	32,6	369	59,5	42	6,8
9522	URBAN-, FORSTMESTERSTR.	270	53,4	154	30,4	72	14,2
9531	HEIMGARTEN WEG, WALDLUSTSTR.	288	50,1	237	41,2	42	7,3
9532	AYRER-, VIATISSTR.	337	55,1	179	29,2	91	14,9
9533	REGENSBURGER-, SIEBENBUERGER ST	323	59,9	115	21,3	95	17,6
9551	ALTERSHEIM REGENSBURGER STP.	75	28,2	173	65,3	15	5,6
9601	BAERENBUHLGRABEN, STEIGWIESEN	338	52,6	227	35,4	59	10,7
9602	AM BAUERNFELD, BIRNTHON	244	44,4	255	46,4	43	7,8
9603	HIRTENWIESEN, GOGOLSTR.	279	52,1	205	38,2	46	8,6
9604	PUSCHKIN-, GORKISTR.	225	40,3	272	48,7	49	8,8
9721	BRUNN, NETZSTALL	132	58,1	67	29,5	25	11,0
9901	BRIEFWAHL-STIMMBEZIRK	484	58,3	262	31,4	82	9,8
9902	BRIEFWAHL-STIMMBEZIRK	473	54,9	292	33,9	80	9,3
9903	BRIEFWAHL-STIMMBEZIRK	487	56,1	289	33,3	89	10,3
9904	BRIEFWAHL-STIMMBEZIRK	466	53,7	311	35,9	75	8,7
9905	BRIEFWAHL-STIMMBEZIRK	475	54,6	296	34,0	87	10,0
9906	BRIEFWAHL-STIMMBEZIRK	448	51,9	319	36,8	91	10,5
9907	BRIEFWAHL-STIMMBEZIRK	450	52,8	315	36,9	85	10,0
9908	BRIEFWAHL-STIMMBEZIRK	511	59,3	262	30,3	87	10,0
9909	BRIEFWAHL-STIMMBEZIRK	469	54,7	311	36,2	68	7,9
9910	BRIEFWAHL-STIMMBEZIRK	517	59,5	263	30,3	73	8,4
9911	BRIEFWAHL-STIMMBEZIRK	489	56,5	275	31,8	88	10,2
9912	BRIEFWAHL-STIMMBEZIRK	453	54,0	308	36,7	67	8,0
9913	BRIEFWAHL-STIMMBEZIRK	462	53,1	315	36,2	84	9,7
9914	BRIEFWAHL-STIMMBEZIRK	468	54,3	293	34,3	87	10,2
9915	BRIEFWAHL-STIMMBEZIRK	464	54,2	312	36,4	59	6,9
9916	BRIEFWAHL-STIMMBEZIRK	446	51,6	317	36,7	92	10,6
9917	BRIEFWAHL-STIMMBEZIRK	411	48,0	329	38,4	92	10,7
9918	BRIEFWAHL-STIMMBEZIRK	456	52,4	315	36,2	87	10,0
9919	BRIEFWAHL-STIMMBEZIRK	427	54,0	270	34,1	83	10,5
9920	BRIEFWAHL-STIMMBEZIRK	284	50,4	210	37,3	62	11,0
9921	BRIEFWAHL-STIMMBEZIRK	405	47,5	346	40,6	89	10,4
9922	BRIEFWAHL-STIMMBEZIRK	376	55,2	235	34,5	61	9,0
9923	BRIEFWAHL-STIMMBEZIRK	459	55,0	301	36,0	71	8,5
9924	BRIEFWAHL-STIMMBEZIRK	435	51,4	310	36,6	87	10,3
9925	BRIEFWAHL-STIMMBEZIRK	296	44,8	281	42,6	74	11,2
9951	BRIEFWAHL-STIMMBEZIRK	366	43,4	424	47,9	65	7,7
9952	BRIEFWAHL-STIMMBEZIRK	404	46,9	365	42,4	80	9,3
9953	BRIEFWAHL-STIMMBEZIRK	431	50,4	349	40,8	68	8,0
9954	BRIEFWAHL-STIMMBEZIRK	435	50,3	343	40,3	70	8,1
9955	BRIEFWAHL-STIMMBEZIRK	381	44,5	384	44,8	82	9,6
9956	BRIEFWAHL-STIMMBEZIRK	440	51,5	353	41,3	53	6,2
9957	BRIEFWAHL-STIMMBEZIRK	332	39,3	453	53,6	55	6,5
9958	BRIEFWAHL-STIMMBEZIRK	392	45,7	407	47,4	50	5,8
9959	BRIEFWAHL-STIMMBEZIRK	421	48,3	379	43,5	63	7,2
9960	BRIEFWAHL-STIMMBEZIRK	419	48,1	376	43,2	65	7,5
9961	BRIEFWAHL-STIMMBEZIRK	399	46,6	391	45,6	54	6,3
9962	BRIEFWAHL-STIMMBEZIRK	378	44,4	391	45,9	77	9,0
9963	BRIEFWAHL-STIMMBEZIRK	417	48,5	367	42,7	71	8,3
9964	BRIEFWAHL-STIMMBEZIRK	441	51,3	337	39,2	71	8,3
9965	BRIEFWAHL-STIMMBEZIRK	409	48,1	360	42,3	74	8,7
9966	BRIEFWAHL-STIMMBEZIRK	359	42,6	401	47,6	74	8,8
9967	BRIEFWAHL-STIMMBEZIRK	384	45,6	387	46,3	62	7,4
9968	BRIEFWAHL-STIMMBEZIRK	281	43,1	310	47,5	58	8,9
9969	BRIEFWAHL-STIMMBEZIRK	156	48,6	137	42,7	27	8,4

TABELLE 4:

WAHLBERECHTIGTE NACH DEM ALTER IN DEN NÜRNBERGER WAHLBEZIRKEN (STAND: ENDE AUGUST 1976)

Wahlbezirk		Wahlberechtigte insges. (=100%)	Von je 100 Wahlberechtigten waren ... Jahre alt				
			18 bis 25	25 bis 35	35 bis 45	45 bis 60	60 und mehr
Nr.	Kurzbezeichnung	1	2	3	4	5	6
0101	KAROLINENSTR., BREITE GASSE	612	10.0	17.8	17.2	24.3	30.7
0102	LORENZERSTR., MARIENTORGRABEN	693	11.4	17.0	19.2	21.6	30.7
0103	JAKOBSPLATZ, KORNMARKT	876	11.1	21.1	18.5	18.8	30.5
0104	MOHREN-, SCHLOTFEGERGASSE	663	10.0	13.9	13.9	21.4	40.9
0105	HENKERSTEG, VORD. LEDERGASSE	524	11.5	17.4	15.8	22.5	32.8
0201	GLEISSBUEHL-, MARIENSTR.	542	9.2	10.5	16.2	28.4	35.6
0211	BAHNHOF-, REINDELSTR., VOGELSG.	554	9.9	17.9	16.2	26.7	29.2
0301	SAND-, ZELTNER-, KOHLENHOFSTR.	803	12.2	15.1	20.2	28.9	23.7
0401	GOSTENHOFER SCHUL-, BARBIERGASS	750	12.8	21.6	18.0	21.3	26.3
0402	PETZOLD-, DAMMSTR.	805	13.3	17.6	16.9	22.7	29.4
0411	KNAUERSTR., ROCHUSFRIEDHOF	652	11.0	18.1	16.0	24.7	30.2
0412	KNAUER-, RIETSCHSTR.	749	13.0	21.5	16.6	19.4	29.6
0421	OB.KANAL-, ROHRMANNSTR.	629	10.3	17.8	13.7	21.9	36.2
0422	UNT.KANAL-, AUSTR.	680	13.4	13.7	15.6	20.7	36.6
0423	EBERHARDSHOF-, FUERTHER STR.	660	12.9	15.0	22.1	15.9	34.1
0501	FUERTHER-, ROSENAUSTR.	637	12.6	18.1	19.8	23.1	26.5
0511	UNT.KIESELBERG-, HIMPFELSHOFSTR	806	9.2	20.8	17.0	21.5	31.5
0512	BLUMENTHAL-, DEUTSCHHERRNSTR.	899	10.0	22.4	18.2	18.9	30.5
0521	DILHERR-, ROONSTR.	759	10.5	16.5	21.3	25.0	26.6
0541	OB.TURNSTR., KONTUMAZGARTEN	808	6.3	11.3	14.9	25.7	41.8
0601	HAUPTMARKT, MAXPLATZ	478	9.0	16.3	18.2	24.7	31.8
0602	AUGUSTINER-, KARLSTR.	648	12.0	16.7	18.4	23.1	29.8
0603	FUELL, WEINMARKT	857	12.4	19.3	15.6	22.5	30.2
0604	BURGSTR., AM OELBERG	618	11.0	16.5	15.0	21.4	36.1
0605	TETZELGASSE, PANIERSPLATZ	506	9.1	17.0	17.2	26.5	30.2
0606	THERESIENSTR-, SCHILDGASSE	531	8.7	15.6	15.6	21.7	38.4
0607	THERESIEN-, WEBERSPLATZ	555	14.8	15.1	12.4	25.8	31.9
0608	LANGE GASSE, MAXTORMAUER	551	8.5	18.3	19.1	20.5	33.6
0609	LAUFERTORMAUER, MUENZGASSE	738	10.4	14.1	17.9	29.4	28.2
0610	HUEBNERSPLATZ, SPITZENBERG	646	10.1	14.1	16.9	27.6	31.4
0611	AM SAND, GRUEBELSGASSE	696	7.5	10.5	13.6	27.7	40.7
0612	JUDEN-, NEUE GASSE	744	9.4	11.7	14.1	27.0	37.8
0613	HANS-SACHS-PLATZ, TUCHERSTR.	772	6.5	11.3	17.5	20.7	44.0
0701	HALLERWIESE, JOHANNISSTR.	872	7.1	13.4	14.6	25.3	39.6
0711	LINDENGASSE, RIESENSCHRITT	755	7.8	8.5	14.7	17.7	51.3
0721	JOHANNISSTR-, PALMPLATZ	768	10.5	17.2	18.9	25.8	27.6
0722	SANDRART-, ADAM-KRAFT-STR.	729	10.4	14.4	18.4	21.4	35.4
0723	HALLER-, SANDRARTSTR.	766	12.3	12.9	15.3	28.9	30.7
0731	BURGSCHMIET-, WEIGELSTR.	576	12.5	18.4	14.8	26.7	27.6
0732	FROMMANN-, WIELANDSTR.	713	13.0	18.5	16.4	19.1	33.0
0733	ROBITZER-, ARNDTSTR.	723	10.1	16.9	17.6	18.5	36.9
0801	BUCHER-, PILOTYSTR.	920	8.4	18.4	16.5	20.9	35.9
0811	PIRCKHEIMER-, MEUSCHELSTR.	820	12.7	20.2	18.7	19.5	28.9
0812	SCHWANHAEUSSER-, ROLLNERSTR.	773	8.3	14.6	11.6	26.9	38.6
0821	MAXFELD-, PIRCKHEIMERSTR.	848	9.2	18.9	20.3	21.7	30.0
0822	PIRCKHEIMER-, WURZELBAUERSTR.	629	12.2	16.5	17.5	24.0	29.7
0823	VEILLODTERSTR., MAXTORGRABEN	673	9.2	16.6	16.5	27.5	30.2
0824	HOPPERT-, STUECKSTR.	693	10.7	12.7	14.3	26.3	36.1
0825	WURZELBAUERSTR., AM STADTPARK	679	10.3	12.7	12.2	23.3	41.5
0901	BERLINER-PLATZ, RENNJEG	876	9.4	16.9	19.5	23.5	30.7
0902	WERDER-, MARTIN-RICHTER-STR.	669	13.2	16.6	14.9	25.1	30.2
0911	STABIUSSTR., STRESEMANNPLATZ	775	13.4	14.2	17.2	24.3	31.0
0912	BAYREUTHER-STR., FELDGASSE	824	7.0	13.6	16.3	23.7	39.4
0913	RATHENAUPLATZ, LENBACHSTR.	713	10.0	19.4	15.4	22.9	32.4
0921	NUNNENBECKSTR., MERKELSGASSE	749	12.4	17.9	16.2	24.3	29.2
0922	BAUVEREIN-, WAECHTERSTR.	698	9.2	11.5	18.9	26.8	33.7
0931	GEORG-STROBEL-, ZWINGERSTR.	625	11.8	10.7	16.6	24.6	36.2
0932	RAHM, WOEHRRER HAUPTSTR.	723	10.4	15.5	17.2	25.4	31.5
0933	SCHRANKE, WASSERTORSTR.	698	9.6	13.3	11.3	25.6	40.1
0941	PRINZREGENTENUFER, EMILIENSTR.	621	9.0	12.7	17.2	24.3	36.7

Wahlbezirk		Wahlberechtigte insges. (=100%)	Von je 100 Wahlberechtigten waren ... Jahre alt				
			18 bis 25	25 bis 35	35 bis 45	45 bis 60	60 und mehr
Nr.	Kurzbezeichnung	1	2	3	4	5	6
1001	TULLNAU-, SCHLOSSTR.	749	11.1	12.8	18.4	21.2	36.4
1002	STEPHAN-, PETER-, KUPFERSTR.	760	10.9	17.0	15.8	22.5	33.8
1003	SCHANZEN-, DUERRENHOFSTR.	658	8.2	16.7	19.9	23.6	31.6
1004	PETERSFRIEDHOF, SCHLOSSTR.	787	14.1	21.5	17.7	22.4	24.4
1011	VELBURGER-, PARSBERGER STR.	588	13.4	11.1	9.9	31.1	34.5
1012	REGENSBURGER-, NEUMARKTER STR.	680	8.5	9.0	15.6	31.6	35.3
1013	SCHARRER-, BESTELMEYERSTR.	750	10.4	8.5	14.9	32.9	33.2
1014	BAHNLINIE, NEUMARKTER STR.	716	8.5	8.1	14.1	33.1	36.2
1021	BOELCKE-, IMMELMANNSTR.	747	12.2	22.8	13.3	20.9	30.9
1031	ROSENHOF-, FLIEGERSTR.	623	9.3	10.3	13.5	24.1	42.9
1032	AN DER EHRENHALLE,	648	5.9	15.1	15.1	28.7	35.2
1101	SCHEURL-, FINDELWIESENSTR.	602	10.3	17.6	17.3	23.8	31.1
1102	KOEHN-, GLOCKENHOFSTR.	748	12.0	16.7	17.9	23.1	30.2
1103	STRAUCH-, EHEMANNSTR.	540	13.3	14.6	16.1	25.7	30.2
1104	HARSDOERFFER PL., SCHWEIGGERSTR	638	10.8	15.2	13.6	24.5	35.9
1105	UNTERE BAU-, SOPHIENSTR.	502	11.8	16.5	14.1	22.9	34.7
1106	KIRCHENSTR., PETERSKIRCHE	675	12.0	17.2	15.4	22.1	33.3
1111	AUGUSTEN-, SCHUETZEN-, BLEIWEISS	684	10.1	16.8	18.1	21.5	33.5
1112	FORSTHOF-, SIEGFRIEDSTR.	668	11.7	14.1	15.0	21.7	37.6
1113	SIGLINDEN-, FREYJASTR.	813	6.8	15.6	17.3	19.7	40.6
1114	HAGEN-, BALDURSTR.	685	10.7	20.7	15.2	21.3	37.1
1121	SCHWANHARDT-, HERBARTSTR.	709	7.9	14.1	14.2	22.8	40.9
1122	HARSDOERFFER-, SYBELSTR.	879	7.7	10.4	16.4	29.8	35.7
1123	HALLERHUETTEN-, HAINSTR.	685	14.5	19.0	16.5	23.6	26.4
1124	ERDA-, RANKESTR.	684	13.2	18.7	14.8	25.4	27.9
1125	LICHTENHOF-, NIBELUNGENSTR.	557	10.1	19.6	14.4	26.0	30.0
1126	NIBELUNGENPLATZ, ALBERICHSTR.	576	12.2	16.5	15.3	22.2	33.9
1201	ISOLDEN-, NORNENSTR.	568	7.6	15.1	17.1	24.1	36.1
1202	BRUNHILD-, GUNTHERSTR.	614	10.1	16.1	16.4	21.2	36.2
1211	GUNTHER-, WODANSTR.	850	8.1	19.5	14.1	22.0	36.2
1212	WALKUEREN-, SIGENASTR.	843	7.7	15.3	14.8	25.6	36.5
1301	BAHNHOF-, COMENIUSSTR.	764	10.5	17.5	18.2	21.9	31.9
1302	GERLE-, BREITSCHIEDSTR.	680	9.3	12.4	13.8	27.4	37.2
1303	WENDLER-, BULMANNSTR.	769	12.7	16.8	14.4	22.9	33.2
1304	PAUL-, DALLINGERSTR.	764	11.3	16.6	16.5	24.5	31.2
1305	WOELCKERN-, HUMBOLDTSTR.	788	9.5	17.0	17.4	23.0	33.1
1306	HUMBOLDTPLATZ, WIRTHSTR.	688	11.2	13.4	15.1	22.8	37.5
1311	AUFSESSPLATZ, ENDTERSTR.	786	8.7	15.5	16.3	25.2	34.4
1312	WOELCKERN-, PILLENREUTHERSTR.	650	11.2	16.5	14.6	24.9	32.8
1313	PARADIES-, PETER-HENLEIN-STR.	720	12.1	16.9	17.9	22.1	31.0
1314	BOENER-, WIESENSTR.	816	14.5	17.4	14.8	23.8	29.5
1315	GABELSBERGER-, BROSAMERSTR.	749	11.1	15.8	15.1	25.5	32.6
1321	HUMBOLDT-, KOPERNIKUSSTR.	746	10.5	20.4	14.9	22.3	32.0
1322	ANNE-FRANK-, HARTMUTSTR.	749	9.1	18.2	14.6	22.4	35.8
1323	GUDRUN-, ANNE-FRANK-STR.	567	11.5	21.2	18.0	18.3	31.0
1324	DOVE-, WIRTHSTR.	629	12.2	17.2	18.6	18.9	33.1
1325	ALLERSBERGER-, ANNASTR.	592	8.6	15.4	16.7	19.9	39.4
1331	OSTERHAUSEN-, ROENTGENSTR.	687	8.7	11.8	17.0	22.1	40.3
1332	MAFFEIPLATZ, KOERNERSTR.	676	8.0	13.5	17.2	18.3	43.0
1401	KLEESTR-, JEAN-PAUL-PLATZ	747	15.0	13.0	18.6	23.7	29.7
1411	LUTHERPLATZ, CALVINSTR.	559	7.5	11.3	15.6	25.6	40.1
1412	LOEDEL-, SCHOENWEISSSTR.	600	7.8	10.8	14.5	27.0	39.8
1413	GUDRUN-, LOEDELSTR.	458	11.4	15.1	15.1	24.2	34.3
1414	HUMMELSTEIN, RUGIERSTR.	527	12.1	12.9	13.1	23.3	38.5
1421	SCHUCKERTPLATZ, HALSKESTR.	609	8.9	7.7	12.6	26.6	44.2
1422	AJTOSCH-, BUDAPESTERSTR.	745	9.3	12.9	16.0	27.8	34.1
1423	SIEMENS-, VOLTASTR.	765	10.8	12.7	18.6	20.4	37.5
1424	BUDAPESTER-PL., SCHILLINGSTR.	750	7.6	9.1	13.3	26.0	44.0
1425	MORSE-, VOLTASTR.	694	9.7	15.1	16.3	19.9	39.0
1431	OSWALD-, KUNOSTR.	756	7.5	8.3	12.6	29.0	42.6

Wahlbezirk		Wahlberechtigte insges. (=100%)	Von je 100 Wahlberechtigten waren ... Jahre alt				
			18 bis 25	25 bis 35	35 bis 45	45 bis 60	60 und mehr
Nr.	Kurzbezeichnung	1	2	3	4	5	6
1441	LOTHRINGER-, BURGUNDENSTR.	575	9.9	12.2	19.1	27.3	31.5
1442	ELSAESSE-, HULDSTR.	691	11.3	14.2	22.4	27.2	24.9
1501	GUGEL-, MARKGRAFENSTR.	712	10.0	11.9	12.4	25.0	40.7
1502	GAUSS-, HELMHOLTZSTR.	799	7.6	10.4	10.4	18.9	52.7
1503	GALVANI-, SPERBERSTR.	683	10.7	14.2	13.8	19.0	42.3
1504	SPERBER-, SPEPLINGSTR.	728	16.1	18.4	18.7	22.7	24.2
1505	FRANKEN-, SPERBERSTR.	769	12.5	16.1	16.3	22.1	33.0
1511	PFAELZER-, SCHWABENSTR.	634	13.4	14.5	15.9	23.8	32.3
1521	SEUFFERT-, HUMBOLDTSTR.	900	13.1	16.1	16.9	23.3	30.6
1522	STEINHEIL-, GEIßELSTR.	720	9.2	13.9	16.1	26.3	34.6
1601	SCHLOSSAECKER-, WIESENSTR.	689	10.4	14.1	17.4	23.2	34.8
1602	OHM-, SCHONERSTR.	683	10.0	19.0	18.0	22.3	30.7
1603	PETER-HENLEIN-, GUGELSTR.	787	11.3	18.4	13.9	23.1	33.3
1604	MELANCHTHONPLATZ, HASLERSTR.	678	9.6	19.9	18.4	24.9	27.1
1605	HASLER-, GERH.-OTT-STR.	631	10.1	14.6	16.3	24.9	34.1
1611	AN DEN RAMPEN, ESPANSTR.	780	12.3	14.9	14.2	22.4	36.2
1612	LANDGRABEN-, ESPANSTR.	672	10.1	14.7	14.0	24.0	37.2
1621	CHARLOTTEN-, ACKERSTR.	724	9.4	11.7	11.6	30.7	36.6
1622	DR.-LUPPE-PL., LEIBNIZSTR.	648	6.3	10.3	12.0	27.0	44.3
1623	HERSCHFL-, OKENSTR.	745	10.6	15.8	16.4	24.6	32.6
1624	BREHM-, GIRITZENHOFSTR.	701	9.6	18.3	25.5	25.4	21.3
1631	MUNKER-, HEYNESTR.	589	11.7	12.4	14.3	24.4	37.2
1632	HUMBOLDT-, OKENSTR.	652	11.8	19.0	18.1	25.0	26.1
1633	SCHWANN-, SCHLEIDENSTR.	783	8.4	11.2	14.9	28.1	37.3
1701	ALEMANNEN-, PFAELZERSTR.	710	7.9	10.7	11.1	19.9	50.4
1702	WILH.-LOEHE-, ULMENSTR.	566	8.3	10.2	13.6	21.6	46.3
1711	HERSCHELPLATZ, NECKARSTR.	752	6.6	7.7	9.0	21.7	54.9
1712	FREIBURGER-, KARLSRUHER STR.	843	9.6	10.3	14.7	21.0	44.4
1713	SPEYERER-, LUDWIGSHAFENER STR.	819	6.2	7.4	10.1	19.3	56.9
1801	SANDREUTH	320	8.1	11.6	19.4	34.7	26.3
1901	ALDAU-, HOLBEINSTR.	540	11.7	13.3	15.4	29.8	29.8
1911	LOCHNER-, HINT. MARKTSTR.	660	16.2	19.7	22.7	20.8	20.6
1921	OLGA-, ELISENSTR.	663	8.9	17.8	16.6	19.2	37.6
1922	HOLZWIESEN-, ELISENSTR.	770	11.2	18.2	18.8	20.8	31.0
2001	BAHNLINIE, GEISSEFSTR.	701	9.7	16.3	21.3	23.4	29.4
2011	GUSTAV-ADOLF-, GOERDELERSTR.	800	12.6	13.5	18.1	27.1	28.6
2012	SCHNEPPENHORST-, BLUECHERSTR.	586	12.8	15.0	20.0	28.0	24.2
2013	KONSTANZEN-, ADELHEIDSTR.	686	16.3	17.5	20.6	22.3	23.3
2021	HEINRICH-, LEOPOLDSTR.	755	7.7	14.4	25.4	26.6	25.8
2022	GERNOT-, ZOLLERSTR.	888	11.3	12.6	13.7	34.0	28.4
2023	ORFF-, SCHWEINAUERSTR.	649	9.1	14.3	17.9	18.0	40.7
2024	LEOPOLD-, FELIXSTR.	826	7.3	14.5	20.5	21.8	36.0
2025	OTMAR-, GEORGSTR.	756	9.3	11.6	26.3	29.6	23.1
2031	SUENDERSBUEHLSTR., SCHLACHTHOF	811	11.8	16.9	19.2	19.4	32.7
2032	AMSEL-, TULPEN-, NELKENSTR.	846	13.2	15.0	17.7	22.9	31.1
2033	SCHWABACHER-, HERMANNSTR.	828	11.1	18.1	15.1	19.9	35.7
2101	WITSCHEL-, ROSENPLUETSTR.	754	12.9	17.0	18.4	20.2	31.6
2111	KOLLWITZ-, ZWEIFSTR.	783	11.2	11.0	24.1	21.5	32.2
2121	OSSIETZKY-, NANSENSTR.	662	8.8	7.3	19.2	29.5	35.3
2122	ROTHENBURGER-, BRIANDSTR.	803	10.8	12.8	24.0	27.0	25.3
2123	BERNADOTTESTR.	669	11.2	9.4	27.4	32.9	19.1
2124	SOEDERBLOMSTR.	615	13.0	8.1	23.6	33.5	21.8
2211	VEIT-STOSS-PL., VOLPRECHTSTR.	537	11.2	15.1	16.4	20.7	36.7
2212	GLOCKENDON-, MUELLNERSTR.	618	11.5	19.7	15.0	21.8	31.9
2213	PREISSLER-, ADAM-KLEIN-STR.	813	9.1	13.9	14.3	22.3	40.5
2221	PAUMGARTEN-, MENDELSTR.	636	11.0	17.3	18.9	19.7	33.2
2222	FEUERLFIN-, NUETZELSTR.	592	9.8	12.5	13.0	23.6	41.0
2223	MURR-, FEUERLEINSTR.	669	8.5	11.5	15.8	27.2	36.9
2231	BAFRENSCHANZ-, FUERTHER STR.	511	11.0	17.4	15.1	18.2	38.4
2232	JUSTIZGEBAEUDE	525	11.8	20.0	26.3	24.0	17.9

Wahlbezirk		Wahlberechtigte insges. (=100%)	Von je 100 Wahlberechtigten waren ... Jahre alt				
			18 bis 25	25 bis 35	35 bis 45	45 bis 60	60 und mehr
Nr.	Kurzbezeichnung	1	2	3	4	5	6
2301	SANDBERG-, HELMSTR.	721	10.5	14.3	19.8	25.1	30.2
2302	AMALIEN-, SANDBERGSTR.	650	8.6	9.4	21.1	21.2	39.7
2303	AFUSS-GROSSWEIDENMUEHLSTR.	756	9.8	15.2	13.0	22.2	39.8
2304	KIRSCHGARTEN-, SCHNIEGLINGERSTP	724	9.0	10.1	16.0	22.5	42.4
2311	ADELGUNDEN-, JGHANNISSTR.	706	10.3	18.4	15.9	23.5	31.9
2312	GOTTLIFFSTR., HELENEHOF	786	7.0	13.1	22.0	22.8	35.1
2313	HELENE-, KUGSTR.	772	10.0	9.5	15.4	23.6	41.6
2314	PEGNITZ, WIESENTALSTR.	642	7.8	8.3	16.0	21.0	46.9
2321	AMALIEN-, HELMSTR.	776	11.2	15.6	17.5	23.1	32.6
2322	POPPEL-, FRANZSTR.	786	10.6	15.8	19.6	26.3	27.7
2323	POPPELREUTHER STR.	752	8.6	17.7	23.3	27.4	23.0
2324	FLEISCHMANNPL., KIRSCHGARTENSTP	856	9.9	15.9	19.7	25.9	28.5
2401	KRANKENHAUS, JUVENELLSTR.	778	15.6	23.4	20.4	21.9	18.8
2411	HUFELAND-, JUVENELLSTR.	738	11.1	8.8	16.3	33.7	30.1
2421	RIETER-, RUECKERTSTR.	850	12.7	19.4	18.1	20.2	29.5
2422	BIELINGPLATZ, PILKESTR.	732	9.2	18.0	23.9	25.0	23.9
2423	BUCHER-, JUVENELLSTR.	717	6.4	10.5	13.5	19.8	49.8
2501	BUCHER-, SCHWEPPERMANNSTR.	704	11.9	17.3	17.9	20.5	32.4
2502	GROLAND-, KOBERGERSTR.	693	12.1	17.5	16.6	20.1	33.8
2503	ARCHIV-, UHLANDSTP.	723	11.3	17.8	16.6	25.7	28.5
2511	GAERTNER-, HEROLDSTR.	704	11.5	15.3	18.0	22.2	33.0
2512	CRANACHSTR., KLEINREUTHER WEG	705	9.9	11.2	12.1	27.8	39.0
2513	KLEINREUTHER WEG, HARRICHSTR.	632	7.4	9.0	12.2	20.1	51.3
2514	BURGKMAIR-, SCHAFUFFLEINSTK.	684	6.4	6.9	8.9	19.3	58.5
2521	SCHWEPPERMANN-, KAULBACHSTP.	784	11.5	21.8	18.2	19.6	28.8
2522	KOBERGERPLATZ, FRIDRICHSTR.	751	12.0	14.6	17.2	24.8	31.4
2523	KAULBACHPL., BLINDENANSTALT	722	10.4	17.9	14.3	18.3	39.2
2601	GOETHE-, SCHLUESSELFELDERSTR.	878	7.2	13.4	15.6	26.2	37.6
2602	SCHMAUSENGARTENSTR., STADTPARK	905	12.0	14.7	16.5	23.6	33.1
2603	SCHILLERPLATZ	815	10.6	16.8	17.2	23.9	31.5
2604	BERCKHAUSERSTR., AM STADTPARK	826	12.6	16.5	17.9	21.7	31.4
2611	AVENAKIUSSTR., NORDRING	789	11.9	12.2	18.9	29.7	27.4
2612	AM STADTPARK, PIDENZSTR.	784	10.1	14.2	20.3	26.5	29.0
2613	BENEKE-, FRIEDENSTR.	704	10.9	14.1	20.5	25.0	29.5
2614	HEGEL-, KANTSTR.	822	8.6	13.5	15.1	20.4	42.3
2621	STADTPARK, VIRCHOW-STR.	724	6.9	16.2	18.0	20.2	38.8
2701	MESSEHALLE, DEUMENTENSTR.	897	9.7	18.3	14.3	27.3	30.4
2702	ADAMSPLATZ, BISHARCKSTR.	883	11.2	19.9	19.3	21.9	27.7
2711	FICHTE-, WELSERSTR.	630	10.0	17.8	15.7	24.4	32.1
2712	HEERWAGEN-, LUDW.-FEUERBACH-ST	584	14.0	18.0	14.4	20.0	33.6
2713	FENITZER-PL., MATHILDENSTR.	684	14.2	14.5	13.9	24.7	32.7
2714	FENITZER-, SCHOPPERSHOFSTR.	860	12.1	17.6	17.8	18.3	34.3
2721	HOEFEDER-, RIEHLSTR.	784	9.9	18.4	17.6	22.7	31.4
2722	DEICHSLER-, SIEBHACHERSTR.	861	11.5	17.5	14.5	25.2	31.2
2723	HOEFEDER-, SIEBHACHERSTR.	829	9.2	16.0	18.6	23.2	33.1
2724	BARTHOLOMAEUS-, GO.-STROBEL-STR	683	11.4	18.3	22.1	22.1	26.1
2725	BARTHOLOMAEUS-, FELSECKERSTR.	807	8.3	14.6	20.1	26.6	30.4
2731	SEBASTIANSPITAL	790	0.3	0.3	1.1	2.7	95.7
2801	OSTENDSTR., TULLNAU	732	17.6	29.1	19.1	18.0	16.1
2811	TEUTONENSTR., FULVERSEF	461	9.8	15.0	18.4	19.1	37.7
2821	OSTEND-, MARTHASTR.	802	8.9	9.5	15.1	21.4	45.1
2822	WURFREIN-, WAGENSFILSTR.	887	5.5	12.1	14.3	25.7	42.4
2901	GOLDBACHSTR., ZELTNERWEIHER	566	9.5	13.4	22.8	29.0	25.3
2902	BERTA-, ZERZABELSHOFSTR.	554	10.3	21.5	17.7	17.3	33.2
2911	EISENSTEINER-, CHAMER STR.	642	8.9	19.0	19.2	24.9	28.0
2912	METTHING-, FALLROHRSTR.	606	9.6	15.2	16.3	21.9	37.0
2921	ZERZABELSHOF-, PASTORIUSSTR.	673	8.3	14.6	14.3	20.1	42.8
2922	KOMOTAUER-, MAKIENDADER STR.	878	7.7	20.6	15.1	18.8	37.7
3001	ELIAS-HOLL-, HERZOGSTR.	973	7.4	15.2	14.5	22.0	40.9
3101	BAUERNFEIND-, ROMIGSTR.	788	10.4	11.0	17.6	28.2	32.7

Wahlbezirk		Wahlberechtigte insges. (=100%)	Von je 100 Wahlberechtigten waren ... Jahre alt				
			18 bis 25	25 bis 35	35 bis 45	45 bis 60	60 und mehr
Nr.	Kurzbezeichnung	1	2	3	4	5	6
3102	ROECKL-, PAULISTR.	773	13.7	13.5	13.7	26.1	33.0
3111	PLANETENRING, NEPTUNWEG	868	12.4	13.4	20.3	37.7	16.2
3112	PLANETENRING, SONNENSTR.	907	12.2	10.6	27.7	34.0	15.5
3113	JUPITERWINKEL, KLENZFSTR.	700	11.0	10.0	11.6	30.0	37.4
3201	MESSEZENTRUM, NEUSELSEBRUNN	608	11.0	17.4	34.0	27.6	9.9
3202	NEUSELSBRUNN	753	8.6	18.2	29.0	28.4	15.8
3211	STÜBENWEG, HOCHVOGELRING	827	8.6	28.5	27.4	18.4	17.0
3212	NEBELHORN-, SCHNEEFERNERRING	721	9.4	12.9	28.4	31.6	17.6
3221	HERZOGSTAND-, HOCHGERNSTR.	775	12.6	16.6	24.8	21.4	24.5
3222	WATZMANN-, HOCHKALTERSTR.	786	6.7	16.7	20.7	22.6	33.2
3223	UNTERSBERG-, ZUGSPITZSTR.	898	9.0	22.9	27.4	16.3	24.4
3224	SCHARFREITERRING	796	10.3	26.6	26.4	17.3	19.3
3225	WETTERSTEIN-, ZUGSPITZSTR.	757	7.7	16.5	28.3	27.5	20.1
3501	LAUBANER-, BODELSCHWINGHSTR.	592	11.1	14.9	17.4	25.8	30.7
3502	LOEWENBERGER STR.	525	12.6	17.1	20.6	25.1	24.6
3611	HIRSCHBERGER-, JAUERSTR.	574	17.1	9.8	17.8	39.7	15.7
3612	COSELER-, JAUERSTR.	592	15.7	7.9	17.7	41.9	16.7
3621	BUCHDRUCK-, SALZBRUNNER STR.	882	11.5	14.3	21.9	22.3	30.0
3622	WARMBRUNNER-, NEUSALZER STR.	682	9.7	22.9	24.0	16.7	26.7
3623	REFINERZER STR.	793	17.2	11.7	16.4	28.2	26.5
3624	STRIEGAUER STR.	618	14.6	9.4	23.8	23.0	29.3
3631	JOSEF-SIMON-, LEDEROUR-STR.	917	7.5	29.9	37.5	16.5	8.6
3641	STRIEGAUER-, KATIBORSTR.	770	14.8	12.2	27.4	27.7	17.9
3642	GIESBERTSTR.	709	9.4	27.1	29.9	17.1	16.5
3643	WINDTHORSTR.	708	12.1	29.0	16.8	9.7	32.3
3644	JOHN-EVEN-STR.	842	18.2	39.0	22.2	12.6	8.1
3645	IMBUSCHSTR.	658	10.9	28.1	17.3	16.9	26.7
3646	IMBUSCH-, LIEGNITZER STR.	574	13.2	35.4	28.7	13.2	9.4
3711	TREBNITZER-, OPPELNER STR.	739	11.6	12.9	12.9	26.9	35.7
3712	NEURODORF-, NEISSER STR.	737	10.2	23.1	28.0	17.0	21.8
3713	MUENSTEPFERGER-, GLATZER STR.	618	12.6	11.0	15.5	34.1	26.7
3714	NEISSER-, STREHLENER-STR.	477	8.0	21.6	28.7	21.4	20.3
3721	GOERLITZER-, DELPSTR.	802	15.8	16.7	30.2	24.6	12.7
3722	MILITSCHER-, KOHLFURTER STP.	669	12.7	16.7	34.4	20.5	15.7
3723	BERNSTAEDTER-, REICHWEINSTR.	714	11.5	23.1	26.5	21.6	17.4
3724	STAUFFENBERG-, LEUSCHNERSTR.	629	9.9	17.6	26.6	25.8	20.2
3731	DR.-LINNERT-RING, BUSCHINGSTR.	837	11.4	12.8	23.8	28.0	24.1
3732	FRANZ-REICHEL-RING	746	6.8	19.8	25.1	18.4	29.9
3741	HARNISCHSCHLAG, ZOLLHAUSSTR.	568	11.4	21.1	29.8	25.0	12.7
3742	DOPPELMAYR-, ETZLAUBWEG	589	9.3	12.9	19.7	30.7	27.3
3801	VILLACHER-, LEINEUEHLSTR.	727	10.3	15.7	34.0	21.0	19.0
3802	KUFSTEINER-, GOERZER STR.	707	9.1	18.8	33.2	22.9	16.0
3803	RADSTAEDTER-, FEINRADSTR.	808	11.4	14.7	21.2	29.5	23.3
3811	DELSER-, VON-SODEN-STR.	804	14.4	16.5	27.0	24.6	17.4
3812	ZAEHRINGER-, HAUSEURGERSTR.	789	11.8	18.3	18.6	22.9	28.4
3813	KARL-HERTEL-, WITTELSBACHERSTR.	914	9.7	18.3	23.2	21.1	27.7
3814	LUDOLFINGERSTR., STRASSENHOLZ	835	13.1	21.2	22.5	22.8	20.5
3815	ALTENFURTER-, WELFENSTR.	674	11.4	13.6	23.3	22.1	29.5
4001	GOTEN-, SACHSENSTR.	744	11.8	13.6	14.9	25.7	34.0
4002	ANDR.-HOFER-, STERZINGER STR.	723	10.0	6.8	9.8	30.0	43.4
4003	HASPINGER-, MERANER STR.	750	11.5	8.3	11.1	27.6	41.6
4004	HASENBUECK	796	10.4	12.2	20.2	24.4	32.8
4005	KATZWANGER-, NERZSTR.	833	6.5	10.9	14.4	21.4	46.8
4301	DIANA-, ERLÉNSTR.	683	9.5	16.3	17.0	24.2	33.1
4302	NIMROD-, ESCHENSTR.	712	11.2	13.5	13.8	25.0	36.5
4411	WOPZFLDORFER-, WENDELSTEINER ST	809	9.9	11.9	18.3	26.6	33.4
4412	LEERSTETTER STR.	745	13.8	15.6	15.4	26.2	29.0
4413	SCHWANDER-, KETTELEPSTR.	737	11.5	14.4	17.2	22.4	34.5
4421	SAARBRUECKENER-, HOCHWALDSTR.	844	10.8	11.8	19.5	23.3	34.5
4422	DEIDESHEIMER-, FIRMASENKER STR.	846	11.2	16.7	14.3	28.5	29.3

Wahlbezirk		Wahlberechtigte insges. (=100%)	Von je 100 Wahlberechtigten waren ... Jahre alt				
			18 bis 25	25 bis 35	35 bis 45	45 bis 60	60 und mehr
Nr.	Kurzbezeichnung	1	2	3	4	5	6
4423	HILBRINGER-, FRIEDRICHSTHALERST	906	12.0	10.6	15.9	30.9	30.6
4511	PFAELZER-WALD-, SAARBURGER STR	695	7.8	10.4	22.2	27.3	32.4
4512	TAUNUS-, WESTERWALDWEG	619	8.9	12.3	13.9	25.2	39.7
4521	J.-LOSSMANN-, PACHELBELSTR.	861	6.3	17.3	15.3	26.2	34.8
4522	PAUMANNSTR.	700	10.3	7.7	18.4	35.1	28.4
4523	SAARLAUTERER-, OTTWEILERSTR.	838	8.5	12.5	28.0	26.1	24.8
4524	SEBALD-HEYDEN-STR.	750	9.6	13.5	16.0	25.3	35.6
4525	PACHELBEL-, KARL-RORICH-STR.	838	6.3	6.8	8.9	20.9	57.0
4531	MINERVA-, TANNHAEUSERSTR.	635	8.0	12.8	18.3	24.4	36.5
4532	RAUPENSCHLAG, HECKENHOF	603	7.8	13.6	14.8	23.2	40.6
4533	REGENBOGFN-, FRAUENLOPSTR.	677	7.8	15.7	21.6	24.5	30.4
4611	NOPITSCH-, HEISTERSTR.	708	8.2	13.8	19.2	27.8	30.9
4612	HOFFMANN-, BUNSENSTR.	816	8.6	9.1	14.2	26.3	41.8
4613	PETTENKOFER-, LISTERSTR.	654	11.0	9.3	15.0	36.1	28.6
4621	RUESTERNWFG, AN DER MARTERLACH	572	11.0	13.6	30.1	21.5	23.8
4622	MAIACHER-STR., ALPENROSENWEG	572	11.7	14.2	29.2	22.6	22.4
4711	MAIACH	197	8.6	21.3	24.9	21.3	23.9
4801	GREDFNGFR-, SCHALKHAUSERSTR.	678	11.8	15.5	17.7	25.4	29.6
4802	HAARLACHER-, UMBENHAUERSTR.	712	9.7	18.1	16.6	23.9	31.7
4821	RADRENNBAHN, GG.-STEFAN-STR.	837	9.6	19.0	20.9	22.6	28.0
4831	TIZIAN-, AMUNDSEN-, KRANZBERGST	800	11.1	15.4	20.3	23.0	30.2
4832	KURLAND-, MEMFLSTR.	830	11.2	20.7	24.6	22.8	20.7
4833	COTTBUSER-, TILSITER STR.	901	8.3	20.6	33.5	24.3	13.2
4841	AM WALDRAND, CORNELIUSSTR.	836	9.8	15.4	25.1	19.7	29.9
4842	HUGD-WOLF-, VERDISTR.	865	11.4	17.2	23.0	25.3	23.0
4921	AN DER SCHWEDENSCHANZE	774	11.4	16.7	23.6	26.2	22.1
4922	IN DER AU, STEINTHALSTR.	712	9.4	25.0	37.1	17.7	10.8
4923	AUF DER PAINT, AN DER PADRUNDE	638	9.4	28.1	21.8	21.3	19.4
4924	BECKMANN-, PFCHSTEINSTR.	700	10.0	23.9	22.6	22.3	21.3
4931	SEIDELBAST-, HECKENROSENWEG	681	9.0	19.2	22.3	20.1	29.4
4941	KIRCHENSTEIG, AM WASSERTURM	823	11.3	21.7	29.0	22.1	15.8
4942	ROEMER-, WASSERMANNSTR.	765	8.2	22.1	25.5	23.5	20.7
4961	GAULNHOFEN	811	9.6	27.7	31.9	16.5	14.2
5001	NOPITSCH-, FRIESENSTR.	645	8.5	14.0	25.3	23.9	28.4
5002	ROTTWEILER STR.	616	10.9	18.5	20.8	22.2	27.6
5003	FRIESEN-, JAECKELSTR.	698	12.6	11.7	19.2	30.8	25.6
5011	REUTLINGER-, HEIDENHEIMER STR.	603	11.6	15.4	22.9	23.9	26.2
5012	HOHE MARTER	555	6.3	20.5	16.0	24.3	32.8
5021	ADALBERT-, ALFONSSTR.	664	13.0	14.0	15.4	25.5	32.2
5022	HANSA-, EYTHSTR.	590	8.5	9.2	9.3	27.3	45.8
5031	ZEDERN-, OLIVEN-, WORMSER STR.	595	8.7	19.7	21.3	20.7	29.6
5101	HAUCH-, CREGLINGER STR.	918	14.8	33.9	22.0	16.4	12.9
5102	TAUBER-, NORDENDERGER STR.	487	8.4	24.6	23.0	21.8	22.2
5111	ANSBACHER-, DINKELSBUEHLER STR.	788	9.9	19.3	22.0	20.9	27.9
5112	BIRKENWALD-KLINIK	784	7.0	26.9	27.9	19.3	18.9
5113	ZWERNBERGER WEG, HERRIEDENERST	845	6.3	26.9	24.7	20.1	22.0
5114	STOCKENBAUER-, GEBSATTLER STR.	442	10.0	13.6	28.1	27.8	20.6
5115	KUGLER-, FABERSTR.	798	7.5	19.4	23.9	18.4	30.7
5121	STAEDTLER-, FROESCHEISWEG	438	7.8	17.4	18.3	29.0	27.6
5201	GUNDELSHEIMER-, RAMSBERGER STR	695	13.1	25.5	19.6	19.1	22.7
5202	JAEGERSTR., KREUZBACHWEG	573	12.6	29.8	15.4	16.8	25.5
5203	ALBR.-THAER-, STUTTGARTER STR.	824	9.8	27.4	28.8	21.1	12.9
5204	NEUENDETTLSAUER STR.	760	9.7	31.6	29.1	17.6	12.0
5205	STEINER WEG, HEILSBRONNER STR.	579	8.5	16.2	24.2	23.8	27.3
5221	KAMMINER STR., EIRENWEG	857	11.8	11.7	17.5	30.1	28.9
5222	STARGARDER-, SCHOPFLOCHER STR.	761	11.8	12.4	13.7	32.5	29.7
5223	BERCHINGER-, RIEDENBURGER STR.	845	11.1	13.8	16.1	26.9	32.1
5301	SCHUSSLEITENWEG, CASTELLSTR.	792	11.0	12.0	19.6	29.8	27.7
5302	CNOPF-, CASTELLSTR.	851	10.6	17.0	18.1	23.7	30.6
5303	BESLER-, VOLKSWOHLSTR.	799	9.8	16.4	23.8	23.3	26.8

Wahlbezirk		Wahlberechtigte insges. (=100%)	Von je 100 Wahlberechtigten waren ... Jahre alt				
			18 bis 25	25 bis 35	35 bis 45	45 bis 60	60 und mehr
Nr.	Kurzbezeichnung	1.	2	3	4	5	6
5311	HOPFENGARTEN-, NARZISSENWEG	828	11.8	14.5	17.9	19.9	35.9
5321	GUNDELFINGER-, MORGENSTERNSTR.	640	8.9	16.1	27.0	19.8	28.1
5322	HORTENSIEN-, WILDBAHNSTR.	600	10.8	13.8	19.2	23.7	32.5
5323	WEMDINGER-, PAPPENHEIMER STR.	637	8.8	13.5	18.5	23.1	36.1
5331	GUNZENHAUSENER-, MOTTERSTR.	783	9.7	17.8	21.1	20.7	30.8
5332	WERNFELSER-, MOTTERSTR.	833	9.1	18.0	23.4	26.9	22.6
5401	ENTENGRABEN, EINSTEINRING	849	10.7	40.0	19.9	15.3	14.0
5402	WALTER-FLEX-STR.	563	9.6	9.9	22.4	25.4	32.7
5411	HORNFISCHERSTR., Z. REDMITZTAL	679	10.8	27.7	25.9	15.8	19.9
5412	WELTENBURGER-, DOLLNSTEINER ST	854	9.4	14.4	21.5	20.6	34.1
5413	ALTMUEHLWEG, AM STFINBERG	781	14.0	24.5	17.0	17.0	27.5
5414	STRASSENAECKER WEG, SOLNHOFENER	758	10.2	17.0	30.2	22.4	20.2
5415	KOETZLER-, KELHEIMER STR.	686	11.8	15.6	17.9	27.7	27.0
5421	WAHLBAUM, SCHLOESSLEINSGASSE	807	12.4	14.0	17.2	22.6	33.8
5501	KLINGENFELD-, DRAHTZIEHERSTR.	173	9.8	15.6	22.5	25.4	26.6
5511	KROTTENBACH, MUEHLHOF	865	10.5	11.0	19.7	21.6	37.2
5531	HOLZHEIM	295	12.2	20.0	22.7	23.7	21.4
6001	TILLY-, EDISON-, KATTOWITZER STR	651	14.6	15.7	18.0	27.2	24.6
6011	WALLENSTEIN-, WINTERSTR.	718	9.2	18.7	15.7	24.8	31.6
6012	ERASMUS-, WREDESTR.	782	9.3	15.6	19.2	23.7	32.2
6111	ZIRNDORFER-, WINDSHEIMER STR.	790	13.0	15.7	16.8	28.6	25.8
6112	NEUMUEHLWEG, HUEGELSTR.	813	11.1	17.7	23.1	24.8	23.2
6121	WACHENDORFER-, WINTERSDORFER W.	812	12.1	15.5	21.7	27.3	23.4
6122	REZAT-, ZENNWEG	799	12.4	11.6	22.3	28.7	25.0
6201	PARACELTUS-, MANTEUFFELSTR.	961	7.9	15.1	17.4	21.0	38.6
6221	DIESPECKER-STR., IRRLIACKER	716	10.1	12.7	22.8	21.2	33.2
6222	BURGFARRNBACHER-, DECHSENDORFER	863	11.8	14.8	22.7	26.4	24.2
6223	GROSSMARKT	778	8.9	17.6	21.1	25.1	27.4
6311	ALTENBERGER-, VIRNSBERGER STR.	914	8.9	23.1	18.5	22.4	27.1
6331	HOEFENER-, SIGMUNDSTR.	510	11.4	16.7	22.5	22.5	26.9
6341	LEYHER-, SIGMUNDSTR.	766	12.0	17.4	21.0	23.9	25.7
6401	VOLZ-, LENAUSTR.	640	13.9	19.8	19.4	16.1	30.8
6402	HAUTSCH-, PEDTENBACHER STR.	670	11.0	16.7	23.6	29.1	19.6
6411	TRUEBNER-, LEIBLSTR.	764	6.8	14.4	17.4	28.4	33.0
6412	MENZELHOF, WANDERERSTR.	658	8.2	15.0	15.3	16.7	44.7
6431	PESTALOZZI-, FAHRADSTR.	858	10.5	14.8	19.2	24.0	31.5
6432	MUGGENHOFER-, PEYERSTR.	686	7.6	15.6	15.5	22.2	39.2
6433	GERTRUDSTR., KLAERWERK	795	10.6	14.5	12.8	24.9	37.2
6441	BRUCKNER-, FLOTOW-, GROESTR.	847	9.1	15.3	15.0	23.6	37.0
6501	KONRAD-, MATTHIAS-, TASSILOSTR	508	12.8	15.0	18.5	22.2	31.5
6511	DOOSER-, FUCHSSTR.	494	14.4	15.4	20.9	23.5	25.9
7001	WETZENDORFER STR., BIENWEG	585	8.2	10.9	16.2	24.3	40.3
7101	SCHNIEGLINGER-, WEIHERGARTENSTR	802	11.3	16.8	17.8	22.4	31.5
7102	HERDER-, KRANICHSTR.	773	11.0	19.5	17.5	25.2	26.8
7111	HOLSTEINER-, EUTINER STR.	605	10.9	14.9	21.8	26.0	26.4
7201	PFANDAECCKER-, RAIFFEISENSTR.	567	13.9	11.3	25.4	26.8	22.6
7221	WETZENDORFER-, VOGELHERDSTR.	338	8.0	13.0	16.3	18.6	44.1
7251	LERCHEN-, GREIFSWALDER STR.	634	10.7	15.6	16.9	25.2	31.5
7252	REUTHWIESEN-, ROSTOCKER STR.	673	10.0	15.3	16.3	26.9	31.5
7301	SCHNEPFENREUTHER HPTSTR.	214	16.4	14.0	18.2	22.9	28.5
7311	HOFFLES	168	16.1	17.9	21.4	24.4	20.2
7321	BUCH	714	11.8	14.6	18.5	25.1	30.1
7401	KOLBE-, MARGARITENSTR.	819	10.9	18.9	25.8	27.5	17.0
7402	SYLTER-, EMDENER STR.	803	12.7	22.3	29.5	20.7	14.8
7411	WALBURGIS-, NEUSORGER STR.	668	11.4	14.8	22.5	25.4	25.9
7421	OELHAFEN-, HERRNACKERSTR.	677	9.6	15.1	16.0	30.3	29.1
7501	ALMOSHOF, LOHE	756	12.8	13.5	17.2	26.3	30.2
7601	KRAFTSHOF	522	12.3	13.8	20.3	27.4	26.2
7701	NEUNHOF	952	14.1	17.2	20.0	26.5	22.3
7811	FROSCHGASSE, F.-ERLER-STR.	888	11.4	17.5	25.9	26.0	19.3

Wahlbezirk		Wahlberechtigte insges. (=100%)	Von je 100 Wahlberechtigten waren ... Jahre alt				
			18 bis 25	25 bis 35	35 bis 45	45 bis 60	60 und mehr
Nr.	Kurzbezeichnung	1	2	3	4	5	6
7812	GIESSENER-, HEROLDSHOFER STR.	968	13.6	20.1	25.0	25.4	15.8
7901	MILTFENBERGER-, BRUECKENAUER ST	938	11.9	24.7	23.1	22.5	17.7
7902	IPHOFFENER-, KITZINGER STR.	900	9.9	24.0	29.4	19.9	16.8
7903	MARBURGER-, ASCHAFFENBURGER ST	929	12.3	19.9	27.2	19.7	20.9
8001	SCHLEIFWEG, J.-PUFFELSTR.	844	13.0	12.3	19.1	28.3	27.3
8002	GERNGROSS-, SENFFELDERSTR.	893	12.5	12.9	14.0	28.9	31.7
8011	CREUSSNER-, FPAUNHOFERSTR.	816	10.5	13.8	15.8	22.9	36.9
8101	WILLIBALD-, ELEINGER STR.	879	8.5	12.4	21.2	24.2	33.7
8102	LINDE-STADION, MERSEBURGER STR	895	6.9	10.7	17.5	26.0	38.8
8103	MERSEBURGER-, MOMMSENSTR.	886	8.4	8.0	11.6	34.0	38.0
8104	DANZIGER-, BROMBERGER STR.	919	10.2	12.8	15.3	25.7	35.9
8111	LEIPZIGER PL., WARTBURGSTR.	733	4.6	6.4	11.7	18.1	59.1
8112	JENAER-, CHEMNITZER STR.	714	7.1	5.7	9.4	25.8	52.0
8113	OEDENBERGER-, MEISSENER STR.	742	7.3	6.6	14.2	14.3	57.7
8114	KIESLING-, COBURGER STR.	740	5.9	6.1	7.8	17.3	62.8
8115	SAALFELDER-, WEIMARER STP.	765	7.8	8.8	15.7	24.8	42.9
8201	KLINGENHOF-, MARTINSTR.	625	5.1	18.6	18.2	27.0	31.0
8211	BENNO-, NEUMEYERSTR.	867	12.5	20.1	23.6	22.8	21.0
8301	SCHOPENHAUER-, LENZSTR.	427	13.3	18.3	20.4	26.7	21.3
8321	BUCHNER-, PAUSALASTR.	706	12.7	15.0	15.9	32.2	24.2
8322	FALKNERWEG, FLATAUSTR.	682	10.9	13.0	27.6	32.0	16.6
8331	MARIENBERG-, HERRNHUETTESTR.	769	7.4	13.3	13.4	20.9	45.0
8401	ZIEGELSTEIN-, JUNGERMANNSTR.	696	7.2	14.5	16.1	21.1	41.1
8402	AM BAUERNWALD, WISSMANNPLATZ	713	7.7	10.4	12.8	29.5	39.7
8403	HASENSPRUNG, HEROLDSBERGER WEG	673	7.7	12.0	14.1	28.4	37.7
8411	BETZENSTEINER-, ERMREUTHER STR	722	8.7	10.9	13.4	32.5	34.3
8412	WEISSENOHER-, EFFELTRICHER STP.	773	6.1	9.2	15.7	23.3	45.8
8413	MASUREN-, UTENREUTHER STR.	807	9.8	15.9	16.4	23.0	34.9
8431	SCHWEDENGARTEN, KOENIGSBERGER S	820	10.7	13.2	19.1	27.4	29.5
8501	E-HEINKEL-, K-JATHO-WEG	1044	8.3	30.7	18.7	18.1	24.1
8502	OTTO-LILIENTHAL-, ANDERNACHER S	601	10.1	15.6	31.8	26.8	15.6
8601	JHRWASCHEL-, NUSCHELBERGWEG	824	10.2	17.1	16.4	28.2	28.2
8611	WALDHERRENSTR., HAHNENBALZ	710	11.5	11.5	16.8	25.4	34.8
8621	HERMANN-LOENS-, VOLLANDSTR.	869	7.8	12.1	20.3	26.1	33.7
9001	BISMARCK-, CLAUSEWITZ STR.	635	9.0	16.4	20.9	26.3	27.4
9002	SCHARNHORST-, LUTZSTR.	642	9.7	15.0	19.6	28.0	27.7
9011	GNEISENAU-, EWALDSTR.	783	10.3	15.5	13.8	27.8	32.6
9021	TAUROGGEN-, SCHLEIERMACHERSTR.	680	8.2	11.6	15.4	30.1	34.6
9022	WITZLEBEN-, J.-TAFEL-STR.	845	13.4	15.6	26.4	23.6	21.1
9031	STEINPLATTENWEG, SULZBACHER STR	765	8.6	16.1	15.6	26.0	33.7
9041	FLUSSTP. THUMENBERGER WEG	953	15.0	16.4	17.8	24.0	26.8
9101	STORM-, GERVINUS-, ESPERANTOSTR.	697	7.5	9.8	15.4	22.7	44.8
9102	GANGHOFER-, DAHLMANNSTR.	782	11.1	18.2	22.8	29.0	18.9
9111	ERLENSTEGENSTR., PLATNERSEBERG	803	8.1	12.2	14.6	22.8	42.3
9121	NATURGARTENBAD, SCHLEGELSTR.	730	12.2	10.3	16.8	23.4	37.3
9211	LECHNER-, THUSNELDASTR.	740	8.1	18.0	17.8	23.6	32.4
9221	KIRCHENBERG, BLUMROEDERSTR.	790	9.5	18.2	18.2	26.1	28.0
9222	BEHRING-, SEMMELWEISSTR.	796	9.8	15.2	15.5	28.1	31.4
9223	EBENREUTHER-, ENGELTHALER STR.	733	9.7	16.6	18.3	22.5	32.9
9301	ALTDORFER-, EFFNERSTR.	754	8.0	9.0	21.5	22.4	39.1
9302	BLUETENSTR., HASELNUSSWEG	740	9.6	14.5	15.5	23.6	36.8
9311	B.-NEUMANN-, HERSBRUCKER STR.	591	10.2	14.2	17.1	28.1	30.5
9312	KLEIBER-, SCHWANEN-, PIROLWEG	601	8.3	16.6	31.9	24.6	18.5
9313	FASANEN-, REEHUHNWEG	611	9.0	17.0	31.8	27.2	15.1
9401	ODER-, UNTERBUERG	772	9.6	22.9	24.0	21.1	22.4
9402	MICHELFELDER-, SIMMELSDORFER ST	751	9.2	18.0	24.0	24.8	24.1
9403	MORITZBERGSTR., HOHENSTAEDTER W	752	9.0	17.2	19.7	25.1	29.0
9421	MORITZBERGSTR., DOKTORSFELD	870	10.3	15.6	18.2	26.0	29.9
9422	BEIM HAMMERWERK, SCHUPFER STR.	908	9.1	23.5	24.3	22.4	20.7
9423	KAINSACHER-, FREILANDSTR.	877	11.2	18.8	18.1	23.5	28.4

Wahlbezirk		Wahlberechtigte insges. (=100%)	Von je 100 Wahlberechtigten waren ... Jahre alt				
			18 bis 25	25 bis 35	35 bis 45	45 bis 60	60 und mehr
Nr.	Kurzbezeichnung	1	2	3	4	5	6
9501	TIERGARTEN, BINGSTR.	783	0.5	1.5	0.9	2.6	94.5
9511	EICHGRADENFELD, KRITZSTR.	785	6.6	13.4	23.6	16.8	39.6
9512	FALLROHSTR., BEIM GROFNACKER	746	8.0	9.8	14.1	24.7	43.4
9513	KACHLET-, JOCHENSTEINSTR.	736	5.6	14.9	22.6	24.2	32.7
9514	SPORTPARK-, ZENZABELSHOFER HPTS	727	6.6	11.8	16.8	18.8	45.9
9521	TORWART-, ROHMATTENSTR.	785	6.5	13.2	15.0	19.4	45.9
9522	URBAN-, FORSTMEISTERSTR.	626	9.6	14.1	17.6	22.0	36.7
9531	HEIMGARTEN WEG, WALDLUSTSTR.	771	8.0	11.2	14.0	25.2	41.6
9532	AYRER-, VIATISSTR.	772	12.4	10.5	12.3	33.4	31.3
9533	REGENSBURGER-, SIEBENBUERGER ST	680	13.2	10.3	14.9	32.4	29.3
9551	ALTERSHEIM REGENSBURGER STR.	388	3.4	2.3	7.2	6.2	80.9
9601	BAEKENBUEHLGRADEN, STEIGWIESEN	751	10.5	17.4	24.2	25.2	22.6
9602	AM BAUERNFELD, BIRNTHON	735	12.2	21.6	19.6	24.1	22.4
9603	HIRTENWIESEN, COGOLSTR.	680	11.0	22.4	21.5	22.4	22.8
9604	PUSCHKIN-, GORKISTR.	702	10.1	18.2	23.6	21.8	26.2
9721	BRUNN, NETZSTALL	267	10.9	22.5	23.2	27.0	16.5
G E S A M T S T A D T		356507	10.3	15.8	18.6	23.9	31.4



