Statistische Nachrichten der Stadt Nürnberg

Sonderheft: Bundestagswahl '69
Oberbürgermeisterwahl '69

AMT FÜR STADTFORSCHUNG UND STATISTIK

Inhalt

Die Wahl zum 6. Bundestag am 28. September 1969 in Nürnberg

		Seite
1.	Allgemeines	3
2.	Ergebnisse für das Bundesgebiet und sonstige überörtliche Ergebnisse	4
2.1	Bundesgebiet	4
2.2	Bundesländer	7
2.3	Bayern	9
2.3.1	Landesergebnisse	9
2.3.2	Regierungsbezirke	11
2.3.3	Ergebnis in den bayerischen Großstädten	12
3.	Ergebnis in Nürnberg	12
3.1	Vergleich mit früheren Wahlen	12
3.2	Organisation	13
3.3	Gesamtstadt- und Wahlkreisergebnisse	15
3.3.1	Wahlberechtigte und Wahlbeteiligung	15
3.3.2	Gültige und ungültige Stimmen	17
3.3.3	Die Stimmenverteilung	18
3.3.4	Ergebnis der Briefwahl	25
3.4	Ergebnis in den Stadtteilen	26
3.5	Ergebnis in den Bezirken	31
3.6	Ergebnis in den Wahlbezirken	38
	Zahlenübersichten mit Ergebnissen der Bundestagswahl nach Stadtteilen, Bezirken und Wahlbezirken	48

Schaubilder und Karten:

Nürnberger Bundestagswahl-Ergebnisse 1949 - 1969	nach S. 12
Ergebnisse der Bundestagswahl 1969 in den Nürnberger Stadtteilen	nach S. 26
Die Grenzen der Bezirke und Stadtteile	nach S. 26
Wahlbezirkseinteilung bei der Bundestags- und Oberbürgermeisterwahl 1969	nach S. 38

Oberbürgermeisterwahl 1969

1.	Das Gesamtergebnis der Oberbürgermeisterwahl; Vergleich mit früheren Wahlen	67
2.	Der Ausgang der Oberbürgermeisterwahl in den Stadtteilen und die Ergebnisse der Briefwahl	70

3. Die Resultate in den Stimmbezirken 72

Zahlenübersichten:

Die Ergebnisse der Oberbürgermeisterwahl in Nürnberg 68

Das Ergebnis der Oberbürgermeisterwahl in den Nürnberger Stadtteilen 71

Das Ergebnis der Oberbürgermeisterwahl nach Stimmbezirken 74

Schaubilder und Karten:

Die Oberbürgermeisterwahlen in Nürnberg 1952 - 1969 nach S. 68

Ergebnis der Oberbürgermeisterwahl am 28.9.1969 in den Nürnberg Stadtteilen nach S. 71

Bundestagswahl 1969

1. Allgemeines

Nach Ablauf der bisherigen Legislaturperiode war am 28. September 1969 ein neuer Bundestag zu wählen. Die Rechtsgrundlagen hierfür bildeten das Bundeswahlgesetz vom 7. Mai 1956, zuletzt geändert durch Gesetz vom 4. Juni 1969, sowie die Bundeswahlordnung in der Fassung der Bekanntmachung vom 8. April 1965.

Nach wie vor hatten die Wähler die Möglichkeit durch Abgabe von 2 Stimmen die Besetzung der Parlamentssitze zu beeinflußen: Mit der Erststimme wurden in den Wahlkreisen die Abgeordneten nach relativem Mehrheitswahlrecht und in reiner Personenwahl gewählt. Mit der Zweitstimme war die Landesliste einer Partei zu wählen; die erreichten Zweitstimmenzahlen dienten als Grundlage für die Ermittlung der Sitzezahl der Parteien.

Wie schon 1965 war das Bundesgebiet in 248 Wahlkreise eingeteilt, dementsprechend waren 496 Bundestagsmandate zu vergeben. Unter Einschluß der vom Berliner Abgeordnetenhaus gewählten 22 Bewerber zählt der Bundestag somit 518 Mitglieder.

In Aufschlüsselung nach Ländern ergab sich folgende Sitzverteilung:

Sitze aus	Schlesw. Holstein	Hamburg	Niedersachsen	Bremen	Nordrh.-Westfalen	Hessen	Rheinl. Pfalz	Baden-Wttbg.	Bayern	Saarland	Bund ohne Berlin	Berlin	Bund mit Berlin
Wahlkreis	11	8	30	3	73	22	16	36	44	5	248	-	-
Landesliste	10	9	33	2	78	24	15	34	40	3	248	-	-
1969 zus.	21	17	63	5	151	46	31	70	84	8	496	22	518
1965 zus.	21	17	62	5	153	45	31	68	86	8	496	22	518

In Nürnberg blieb die Wahlkreiseinteilung unverändert. Das Stadtgebiet gliederte sich wiederum in die Wahlkreise 230 (Nürnberg-Nord) und 231 (Nürnberg-Süd).

2. Ergebnisse für das Bundesgebiet und sonstige überörtliche Ergebnisse

2.1. Bundesgebiet [1)]

Im Bundesgebiet betrug die Zahl der Wahlberechtigten 38 677 235 und hatte sich damit gegenüber 1965, wo sie bei 38 510 395 lag, nur unwesentlich verändert. Das gleiche gilt für die Zahl der Wähler, die von 33 416 207 auf 33 523 064 stieg. Die Wahlbeteiligung war ebenfalls nahezu gleich, sie ging um einen zehntel Prozentpunkt von 86,8 % auf 86,7 % zurück. Die Anteile an ungültigen Stimmen waren erfreulicherweise rückläufig. Bei den Erststimmen war ein Rückgang von 2,9 % auf 2,4 % zu verzeichnen und bei den Zweitstimmen ein solcher von 2,4 % auf 1,7 %.

Für die folgenden Parteien waren Landeslisten zugelassen worden:

Sozialdemokratische Partei Deutschlands	SPD
Christlich Demokratische Union Deutschlands	CDU
Christlich-Soziale Union in Bayern	CSU
Freie Demokratische Partei	FDP
Aktion Demokratischer Fortschritt	ADF
Bayernpartei	BP
Deutsche Zentrumspartei	Zentrum
Europa Partei	EP
Freisoziale Union - Demokratische Mitte	FSU
Gesamtdeutsche Partei	GPD
Nationaldemokratische Partei Deutschlands	NPD
Unabhängige Arbeiter-Partei (Deutsche Sozialisten)	UAP
Deutsche Volkspartei	DV

Für SPD, FDP, ADF und NPD wurden in allen 10 Bundesländern Landeslisten zugelassen, von der CDU nur in 9, da in Bayern an ihre Stelle die CSU trat. Die EP war ebenfalls in 9 Ländern vertreten. FSU und GPD in 6, die übrigen Parteien dagegen nur in 1 bzw. 2 Ländern. Die DV hatte sogar - trotz Zulassung - keine Landesliste eingereicht.

Neben den genannten 13 Parteien waren 13 verschiedene Wählergruppen mit Kreiswahlvorschlägen zugelassen, von denen hier nur die auch in Nürnberg vertretenen "Unabhängigen Demokraten 69" erwähnt sein sollen.

1) Vgl. hierzu: "Wahl zum 6. Deutschen Bundestag am 28.9.1969; Endgültige Ergebnisse nach Wahlkreisen" Fachserie A Reihe 8 Nr. 5, hrg. v. Stat. Bundesamt Wiesbaden, Oktober 1969 und Dr. Karl Schwarz/Alfred Johanne Rangol: "Ergebnis der Wahl zum 6. Deutschen Bundestag am 28. Sept. 1969" in "Wirtschaft und Statis 1969/10, Seite 549 ff.

Insgesamt waren 75 Landeslisten und 1 406 Wahlkreisvorschläge zugelassen. Die Zahl der Bewerber auf den Landeslisten betrug 2 243 (darunter 238 Frauen) und als Wahlkreisbewerber traten 1 406 Kandidaten (darunter 65 Frauen) auf. Die Gesamtbewerberzahl läßt sich hieraus nicht ableiten, da ein Teil der Bewerber sowohl als Wahlkreisbewerber als auch auf der Landesliste kandidierte.

Die 32,7 Millionen gültigen Erststimmen und fast 33 Millionen gültigen Zweitstimmen teilten sich wie folgt auf (% Anteile):

	Erststimmen		Zweitstimmen	
	1969	1965	1969	1965
CDU/CSU	46,6	48,8	46,1	47,6
SPD	44,0	40,1	42,7	39,3
FDP	4,8	7,9	5,8	9,5
NPD	3,6	1,8	4,3	2,0
ADF	0,6	-	0,6	-
BP	0,2	-	0,2	-
EP (1965: EFP)	0,1	-	0,2	0,0
GPD	-	-	0,1	-
FSU	0,0	0,0	0,0	0,0
Zentrum	-	-	0,0	-
UAP	0,0	0,0	0,0	0,0
Sonstige	0,1	1,3	-	1,6

Bei dem geltenden Wahlmodus hatten als Wahlkreisbewerber praktisch nur die Kandidaten von SPD und von CDU/CSU die Chance ein Direktmandat zu erringen. Viele Wähler von anderen Parteien vergaben daher ihre Erststimme zugunsten der Bewerber mit den größeren Aussichten. Hierdurch erklärt sich die auch schon bei früheren Wahlen beobachtete Erscheinung, daß bei den 2 großen Parteien die Erststimmenanteile stets höher als die Zweitstimmenanteile lagen, während es bei den übrigen Parteien gerade umgekehrt war. Von diesem Verhalten der Wähler konnte ganz besonders die SPD profitieren, deren Wahlkreisbewerber 336 658 mehr Stimmen gewannen als die Landeslisten (1965 nur 185 288). Die Direktkandidaten von CDU/CSU hatten nur eine wesentlich geringere Anziehungskraft. Sie erzielten nur 36 137 Stimmen mehr als die Landeslisten, 1965 hatten sie noch ein Plus von 311 899 Stimmen zu verbuchen.

Bei den für die Sitzeverteilung im Bundestag maßgeblichen Zweitstimmen hatte die SPD im Vergleich zu 1965 einen Stimmenzuwachs von 1 252 530 oder 9,8 % zu verzeichnen, die CDU/CSU büßte dagegen 328 881 Stimmen oder 2,1 % ein. Starke Verluste mußte wiederum die FDP hinnehmen; für sie stimmten 1 193 317 Wähler weniger als 1965, was einem Verlust von 38,5 % gleichkommt. Die NPD konnte bei einem Stimmenzuwachs von 757 817 um 114,1 % mehr Stimmen gewinnen. Zur Ausschaltung der unterschiedlichen Zahl der Wahlberechtigten sei noch auf die Verschiebung der %-Anteile hingewiesen: Der Zweitstimmenanteil der SPD stieg um 3,4 %-Punkte, der von CDU/CSU fiel um 1,5. Die FDP mußte sich mit einem um 3,7 Punkte niedrigeren Anteil begnügen, während der der NPD um 2,3 Punkte zunahm. Stärkste Partei blieb zwar die vereinigte CDU/CSU, doch hat die SPD jetzt ziemlich aufgeschlossen. Der Abstand zu den kleineren Parteien ist noch größer als bisher geworden. Die FDP übersprang gerade noch die 5 %-Hürde und zog damit als 3. Fraktion in den Bundestag ein, während der NPD dies nicht gelang. Die Splitterparteien brachten es zusammen auf nur 1,1 % und haben damit gegenüber 1965 (1,6 %) weiter an Einfluß eingebüßt.

Nachdem SPD, CDU und CSU die Mindestanzahl von drei Direktmandaten erringen und mehr als 5 % der Zweitstimmen erzielen konnten urd die FDP die 5 %-Klausel ebenfalls erfüllte, zogen diese Parteien in den 6. Bundestag ein. Dieser hat somit parteienmäßig die gleiche Zusammensetzung wie der 5. Bundestag.

	1969			1965
	Wahlkreis-sitze	Landeslisten-sitze	Sitze insges.	Sitze insges.
CDU/CSU	121	121	242	245
davon CDU	(87)	(106)	(193)	(196)
CSU	(34)	(15)	(49)	(49)
SPD	127	97	224	202
FDP	-	30	30	49
insgesamt	248	248	496	496

Gegenüber 1965 konnte die SPD-Fraktion 22 Sitze mehr für sich gewinnen, die CDU/CSU verlor 3 und die FDP 19 Sitze. Den Bundestag komplettieren schließlich die 22 Berliner Abgeordneten, von denen 13 der SPD, 8 der CDU und 1 der FDP angehören.

2.2. Bundesländer

In den Bundesländern bewegten sich die Wahlbeteiligungsziffern zwischen 89,1 % im Saarland und 85,1 % in Baden-Württemberg. In 5 Bundesländern war gegenüber 1965 ein gesteigertes Wahlinteresse zu verzeichnen, am stärksten in Hamburg mit einer Zunahme um 1,2 %-Punkte. In den verbliebenen 5 Bundesländern ging die Wahlbeteiligung zurück, am meisten in Niedersachsen um 1,8 Punkte.

Die unterschiedlichen Anteile der Parteien, ausgedrückt durch die Zweitstimmenanteile, und die Veränderungen gegenüber der letzten Wahl sind aus der folgenden Übersicht zu ersehen (die Quote der jeweils stärksten Partei ist unterstrichen):

Land	Wahlbeteiligung in %		Zweitstimmenanteile in %									
			CDU/CSU		SPD		FDP		NPD		Sonstige	
	1969	1965	1969	1965	1969	1965	1969	1965	1969	1965	1969	1965
Schleswig-Holstein	86,0	85,9	46,2	48,2	43,5	38,8	5,2	9,4	4,3	2,4	0,7	1,2
Hamburg	87,6	86,4	34,0	37,6	54,6	48,3	6,3	9,4	3,5	1,8	1,6	2,9
Niedersachsen	85,5	87,3	45,2	45,8	43,8	39,8	5,6	10,9	4,6	2,5	0,9	1,0
Bremen	86,3	86,1	32,3	34,0	52,0	48,5	9,3	11,7	4,4	2,7	2,0	3,1
Nordrh.-Westfalen	87,3	87,6	43,6	47,1	46,8	42,6	5,4	7,6	3,1	1,1	1,1	1,6
Hessen	88,2	87,4	38,4	37,8	48,2	45,7	6,7	12,0	5,1	2,5	1,5	2,0
Rheinland-Pfalz	87,0	88,0	47,8	49,3	40,1	36,7	6,3	10,2	5,2	2,5	0,6	1,3
Baden-Württembg.	85,1	84,8	50,7	49,9	36,5	33,0	7,5	13,1	4,5	2,2	0,8	1,9
Bayern	85,2	85,9	54,4	55,6	34,6	33,1	4,1	7,3	5,3	2,7	1,7	1,3
Saarland	89,1	89,2	46,1	46,8	39,9	39,8	6,7	8,6	5,7	1,8	1,6	3,0
Bundesgebiet ohne Berlin	86,7	86,8	46,1	47,6	42,7	39,3	5,8	9,5	4,3	2,0	1,2	1,6

Die CDU bzw. CSU errang in 6 Ländern die Mehrheit, darunter in Bayern und Baden-Württemberg die absolute Mehrheit. Baden-Württemberg und Hessen waren die einzigen Länder mit Stimmzunahmen für die CDU, in allen übrigen Ländern gingen ihre Anteile zurück. Am empfindlichsten waren die Verluste im bevölkerungsreichen Nordrhein-Westfalen, wo auch die erste Rangstelle an die SPD verlorenging. Am besten schnitt die CSU in Bayern ab mit 54,4 %, am schlechtesten die CDU in Bremen mit 32,3 % und in Hamburg mit 34,0 %. Läßt man die Stadtstaaten außer Betracht, so liegt Hessen mit 38,4 % an letzter Stelle.

Die SPD nahm in 4 Ländern den ersten Platz ein und konnte damit gegenüber 1965 einen Führungsrang hinzugewinnen. In den anderen 6 Bundesländern lag die SPD an zweiter Stelle. Zweimal, nämlich in Hamburg und in Bremen erhielt sie die absolute Mehrheit. In allen Bundesländern konnte die SPD höhere Stimmenanteile als bei der letzten Wahl erzielen, am größten war der relative Zuwachs in Hamburg mit einer Steigerung von 48,3 % auf 54,6 % und am geringsten im Saarland mit einem Verhältnis von 39,8 zu 39,9 %. Von Hamburg und Bremen abgesehen, fand die SPD den meisten Anklang bei den Wählern in Hessen (48,2 %) und den geringsten in Bayern (34,6 %).

Die FDP mußte in allen Bundesländern beträchtliche Verluste hinnehmen, doch blieb sie in 9 Ländern auf dem 3. Platz. In Bayern mußte sie diesen allerdings an die NPD abtreten. Die größten Einbußen erlitt die FDP in Baden-Württemberg (von 13,1 % auf 7,5 %), in Hessen (von 12,0 % auf 6,7 %) und in Niedersachsen (von 10,9 % auf 5,6 %). Am besten behauptete sie sich mit 9,3 % in Bremen und am schwächsten war sie in Bayern mit 4,1 % der gültigen Zweitstimmen.

Die NPD erreichte im Durchschnitt mehr als die doppelte Stimmenzahl gegenüber der letzten Wahl, doch reichte ihr dies nicht für den Einzug in den Bundestag. Mit 5,7 % erzielte sie im Saarland ihr bestes und mit 3,1 % in Nordrhein-Westfalen ihr schlechtestes Ergebnis.

Die sonstigen Parteien zusammengenommen erhielten noch weniger Stimmen als 1965. Sie bekamen maximal (in Bremen) 2,0 % und minimal (in Rheinland-Pfalz) 0,6 %.

Die Mandatsverteilung nach Bundesländern im Vergleich zur Sitzverteilung nach der letzten Wahl zeigt folgendes Bild:

Land	Zahl der Sitze im Bundestag für							
	CDU/CSU		SPD		FDP		insgesamt	
	1969	1965	1969	1965	1969	1965	1969	1965
Schleswig-Holstein	10	11	10	8	1	2	21	21
Hamburg	6	7	10	9	1	1	17	17
Niedersachsen	30	29	29	26	4	7	63	62
Bremen	2	2	3	3	-	-	5	5
Nordrhein-Westfalen	69	74	73	66	9	13	151	153
Hessen	19	18	24	21	3	6	46	45
Rheinland-Pfalz	16	16	13	12	2	3	31	31
Baden-Württemberg	37	35	27	23	6	10	70	68
Bayern	49	49	31	30	4	7	84	86
Saarland	4	4	4	4	-	-	8	8
zusammen	242	245	224	202	30	49	496	496
dazu aus Berlin	8	6	13	15	1	1	22	22
insgesamt	250	251	237	217	31	50	518	518

2.3. Bayern [1)]

2.3.1. Landesergebnisse

In Bayern war die Zahl der Wahlberechtigten seit 1965 von 6 752 276 auf 6 851 646 geringfügig gestiegen. Von ihrem Wahlrecht machten 5 837 724 Gebrauch, was eine Wahlbeteiligung von 85,2 % ergab, die damit etwas niedriger als 1965 lag, wo sie 85,9 % betragen hatte. Der Anteil der ungültigen Zweitstimmen ging von 2,8 % auf 1,8 % zurück. Die gültigen Zweitstimmen verteilen sich wie folgt:

	1969		1965	
	Zahl	%	Zahl	%
CSU	3 115 652	54,4	3 136 506	55,6
SPD	1 983 020	34,6	1 869 467	33,1
FDP	232 880	4,1	413 744	7,3
NPD	303 828	5,3	149 975	2,7
Sonstige	95 108	1,6	71 799	1,3

Die CSU blieb damit erwartungsgemäß Bayerns stärkste Partei und konnte auch die absolute Mehrheit behaupten. Sie mußte sich aber mit einem um 1,2 %-Punkte geringerem Stimmenanteil zufrieden ge-

1) Neben den bereits zitierten Veröffentlichungen des Statistischen Bundesamtes wurden außerdem die Stat. Berichte B III 1 Heft 3 und 4 des Bayer. Stat. Landesamtes für diesen Abschnitt verwendet.

ben. Die SPD konnte ihre Position in Bayern weiter ausbauen und gewann einen um 1,5 % höheren Stimmenanteil. Die FDP war der große Verlierer der Bundestagswahl. Sie büßte nahezu die Hälfte ihrer bayerischen Wähler ein und demgemäß ging ihr Stimmenanteil von 7,3 % auf 4,1 % zurück. Die NPD konnte zwar im Vergleich zur Bundestagswahl von 1965 eine Zunahme ihres Wähleranteiles von 2,7 % auf 5,3 % verbuchen. Ihr Stimmenanteil zeigt aber im Vergleich zur Landtagswahl von 1966, wo sie 7,4 % der Stimmen erhalten hatte, wieder rückläufige Tendenz. Die übrigen Splitterparteien vereinten mit 1,6 % etwas mehr Stimmen als 1965 auf sich, hauptsächlich als Folge des Wiederauftretens der Bayernpartei.

Für die Wahlkreisbewerber der CSU gaben 54,5 % der Wähler ihre Erststimme ab. Dies führte zu einem um 0,1 % größeren Anteil als bei den Zweitstimmen, ergab aber gegenüber 1965 einen Rückgang von 2,3 Punkten. Die SPD-Direktkandidaten erzielten mit 35,9 % ein um 1,3 % besseres Ergebnis als auf der Landesliste; gegenüber der letzten Wahl konnten sie ihren Anteil um 2,0 %-Punkte steigern. Da von vorneherein feststand, daß die Bewerber der kleineren Parteien kein Direktmandat gewinnen konnten, verzichteten viele Wähler darauf, deren Kandidaten ihre Stimme zu geben. Die Erststimmensätze für FDP und NPD lagen daher unter den Zweitstimmenanteilen und zwar betrug der Unterschied für die FDP 0,7 und für die NPD 0,4 %-Punkte.

Die Bundestagsmandate für Bayern gliederten sich wie folgt auf:

	1969			1965		
	Wahlkreis	Landesliste	zusammen	Wahlkreis	Landesliste	zusammen
CSU	34	15	49	36	13	49
SPD	10	21	31	8	22	30
FDP	-	4	4	-	7	7
insgesamt	44	40	84	44	42	86

Bei gleichgebliebener Wahlkreiszahl entsandte die SPD zwei direkt gewählte Abgeordnete mehr nach Bonn, verlor aber ein Landeslistenmandat. Die Wahlkreissitze konnte sie der CSU in den Wahlkreisen München-Mitte (204) und Erlangen (228) abnehmen. Die CSU konnte dies durch den Gewinn von zwei Plätzen auf der Landesliste ausgleichen, die FDP büßte drei Sitze ein. Insgesamt ist Bayern künftig in Bonn durch zwei Abgeordnete weniger als bisher vertreten.

2.3.2. Regierungsbezirke

Als wahlfreudigster unter den Regierungsbezirken erwies sich Unterfranken mit einer Wahlbeteiligung von 88,2 %. Niederbayern brachte mit 83,5 % die geringste Teilnahmequote zustande, während unser Regierungsbezirk Mittelfranken mit 85,6 % einen Mittelplatz einnehmen konnte. Das Wichtigste über die Ergebnisse in der Gliederung nach Regierungsbezirken ist in der folgenden Übersicht zusammengestellt.

Reg.Bez.	Wahlbeteiligung in %		Zweitstimmenanteile in %									
			CSU		SPD		FDP		NPD		Sonstige	
	1969	1965	1969	1965	1969	1965	1969	1965	1969	1965	1969	1965
Oberbayern	83,6	83,2	49,4	51,6	38,2	35,9	4,9	8,3	4,9	2,7	2,6	1,5
Niederbayern	83,5	85,8	67,0	68,4	24,5	25,8	1,8	3,5	4,7	1,7	2,0	0,6
Oberpfalz	87,9	89,7	62,0	63,4	29,2	29,2	2,7	4,8	5,0	1,8	1,1	0,8
Oberfranken	87,0	88,0	50,5	50,1	39,0	39,0	3,5	7,0	6,0	3,1	1,0	0,8
Mittelfranken	85,6	85,7	46,7	48,3	39,2	35,3	5,6	9,7	7,3	4,6	1,2	2,1
Unterfranken	88,2	88,1	59,2	59,7	31,6	29,7	3,7	7,8	4,6	1,8	0,9	1,0
Schwaben	85,7	86,3	58,8	58,6	31,4	30,7	3,8	7,2	4,7	2,2	1,3	1,3
Bayern	85,4	85,9	54,4	55,6	34,6	33,1	4,1	7,3	5,3	2,7	1,6	1,3

Wie schon bei der letzten Wahl hatte die CSU ihre Domäne in Niederbayern. Dort konnte sie mit 67,0 % die meisten Stimmen sammeln. Auch in der Oberpfalz lag sie mit 62,0 % sehr gut im Rennen. In Mittelfranken war sie mit 46,7 % am schwächsten vertreten. Obwohl die Stimmenanteile der CSU in fünf Regierungsbezirken rückläufig waren und nur in Oberfranken und Schwaben geringfügig zunahmen, blieb sie in allen Bezirken stärkste Partei.

Die SPD vermochte ihre Position in 4 Bezirken zu verbessern, am stärksten in Mittelfranken um 3,9 %-Punkte. In der Oberpfalz und in Oberfranken blieb ihr Anteil genau gleich, während sie in Niederbayern einen leichten Rückgang hinnehmen mußte.

Die FDP verlor in allen Bezirken an Boden. Ihren angestammten dritten Rang mußte sie, mit Ausnahme Oberbayerns, stets der NPD überlassen. Am stärksten blieb sie in Mittelfranken mit 5,6 %, der geringste Stimmenanteil fiel ihr in Niederbayern mit 1,8 % zu. Die NPD gewann in allen Regierungsbezirken neue Wähler und erreichte damit als Maximum in Mittelfranken 7,3 % und als Minimum in Unterfranken immer noch 4,6 %. Von den Splitterparteien gelang es nur der Bayernpartei und ihr wiederum nur in Ober- und Niederbayern, die 1 %-Grenze zu überschreiten.

2.3.3. Ergebnis in den bayerischen Großstädten

In den fünf bayerischen Großstädten brachte die 6. Bundestagswahl folgende Resultate (in Klammern sind die Ergebnisse für 1965 beigefügt):

	Wahlbeteiligung in %	Zweitstimmenanteile in %				
		CSU	SPD	FDP	NPD	Sonstige
München	80,4 (79,4)	37,2 (39,8)	48,6 (44,7)	6,7 (10,1)	5,0 (2,9)	2,5 (2,5)
Nürnberg	83,9 (84,3)	36,9 (37,4)	48,6 (43,7)	5,6 (9,6)	7,0 (6,0)	1,9 (3,3)
Augsburg	83,9 (84,5)	46,1 (44,0)	43,5 (45,0)	3,7 (7,0)	5,0 (2,0)	1,7 (2,0)
Regensburg	84,0 (85,6)	56,9 (55,4)	33,2 (34,7)	2,9 (6,0)	5,7 (2,5)	1,3 (1,4)
Würzburg	87,0 (86,2)	50,7 (50,0)	37,7 (34,1)	5,4 (10,8)	5,0 (2,4)	1,2 (2,7)

Die Wahlbeteiligung war, wie schon 1965, umgekehrt proportional zur Größe der Städte. In München war sie mit 80,4 % am niedrigsten und in Würzburg mit 87,0 % am höchsten. Mit jeweils 48,6 % der Wählerstimmen wurde die SPD in München und Nürnberg wieder stärkste Partei. In beiden Städten konnte sie auch ein besseres Resultat als 1965 erzielen. In Augsburg, Regensburg und Würzburg war die CSU Spitzenreiter, ebenfalls mit besseren Resultaten als 1965. Die SPD konnte nur in Würzburg ihren Anteil erhöhen, in Augsburg und Regensburg erlitt sie leichte Einbußen. Die FDP verlor in allen Großstädten Stimmen, sie blieb am stärksten in München mit 6,7 % und in Nürnberg mit 5,6 %. Die NPD konnte in allen Städten Zunahmen verbuchen, in Nürnberg erreichte sie mit 7,0 % ihr bestes Ergebnis.

3. Ergebnis in Nürnberg

3.1. Vergleich mit früheren Wahlen

Vor der eingehenden Untersuchung des Wahlresultats in Nürnberg sollen kurz die Ergebnisse der letzten Bundestags- und Landtagswahlen einander gegenüber gestellt werden. Auf die Einbeziehung der Stadtratswahlen in diesen Vergleich wurde verzichtet, da die dabei vorkommenden örtlichen Wahlvorschläge mit z. T. beträchtlichen Stimmenanteilen und die von Bundes- und Landespolitik häufig abweichenden lokalen Interessen dies nicht sehr sinnvoll erscheinen lassen. Ausführliche Darstellungen aller früheren Wahlergebnisse finden sich in den einschlägigen Sonderheften der Reihe "Statistische Nachrichten der Stadt Nürnberg", zusammenfassende Übersichten u. a. im "Statistischen

NÜRNBERGER BUNDESTAGSWAHL-ERGEBNISSE 1949-1969

Prozentuale Wahlbeteiligung

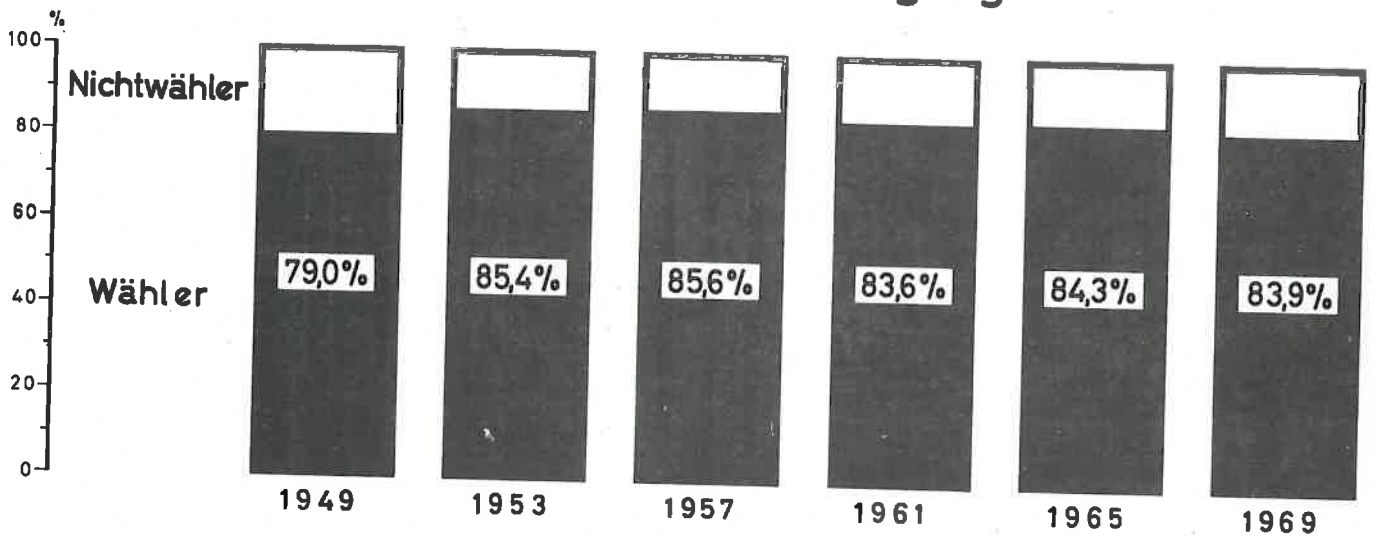

Prozentuale Stimmenverteilung

(ab 1953 Zweitstimmenergebnisse)



Entwicklung des Stimmenanteils der Parteien

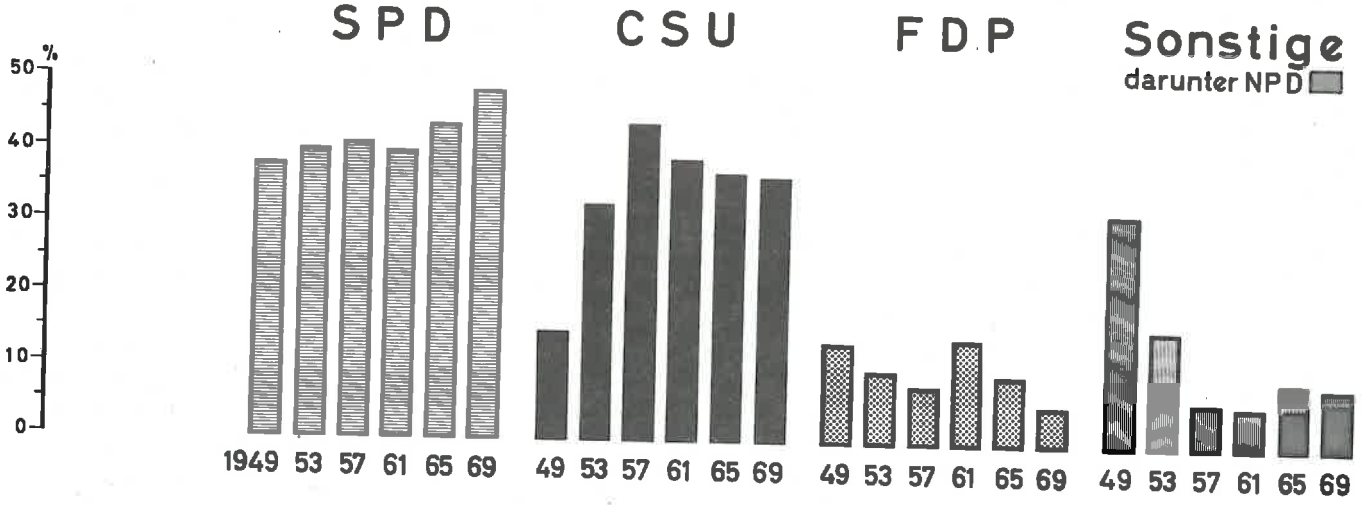

Amt für Stadtforschung und Statistik - Nürnberg

Handbuch der Stadt Nürnberg 1965" sowie in "Nürnberg in Zahlen 1964, 1965, 1966" und der in Kürze erscheinenden Ausgabe für 1966 bis 1968.

Wahl zum	Wahlbeteiligung in %	Stimmenverteilung in %				
		CSU	SPD	FDP	NPD	Sonstige
Landtag 1958	73,9	31,6	49,9	11,4	-	7,1
Bundestag 1961	83,6	39,2	40,0	14,8	-	6,0
Landtag 1962	72,9	32,7	48,8	11,4	-	7,1
Bundestag 1965	84,3	37,4	43,7	9,6	6,0	3,3
Landtag 1966	78,6	31,0	46,9	9,1	13,0	-
Bundestag 1969	83,9	36,9	48,7	5,6	7,0	1,9

In den Wahlbeteiligungsziffern findet die unterschiedliche Abstufung des Wählerinteresses an Bundes- und Landespolitik ihren Niederschlag. Bei den Bundestagswahlen lag die Wahlbeteiligung stets bei etwa 84 %. Bei den Landtagswahlen dagegen waren Schwankungen zwischen 72,9 % und 78,6 % zu verzeichnen.

Die SPD war bei allen betrachteten Wahlen stärkste Partei in Nürnberg. Auffallend ist, daß bei dieser Bundestagswahl von ihr erstmals eine höhere Quote als bei der voraufgegangenen Landtagswahl erzielt werden konnte. Der Gewinn betrug 1,8 %-Punkte; gegenüber der letzten Bundestagswahl 5,0 %-Punkte. Die CSU, bei allen Wahlen an zweiter Stelle liegend, hatte dagegen bei allen Bundestagswahlen einen höheren Stimmenanteil als bei Landtagswahlen. Im Vergleich zur Landtagswahl von 1966 nahm ihr Stimmenanteil von 31,0 % auf 36,9 % um 5,9 Punkte zu. Bei der Bundestagswahl 1965 lag sie allerdings mit 37,4 % noch besser im Rennen. Die FDP hat seit 1961 fast zwei Drittel ihrer Wähler verloren. Die NPD konnte an ihren Erfolg bei der Landtagswahl nicht mehr anknüpfen; ihr Stimmenanteil ging von 13,0 % auf 7,0 % um nahezu die Hälfte zurück. Mit den Splitterparteien verhielt es sich ähnlich: Von ursprünglich mehr als 7 % verblieb ihnen nur noch ein Anteil von 1,9 %.

3.2. Organisation

Infolge der neueingeführten innergebietlichen Gliederung [1] des Stadtgebietes wurde auch eine Neuabgrenzung der Wahlbezirke er-

1) Vgl. hierzu "Innergebietliche Gliederung 1968", Heft 4 der Beiträge zur Sozial- und Wirtschaftskunde Nürnbergs, herausgegeben vom Amt für Stadtforschung und Statistik, März 1969

forderlich. Gegenüber der letzten Bundestagswahl ergab sich eine Vermehrung von 399 auf 461 Wahlbezirke und von 20 auf 30 Briefwahlbezirke. Wegen der unterschiedlichen Besiedlungsdichte konnten die Bezirke nicht gleich groß gehalten werden, da sich sonst für einen Teil der Wähler ein unzumutbar weiter Weg zu den Abstimmungslokalen ergeben hätte. Von den 461 Wahlbezirken entfielen 236 auf den Wahlkreis Nürnberg-Nord und 225 auf den Wahlkreis Nürnberg-Süd, von den 30 Briefwahlbezirken gehörten zu jedem Wahlkreis 15.

Im Durchschnitt trafen auf einen Wahlbezirk 728 Stimmberechtigte. Gegenüber 1965 mit 850 Personen je Bezirk, bedeutete dies eine wesentliche Erleichterung für die Wahlvorstände. Größte Schwierigkeiten bereitete erneut die Unterbringung der Wahllokale in Neubaugebieten, da dort häufig noch keine zweckentsprechenden Räumlichkeiten, wie in Schulen u. ä., vorhanden waren. Der Hauptteil der Abstimmungsräume war wieder in Schulen untergebracht; gegenüber der Bundestagswahl von 1965 ist ihre Anzahl von 303 auf 370 gestiegen.

Wahlbezirke			Abstimmungsräume		
mit ... Stimmberechtigten	1969	1965	untergebracht in	1969	1965
unter 600	30	61	Schulhäusern	370	303
600 bis 800	345	102	Gaststätten	55	62
800 und mehr	86	236	sonstigen Gebäuden	36	34
insgesamt	461	399	insgesamt	461	399

Über die Lage und flächenmäßige Ausdehnung der Wahlbezirke gibt die beigefügte Stadtkarte mit den Wahlbezirksgrenzen Auskunft. Die Lage nach Straßen, Plätzen etc. kann auch der Tabelle "Ergebnis in den Wahlbezirken" entnommen werden.

Für die Besetzung der Wahlvorstände wurden zu dieser Wahl rund 4 500 Personen benötigt (1965 rund 4 200 Personen). Den weitaus größten Teil davon stellten wiederum die städtischen Bediensteten.

3.3 Gesamtstadt- und Wahlkreisergebnisse

3.3.1 Wahlberechtigte und Wahlbeteiligung

Die Zahl der Wahlberechtigten betrug in Nürnberg 335 534, davon entfielen 171 037 (51,0 %) auf den Wahlkreis 230 Nürnberg-Nord und 164 497 (49,0 %) auf den Wahlkreis 231 Nürnberg-Süd. Gegenüber der letzten Bundestagswahl von 1965 mit 339 606 Wahlberechtigten ergab sich für Nürnberg eine Abnahme um 1,2 %, obwohl die Gesamtbevölkerung während der gleichen Zeit um 0,6 % zugenommen hatte. Der Grund hierfür ist, daß die deutsche Bevölkerung um 1,8 % abnahm, während die Zahl der ausländischen Einwohner um fast 53 % stieg. Von den 335 534 Wahlberechtigten waren 145 702 (43,4 %) Männer und 189 832 (56,6 %) Frauen, es trafen also auf 100 männliche Wahlberechtigte 130 weibliche.

Es wurden insgesamt 23 670 Wahlscheine ausgestellt, davon 10 846 (45,8 %) für Männer und 12 824 (54,2 %) für Frauen. Gegenüber der letzten Bundestagswahl, wo 27 599 Wahlscheine ausgegeben wurden, ist also ein Rückgang eingetreten. Hauptgrund hierfür dürfte der spätere Wahltermin gewesen sein; viele Urlauber waren bereits wieder zurückgekehrt. Der Anteil derjenigen die einen Wahlschein erhielten, an der Zahl der Wahlberechtigten, lag mit 7,1 % etwas niedriger als 1965 mit 8,1 %. In den beiden Wahlkreisen war der Anteil der Antragsteller für Wahlscheine mit 7,7 % für Nürnberg-Nord und 6,4 % für Nürnberg-Süd recht unterschiedlich.

Die im Zusammenhang mit der Ausgabe der Wahlscheine und Briefwahlunterlagen anfallenden Arbeiten belasteten das Wahlamt außergewöhnlich, da bei dieser Wahl auch noch die entsprechenden Unterlagen für die Oberbürgermeisterwahl zusätzlich zu erstellen waren.

Von ihrem Stimmrecht machten 281 610 Wähler Gebrauch, davon 142 616 im Wahlkreis Nürnberg-Nord und 138 994 im Wahlkreis Nürnberg-Süd. Dies ergibt eine Wahlbeteiligung von 83,9 % gegenüber 84,3 % bei der Wahl von 1965. Im Wahlkreis Nord zeigten die Wähler mit 83,4 % einen etwas geringeren Eifer als im Süden mit 84,5 %.

Von den 281 610 Wählern waren 124 647 (44,3%) Männer und 156 963 (55,7 %) Frauen; auf 100 männliche Wähler trafen 126 weibliche. Die Wahlbeteiligung betrug bei den Männern 85,5 % und bei den Frauen 82,7 %. Für den Wahlkreis Nord lauten die entsprechenden Zahlen 85,1 % für die Männer und 82,1 % für die Frauen. Im Wahlkreis Nürnberg-Süd beteiligten sich 86,0 % der Männer und 83,3 % der Frauen an der Wahl.

	Wahlberechtigte			Wähler			Wahlbeteiligung in %		
	insgesamt	darunter Frauen		insgesamt	darunter Frauen		insgesamt	der Männer	der Frauen
		Zahl	%		Zahl	%			
Wahlkreis 230	171 037	98 198	57,4	142 616	80 646	56,5	83,4	85,1	82,1
Wahlkreis 231	164 497	91 634	55,7	138 994	76 317	54,9	84,5	86,0	83,3
Nürnberg insgesamt	335 534	189 832	56,6	281 610	156 963	55,7	83,9	85,5	82,7

Auch für die Bundestagswahl 1969 war wieder eine repräsentative Wahlstatistik über die Wahlbeteiligung sowie über die Stimmenabgabe gegliedert nach Alter und Geschlecht der Wähler, angeordnet. Hiervon wurden im Stadtgebiet Nürnberg 11 Wahlbezirke mit 8 301 Wahlberechtigten erfaßt. Von diesen beteiligten sich 7 001 Personen an der Wahl, was einer Wahlbeteiligung von 84,3 % entsprach. Dieser Auswahlanteil ist freilich nur gering, doch haben die Ergebnisse früherer Wahlen gezeigt, daß er durchaus als repräsentativ angesehen werden kann und brauchbare Ergebnisse liefert.

Prozentuale Wahlbeteiligung nach Alter und Geschlecht

Altersgruppe (Jahre)	Männer		Frauen		Insgesamt	
	Wähler	Nichtwähler	Wähler	Nichtwähler	Wähler	Nichtwähler
21 bis unter 25	67,8	32,2	74,7	25,3	71,4	28,6
25 " " 30	78,2	21,8	80,5	19,5	79,4	20,6
30 " " 35	84,0	16,0	84,3	15,7	84,1	15,9
35 " " 40	87,6	12,4	81,8	18,2	84,6	15,4
40 " " 45	88,3	11,7	86,6	13,4	87,4	12,6
45 " " 50	89,4	10,6	87,6	12,4	88,4	11,6
50 " " 60	87,4	12,6	86,2	13,8	86,7	13,3
60 " " 70	89,5	10,5	85,6	14,4	87,1	12,9
70 und mehr	84,5	15,5	81,4	18,6	82,4	17,6
insgesamt	84,9	15,1	83,9	16,1	84,3	15,7

Die Gruppe der Jungwähler zeigte - wie auch schon 1965 - das geringste Interesse an der Wahl. Es gingen 28,6 % der erstmals Wahlberechtigten nicht zur Wahlurne, wobei von den jungen Männern rund jeder dritte und von den Frauen jede vierte der Wahl fernblieb. Mit zunehmendem Alter stieg auch der Wahleifer. Am besten schnitten die 45- bis 50-jährigen ab, bei ihnen betrug die Ausfallquote nur 11,6 %. Die meiste Anteilnahme überhaupt zeigten die Männer im Alter von 60 bis 70 Jahren, von ihnen gingen rund 90 % zur Wahl. Bei den Frauen wurde ein solches Resultat nicht ganz erreicht, doch erzielten die 45- bis 50-jährigen immerhin 87,6 % Wahlbeteiligung. Als ganz besonders bedauerlich bleibt wiederum zu vermerken, daß der Anteil der Nichtwähler in der Gruppe der Jungwähler nahezu doppelt so hoch war wie bei den Senioren von über 70 Jahren.

3.3.2 Gültige und ungültige Stimmen

Auf den Stimmzetteln waren wiederum zwei Stimmen zu vergeben. Im linken Teil standen die Direktkandidaten zur Auswahl (Erststimme) und im rechten Teil die Landesliste der Parteien (Zweitstimme).

Es ergaben sich die folgenden Werte:

Gegenstand der Nachweisung	Wahlkreis 230 (Nord)	Wahlkreis 231 (Süd)	Nürnberg insgesamt
Gültige Erststimmen	134 830	131 688	266 518
Ungültige Erststimmen	7 786	7 306	15 092
in % der Erststimmen insges.	5,5	5,3	5,4
Gültige Zweitstimmen	139 685	136 360	276 045
Ungültige Zweitstimmen	2 931	2 634	5 565
in % der Zweitstimmen insges.	2,1	1,9	2,0

Nachdem 1965 die Quote der ungültigen Erst- und Zweitstimmen jeweils 1,7 % betragen hatte, war jetzt und dies besonders bei den Erststimmen, wieder ein beträchtlich höherer Ausfall zu beobachten. Im Wahlkreis Nord lagen bei beiden Stimmenarten die Anteile der ungültigen Stimmen um jeweils 0,2 %-Punkte über dem des Südens. Die Gründe für die unterschiedlichen Anteile an ungültigen Stimmen sind sicherlich sehr vielschichtig, doch mag die Tatsache,

daß bei den Zweitstimmen mehr Auswahlmöglichkeiten bestehen hierzu beigetragen haben. Viele Wähler von Parteien, die keine Direktkandidaten aufgestellt hatten, verzichteten wohl darauf, ihre Erststimme zu vergeben.

3.3.3 Die Stimmenverteilung

Als Direktkandidaten stellten sich in Nürnberg in den beiden Wahlkreisen die folgenden Bewerber, die in der Reihenfolge wie auf den Stimmzetteln genannt werden:

Im Wahlkreis 230 (Nürnberg-Nord):		Im Wahlkreis 231 (Nürnberg-Süd):	
Dr. Oscar Schneider	CSU	Roland Cantzler	CSU
Hans Batz	SPD	Käte Strobel	SPD
Dr. Walter Riedl	FDP	Hermann Wiesel	FDP
Herbert Stiefvater	ADF	Arthur Fritz	ADF
Dr. Siegfried Pöhlmann	NPD	Rudolf Böhland	NPD
Klaus Neubert	UD 69 *)	Dieter Burgmann	UD 69 *)

Wie auch 1965 kandidierten somit 6 Bewerber in jedem Wahlkreis. Die gültigen Erststimmen verteilten sich wie folgt (%-Angaben in Klammern geben die Anteile von 1965 wieder):

Partei	Wahlkreis 230 (Nord)			Wahlkreis 231 (Süd)			Nürnberg insgesamt		
	Zahl	%		Zahl	%		Zahl	%	
CSU	53 054	39,3	(40,4)	44 763	34,0	(36,8)	97 817	36,7	(38,7)
SPD	63 443	47,1	(42,4)	71 802	54,5	(47,0)	135 245	50,7	(44,6)
FDP	7 676	5,7	(8,6)	4 913	3,7	(7,9)	12 589	4,7	(8,2)
ADF	1 980	1,5	(-)	1 829	1,4	(-)	3 809	1,4	(-)
NPD	8 434	6,3	(5,5)	8 101	6,2	(5,4)	16 535	6,2	(5,4)
UD 69 *)	243	0,2	(-)	280	0,2	(-)	523	0,2	(-)
insgesamt	134 830	100	-	131 688	100	-	266 518	100	-

Direkt in den Bundestag war gewählt, wer in seinem Wahlkreis die höchste Erststimmenzahl erhalten hatte. Dies waren im Wahlkreis 230 Herr Hans Batz und im Wahlkreis 231 Frau Käte Strobel, beide von der SPD. Ihnen waren 47,1 % bzw. ~~50,7~~ % der gültigen Erststimmen zugeflossen. 54,5

*) Wählergruppe Unabhängige Demokraten 69

Im Vergleich zur vorausgegangenen Bundestagswahl konnten für die Gesamtstadt die Kandidaten der SPD fur ihre Partei einen um 6,1 %-Punkte höheren Stimmenanteil erringen und mit 50,7 % mehr als die Hälfte der gültigen Stimmen für sich verbuchen. Ganz besonderen Anteil hatte hierbei Frau Käte Strobel; ihr gelang es, sich von 47,0 % im Jahre 1965 auf 54,4 % zu verbessern (Zunahme 7,4 %-Punkte), während ihr Kollege Hans Batz im Norden 47,1 % und damit um 4,7 Punkte mehr erzielen konnte als sein Vorgänger Georg Kurlbaum. Der Abstand zur zweitstärksten Partei hat sich weiter vergrößert: von 5,9 Punkten 1965 auf 14,0 Punkte 1969. Im Wahlkreis 231 (Süd) hat er sich mehr als verdoppelt (von 10,2 auf 20,5 %-Punkte) und im ehedem umstrittenen Norden hat er sich sogar nahezu vervierfacht und liegt nunmehr 7,8 Punkte über dem Anteil der CSU.

Die CSU-Bewerber hatten ihre Domäne im Norden der Stadt, doch auch hier verfehlte Dr. Schneider die 40 %-Grenze und erhielt mit 39,3 % einen geringeren Erststimmenanteil als sein Vorgänger Dr. Rost, der 1965 noch auf 40,4 % gekommen war. Im Süden war der Ausgang erwartungsgemäß für die CSU noch weniger attraktiv: mit 34,0 % entschied sich hier nur wenig mehr als ein Drittel der Wähler für Roland Cantzler, während 1965 Georg Stiller immerhin noch 36,8 % der Erststimmen erhalten hatte. In der Gesamtstadt ging der Anteil der CSU von 38,7 % auf 36,7 % zurück.

Größter Verlierer der Wahl war indes die FDP, deren Erststimmenanteil von 8,2 % auf 4,7 % zurückging. Die NPD konnte sich von 5,4 % auf 6,2 % verbessern.

Obwohl von Anfang an zu erwarten war, daß die Entscheidung über die Direktmandate nur zwischen SPD und CSU fallen konnte, gaben doch nahezu 33 500 Wähler ihre Erststimmen den Bewerbern der übrigen Parteien. Diese Stimmen gingen praktisch ins Leere. Daß sich nur ein verschwindend geringer Teil der Wähler dieser Tatsache bewußt war und die Erststimme an einen der aussichtsreicheren Kandidaten vergab, mit der Zweitstimme dagegen eine kleinere Partei wählte, geht aus der Gegenüberstellung der gültigen

Erst- und Zweitstimmen hervor. Dabei zeigt sich, daß nur die SPD-Bewerber hiervon profitieren konnten, während rund 90 % der fehlenden Erststimmen gar nicht vergeben wurden und somit als ungültig zählten.

	CSU	SPD	FDP	NPD	Sonstige	Insgesamt
Gültige Erststimmen	97 817	135 245	12 589	16 535	4 332	266 518
Gültige Zweitstimmen	101 942	134 304	15 517	19 401	4 881	276 045
mehr Erst- als Zweitstimmen	-	941	-	-	-	-
mehr Zweit- als Erststimmen	4 125	-	2 928	2 866	549	9 527

Anders als bei der letzten Wahl gab es mehr Landeslisten von Parteien als Wahlkreisvorschläge. Umgekehrt trat die Wählergruppe der "Unabhängigen Demokraten 69" nur mit Direktkandidaten auf den Plan.

Die gültigen Zweitstimmen verteilten sich wie folgt (%-Angaben in Klammern geben die Anteile von 1965 wieder):

Partei	Wahlkreis 230 (Nord)			Wahlkreis 231 (Süd)			Nürnberg insgesamt		
	Zahl	%		Zahl	%		Zahl	%	
CSU	53 471	38,3	(38,4)	48 471	35,5	(36,3)	101 942	36,9	(37,4)
SPD	64 812	46,4	(41,7)	69 492	51,0	(46,0)	134 304	48,7	(43,7)
FDP	8 975	6,4	(10,6)	6 542	4,8	(8,4)	15 517	5,6	(9,6)
ADF	1 852	1,3	-	1 681	1,2	-	3 533	1,3	-
BP	252	0,2	-	219	0,2	-	471	0,2	-
EP	247	0,2	-	196	0,1	-	443	0,2	-
FSU	130	0,1	-	117	0,1	-	247	0,1	-
GPD	96	0,1	-	91	0,1	-	187	0,1	-
NPD	9 850	7,1	(6,0)	9 551	7,0	(6,0)	19 401	7,0	(6,0)
Sonstige	-	-	(3,3)	-	-	(3,3)	-	-	(3,3)
insgesamt	139 685	100	(100)	136 360	100	(100)	276 045	100	(100)

In beiden Wahlkreisen war die SPD - wie schon nach Erststimmen - stärkste Partei. Im Süden konnte sie sogar die absolute Mehrheit erringen und mit 51,0 % ein um 5 %-Punkte besseres Ergebnis erzielen als 1965. Der Abstand zur zweitstärksten Partei, der CSU, ist noch größer geworden. Er wuchs von 9,7 Punkten im Jahre 1965 auf 15,5 Punkte an. Auch im nördlichen Wahlkreis konnte die SPD ihre erste Position ausbauen und ihren Stimmenanteil von 41,7 % auf 46,4 % um 4,7 Punkte verbessern. Der Abstand zur CSU wurde ebenfalls größer, er stieg von 3,3 Punkten auf 8,1 Punkte.

Die CSU konnte sich zweitstimmenmäßig knapp behaupten: sie büßte im Norden 0,1 Punkte und im Süden 0,8 Punkte ein. Die FDP verlor in beiden Wahlkreisen ihren dritten Rang an die NPD, im Norden ging ihr Zweitstimmenanteil von 10,6 % auf 6,4 % zurück und im Süden von 8,4 % auf 4,8 %. Die NPD gewann in beiden Wahlkreisen gegenüber 1965 rund 1 %-Punkt hinzu, im Wahlkreis 230 war sie mit 7,1 % ein wenig stärker als im Süden mit 7,0 %. Das Gleiche gilt für die ADF, die im Norden 1,3 % und im Süden 1,2 % erreichte. Die übrigen Parteien waren in beiden Wahlbezirken praktisch gleich schwach vertreten und kamen über Anteile von 0,2 % nicht hinaus.

Im Gesamtstadtergebnis erhielt die SPD 48,7 % der gültigen Zweitstimmen gegenüber 43,7 % im Jahr 1965. Der Anteil der CSU sank von 37,4 % auf 36,9 % und die FDP mußte sich mit 5,6 % gegenüber 9,6 % begnügen. Der NPD-Stimmenanteil wuchs von 6,0 % auf 7,0 %; alle anderen Parteien waren bei der Bundestagswahl 1965 nicht vertreten.

Die Anzahl der gültigen Zweitstimmen insgesamt sank von 281 367 bei der Wahl von 1965 auf 276 045 um 1,9 %. Für die SPD entschieden sich indes mit 134 304 Wählern gegenüber 123 033 um 11 271 oder 9,2 % mehr als bei der letzten Wahl. Für die CSU stimmten 1965 noch 105 230 Personen, dieses Mal 101 942 oder 3,1 % weniger. Die FDP erhielt bei der vergangenen Wahl 15 517 Stimmen, das waren 11 439 (= 42,4 %!) weniger als 1965. Die NPD erzielte mit 19 401 Stimmen gegen 16 838 eine Resultatsverbesserung um 15,2 %. Diese Veränderungsraten entsprachen im wesentlichen auch denen im Bundesgebiet, wenn man davon absieht, daß dort die NPD einen höheren Zuwachs und die FDP eine geringere Abnahme zu verzeichnen hatten.

Der Hang zum Zweiparteiensystem ist, nach der rückläufigen Tendenz bei den Wahlen 1961 und 1965, wieder stärker ausgeprägt. Er brachte, wie die folgende Zusammenstellung erkennen läßt, das bisher beste Ergebnis für die beiden großen Parteien. Bei den Wahlen zum Bundestag erzielten in Nürnberg SPD und CSU zusammen folgende Stimmenanteile:

1949	1953	1957	1961	1965	1969
53,4 %	73,1 %	85,5 %	79,2 %	81,1 %	85,6 %

Für die drei im Bundestag vertretenen Parteien, SPD, CSU und FDP, lauten die entsprechenden Werte:

1949	1953	1957	1961	1965	1969
67,4 %	83,5 %	93,5 %	94,0 %	90,7 %	91,2 %

Als letztes Gesamtstadtresultat sei noch das Ergebnis aus den 11 Repräsentativwahlbezirken einer Betrachtung unterzogen. In diesen Bezirken wurden 6 212 gültige Zweitstimmen abgegeben, das waren rund 2,3 % aller gültigen Zweitstimmen. Von je 100 dieser Stimmen stammten 44 von Männern und 56 von Frauen.

Für die Parteien gab es verschieden hohe Stimmenanteile von Männern und von Frauen:

	CSU	SPD	FDP	NPD	Sonstige	Insgesamt
Männer	32,5	47,7	6,7	10,8	2,4	100
Frauen	43,1	43,4	5,9	5,9	1,7	100
zusammen *)	38,4	45,3	6,2	8,0	2,0	100

Nur die CSU erhielt relativ mehr Stimmen von Frauen als von Männern. Bei allen anderen Parteien überwog das männliche Element, ganz besonders stark bei den NPD-Wählern.

---

*) Zum Vergleich sei hier das Totalergebnis, das selbstverständlich vom Ergebnis in den Auswahlbezirken etwas abweicht, angegeben:

CSU: 36,9 %, SPD: 48,6 %, FDP: 5,6 %, NPD: 7,0 %, Sonstige: 1,9 %.

Neben der Geschlechtergliederung beeinflußte besonders das unterschiedliche Alter der Wähler deren Entscheidungen. In die nachfolgende Übersicht wurden daher auch die bei der Wahl von 1965 ermittelten Resultate aus den Repräsentativbezirken aufgenommen um festzustellen, ob sich in den einzelnen Altersgruppen gravierende Veränderungen der Wählermeinung ergeben haben.

Partei	von je 100 Zweitstimmen der Wähler im Alter von.. bis unter .. Jahren								von 100 Zweitstimmen aller Altersgruppen	
	21 – 30		30 – 45		45 – 60		60 und mehr			
	1969	1965	1969	1965	1969	1965	1969	1965	1969	1965
Männer										
CSU	26,1	35,8	29,8	27,9	31,8	28,4	40,4	33,8	32,5	31,0
SPD	54,0	46,2	52,6	48,4	43,1	47,8	42,1	48,3	47,7	47,8
FDP	9,1	9,9	5,6	10,5	8,1	8,9	5,2	8,9	6,7	9,5
NPD	9,1	5,5	10,3	9,4	13,7	10,2	9,7	4,5	10,8	7,6
Sonstige	1,7	2,8	1,8	3,8	3,3	4,7	2,7	4,5	2,4	4,0
Frauen										
CSU	36,8	38,7	40,2	34,7	42,6	36,1	48,6	42,7	43,1	38,2
SPD	50,8	40,7	46,1	44,7	42,8	44,4	38,6	41,4	43,4	43,0
FDP	6,9	12,8	6,2	12,1	6,2	10,3	5,0	9,3	5,9	10,7
NPD	4,7	5,1	6,4	5,2	6,1	5,4	5,9	3,3	5,9	4,6
Sonstige	0,8	2,8	1,1	3,3	2,4	3,8	1,9	3,4	1,7	3,4
Männer und Frauen zusammen										
CSU	31,6	37,2	35,1	31,6	38,0	32,9	45,4	39,2	38,4	35,1
SPD	52,4	43,5	49,3	46,4	42,9	45,9	39,9	44,1	45,3	45,1
FDP	8,0	11,3	5,9	11,4	7,0	9,7	5,1	9,1	6,2	10,2
NPD	6,8	5,3	8,3	7,1	9,3	7,4	7,4	3,7	8,0	3,5
Sonstige	1,3	2,8	1,4	3,5	2,8	4,2	2,2	3,9	2,0	3,7

Bei der CSU war der Anteil der über 60jährigen auf der Männerseite am höchsten mit 40,4 %, er sank mit abnehmendem Alter bis auf 26,1 %. 1965 dagegen hatte die CSU bei den 21- bis 30jährigen Männern ihre höchste Quote mit 35,8 %. Bei den Frauen gab es die gleiche Rangfolge, doch lagen hier alle Anteile über denen der entsprechenden Altersgruppen der männlichen Wähler. Größere Anteile als 1965 gab es bei den oberen Altersgruppen,

bei den jüngeren Wählerinnen war eine leichte Abnahme zu verzeichnen. Für Männer und Frauen zusammen waren demzufolge ebenfalls die mit dem Alter steigenden Anteile zu beobachten. Das meiste Interesse fand die CSU bei den Frauen von über 60 Jahren mit 48,6 %, das wenigste bei den Männern zwischen 21 und 30 Jahren mit 26,1 %.

Das genau entgegengesetzte Bild zeigt ein Blick auf die Quoten der SPD-Wählerschaft: Hier war sowohl bei den Männern als auch bei den Frauen mit zunehmendem Alter eine immer geringer werdende Quote zu verzeichnen. Sie lag bei den Männern zwischen 54,0 % und 42,1 % und bei den Frauen zwischen 50,8 % und 38,6 %. Gegenüber 1965 hatte die SPD in den beiden Gruppen der jüngeren Wähler nicht unbeträchtliche Gewinne aufzuweisen. In allen Altersgruppen wählten verhältnismäßig mehr Männer als Frauen die SPD.

Die Struktur der FDP-Wählerschaft zeigt kein so einheitliches Bild. Auf der Männerseite gab es mit 9,1 % bei der Gruppe der jüngsten Wähler und mit 8,1 % bei der Gruppe der 45- bis 60-jährigen die besten Resultate. Auffallend ist hier der starke Rückgang bei den 30- bis 45jährigen. Bei den Frauen lagen in drei Altersgruppen die Anteile niedriger als bei den Männern. Bei der Wahl von 1965 hatten noch alle Frauengruppen höhere Anteile als die der Männer erreicht. Im Gesamtresultat mußte sich die FDP bei allen Gruppen mit geringeren Ergebnissen zufrieden geben, sie fiel am meisten ab bei den 30- bis 45jährigen.

Die NPD wurde in allen Gruppen von Männern viel mehr gewählt als von Frauen. Wie schon 1965 erzielte sie bei den 45- bis 60jährigen ihr bestes Ergebnis. (1969: 13,7 %, 1965: 10,2 %). Weiblicherseits gab es das schlechteste Resultat mit 4,7 % bei den jüngsten Wählerinnen; dies war auch die einzige Gruppe die einen niedrigeren Anteil als 1965 erreichte.

Bei den unter der Bezeichnung "Sonstige" zusammengefaßten übrigen Parteien waren keine herausragenden Besonderheiten zu verzeichnen. Zu vermerken ist hier nur, daß sie bei den mittleren und älteren Jahrgängen mehr Anklang fanden als bei den jüngeren Wählern.

Die Wählerschaft der wichtigsten Parteien setzte sich nach Altersgruppen wie folgt zusammen (Männer und Frauen):

Altersgruppen von ... bis unter ... Jahren	von je 100 Wählern hatten das nebenstehende Alter bei									
	CSU		SPD		FDP		NPD		allen Parteien zus.	
	1969	1965	1969	1965	1969	1965	1969	1965	1969	1965
21 - 30	12,7	15,6	17,8	14,2	19,6	16,2	13,0	13,1	15,4	14,7
30 - 45	25,9	22,6	30,9	25,7	26,8	28,0	29,2	29,9	28,4	25,0
45 - 60	26,1	28,7	25,0	31,0	29,4	29,1	30,4	38,2	26,3	30,5
60 und mehr	35,4	33,2	26,4	29,0	24,2	26,6	27,4	18,8	29,9	29,7

Dieser Querschnitt durch die Altersstruktur der Anhänger der einzelnen Parteien zeigt durch den Vergleich mit den letzten Spalten, ob die einzelnen Altersgruppen über- oder unterdurchschnittlich für bestimmte Parteien votierten.

3.3.4 Ergebnis der Briefwahl

Für die mittels Briefwahl eingereichten Stimmzettel waren für jeden der beiden Stimmkreise 15 Briefwahlbezirke gebildet worden. Von der Möglichkeit der brieflichen Abstimmung machten 22 266 Personen Gebrauch. 90 Wahlbriefe konnten wegen verspäteten Eingehens nicht mehr berücksichtigt werden und 877 mußten wegen Formfehlern zurückgewiesen werden, so daß schließlich 21 299 Briefwähler an der Abstimmung beteiligt waren. Mit 273 (= 1,3 %) bei den Erststimmen und 113 (= 0,5 %) bei den Zweitstimmen lag die Quote der ungültigen Stimmen wesentlich niedriger als bei den übrigen Wählern. Der Anteil der gültigen Briefwählerstimmen lag infolge des späten Wahltermins mit 7,9 % bei den Erststimmen und 7,7 % bei den Zweitstimmen niedriger als 1965, wo er bei beiden Stimmarten 9,1 % der Gesamtwählerschaft ausmachte.

Von je 100 gültigen Erststimmen entfielen auf die Parteien folgende Anteile:

	CSU	SPD	FDP	ADF	NPD	Unabh. Demokraten 69
aus der Briefwahl	41,8	43,7	7,0	1,6	5,8	0,2
insgesamt	36,7	50,7	4,7	1,4	6,2	0,2

Bei den gültigen Zweitstimmen ergab sich folgende Stimmenverteilung:

	CSU	SPD	FDP	ADF	BP	EP	FSU	GPD	NPD
aus der Briefwahl	41,2	42,6	8,2	1,5	0,2	0,2	0,1	0,1	6,0
insgesamt	36,9	48,7	5,6	1,3	0,2	0,2	0,1	0,1	7,0

Wie bei allen bisherigen Wahlen lagen die Anteile für die bürgerlichen Parteien CSU und FDP aus der Briefwahl höher als bei der Urnenwahl. Erstmalig stimmten indes für die SPD mehr Briefwähler als für die CSU. Bei der Wahl von 1965 betrug der Briefwähleranteil für die CSU 43,0 % und für die SPD 35,8 %. Bei der letzten Wahl erhielt die CSU nur noch 41,2 % der Briefwählerstimmen, die SPD dagegen 42,6 %.

Der unterschiedlichen Wählerstruktur entsprechend ergaben sich auch bei der Briefwahl für die beiden Wahlkreise teilweise beträchtlich voneinander abweichende Ergebnisse.

Es erhielten bei den Erststimmen (Angaben in %):

	CSU	SPD	FDP	ADF	NPD	Unabh. Demokraten 69
im Wahlkreis 230 (Nord)	45,1	30,6	8,6	1,8	5,8	0,2
im Wahlkreis 231 (Süd)	37,6	50,0	5,1	1,3	5,8	0,2

Bei den Zweitstimmen entschieden sich die Briefwähler wie folgt:

	CSU	SPD	FDP	ADF	BP	EP	FSU	GPD	NPD
Wahlkreis 230	43,2	39,2	9,3	1,6	0,2	0,2	0,1	0,1	6,1
Wahlkreis 231	38,7	46,8	6,7	1,4	0,1	0,1	0,1	0,1	5,9

3.4 Ergebnis in den Stadtteilen

Am 18. Dezember 1968 genehmigte der Stadtrat eine Neueinteilung des Stadtgebietes, da die bisherige Einteilung den Erfordernissen - insbesondere für den Bereich der Datenverarbeitung - nicht mehr genügte. Die alten Gebietsgliederungen mit Einteilung in 26 Stadtbezirke, 97 Stadtteile und 353 Stadtdistrikte werden seither nicht mehr verwendet.

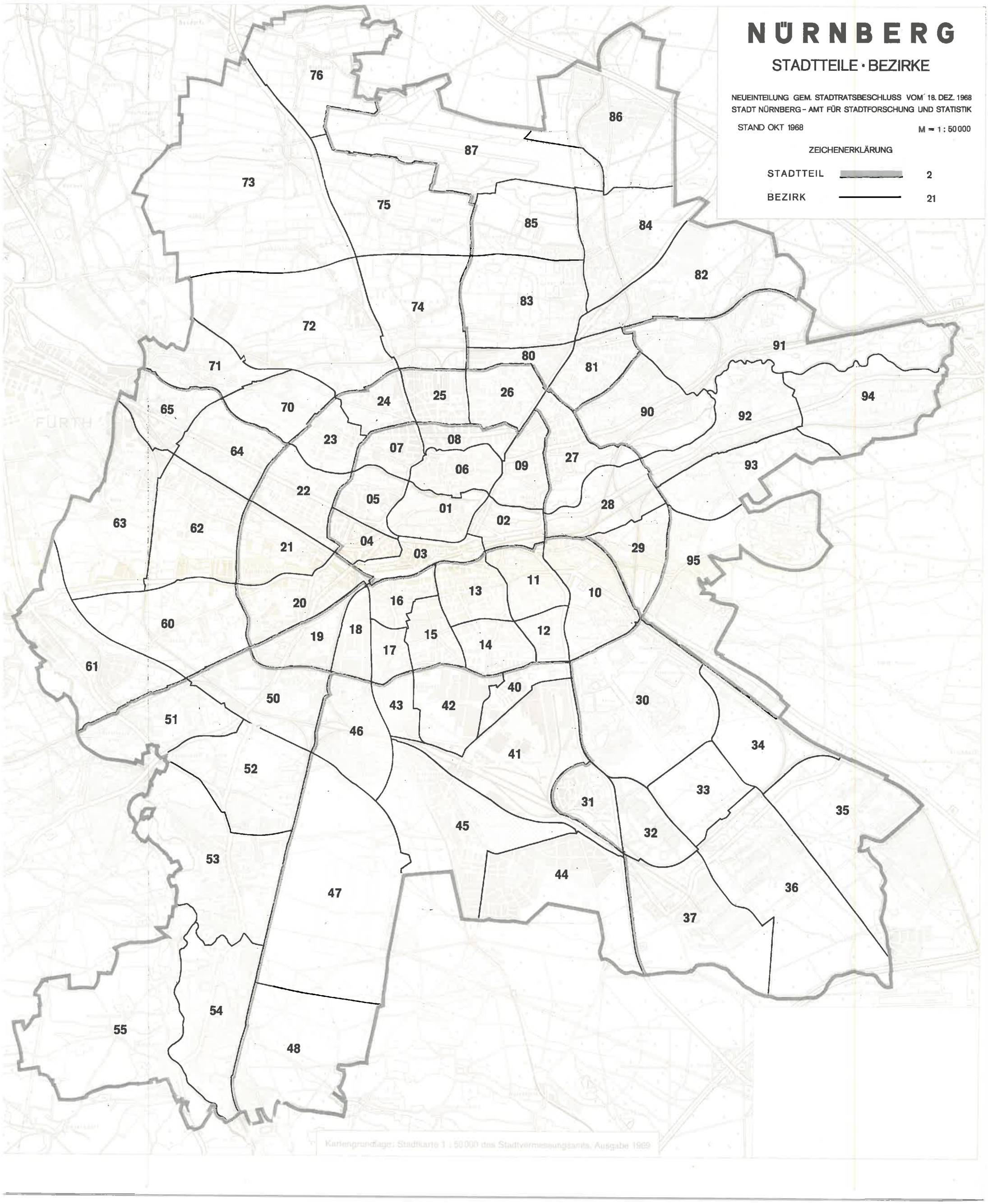
NÜRNBERG
STADTTEILE · BEZIRKE
NEUEINTEILUNG GEM. STADTRATSBESCHLUSS VOM 18. DEZ. 1968
STADT NÜRNBERG - AMT FÜR STADTFORSCHUNG UND STATISTIK
STAND OKT 1968
M = 1 : 50000
ZEICHENERKLÄRUNG
STADTTEIL 2
BEZIRK 21
76
86
87
73
75
85
84
82
74
83
72
91
80
71
81
65
70
24
25
26
90
92
94
23
07
08
64
06
09
27
93
22
05
01
28
63
62
02
21
04
03
29
95
11
13
10
20
16
60
19
18
15
12
14
17
61
40
50
43
42
30
51
46
41
34
52
33
31
35
45
32
53
44
36
47
37
54
55
48
Kartengrundlage: Stadtkarte 1 : 50 000 des Stadtvermessungsamts, Ausgabe 1969

Ergebnisse der Bundestagswahl 1969 in den Nürnberger Stadtteilen

Zweitstimmenergebnisse

1mm² Kreisfläche=100 Wahlberechtigte

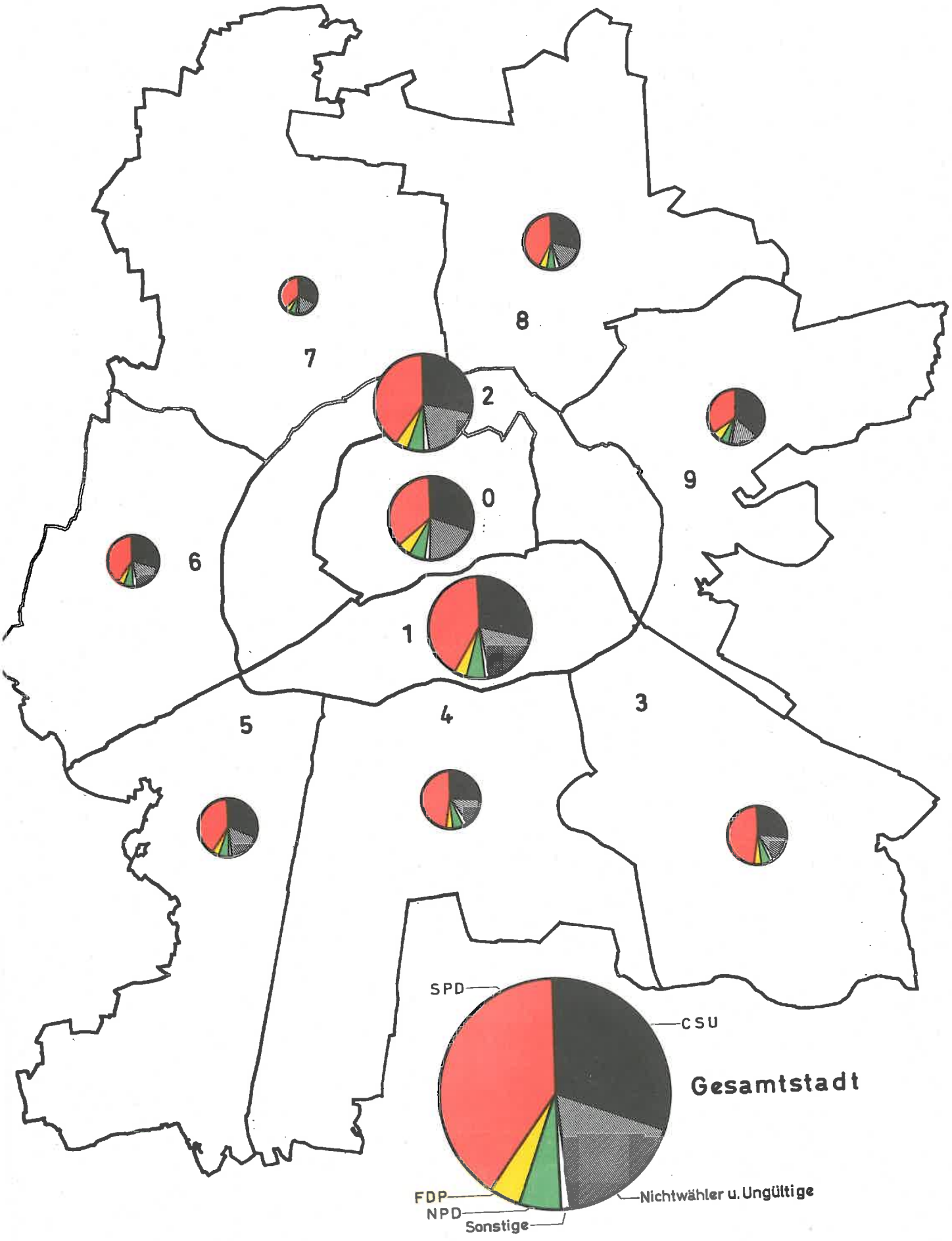

Stadt Nürnberg, Amt für Stadtforschung und Statist

Die neue Gebietseinteilung beruht auf einem hierarchischem Gliederungsprinzip. Es wurden zunächst 10 Stadtteile gebildet, diese jeweils in bis zu 10 Bezirke, ein Bezirk in höchstens 10 Distrikte und jeder Distrikt in maximal 100 Blöcke unterteilt. Ein Block enthält als kleinste Einheit bis zu 10 Blockseiten. Aus der beiliegenden Karte kann die Gliederung in Stadtteile und Bezirke ersehen werden. Wegen weiterer Einzelheiten darf auf die einschlägigen Veröffentlichungen des Amtes verwiesen werden. [1)]

Wie schon aus der Karte ersichtlich ist, handelt es sich bei den hauptsächlich nach stadtplanerischen Gesichtspunkten ausgerichteten Stadtteilen um recht komplexe Gebilde. Mit nahezu 74 000 Stimmberechtigten lag der Stadtteil 1 (südl. Teil des weiteren Innenstadtgürtels) vor den Stadtteilen 2 (westl., nördl. und östl. Teil des weiteren Innenstadtgürtels) mit fast 68 000 und 0 (Altstadt und engerer Innenstadtgürtel) mit rund 50 000 Stimmberechtigten gewichtsmäßig an der Spitze. Dem Stadtteil 7 (nordwestl. Außenstadt) mit nur knapp mehr als 7 500 Stimmberechtigten kam das geringste Gewicht zu. Auf dem Schaubild über die Ergebnisse in den Stadtteilen sowie in Tabelle 1 auf Seite 48 sind alle Ergebnisse in den Stadtteilen dargestellt.

Die Wahlbeteiligung war im Stadtteil 3 (südöstl. Außenstadt) mit 86,4 % am besten. Es folgten mit je 86,1 % die Stadtteile 4 (südl. Außenstadt) und 9 (östl. Außenstadt). Ebenfalls noch über dem Gesamtstadtergebnis von 83,9 % lagen die Stadtteile 5 (südwestl. Außenstadt) und 8 (nordöstl. Außenstadt) mit jeweils 84,3 %. Alle anderen Stadtteile lagen unter dem Stadtdurchschnitt; mit nur 80,8 % war im Stadtteil 0 (Altstadt und engere Innenstadt) das ungünstigste Resultat zu verzeichnen.

Auch die Anteile an ungültigen Stimmen waren sehr unterschiedlich. Bei den Erststimmen streuten sie zwischen 4,2 % im Stadtteil 3 (südöstl. Außenstadt) und 7,0 % im Stadtteil 7 (nordwestl. Außenstadt) bei einem Gesamtdurchschnitt von 5,4 %. Bei den Zweitstimmen, von denen im gesamten Stadtgebiet 2,0 % ungültig waren, lagen die Extreme bei 1,7 % in den Stadtteilen 3 (südöstl. Außenstadt) und 9 (östl. Außenstadt) und bei 3,3 % im Stadtteil 7

1) "Innergebietliche Gliederung 1968", Heft 4 der Beiträge zur Sozial- und Wirtschaftskunde Nürnberg, Nürnberg März 1968 sowie "Innergebietliche Gliederung 1968 – Neueinteilung des Stadtgebietes" in den Stat. Nachrichten der Stadt Nürnberg, Jg. 1969 Heft 1 Seiten 37 ff.

(nordwestl. Außenstadt).

Nach den Erststimmen-Ergebnissen erzielte die SPD in 9 Stadtteilen den ersten Rang, einmal lag die CSU auf Platz 1 (im Stadtteil 9 - östl. Außenstadt mit 44,9 % gegen 41,0 % der SPD). Der Vorsprung der SPD gegenüber der CSU betrug in der Innenstadt 5,8 %-Punkte und war am größten in der südl. Außenstadt mit 29,1 %-Punkten. Auf dem dritten Platz lag achtmal die NPD und zweimal (in der nördl. und nordöstl. Außenstadt) die FDP, die sonst stets den vierten Rang einnahm. In der weiteren Plazierung lag stets die ADF vor den "Unabhängigen Demokraten 69".

Erststimmenanteile der Parteien in % in den Stadtteilen:

Stadtteil		CSU	SPD	FDP	NPD	Sonstige
Nr.	Bezeichnung					
0	Altstadt u. engere Innenstadt	39,8	45,6	5,8	7,3	1,5
1	Weit. Innenstadtgürtel-Süd	34,5	53,7	3,8	6,5	1,5
2	Weit. Innenstadtgürtel-West, Nord, Ost	36,3	50,8	4,6	6,4	1,8
3	Südöstl. Außenstadt	30,6	59,5	2,8	5,7	1,3
4	Südl. Außenstadt	30,1	59,2	3,4	5,0	2,3
5	Südwestl. Außenstadt	36,4	52,2	3,9	6,1	1,4
6	Westl. Außenstadt	36,0	51,9	4,0	6,6	1,6
7	Nordwestl. Außenstadt	39,5	48,4	4,6	6,2	1,2
8	Nordöstl. Außenstadt	36,7	50,8	5,3	5,3	1,9
9	Östl. Außenstadt	44,9	41,0	7,2	5,6	1,4
Gesamtstadt		36,7	50,7	4,7	6,2	1,6

Die SPD-Kandidaten erzielten in 7 Stadtteilen die absolute Mehrheit und in 2 weiteren die einfache Mehrheit. Am besten konnten sie in den Stadtteilen 3 und 4 (südöstl. und südliche Außenstadt) mit 59,5 % bzw. 59,2 % abschneiden. Die niedrigste Quote wurde im Stadtteil 9 (östl. Außenstadt) mit 41,0 % erreicht.

Die CSU war im Stadtteil 9 (östl. Außenstadt) mit 44,9 % und der einfachen Mehrheit am erfolgreichsten, in allen anderen Stadtteilen mußte sie sich mit Anteilen unter 40 % zufriedengeben. In den Dömanen der SPD (südl. und südöstl. Außenstadt) erzielte sie nur rund 30 % der Erststimmen.

Die FDP hatte in der östl. Außenstadt mit 7,2 % das beste und in der südöstl. Außenstadt mit 2,8 % das schlechteste Ergebnis aufzuweisen.

Der NPD brachte die Wahl in der Altstadt und engeren Innenstadt mit 7,3 % relativ die meisten und in der südl. Außenstadt mit 5 % die wenigsten Erststimmen ein.

Den sonstigen Parteien kommt praktisch keine Bedeutung mehr zu, erzielten sie doch nur noch in einem einzigen Stadtteil mehr als 2 % der gültigen Stimmen.

In 9 von 10 Stadtteilen waren die Stimmenanteile aus Erststimmen für die Kandidaten der SPD höher als die Quoten aus den Landeslisten, im 10. Stadtteil praktisch gleich groß. Die Zugkraft der CSU-Bewerber erbrachte nur in 4 Stadtteilen einen Überschuß an Erststimmen, bei den anderen Parteien lagen stets die Zweitstimmenanteile höher als die der Direktkandidaten.

Bei den Zweitstimmenergebnissen kam es zur gleichen Rangfolge der Parteien wie bei den Erststimmen. Die SPD erreichte neunmal den ersten und einmal den zweiten Platz. Die CSU lag einmal an erster und neunmal an zweiter Stelle, sie verlor den 1965 noch knapp behaupteten Spitzenplatz im Stadtteil 0 (Altstadt und engere Innenstadt) an die SPD. Dort hatte sie mit 0,1 %-Punkten knapp in Führung gelegen und mußte nun die SPD mit einem Vorsprung von fast 6 Punkten davonziehen lassen. In dem von der CSU noch behaupteten Stadtteil 9 (östl. Außenstadt) schmolz ihr Vorsprung von 3,8 auf 1,7 %-Punkte um mehr als die Hälfte zusammen. In allen anderen Stadtteilen konnte die SPD ihre führende Position ausbauen und die Abstände zur CSU vergrößern. In 2 Stadtteilen (3 und 4) betrug die Differenz bei dieser Wahl mehr als 23 Punkte, in 4 weiteren zwischen 12 und 15 Punkten und in den übrigen zwischen 5 bis zu 10 Punkten. Der Abstand SPD - CSU vergrößerte sich gegenüber 1965 im Stadtdurchschnitt um 5,5 %-Punkte, wobei die SPD im Stadtteil 3 (südöstl. Außenstadt) mit 9,9 Punkten am meisten Boden gewinnen konnte, während in dem ihr tradtionell schon seit jeher zugeneigten Stadtteil 4 (südl. Außenstadt) nur noch ein Zugewinn von 0,5 Punkten möglich war. Gegen-

über 1965 konnte die SPD in allen Stadtteilen ihre Resultate verbessern; die Gewinnraten bewegten sich zwischen 2,4 %-Punkten im Stadtteil 2 (westl., nördl. und östl. Teil des weiteren Innenstadtgürtels) und 7,2 %-Punkten im Stadtteil 3 (südöstl. Außenstadt).

Für die CSU gab es Gewinne nur in den Stadtteilen 6, 7, 8 und 9 (Außenstadt) zwischen 0,4 und 2,8 %-Punkten. In den übrigen 6 Stadtteilen gingen die Stimmenanteile zurück und zwar am wenigsten im Stadtteil 2 (südl. Teil des weiteren Innenstadtgürtels) um 0,1 und am stärksten im Stadtteil 3 (südöstl. Außenstadt) um 2,7 Punkte.

Die FDP war ohne Zweifel der große Verlierer dieser Wahl. Sah sie das Ergebnis von 1965 noch in 9 Stadtteilen auf dem dritten Platz, so konnte sie diesen 1969 nur noch in der nordöstl. Außenstadt (mit nur 5 Stimmen mehr als die NPD!) und in der östl. Außenstadt behaupten. Hier erreichte sie auch ihren Höchstanteil an Zweitstimmen mit 8,4 %, während die Stadtteile 3 und 4 (südöstl. und südl. Außenstadt) mit nur 4,3 % den negativen Gegenpol bildeten. In allen 10 Stadtteilen gingen die Stimmenanteile der FDP zurück; am meisten im Stadtteil 9 (östl. Außenstadt) um 6,2 %-Punkte und am wenigsten in den Stadtteilen 3 und 4 (südöstl. und südl. Außenstadt) um 2,4 %-Punkte.

Die NPD erzielte 8 dritte Plätze, 1965 hatte sie diese Rangstelle nur in einem Stadtteil eingenommen. Das beste Ergebnis hatte sie im Stadtteil 0 (Altstadt und engere Innenstadt) mit 8,2 % der Zweitstimmen, am schwächsten war sie im Stadtteil 4 (südl. Außenstadt) mit 5,8 % vertreten. In 9 Stadtteilen hatte die NPD leichte Gewinne gegenüber 1965 zu verzeichnen, die sich zwischen 2,7 %-Punkten im Stadtteil 7 (nordwestl. Außenstadt) und 0,1 %-Punkten im Stadtteil 9 (östl. Außenstadt) bewegten. Im Stadtteil 3 (südöstl. Außenstadt) büßte sie dagegen 0,7 %-Punkte ein.

Von den sonstigen Parteien ist eigentlich nur noch die ADF erwähnenswert. Sie lag mit Stimmenanteilen zwischen 0,8 % und 2,0 % in allen Stadtteilen auf dem 5. Platz. BP, EP, FSU und GPD kamen in keinem der Stadtteile über Anteile von 0,2 % hinaus.

Zweitstimmenanteile der Parteien in den Stadtteilen 1969 und 1965 (in %):

Stadtteil		CSU		SPD		FDP		NPD		Sonstige	
Nr.	Bezeichnung	1969	1965	1969	1965	1969	1965	1969	1965	1969	1965
0	Altstadt u. engere Innenstadt	38,8	39,2	44,7	39,1	6,6	11,4	8,2	7,1	1,8	3,2
1	Weit. Innenstadtgürtel-Süd	36,0	36,1	50,4	45,7	4,7	8,5	7,4	6,5	1,5	3,2
2	Weit. Innenstadtgürtel-West Nord, Ost	36,0	36,9	49,5	45,5	5,2	8,5	7,4	5,6	2,0	3,6
3	Südöstl. Außenstadt	32,1	34,8	55,6	48,4	4,3	6,7	6,6	7,3	1,4	2,8
4	Südl. Außenstadt	31,5	32,0	55,9	51,9	4,3	6,7	5,8	5,5	2,5	4,0
5	Südwestl. Außenstadt	38,4	39,7	48,3	43,0	5,0	9,2	6,7	5,1	1,6	3,1
6	Westl. Außenstadt	37,0	36,1	49,2	46,6	4,8	8,8	7,3	4,9	1,8	3,7
7	Nordwestl. Außenstadt	40,5	40,1	45,4	43,0	5,6	9,4	7,3	4,6	1,4	2,9
8	Nordöstl. Außenstadt	35,4	34,3	50,3	46,9	6,1	9,7	6,1	5,4	2,0	3,7
9	Östl. Außenstadt	42,8	40,0	41,1	36,2	8,4	14,6	6,3	6,2	1,5	3,0
Gesamtstadt		36,9	37,4	48,7	43,7	5,6	9,6	7,0	6,0	1,9	3,3

3.5 Ergebnis in den Bezirken

Nach den 10 Stadtteilen, die im vorigen Abschnitt besprochen wurden, folgt als wesentliche Verfeinerung in der Neueinteilung des Stadtgebietes die Gliederung in 79 Bezirke. Auch hierzu wird auf die beigegebene Karte der Stadtteile und Bezirke hingewiesen. Alle bezirksweise ermittelten Ergebnisse sind in Tabelle 2 im Anhang zusammengefaßt. Für einige Bezirke werden keine Ergebnisse ausgewiesen, da sie entweder gänzlich unbewohnt sind (Nr. 33, 34 und 87) oder nur wenige Einwohner haben, die dann den Stimmbezirken benachbarter Bezirke zugewiesen wurden und dort mit enthalten sind (Nr. 41 und 42 erscheinen mit unter Nr. 40). Schließlich mußten noch einige Bezirke zusammengefaßt werden, da es sich aus den verschiedensten Gründen nicht ermöglichen ließ, die Grenzen von Stimmbezirken und Bezirken zur Deckung zu bringen (Nr. 03 und 04 erscheinen in den Tabellen als 03, Nr. 60 und 61 als Nr. 60, Nr. 70 und 71 als Nr. 70 und endlich die Nr. 80, 83 und 85 gemeinsam unter der Nr. 80). Es werden daher im folgenden Abschnitt stets nur die Ergebnisse aus 69 Bezirken mitgeteilt.

Da die Bezirke keine Namen haben, müssen sie auf der o.a. Karte gesucht werden. Es sei darauf hingewiesen, daß die erste Stelle der Bezirksnummer zugleich die jeweilige Nummer des Stadtteiles angibt, zu welchem der Bezirk gehört. Im Text wird als Orientierungshilfe für die angesprochenen Bezirke noch eine repräsentative Ortsbezeichnung neben der Nr. angegeben.

Die Bezirke sind als Zusammenfassungen strukturgleicher bzw. -ähnlicher Distrikte von ganz verschiedener Größe, sowohl hinsichtlich der flächenmäßigen Ausdehnung als auch der Bevölkerungszahl. Nach der Zahl der Wahlberechtigten geordnet gliederten sie sich in folgende Größenklassen:

von ... bis ... Wahlberechtigte	Nr. der in diese Größenklasse fallenden Bezirke	Zahl der Bezirke	mit Wahlberechtigten	
			Zahl	%
bis 999	18, 47, 75, 76	4	1 856	0,6
1 000 - 1 999	02, 30, 35, 43, 48, 55, 65, 73, 82, 93	10	13 777	4,1
2 000 - 2 999	19, 28, 51, 63, 70, 72, 74, 86, 91, 92	10	25 296	7,5
3 000 - 3 999	12, 24, 29, 46, 52, 62, 94	7	24 546	7,3
4 000 - 4 999	01, 05, 17, 21, 31, 32, 36, 40, 54	9	39 149	11,7
5 000 - 5 999	44, 50, 60, 80, 84, 90	6	31 692	9,4
6 000 - 6 999	07, 08, 22, 53, 64	5	33 243	9,9
7 000 - 7 999	03, 10, 15, 26, 37, 45, 81, 95	8	60 102	17,9
8 000 - 8 999	09, 25	2	17 300	5,2
9 000 - 9 999	06, 14, 23	3	28 851	8,6
10 000 und mehr	11, 13, 16, 20, 27	5	59 579	17,8
Gesamtstadt		69	335 534 +)	100

+) einschließlich 143 Fälle die regional nicht aufgeteilt werden konnten (A 3)

Die Aufstellung macht ersichtlich, welch unterschiedliche Bedeutung den einzelnen Bezirken im Rahmen des Gesamtstadtergebnisses zukommt. Als extreme Beispiele seien die größten und die kleinsten Bezirke gegenübergestellt:

Nr. 13 (Galgenhof, Lichtenhof-West)	15 141 Wahlber.	Nr. 47 (Maiach)	186 Wahlber.
Nr. 11 (St. Peter, Lichtenhof-Ost)	12 629 "	Nr. 18 (Sandreuth)	406 "
Nr. 16 (Steinbühl)	11 143 "	Nr. 76 (Kraftshof)	506 "

Bei der Besprechung der Bezirksergebnisse wird daher von absoluten Zahlenangaben abgesehen. Interessante Vergleichsmöglichkeiten bieten aber - da sie von der Größe der Bezirke unabhängig sind - die jeweiligen Prozentziffern. Für die Interessenten an absoluten Zahlen sei nochmals auf die Tabelle 2 im Anhang verwiesen.

Die <u>Wahlbeteiligung</u> bewegte sich zwischen 69,4 % im Bezirk 82 (Herrnhütte, Schafhof) und 91,3 % im Bezirk 31 (Bauernfeindstraße, Planetenring). Die Verteilung der Bezirke, innerhalb der Größenklassen in aufsteigender Folge nach der Höhe der Wahlbeteiligung geordnet, geht aus der nachstehenden Übersicht hervor.

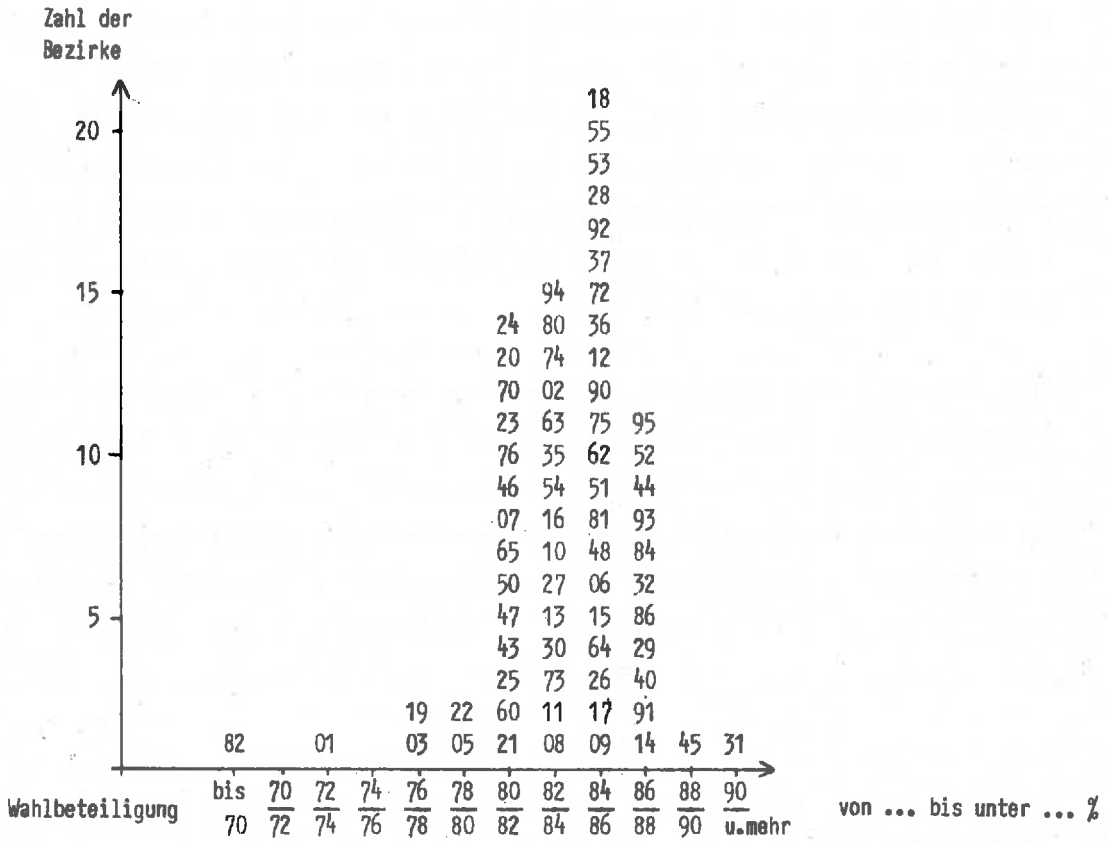

Mit 21 Bezirken war die Gruppe von 84 % bis unter 86 % am stärksten besetzt. 15 Bezirke kamen auf 82 % bis unter 84 %. Der Durchschnitt in der Gesamtstadt lag bei 83,9 %. Ein Vergleich von Bezirksergebnissen mit früheren Wahlen kann hier leider nicht angestellt werden, da sich die Stimmbezirke früherer Wahlen in vielen Fällen nicht zu Bezirken zusammenfügen lassen.

Der Anteil an ungültigen Stimmen wich auch in den Bezirken teilweise weit voneinander ab. Besonders hohe Ausfallquoten hatten bei den Erststimmen die Bezirke der ländlichen Vororte aufzuweisen. So betrug der Anteil an ungültigen Erststimmen im Bezirk 75 (Almoshof, Lohe) 13,3 %, im Bezirk 76 (Kraftshof) 12,5 %, im Bezirk 73 (Buch, Höfles, Schnepfenreuth) 10,8 % und im Bezirk 47 (Maiach) 10,7 %. Erwartungsgemäß am geringsten waren die Ausfälle in den Bezirken 93 (Mögeldorf) mit 3,0 % und 91 (Erlenstegen) mit 3,1 %. Auch der Bezirk 31 (Bauernfeindstraße, Planetenring) schnitt mit nur 3,1 % recht günstig ab. Im Gesamtstadtresultat waren 5,4 % aller Erststimmen ungültig.

Bei den Zweitstimmen lag die Verlustrate im Stadtdurchschnitt bei 2,0 %. Von den 69 ausgewerteten Bezirken hatten 28 ein unter diesem Wert liegendes Ergebnis aufzuweisen, 5 lagen genau gleich und die verbliebenen 36 darüber. Die schon bei den Erststimmen genannten Bezirke 76 (Kraftshof) mit 6,5 %, 47 (Maiach) mit 6,4 % und 75 (Almoshof, Lohe) mit 5,5 % hatten wiederum die stärksten Ausfälle. Am besten schnitten ab die Bezirke 93 (Mögeldorf) mit nur 0,8 %, 12 (Guntherstraße, Luitpoldhain) mit 0,9 % und schließlich 30 (Dutzendteich) mit 1,1 %.

Bei den Erststimmenanteilen lag die CSU in den Bezirken Nr. 91 (Erlenstegen) und Nr. 93 (Mögeldorf) mit 54,4 % am besten im Rennen. Auch im Bezirk 75 (Almoshof, Lohe) erzielte sie mit 46,8 % ein noch weit über ihrem Durchschnittsresultat liegendes Ergebnis. Am schlechtesten schnitt die CSU ab in den Bezirken Nr. 45 (Gartenstadt, Südfriedhof) mit 22,2 %, Nr. 86 (Buchenbühl) mit 26,3 % und Nr. 46 (Werderau) mit 27,2 %.

Der SPD gelang es im Bezirk 45 (Gartenstadt, Südfriedhof) mit 68,0 % einen besonders hohen Anteil an Erststimmen zu erringen Auch in den Bezirken 31 (Bauernfeindstraße, Planetenring) mit 64,8 % und 86 (Buchenbühl) mit 63,5 % war sie besonders stark. Die weitaus niedrigsten Erststimmenanteile gab es für die SPD mit 28,7 % im Bezirk 93 (Mögeldorf) und mit 28,9 % im Bezirk 91 (Erlenstegen).

Nur 10,3 % der Wähler gaben im besten FDP-Bezirk (91-Erlenstegen) ihre Stimme dem Direktkandidaten dieser Partei. Im Bezirk 93 (Mögeldorf) waren es genau 10 % und im Bezirk 47 (Maiach) schließ

lich 8,0 %. In den Bezirken 31 (Bauernfeindstraße, Planetenring) mit 1,5 %, 17 (Gibitzenhofstraße) mit 2,4 % und 40 (Hasenbuck) mit 2,5 % waren die niedrigsten Stimmenanteile zu registrieren.

Für die NPD waren die Bezirke 47 (Maiach) mit 10,4 %, 05 (Kleinweidenmühle) mit 9,6 % und 02 (Flaschenhofstraße, Blumenstraße) mit 8,5 % am ergiebigsten. Die geringste Zuneigung für die Kandidaten dieser Partei zeigten die Wähler der Bezirke 31 (Bauernfeindstraße, Planetenring) mit 3,4 %, 45 (Gartenstadt, Südfriedhof) mit 3,9 % und 76 (Kraftshof) mit 4,0 %.

Die ADF erzielte die meisten Erststimmen im Bezirk 43 (Gibitzenhof) mit 2,7 % Anteil; im Bezirk 47 (Maiach) erhielt sie dagegen keine Stimmen. Die Wählergruppe der "Unabhängigen Demokraten 69" verbuchte als höchsten Anteil nur 0,4 % im Bezirk 75 (Almoshof, Lohe), in mehreren Bezirken wurden für sie überhaupt keine Stimmen abgegeben.

Bei den Zweitstimmen fielen die zwei ersten Ränge stets an die beiden großen Parteien: Die SPD erzielte in 55 Bezirken das beste Ergebnis, die CSU erhielt in 14 Bezirken die größten Anteile. In ähnlicher Weise teilten sich FDP und NPD den dritten und vierten Rang. Die NPD lag in 56 Bezirken an dritter Stelle, gefolgt von der FDP auf Platz 4. In 13 Bezirken war das Verhältnis umgekehrt, hier konnte sich die FDP vor der NPD behaupten. Die ADF lag - mit einer Ausnahme - stets auf dem 5. Platz. Wegen der geringen Stimmenanteile können die übrigen Parteien hier außer Acht gelassen werden.

Die CSU erreichte im Bezirk Nr. 91 (Erlenstegen) mit 52,6 % ihr bestes Ergebnis. Sie war am schwächsten im Bezirk Nr. 45 (Gartenstadt, Südfriedhof) mit 23,7 %. Noch wesentlich über dem in Nürnberg erzielten Durchschnitt von 36,9 % lagen die Resultate in den Bezirken 93 (Mögeldorf) mit 50,7 % und 75 (Almoshof, Lohe) mit 48,5 %. Am weitesten unter dem Durchschnitt bewegten sich neben dem bereits erwähnten Bezirk 45 die Anteile in den Bezirken 86 (Buchenbühl) mit 25,0 % und 46 (Werderau) mit 28,8 %.

Zweitstimmenanteile der CSU in den Bezirken

von ...% bis unter ...%	in den Bezirken Nr.	Zahl der Bezirke
bis 25	45	1
25 - 30	86 46 15	3
30 - 35	31 36 32 21 43 55 47 37 10 28 81 64 51 18 14 50 84 76 20 25 16 70	22
35 - 40	22 40 03 06 27 19 23 11 35 54 24 30 13 60 63 65 44 05 09 07 92 26 94	23
40 - 45	72 95 02 01 90 62 82 29 53 17 08 73 48 80 74 52	16
45 - 50	12 75	2
50 und mehr	93 91	2

Höchstwert: 52,6 % im Bezirk Nr. 91 (Erlenstegen)

Niedrigstwert: 23,7 % im Bezirk Nr. 45 (Gartenstadt, Südfriedhof)

Gesamtstadt: 36,9 %

Die SPD erzielte in 29 von 69 Bezirken die absolute Mehrheit. Sie schnitt am besten ab im Bezirk Nr. 45 (Gartenstadt, Südfriedhof) mit 64,9 %. Noch weit über dem Stadtdurchschnitt von 48,7 % lagen für sie auch die Resultate in den Bezirken 86 (Buchenbühl) mit 62,6 % und 31 (Bauernfeindstraße, Planetenring) mit 61,4 %. Die geringsten Erfolge waren zu verzeichnen in den Bezirken 93 (Mögeldorf) mit 28,6 %, 91 (Erlenstegen) mit 29,3 % und schließlich 12 (Guntherstraße, Luitpoldhain) mit 36,6 %.

Zweitstimmenanteile der SPD in den Bezirken

von ...% bis unter ...%	in den Bezirken Nr.	Zahl der Bezirke
bis 30	93 91	2
30 - 35		-
35 - 40	12 80 02	3
40 - 45	08 72 01 82 75 52 05 29 74 07 73 92 48 90 62 30 53 95 94	19
45 - 50	26 24 09 47 44 13 17 60 63 06 35 11 65 54 03 25	16
50 - 55	23 20 27 16 70 22 40 19 50 14 84 21 81 64 76 28 37 51 10	19
55 - 60	18 43 36 32 55 15 46	7
60 und mehr	31 86 45	3

Höchstwert: 64,9 % im Bezirk Nr. 45 (Gartenstadt, Südfriedhof)

Niedrigstwert: 28,6 % im Bezirk Nr. 93 (Mögeldorf)

Gesamtstadt: 48,7 %

Die FDP hatte ihre Domäne mit 12,0 % im Bezirk 93 (Mögeldorf) sowie im Bezirk 91 (Erlenstegen) mit 11,1 %. Recht erfolgreich war sie auch im Bezirk 47 (Maiach), wo sie 9,9 % der gültigen Zweitstimmen erhielt. Am schwächsten war sie mit 2,5 % im Bezirk 17 (Gibitzenhofstraße), sowie mit 2,6 % im Bezirk 31 (Bauernfeindstraße, Planetenring) und 2,7 % im Bezirk 40 (Hasenbuck). Bei einem Stadtdurchschnitt von 5,6 % wurden in den Bezirken die folgenden Stimmenanteile erzielt:

von ...% bis unter ...%	in ... Bezirken
2,5 - 5,0	29
5,0 - 7,5	28
7,5 - 10,0	10
10,0 und mehr	2

Die NPD konnte ihr bestes Resultat im Bezirk 47 (Maiach) mit 10,7 % erreichen. Ebenfalls noch über 10 % lagen ihre Zweitstimmenanteile in den Bezirken 05 (Kleinweidenmühle) mit 10,6 % und 72 (Wetzendorf, Thon) mit 10,4 %. Mit 4,2 % war sie im Bezirk 31 (Bauernfeindstraße, Planetenring) am schwächsten vertreten. Auch in den Bezirken 45 (Gartenstadt, Südfriedhof) und 75 (Almoshof, Lohe) war sie mit 4,6 % bzw. 4,7 % relativ schwach. Im Gesamtstadtergebnis war die NPD auf 7,0 % gekommen.

Die Verteilung der Bezirke nach Zweitstimmenanteilen ergab das folgende Bild:

von ...% bis unter ...%	in ... Bezirken
- 5,0	4
5,0 - 7,5	41
7,5 - 10,0	21
10,0 und mehr	3

Die ADF erhielt in den Bezirken 47 (Maiach) und 76 (Kraftshof) überhaupt keine Stimmen, im Bezirk 52 (Röthenbach b. Schweinau) erzielte sie 0,3 %. Am stärksten war sie in den Bezirken 43 (Gibitzenhof) und 86 (Buchenbühl) mit 2,5 %, sowie im Bezirk 45 (Gartenstadt, Südfriedhof) mit 2,4 %.

Bei einem Gesamtstadtdurchschnitt von 1,3 % ergab sich folgende Verteilung der Bezirke:

von ...% bis unter ...%	in ... Bezirken
- 1,0	22
1,0 - 2,0	40
2,0 und mehr	7

Von den übrigen Parteien erreichte nur noch die BP im Bezirk 47 (Maiach) mit 1,5 % ein Resultat von mehr als 1 %. Die EP war mit 0,8 % im Bezirk 30 (Dutzendteich) am stärksten. Die FSU hatte in 4 Bezirken 0,3 % als bestes Resultat aufzuweisen und die GPD schließlich erzielte mit 0,6 % im Bezirk 18 (Sandreuth) ihr bestes Ergebnis.

3.6 Ergebnis in den Wahlbezirken

Für die 461 Wahlbezirke werden in Tabelle 3 des Anhangs die Zahlen der Wahlberechtigten, der Wähler und der gültigen Erst- und Zweitstimmen mitgeteilt, ebenso die Prozentziffern der Wahlbeteiligung und der ungültigen Erst- und Zweitstimmen. Ferner werden für die Erst- und Zweitstimmen die Anteile der einzelnen Parteien und zwar sowohl absolut, als auch relativ dort aufgeführt. Neben den Nummern der Wahlbezirke werden auch stets einige repräsentative Straßenbezeichnungen gemacht, da unmöglich alle zu einem Wahlbezirk gehörenden Straßen aufgeführt werden können. Wir verweisen hierzu auch auf die beigegebene Karte des Stadtgebietes mit den Grenzen der Wahlbezirke.

Die höchste Wahlbeteiligung wurde mit 93,6 % im Wahlbezirk 3113 (Neptunweg, Sonnenstraße) erreicht. Fast genau so eifrig waren die Wähler in den Wahlbezirken 4524 (Heckenhof, Minervastraße) und 8220 (Günthersbühler-, Stadenstraße) mit 93,5 % bzw. 93,3 %. Von den 18 Wahlbezirken mit 90 % und mehr Wahlbeteiligung gehörten nicht weniger als 7 zum Stadtteil 4 (südl. Außenstadt) und 6 zum Stadtteil 3 (südöstl. Außenstadt).

Wahlbezirkseinteilung bei der Bundestags-und Oberbürgermeisterwahl 1969

Kartengrundlage: Stadtkarte 1 : 50000 des Stadtvermessungsamts, Ausgabe 1969

Mehr Nichtwähler als Wähler gab es bei einer Wahlbeteiligung von 49,2 % nur im Wahlbezirk 8210 (Neumeyer-, Schafhofstraße). Dieses Ergebnis kam nicht überraschend, bildete dieser Bezirk doch bei allen Wahlen der letzten Zeit das Schlußlicht. Mit 65,2 % hatten die Wahlbezirke 0191 (Schlotfegergasse, Ottostraße) und mit 66,9 % die Nummer 4622 (Primel-, Reseden-, Alpenrosenweg) die nächsten Plätze inne.

Der anschließenden Übersicht kann entnommen werden, daß der Anteil der Wahlbezirke mit einer Beteiligung von weniger als 75 % relativ größer geworden ist; erfreulicherweise ist aber auch die Besetzung der Gruppen hoher Wahlbeteiligung stärker als früher.

Wahlbeteiligung in den Wahlbezirken

von ...% bis unter ...%	in ... Wahlbezirken		
	1969		1965
	Zahl	%	%
unter 75	19	4,1	3,3
75 - 78	17	3,7	4,5
78 - 80	40	8,7	6,8
80 - 82	82	17,8	17,3
82 - 84	86	18,7	24,3
84 - 86	92	20,0	20,1
86 - 88	72	15,6	14,5
88 - 90	35	7,6	5,5
90 und mehr	18	3,9	3,0

Ungültige Stimmen fielen in allen Wahlbezirken an. Dabei gab es keinen Wahlbezirk ohne ungültige Erststimmen, während in 2 Wahlbezirken immerhin keine Zweitstimme verlorenging. Es fällt auf, daß viel mehr Erststimmen ungültig waren als Zweitstimmen. Sowohl bei den Erststimmen mit 26,0 % als auch bei den Zweitstimmen mit 9,2 % hatte der Wahlbezirk 9550 (mit dem Altersheim Regensburger Straße) die höchsten Ausfälle zu verzeichnen. Mit nur 1,2 % an ungültigen Erststimmen hatte die niedrigste Quote der Wahlbezirk 3112 (Münchener Straße, Neptunweg). Keine ungültigen Zweitstimmen wurden in den Wahlbe-

zirken 1331 (Brosamerstraße, Maffeiplatz) und 3113 (Neptunweg, Sonnenstraße) registriert. Recht günstig lagen die Verhältnisse außerdem in den Wahlbezirken 8321 (Belzner-, Falknerweg) und 9321 (Flieder-, Jasmin-, Kleiberweg) mit je 0,2 % ungültigen Zweitstimmen.

Bei den ungültigen Erststimmen bildete die Gruppe zwischen 5 % und 6 % mit 93 Wahlbezirken den Schwerpunkt, bei den Zweitstimmen lag dieser in der Gruppe mit 1 % bis 2 % mit 164 Wahlbezirken.

Ungültige Stimmen in den Wahlbezirken

von ...% bis unter ...%	in ... Wahlbezirken	
	Erststimmen	Zweitstimmen
unter 1	-	53
1 - 2	7	164
2 - 3	27	160
3 - 4	55	62
4 - 5	89	11
5 - 6	93	5
6 - 7	76	4
7 - 8	55	1
8 - 9	22	-
9 - 10	18	1
10 und mehr	19	-

Die Stimmenverteilung auf die Parteien wird nur anhand der Zweitstimmenresultate dargestellt, da das Erststimmenergebnis - als Folge der Ausstrahlungskraft der Direktkandidaten der beiden großen Parteien - nur ein verzerrtes Abbild der parteipolitischen Struktur der Wählerschaft ergeben kann. Für Interessierte sei nochmals auf die Tabelle 3 des Anhangs verwiesen, die auch die Erststimmenverteilung enthält.

In den 461 Wahlbezirken nahmen die Parteien nach dem Zweitstimmenergebnis die folgenden Rangstellen ... mal ein:

Rangstelle	CSU	SPD	FDP	ADF	BP	EP	FSU	GPD	NPD
1.	96	364	-	-	-	-	-	-	-
1. bzw. 2.*)	1	1	-	-	-	-	-	-	-
2.	364	96	-	-	-	-	-	-	-
2. bzw. 3.*)	-	-	-	-	-	-	-	-	-
3.	-	-	111	1	-	-	-	-	342
3. bzw. 4.*)	-	-	7	-	-	-	-	-	7
4.	-	-	322	16	-	-	-	-	109
4. bzw. 5.*)	-	-	4	6	1	2	-	1	2
5.	-	-	17	389	3	5	3	4	-
5. bzw. 6.*)	-	-	-	23	11	9	7	3	-
6.	-	-	-	9	104	94	40	31	-
6. bzw. 7.*)	-	-	-	3	80	81	46	30	-
7.	-	-	-	1	38	33	22	14	-
7. bzw. 8.*)	-	-	-	-	13	15	22	23	-
8.	-	-	-	-	3	7	10	5	-
8. bzw. 9.*)	-	-	-	-	3	-	2	1	-
9. bzw. keine Stimme	-	-	-	13	205	215	309	349	1

*) Wahlbezirke mit gleicher Stimmenzahl für mehrere Parteien

Nachstehend erfolgt eine kurze Besprechung der von den Parteien erzielten Ergebnisse in der Reihenfolge der in der Gesamtstadt erreichten Zweitstimmenanteile.

Die SPD kam in 364 von 461 Wahlbezirken (= 79 %) auf den ersten Platz, in 96 Bezirken auf die zweite Stelle hinter der CSU, in einem Wahlbezirk hatten beide die gleiche Stimmenzahl. Dritte Plätze, wie sie 1965 noch in vier Bezirken eingenommen wurden, gab es für die SPD nun nicht mehr.

Von den gültigen Zweitstimmen erhielt die SPD:

von ...% bis unter ...%	in ... Wahlbezirken	von ...% bis unter ...%	in ... Wahlbezirken
unter 25	4	45 - 50	110
25 - 30	7	50 - 55	96
30 - 35	16	55 - 60	70
35 - 40	41	60 - 65	32
40 - 45	75	65 und mehr	10

Die absolute Mehrheit wurde in 208 der insgesamt 461 Wahlbezirke errungen. Der Anteil von 45 % war somit wesentlich höher als 1965, wo nur in 27 % aller Bezirke mehr als 50 % der Wähler für die SPD stimmten.

Die Wahlbezirke mit den

höchsten Anteilen für die SPD			niedrigsten Anteilen für die SPD		
%	Wahlbezirks-		%	Wahlbezirks-	
	Nr.	Bezeichnung		Nr.	Bezeichnung
75,2	3113	Neptunweg, Sonnenstraße	10,9	8220	Günthersbühler-, Stadenstraße
73,9	4524	Heckenhof, Minervastraße	23,5	9121	Erlenstegen-, Novalis-, Voßstraße
72,1	4531	Falkenhorst, Hirschensuhl	23,7	9011	Thumenberger Weg, Ewaldstraße
71,7	4532	Regenbogenstraße, Tannenhof	24,3	7310	Höfles
70,6	4523	Karl-Rorich-, A.-Knab-Straße	25,3	9301	Ginster -, Lupinen-, Holunderweg

Die Wahlbezirke mit den höchsten SPD-Anteilen lagen traditionsgemäß im Süden bzw. Südosten der Stadt, während die mit den niedrigsten Anteilen hauptsächlich im Osten zu finden waren.

Die CSU erhielt in 96 Wahlbezirken die erste Stelle, einmal lag sie mit der SPD gleich, in den übrigen 364 Bezirken kam sie auf Platz 2. Nur knapp 21 % der ersten Ränge fielen also an die CSU, was gegenüber 1965 mit über 29 % eine Verschlechterung erbrachte.

Von den gültigen Zweitstimmen erhielt die CSU

von ...% bis unter ...%	in ... Wahlbezirken	von ...% bis unter ...%	in ... Wahlbezirken
unter 25	14	45 - 50	29
25 - 30	53	50 - 55	9
30 - 35	127	55 - 60	7
35 - 40	132	60 - 65	1
40 - 45	88	65 und mehr	1

Die absolute Mehrheit errang die CSU in 18 Bezirken (= 3,9 %); gegenüber 1965 mit 2,5 % der Bezirke war dies eine leichte Verbesserung.

Die Wahlbezirke mit den

höchsten Anteilen für die CSU			niedrigsten Anteilen für die CSU		
%	Wahlbezirks-		%	Wahlbezirks-	
	Nr.	Bezeichnung		Nr.	Bezeichnung
84,2	8220	Günthersbühler-, Stadenstraße	17,4	3113	Neptunweg, Sonnenstraße
62,0	5222	Dietfurter-, Thalmässinger Straße	17,6	4532	Regenbogenstraße, Tannenhof
59,7	9011	Thumenberger Weg, Ewaldstraße	17,9	4523	Karl-Rorich-, A.-Knab-Straße
58,1	7310	Höfles	18,2	4524	Heckenhof, Minervastraße
57,2	9121	Erlenstegen-, Novalis-, Voßstraße	19,0	4531	Falkenhorst, Hirschensuhl

Wie schon bei früheren Wahlen, so zeigt auch dieses Mal der Vergleich der Wahlbezirke mit den extremen Anteilen der beiden großen Parteien, daß die Bezirke mit hohen SPD-Anteilen mit solchen niedrigen CSU-Quoten identisch sind und umgekehrt.

Die NPD konnte in der Mehrzahl der Fälle die FDP von ihrem angestammten dritten Platz verdrängen. Sie erhielt diese Rangstelle in 342 Wahlbezirken, d.s. über 74 %. Im Jahre 1965 hatte die NPD nur in 16 % aller Bezirke Dritter werden können.

Die NPD erhielt von den gültigen Zweitstimmen

von ...% bis unter ...%	in ... Wahlbezirken	von ...% bis unter ...%	in ... Wahlbezirken
unter 1	2	6 - 8	195
1 - 2	1	8 - 10	107
2 - 4	21	10 - 12	27
4 - 6	100	12 und mehr	8

Die Wahlbezirke mit den

höchsten Anteilen für die NPD			niedrigsten Anteilen für die NPD		
%	Wahlbezirks-		%	Wahlbezirks-	
	Nr.	Bezeichnung		Nr.	Bezeichnung
14,3	0621	Glöckleinsgasse, Weinmarkt	0,0	8220	Günthersbühler-, Stadenstraße
14,1	7211	Brettergartenstraße, Zeisigweg	0,9	2401	Flurstraße, Kirchenweg
14,0	2111	Kollwitz-, Witschel-, Zweigstraße	1,5	2732	Joh.-Sörgel-Weg, Veilhofstraße
13,8	0732	Bucher-, Arndtstraße	2,4	9521	Torwart-, Eisvogelstraße
13,5	8210	Neumeyer-, Schafhofstraße	2,7	4524	Heckenhof, Minervastraße

Während die Verteilung der Wahlbezirke mit höheren Quoten keine einheitliche Tendenz erkennen läßt, handelt es sich bei den Bezirken mit niedrigen NPD-Anteilen meist um solche mit starker SPD-Wählerschaft.

Die FDP kam in knapp einem Viertel aller Bezirke noch auf die 3. Stelle, was gegenüber 1965 mit 78 % ein starkes Abgleiten bedeutet. Sonst nahm die Partei meist den 4. Rang ein, in 17 Fällen mußte sie sich sogar mit Platz 5 zufriedengeben.

Von den gültigen Zweitstimmen entfielen auf die FDP

von ...% bis unter ...%	in ... Wahlbezirken	von ...% bis unter ...%	in ... Wahlbezirken
unter 1	1	6 - 8	95
1 - 2	18	8 - 10	41
2 - 4	120	10 - 12	16
4 - 6	160	12 und mehr	10

In 139 Wahlbezirken (= 30 %) blieb die FDP unter 4 % Stimmenanteil; 1965 war dies nur in 5 % aller Bezirke der Fall gewesen. Stimmenanteile von 10 % und höher gab es nur in 26 Wahlbezirken (rund 6 %) gegenüber 1965 in mehr als 36 %!

Die Wahlbezirke mit den

höchsten Anteilen für die FDP			niedrigsten Anteilen für die FDP		
%	Wahlbezirks-		%	Wahlbezirks-	
	Nr.	Bezeichnung		Nr.	Bezeichnung
14,3	9301	Ginster-, Holunder-, Lupinenweg	0,9	2112	Berta-v.-Suttner-, Kollwitzstraße
14,2	0733	Campe-, Frommannstraße	1,1	8113	Leipziger-, Zwickauer Straße
14,1	1031	Schultheißallee, Gleimstraße	1,2	1711	Brehm -, Lotze-, Speyerer Straße
13,2	9321	Flieder-, Jasmin-, Kleiberweg	1,2	5112	Hesselberg-, Zwernberger Ring
12,8	8102	Elbinger Str., Danziger Platz	1,3	3101	Bauernfeind-, Reis-, Ruberstraße

Spitzenwerte von fast 25 % wie sie 1965 noch in mehreren Wahlbezirken erreicht wurden, erzielte die FDP auch in ihren Domänen Mögeldorf/Erlenstegen nicht mehr, vielmehr mußte sie hier einen Rückgang um 10 %-Punkte hinnehmen. Zugleich nahm auch die Zahl der Wahlbezirke mit Miniquoten für die FDP kräftig zu.

Der Neuling ADF erzielte als bestes Resultat einen 3. Platz, lag indes in der Mehrzahl der Wahlbezirke auf dem 5. Rang (84,4 % der Fälle).

Von den gültigen Zweitstimmen erhielt die ADF

von ...% bis unter ...%	in ... Wahlbezirken	von ...% bis unter ...%	in ... Wahlbezirken
unter 0,5	53	2,0 - 3,0	61
0,5 - 1,0	133	3,0 - 4,0	13
1,0 - 2,0	198	4,0 und mehr	3

Die höchsten Anteile der ADF:

%	Wahlbezirks-	
	Nr.	Bezeichnung
4,6	4622	Primel-, Reseden-, Alpenrosenweg
4,6	4301	Erlen-, Lingg-, Ulmenstraße
4,0	4621	An der Marterlach, Rüsternweg
3,9	4523	Karl-Rorich-, A.-Knab-Straße
3,7	4421	Saarbrückener Straße, Damaschkeweg

Eine Aufzählung der Bezirke mit den niedrigsten Anteilen kann entfallen, gab es doch in 13 Wahlbezirken überhaupt keine Stimmen für diese Partei und in weiteren 40 blieben die Anteile unter 0,5 % der Gesamtstimmenzahl.

Die BP erzielte nach den bereits genannten Parteien als einzige noch Stimmenanteile von mehr als 1 %. 1,5 % im Wahlbezirk 4710 (Isar-, Maiacher Straße) und 1,1 % im Wahlbezirk 0723 (Ketzelstraße, Palmplatz) waren ihre besten Resultate. In 216 Bezirken wurden keine Stimmen für sie abgegeben.

EP, FSU und GPD erhielten in allen Wahlbezirken weniger als 1 % der gültigen Zweitstimmen. Der abschließenden Tabelle ist zu entnehmen, in wie vielen Bezirken sie gänzlich ohne Stimmen blieben.

Stimmenanteile, relative und absolute Mehrheit in den Wahlbezirken

von ... % bis unter ... %	SPD	CSU	NPD	FDP	ADF	BP	EP	FSU	GPD
65 und mehr	10	1	-	-	-	-	-	-	-
60 - 65	32	1	-	-	-	-	-	-	-
55 - 60	70	7	-	-	-	-	-	-	-
50 - 55	96	9	-	-	-	-	-	-	-
45 - 50	110	29	-	-	-	-	-	-	-
40 - 45	75	88	-	-	-	-	-	-	-
35 - 40	41	132	-	-	-	-	-	-	-
30 - 35	16	127	-	-	-	-	-	-	-
25 - 30	7	53	-	-	-	-	-	-	-
20 - 25	3	9	-	-	-	-	-	-	-
15 - 20	-	5	-	-	-	-	-	-	-
10 - 15	1	-	35	26	-	-	-	-	-
8 - 10	-	-	107	41	-	-	-	-	-
6 - 8	-	-	195	95	-	-	-	-	-
4 - 6	-	-	100	160	3	-	-	-	-
2 - 4	-	-	21	120	74	-	-	-	-
1 - 2	-	-	1	18	198	2	-	-	-
unter 1	-	-	2	1	186	459	461	461	461
insgesamt	461	461	461	461	461	461	461	461	461
	darunter in ... Wahlbezirken								
keine Stimmen	- -	- -	1 (=0,2%)	- -	13 (=2,8%)	216 (=46,9%)	215 (=46,6%)	312 (=67,7%)	345 (=74,8%)
die Mehrheit	364 (=78,9%)	96 (=20,8%)	- -	- -	- -	- -	- -	- -	- -
davon: einfache Mehrheit	156 (=33,8%)	78 (=16,9%)	- -	- -	- -	- -	- -	- -	- -
absolute Mehrheit	208 (=45,1%)	18 (= 3,9%)	- -	- -	- -	- -	- -	- -	- -

Tabelle 1:
Ergebnisse der Bundestagswahl am 28. September 1969 in den Nürnberger Stadtteilen

Stadtteil Nr.	Stadtteil Bezeichnung	Wahlberechtigte lt. Wählerverzeichnis ohne "W"	Wahlberechtigte lt. Wählerverzeichnis mit "W"	Wahlberechtigte insgesamt	Wähler 1)	Wahlbeteiligung in % 2)	ungültig in % 3) Erststimmen	ungültig in % 3) Zweitstimmen	gültige Erststimmen	gültige Zweitstimmen
0	Altstadt und engere Innenstadt	45511	3946	49457	36837	80.8	5.6	2.2	34767	36037
1	Weit.Innenstadtgürtel-Süd	68847	5054	73901	57332	83.2	5.7	2.0	54039	56203
2	" " " " West,Nord,Ost	63231	4552	67783	51949	82.1	6.0	2.3	48838	50768
3	Südöstl.Außenstadt	21058	1435	22493	18208	86.4	4.2	1.7	17450	17904
4	Südliche Außenstadt	22068	1619	23687	19085	86.1	5.7	2.2	17988	18663
5	Südwestl.Außenstadt	22228	1198	23426	18746	84.3	6.0	2.0	17626	18363
6	Westliche Außenstadt	17652	1070	18722	14634	82.9	6.1	2.1	13740	14330
7	Nordwestl. Außenstadt	9051	588	9639	7528	83.1	7.0	3.3	7004	7280
8	Nordöstl. Außenstadt	21137	1791	22928	17829	84.3	6.1	2.1	16739	17458
9	Östliche Außenstadt	21081	2274	23355	18163	86.1	4.7	1.7	17301	17853
B	Briefwahlbezirke				21299	100.0	1.3	0.5	21026	21186
Gesamtstadt		311864	23527	335534	281610	83.9	5.4	2.0	266518	276045

Stadtteil Nr.	Erststimmen für CSU Zahl	CSU %	SPD Zahl	SPD %	FDP Zahl	FDP %	ADF Zahl	ADF %	NPD Zahl	NPD %	Unabh. Demokraten 69 Zahl	Unabh. Demokraten 69 %
0	13833	39.8	15844	45.6	2012	5.8	469	1.3	2550	7.3	59	0.2
1	18664	34.5	29027	53.7	2033	3.8	719	1.3	3487	6.5	109	0.2
2	17737	36.3	24827	50.8	2269	4.6	788	1.6	3111	6.4	106	0.2
3	5339	30.6	10384	59.5	493	2.8	197	1.1	1001	5.7	36	0.2
4	5419	30.1	10644	59.2	619	3.4	357	2.0	903	5.0	46	0.3
5	6421	36.4	9201	52.2	679	3.9	211	1.2	1079	6.1	35	0.2
6	4943	36.0	7134	51.9	545	4.0	189	1.4	901	6.6	28	0.2
7	2766	39.5	3393	48.4	324	4.6	70	1.0	436	6.2	15	0.2
8	6151	36.7	8509	50.8	895	5.3	277	1.7	880	5.3	27	0.2
9	7761	44.9	7095	41.0	1241	7.2	204	1.2	979	5.6	27	0.2
B	8783	41.8	9187	43.7	1479	7.0	328	1.6	1214	5.8	35	0.2
Gesamtstadt	97817	36.7	135245	50.7	12589	4.7	3809	1.4	16535	6.2	523	0.2

Stadtteil Nr.	Zweitstimmen für CSU Zahl	CSU %	SPD Zahl	SPD %	FDP Zahl	FDP %	ADF Zahl	ADF %	BP Zahl	BP %	EP Zahl	EP %	FSU Zahl	FSU %	GPD Zahl	GPD %	NPD Zahl	NPD %
0	13975	38.8	16092	44.7	2369	6.6	424	1.2	67	0.2	71	0.2	38	0.1	32	0.1	2969	8.2
1	20242	36.0	28327	50.4	2641	4.7	628	1.1	91	0.2	78	0.1	36	0.1	24		4138	7.4
2	18271	36.0	25134	49.5	2621	5.2	721	1.4	99	0.2	88	0.2	39	0.1	28	0.1	3767	7.4
3	5739	32.1	9952	55.6	771	4.3	183	1.0	22	0.1	24	0.1	12	0.1	16	0.1	1185	6.6
4	5873	31.5	10437	55.9	807	4.3	376	2.0	29	0.2	25	0.1	20	0.1	16	0.1	1080	5.8
5	7043	38.4	8873	48.3	918	5.0	188	1.0	36	0.2	31	0.2	23	0.1	20	0.1	1231	6.7
6	5297	37.0	7046	49.2	688	4.8	169	1.2	31	0.2	24	0.2	23	0.2	6		1046	7.3
7	2947	40.5	3305	45.4	406	5.6	56	0.8	12	0.2	11	0.2	5	0.1	5	0.1	533	7.3
8	6187	35.4	8788	50.3	1067	6.1	283	1.6	23	0.1	20	0.1	17	0.1	11	0.1	1062	6.1
9	7635	42.8	7329	41.1	1502	8.4	189	1.1	24	0.1	32	0.2	14	0.1	7		1121	6.3
B	8733	41.2	9021	42.6	1727	8.2	316	1.5	37	0.2	39	0.2	20	0.1	22	0.1	1271	6.0
Gesamtstadt	101942	36.9	134304	48.7	15517	5.6	3533	1.3	471	0.2	443	0.2	247	0.1	187	0.1	19401	7.0

1) Abstimmende nach Wählerverzeichnis zuzüglich der mit Wahlschein in den Wahlbezirken abstimmenden Wähler (ohne Briefwahl)

2) Wähler in % der Wahlberechtigten lt. Wählverzeichnis am Wahltag (ohne "W") zuzüglich der mit Wahlschein in den Wahlbezirken abstimmenden Wähler.

3) ungültige Stimmen in % der abgegebenen Stimmen.

Tabelle 2:

Wahlberechtigte, Wähler, Wahlbeteiligung, ungültige und gültige Erst- und Zweitstimmen in den Nürnberger Bezirken

Bezirk Nr.	Wahlberechtigte lt. Wählerverzeichnis ohne "W"	Wahlberechtigte lt. Wählerverzeichnis mit "W"	Wahlberechtigte insgesamt	Wähler[1]	Wahlbeteiligung in %	ungültig in % Erststimmen	ungültig in % Zweitstimmen	gültige Erststimmen	gültige Zweitstimmen
01	4114	348	4462	3034	73,4	6,3	1,9	2842	2976
02	1108	121	1229	925	83,5	3,2	1,9	895	907
03	7050	474	7524	5429	77,0	7,8	3,2	5008	5255
05	4127	343	4470	3231	78,3	6,0	2,3	3036	3158
06	8781	802	9583	7419	84,4	5,0	2,0	7051	7268
07	6247	568	6815	5075	81,1	6,6	2,7	4742	4936
08	5969	639	6608	4901	82,0	4,4	1,7	4687	4816
09	8115	651	8766	6823	84,0	4,6	1,5	6506	6721
10	7486	511	7997	6208	82,9	6,4	1,9	5809	6093
11	11730	899	12629	9636	82,1	5,9	2,0	9069	9446
12	2796	385	3181	2383	85,0	3,9	0,9	2290	2361
13	14181	960	15141	11698	82,4	5,4	1,8	11064	11490
14	8684	674	9358	7470	86,0	4,7	1,7	7116	7343
15	6807	415	7222	5744	84,3	5,9	2,3	5405	5612
16	10434	709	11143	8664	83,0	5,9	2,2	8151	8471
17	4161	330	4491	3503	84,1	7,5	2,6	3240	3412
18	376	30	406	324	85,9	3,7	2,2	312	317
19	2192	141	2333	1702	77,6	7,0	2,6	1583	1658
20	9543	579	10122	7821	81,9	5,9	2,3	7358	7644
21	4396	240	4636	3532	80,3	6,4	2,5	3305	3444
22	6462	339	6801	5142	79,5	7,0	2,5	4783	5011
23	9158	752	9910	7498	81,8	6,9	2,7	6982	7294
24	3216	357	3573	2634	81,9	6,2	2,4	2472	2572
25	7996	538	8534	6450	80,6	6,4	2,2	6035	6305
26	6910	618	7528	5812	84,1	4,7	1,8	5536	5707
27	9901	643	10544	8202	82,8	5,6	1,9	7741	8044
28	2437	202	2639	2077	85,2	5,8	3,2	1957	2010
29	3212	284	3496	2781	86,5	4,0	1,6	2669	2737
30	1142	153	1295	940	82,3	4,6	1,1	897	930
31	3947	340	4287	3610	91,3	3,1	1,6	3497	3554
32	3863	292	4155	3367	87,1	4,5	1,4	3217	3319
35	1116	53	1169	931	83,4	4,2	1,5	892	917
36	4117	249	4366	3503	85,0	4,7	2,1	3340	3430
37	6873	348	7221	5857	85,1	4,3	1,8	5607	5754
40	3740	292	4032	3231	86,4	6,7	2,8	3014	3139
43	1889	97	1986	1530	80,9	7,3	2,3	1418	1495
44	4756	324	5080	4175	87,7	4,2	1,4	3998	4117
45	6913	610	7523	6247	89,3	5,4	2,4	5907	6095
46	3568	201	3769	2894	81,1	7,0	2,1	2692	2833
47	173	13	186	140	80,9	10,7	6,4	125	131
48	1029	82	1111	868	84,4	3,9	1,7	834	853
50	4847	241	5088	3928	81,0	6,4	2,2	3675	3843
51	2756	132	2888	2332	84,5	6,2	2,1	2188	2283
52	3458	217	3675	3037	87,7	5,1	1,8	2882	2981
53	5998	345	6343	5118	85,3	5,9	1,7	4816	5031
54	4028	222	4250	3355	83,3	5,5	2,3	3170	3279
55	1141	41	1182	976	85,4	8,3	3,1	895	946
60	5071	285	5356	4077	80,4	5,8	2,1	3840	3990
62	3230	257	3487	2731	84,5	4,2	1,2	2615	2697
63	1950	84	2034	1631	83,4	8,5	2,2	1493	1595
64	6291	385	6676	5296	84,2	6,5	2,5	4952	5166
65	1110	59	1169	899	81,0	6,6	1,9	840	882
70	2714	252	2966	2223	81,8	6,0	2,6	2090	2165
72	1921	120	2041	1633	85,0	4,7	3,2	1556	1580
73	1178	38	1216	967	82,1	10,8	4,1	863	927
74	1999	153	2152	1674	83,5	4,5	2,2	1598	1638
75	747	11	758	631	84,5	13,3	5,5	547	596
76	492	14	506	400	81,3	12,5	6,5	350	374
80	5019	435	5454	4215	83,9	4,0	1,6	4047	4148
81	7314	622	7936	6180	84,4	7,7	2,4	5704	6033
82	1395	161	1556	972	69,4	9,1	2,0	884	953
84	5050	424	5474	4412	87,3	4,9	1,9	4195	4327
86	2359	149	2508	2050	86,9	6,9	2,6	1909	1997
90	4673	567	5240	3959	84,7	4,5	1,5	3779	3899
91	2339	410	2749	2021	86,3	3,1	1,3	1958	1994
92	2723	263	2986	2321	85,1	5,6	2,0	2192	2275
93	1617	247	1864	1419	87,6	3,0	0,8	1376	1408
94	3120	245	3365	2618	83,9	4,8	1,8	2492	2571
95	6609	542	7151	5825	87,9	5,5	2,0	5504	5706
Briefwahl	-	-	-	21299	100,0	1,3	0,5	21026	21186
Gesamtstadt	311864	23527	335534	281610	83,9	5,4	2,0	266518	276045

1) Die ausführlichen Erläuterungen über Wähler, Wahlbeteiligung und ungültige Stimmen befinden sich als Fußnote bei der Tabelle 1 über die Ergebnisse nach Stadtteilen

Tabelle 2:
Verteilung der Erststimmen auf die Parteien in den Nürnberger Bezirken

Bezirk Nr.	Erststimmen für											
	CSU		SPD		FDP		ADF		NPD		Unabh. Demokraten 69	
	Zahl	%	Zahl	%	Zahl	%	Zahl	%	Zahl	%	Zahl	%
01	1203	42.3	1207	42.5	175	6.2	36	1.3	220	7.7	1	0.0
02	392	43.8	343	38.3	70	7.8	11	1.2	76	8.5	3	0.3
03	1784	35.6	2545	50.8	226	4.5	66	1.3	379	7.6	8	0.2
05	1212	39.9	1294	42.6	190	6.3	45	1.5	291	9.6	4	0.1
06	2648	37.6	3424	48.6	383	5.4	98	1.4	487	6.9	11	0.2
07	1962	41.4	2043	43.1	307	6.5	67	1.4	351	7.4	12	0.3
08	2041	43.5	1941	41.4	339	7.2	57	1.2	300	6.4	9	0.2
09	2591	39.8	3047	46.8	322	4.9	89	1.4	446	6.9	11	0.2
10	1825	31.4	3339	57.5	217	3.7	85	1.5	338	5.8	5	0.1
11	3231	35.6	4705	51.9	389	4.3	115	1.3	605	6.7	24	0.3
12	1036	45.2	926	40.4	133	5.8	15	0.7	176	7.7	4	0.2
13	4095	37.0	5625	50.8	449	4.1	105	0.9	770	7.0	20	0.2
14	2343	32.9	3962	55.7	251	3.5	101	1.4	442	6.2	17	0.2
15	1494	27.6	3292	60.9	182	3.4	89	1.6	339	6.3	9	0.2
16	2725	33.4	4493	55.1	263	3.2	113	1.4	538	6.6	19	0.2
17	1285	39.7	1637	50.5	77	2.4	63	1.9	170	5.2	8	0.2
18	95	30.4	181	58.0	14	4.5	8	2.6	14	4.5		0.0
19	535	33.8	867	54.8	58	3.7	25	1.6	95	6.0	3	0.2
20	2452	33.3	3949	53.7	319	4.3	122	1.7	504	6.8	12	0.2
21	994	30.1	1892	57.2	96	2.9	51	1.5	262	7.9	10	0.3
22	1713	35.8	2560	53.5	144	3.0	93	1.9	263	5.5	10	0.2
23	2558	36.6	3585	51.3	268	3.8	133	1.9	423	6.1	15	0.2
24	951	38.5	1139	46.1	179	7.2	35	1.4	161	6.5	7	0.3
25	2141	35.5	3032	50.2	308	5.1	118	2.0	419	6.9	17	0.3
26	2273	41.1	2533	45.8	322	5.8	39	0.7	354	6.4	15	0.3
27	2857	36.9	3951	51.0	349	4.5	110	1.4	465	6.0	9	0.1
28	635	32.4	1075	54.9	83	4.2	42	2.1	117	6.0	5	0.3
29	1163	43.6	1111	41.6	201	7.5	45	1.7	143	5.4	6	0.2
30	329	36.7	435	48.5	45	5.0	8	0.9	76	8.5	4	0.4
31	1015	29.0	2267	64.8	52	1.5	38	1.1	120	3.4	5	0.1
32	939	29.2	1956	60.8	100	3.1	33	1.0	181	5.6	8	0.2
35	311	34.9	478	53.6	34	3.8	10	1.1	59	6.6		0.0
36	1014	30.4	1986	59.5	106	3.2	36	1.1	193	5.8	5	0.1
37	1731	30.9	3262	58.2	156	2.8	72	1.3	372	6.6	14	0.2
40	1022	33.9	1690	56.1	74	2.5	43	1.4	175	5.8	10	0.3
43	422	29.8	842	59.4	40	2.8	38	2.7	75	5.3	1	0.1
44	1535	38.4	1996	49.9	178	4.5	61	1.5	220	5.5	8	0.2
45	1313	22.2	4019	68.0	187	3.2	138	2.3	232	3.9	18	0.3
46	732	27.2	1656	61.5	92	3.4	70	2.6	134	5.0	8	0.3
47	39	31.2	63	50.4	10	8.0		0.0	13	10.4		0.0
48	356	42.7	378	45.3	38	4.6	7	0.8	54	6.5	1	0.1
50	1171	31.9	2085	56.7	140	3.8	41	1.1	233	6.3	5	0.1
51	651	29.8	1301	59.5	63	2.9	28	1.3	142	6.5	3	0.1
52	1260	43.7	1295	44.9	119	4.1	19	0.7	182	6.3	7	0.2
53	1905	39.6	2339	48.6	221	4.6	60	1.2	278	5.8	13	0.3
54	1185	37.4	1641	51.8	107	3.4	43	1.4	188	5.9	6	0.2
55	249	27.8	540	60.3	29	3.2	20	2.2	56	6.3	1	0.1
60	1405	36.6	1974	51.4	122	3.2	48	1.3	279	7.3	12	0.3
62	1044	39.9	1240	47.4	122	4.7	33	1.3	172	6.6	4	0.2
63	545	36.5	765	51.2	71	4.8	20	1.3	88	5.9	4	0.3
64	1613	32.6	2735	55.2	205	4.1	74	1.5	317	6.4	8	0.2
65	336	40.0	420	50.0	25	3.0	14	1.7	45	5.4		0.0
70	686	32.8	1149	55.0	100	4.8	21	1.0	129	6.2	5	0.2
72	628	40.4	718	46.1	70	4.5	15	1.0	121	7.8	4	0.3
73	364	42.2	385	44.6	42	4.9	10	1.2	62	7.2		0.0
74	704	44.1	708	44.3	82	5.1	13	0.8	87	5.4	4	0.3
75	256	46.8	243	44.4	14	2.6	9	1.6	23	4.2	2	0.4
76	128	36.6	190	54.3	16	4.6	2	0.6	14	4.0		0.0
80	1847	45.6	1647	40.7	266	6.6	29	0.7	251	6.2	7	0.2
81	1924	33.7	3033	53.2	289	5.1	126	2.2	323	5.7	9	0.2
82	382	43.2	375	42.4	57	6.4	16	1.8	52	5.9	2	0.2
84	1495	35.6	2242	53.4	210	5.0	66	1.6	175	4.2	7	0.2
86	503	26.3	1212	63.5	73	3.8	40	2.1	79	4.1	2	0.1
90	1653	43.7	1648	43.6	224	5.9	48	1.3	201	5.3	5	0.1
91	1065	54.4	562	28.7	202	10.3	13	0.7	113	5.8	3	0.2
92	907	41.4	938	42.8	147	6.7	58	2.6	135	6.2	7	0.3
93	749	54.4	397	28.9	137	10.0	8	0.6	84	6.1	1	0.1
94	1045	41.9	1107	44.4	162	6.5	17	0.7	157	6.3	4	0.2
95	2342	42.6	2443	44.4	369	6.7	60	1.1	283	5.1	7	0.1
B	8783	41.8	9187	43,7	1479	7,0	328	1,6	1214	5,8	35	0,2
Gesamtstadt	97817	36.7	135245	50.7	12589	4.7	3809	1.4	16535	6.2	523	0.2

Tabelle 2:
Verteilung der Zweitstimmen auf die Parteien in den Nürnberger Bezirken

Bezirk Nr.	Zweitstimmen für																			
	CSU		SPD		FDP		ADF		BP		EP		FSU		GPD		NPD	
	Zahl	%	Zahl	%	Zahl	%	Zahl	%	Zahl	%	Zahl	%	Zahl	%	Zahl	%	Zahl	%
01	1226	41.2	1221	41.0	214	7.2	33	1.1	5	0.2	4	0.1	2	0.1	7	0.2	264	8.9
02	373	41.1	360	39.7	81	8.9	5	0.6	4	0.4	3	0.3	3	0.3			78	8.6
03	1867	35.5	2602	49.5	258	4.9	56	1.1	5	0.1	9	0.2	5	0.1	4	0.1	449	8.5
05	1242	39.3	1312	41.5	213	6.7	50	1.6	4	0.1					1		336	10.6
06	2588	35.6	3483	47.9	483	6.6	79	1.1	19	0.3	17	0.2	6	0.1	8	0.1	585	8.0
07	1964	39.8	2104	42.6	364	7.4	71	1.4	12	0.2	8	0.2	9	0.2	5	0.1	399	8.1
08	2071	43.0	1943	40.3	392	8.1	52	1.1	6	0.1	12	0.2	3	0.1	5	0.1	332	6.9
09	2644	39.3	3067	45.6	364	5.4	78	1.2	12	0.2	18	0.3	10	0.1	2		526	7.8
10	1962	32.2	3327	54.6	309	5.1	77	1.3	5	0.1	4	0.1	3		2		404	6.6
11	3536	37.4	4555	48.2	514	5.4	105	1.1	17	0.2	16	0.2	6	0.1	7	0.1	690	7.3
12	1084	45.9	863	36.6	189	8.0	15	0.6	3	0.1	6	0.3					201	8.5
13	4390	38.2	5433	47.3	588	5.1	96	0.8	31	0.3	13	0.1	9	0.1			930	8.1
14	2499	34.0	3875	52.8	316	4.3	81	1.1	8	0.1	8	0.1	5	0.1	3		548	7.5
15	1671	29.8	3227	57.5	211	3.8	76	1.4	11	0.2	7	0.1	4	0.1	3	0.1	402	7.2
16	2951	34.8	4378	51.7	351	4.1	108	1.3	13	0.2	14	0.2	7	0.1	5	0.1	644	7.6
17	1451	42.5	1621	47.5	85	2.5	43	1.3	2	0.1	6	0.2	2	0.1	2	0.1	200	5.9
18	105	33.1	175	55.2	14	4.4	5	1.6							2	0.6	16	5.0
19	593	35.8	872	52.7	64	3.9	22	1.3	1	0.1	4	0.2					101	6.1
20	2656	34.7	3844	50.3	378	4.9	98	1.3	9	0.1	9	0.1	5	0.1	1		644	8.4
21	1091	31.7	1835	53.3	121	3.5	47	1.4	6	0.2	5	0.1	4	0.1	1		334	9.7
22	1764	35.2	2624	52.4	187	3.7	87	1.7	10	0.2	10	0.2	3	0.1	1		325	6.5
23	2635	36.1	3670	50.3	309	4.2	123	1.7	18	0.2	16	0.2	9	0.1	3		511	7.0
24	980	38.1	1157	45.0	194	7.5	38	1.5	2	0.1	6	0.2	1		1		193	7.5
25	2191	34.8	3142	49.8	353	5.6	114	1.8	17	0.3	5	0.1	3		7	0.1	473	7.5
26	2269	39.8	2570	45.0	381	6.7	36	0.6	14	0.2	18	0.3	5	0.1	5	0.1	409	7.2
27	2881	35.8	4053	50.4	408	5.1	102	1.3	13	0.2	16	0.2	3		7	0.1	561	7.0
28	654	32.5	1087	54.1	91	4.5	43	2.1	2	0.1	1		2	0.1			130	6.5
29	1150	42.0	1152	42.1	199	7.3	33	1.2	8	0.3	2	0.1	4	0.1	2	0.1	187	6.8
30	355	38.2	410	44.1	73	7.8	7	0.8			7	0.8					78	8.4
31	1081	30.4	2183	61.4	94	2.6	32	0.9	7	0.2	5	0.1	2	0.1	1		149	4.2
32	1038	31.3	1876	56.5	156	4.7	26	0.8	3	0.1					3	0.1	217	6.5
35	344	37.5	441	48.1	50	5.5	5	0.5	1	0.1	2	0.2			1	0.1	73	8.0
36	1067	31.1	1914	55.8	174	5.1	45	1.3	7	0.2	4	0.1			1		218	6.4
37	1854	32.2	3128	54.4	224	3.9	68	1.2	4	0.1	6	0.1	10	0.2	10	0.2	450	7.8
40	1111	35.4	1653	52.7	85	2.7	49	1.6	3	0.1	6	0.2	1		5	0.2	226	7.2
43	475	31.8	832	55.7	57	3.8	37	2.5	3	0.2	2	0.1	1	0.1	1	0.1	87	5.8
44	1611	39.1	1913	46.5	241	5.9	70	1.7	7	0.2	5	0.1	10	0.2	6	0.1	254	6.2
45	1446	23.7	3953	64.9	244	4.0	149	2.4	8	0.1	8	0.1	8	0.1	1		278	4.6
46	815	28.8	1656	58.5	123	4.3	65	2.3	6	0.2	3	0.1			3	0.1	162	5.7
47	42	32.1	60	45.8	13	9.9			2	1.5							14	10.7
48	373	43.7	370	43.4	44	5.2	6	0.7			1	0.1					59	6.9
50	1310	34.1	2026	52.7	169	4.4	39	1.0	13	0.3	4	0.1	6	0.2	1		273	7.2
51	746	32.7	1246	54.6	99	4.3	21	0.9	3	0.1	3	0.1	4	0.2	1		160	7.0
52	1331	44.6	1237	41.5	188	6.3	10	0.3	5	0.2	3	0.1	1		4	0.1	202	6.8
53	2114	42.0	2222	44.2	290	5.8	62	1.2	8	0.2	11	0.2	9	0.2	5	0.1	310	6.2
54	1241	37.8	1607	49.0	131	4.0	40	1.2	5	0.2	10	0.3	1		8	0.2	236	7.2
55	301	31.8	535	56.6	41	4.3	16	1.7	2	0.2			2	0.2	1	0.1	48	5.1
60	1527	38.3	1894	47.5	162	4.1	46	1.2	9	0.2	4	0.1	5	0.1	3	0.1	340	8.5
62	1120	41.5	1182	43.8	163	6.0	27	1.0	8	0.3	7	0.3	5	0.2			185	6.9
63	618	38.7	764	47.9	83	5.2	10	0.6	1	0.1	3	0.2	2	0.1	1	0.1	113	7.1
64	1690	32.7	2779	53.8	244	4.7	71	1.4	12	0.2	8	0.2	10	0.2	2		350	6.8
65	342	38.8	427	48.4	36	4.1	15	1.7	1	0.1	2	0.2	1	0.1			58	6.6
70	736	34.9	1127	52.1	114	5.3	17	0.8	4	0.2	2	0.1					145	6.7
72	647	40.9	642	40.6	104	6.6	13	0.8	4	0.3	4	0.3	1	0.1	1	0.1	164	10.4
73	399	43.0	396	42.7	41	4.4	8	0.9	1	0.1	1	0.1					81	8.7
74	727	44.4	692	42.2	106	6.5	12	0.7	2	0.1	2	0.1	2	0.1	2	0.1	93	5.7
75	289	48.5	246	41.3	21	3.5	6	1.0	1	0.2	2	0.3	2	0.3	1	0.2	28	4.7
76	129	34.5	202	54.0	20	5.3									1	0.3	22	5.9
80	1834	44.2	1639	39.5	317	7.6	33	0.8	6	0.1	5	0.1	1				313	7.5
81	1971	32.7	3217	53.3	325	5.4	130	2.2	9	0.1	5	0.1			7	0.1	369	6.1
82	399	41.9	393	41.2	68	7.1	17	1.8	1	0.1	5	0.5					70	7.3
84	1483	34.3	2288	52.9	264	6.1	54	1.2	6	0.1	4	0.1	11	0.3	2		215	5.0
86	500	25.0	1251	62.6	93	4.7	49	2.5	1	0.1	1	0.1	5	0.3	2	0.1	95	4.8
90	1605	41.2	1691	43.4	288	7.4	46	1.2	8	0.2	10	0.3	6	0.2	3	0.1	242	6.2
91	1048	32.6	585	29.3	222	11.1	13	0.7	3	0.2	5	0.3	3	0.2			115	5.8
92	905	39.8	979	43.0	179	7.9	51	2.2	1		7	0.3					153	6.7
93	714	30.7	402	28.6	169	12.0	9	0.6	4	0.3					2	0.1	108	7.7
94	1026	39.9	1141	44.4	214	8.3	10	0.4	2	0.1	4	0.2	3	0.1			171	6.7
95	2337	41.0	2531	44.4	430	7.5	60	1.1	6	0.1	6	0.1	2		2		332	5.8
B	8733	41,2	9021	42,6	1727	8,2	316	1,5	37	0,2	39	0,2	20	0,1	22	0,1	1271	6,0
Gesamtstadt	101942	36.9	134304	48.7	15517	5.6	3533	1.3	471	0.2	443	0.2	247	0.1	187	0.1	19401	7.0

Tabelle 3:

Wahlberechtigte, Wähler, Wahlbeteiligung, ungültige und gültige Erst- und Zweitstimmen in den Nürnberger Wahlbezirken

Wahlbezirk		Wahlberechtigte			Wähler	Wahlbeteiligung	ungültig in %		gültige	
		lt. Wählerverzeichnis		insgesamt		in %				
Nr.	Lage 1)	ohne "W"	mit "W"				Erststimmen	Zweitstimmen	Erststimmen	Zweitstimmen
0101	KAROLINENSTR., BREITE GASSE	686	65	751	504	73,0	5,0	1,4	479	497
0111	VORD. LEDERGASSE, HEFNERSPLATZ	639	50	689	475	74,3	7,2	1,9	441	466
0131	BAUHOF, LORENZERPLATZ	663	59	722	499	74,9	3,6	2,2	481	488
0171	KORNMARKT, BAHNHOFSPLATZ	758	61	819	567	74,8	6,2	2,1	532	555
0191	SCHLOTFEGERGASSE, OTTOSTRASSE	653	46	699	426	65,2	9,6	1,6	385	419
0192	SPITTLERTORGRABEN, UNSCHLITTPL	715	67	782	563	77,4	6,9	2,1	524	551
0201	MARIEN-, BAD-, FLASCHENHOFSTR.	550	67	617	461	83,8	3,0	2,0	447	452
0211	BAHNHOF-, FLASCHENHOFSTRASSE	558	54	612	464	83,2	3,4	1,9	448	455
0311	FRAUENTORGRABEN, SANDSTRASSE	753	80	833	608	80,7	5,4	1,3	575	600
0401	KOHLENHOF, FEUERWEG	691	55	746	483	69,9	7,9	3,5	445	466
0402	GUSTENHOFER HPTSTR., FEUERWEG	661	56	717	496	74,9	9,1	3,0	451	481
0411	HESSE-,KNAUER-,SCHLACHTHOFSTR.	694	49	743	548	78,8	5,1	6,8	520	511
0412	BAUERN-, HIRTENG., SCHREYERSTR	721	43	764	586	81,3	9,0	2,9	533	569
0413	IMHOFFSTR., ROTHENBURGER STR.	698	47	745	574	82,0	7,7	3,0	530	557
0421	REITACKER-, SPENGLERSTRASSE	730	34	764	539	73,8	6,7	1,7	503	530
0422	JAMNITZER-, ROHRMANNSTRASSE	672	45	717	529	78,7	8,5	2,8	484	514
0423	EBERHARDSHOF-, KERNSTRASSE	685	32	717	509	74,3	9,6	3,9	460	489
0424	MITTL.KANAL-,UNT.SEITENSTR.	745	33	778	557	74,7	9,0	3,4	507	538
0501	SPITTLERTORGRABEN, BLEICHSTR.	728	59	787	554	76,1	6,5	3,2	518	536
0511	BAERENSCHANZ-, HIMPFELSHOFSTR.	672	45	717	497	74,0	7,2	3,8	461	478
0512	DEUTSCHHERRN-, HOCHSTRASSE	698	55	753	561	80,4	5,3	2,7	531	546
0513	HOCH-, SOLGER-, UNT.TURNSTR.	633	46	679	510	80,3	8,2	1,6	468	502
0521	DILLHERR-, SALDORFER-,WILLSTR.	727	40	767	558	76,8	5,7	1,6	526	549
0531	DEUTSCHHERRN-, PRATERSTRASSE	669	98	767	551	82,4	3,4	0,7	532	547
0601	HAUPTMARKT, NEUE GASSE	656	63	719	572	87,1	9,8	4,0	516	549
0611	KARLSTR., WEISSGERBERGASSE	736	58	794	599	81,4	4,7	1,2	571	592
0621	GLOECKLEINSGASSE, WEINMARKT	625	59	684	505	80,8	7,9	1,8	465	496
0631	ALBR.DUERER-, BERGSTRASSE	689	53	742	562	81,4	5,2	3,6	533	542
0641	RATHAUSPL., BURG, VESTNERTORM.	684	59	743	560	81,9	6,3	2,9	525	544
0651	UNT.SOELDNERSG., VESTNERTORM.	689	70	759	606	87,3	4,0	1,0	582	600
0661	EGIDIENPL., INN.LAUFERGASSE	710	56	766	596	83,9	3,5	1,3	575	588
0671	HIRSCHELGASSE, WEBERSPLATZ	657	90	747	561	85,1	3,6	1,6	541	552
0681	THERESIENPLATZ, M.-TREU STR.	651	57	708	568	87,3	3,9	0,7	546	564
0682	HANS-SACHS-GASSE, OBSTMARKT	632	67	699	541	85,6	3,5	1,5	522	533
0683	GRUEBELSTR., AM SAND, OB.TALG.	651	57	708	559	85,9	4,1	3,6	536	539
0691	BECKSCHLAGERG., SPITZENBERG	687	58	745	583	84,6	4,6	1,2	556	576
0692	HUEBNERSPLATZ, ROSENTAL	714	55	769	607	84,9	4,0	2,3	583	593
0701	GROSSWEIDENMUEHLSTR., LINDENG.	562	98	660	418	74,4	5,7	2,9	394	406
0711	JOHANNISSTR., RIESENSCHRITT	707	44	751	588	82,8	19,7	7,8	472	542
0721	FRAUENHOLZSTR., KIRCHENWEG	630	53	683	497	78,8	6,8	2,2	463	486
0722	KIRCHENWEG, SANDRARTSTRASSE	716	34	750	597	83,3	4,2	1,0	572	591
0723	KETZELSTR., PALMPLATZ	616	64	680	482	78,1	2,7	1,2	469	476
0724	BURGSCHMIET-, HALLERSTRASSE	629	48	677	518	82,2	4,8	3,1	493	502
0731	BUCHER-, JAGDSTR., LANGE ZEILE	581	56	637	476	81,8	5,7	2,7	449	463
0732	BUCHER-, ARNDTSTRASSE	636	29	665	506	79,6	5,9	2,8	476	492
0733	CAMPE-, PROMMANNSTRASSE	579	69	648	490	84,6	2,2	1,0	479	485
0734	BURGSCHMIET-, WEIGELSTRASSE	591	73	664	503	84,8	5,6	2,0	475	493
0801	BUCHER-,PILOTYSTR.,VESTNERTORG.	640	57	697	515	80,5	2,5	0,6	502	512
0811	PIRCKHEIMER-, KRELINGSTRASSE	699	80	779	538	76,7	5,9	1,1	506	532
0812	SCHWANHAEUSSER-, KRELINGSTR.	592	86	678	503	85,0	4,4	1,6	481	495
0821	PIRCKHEIMER-, REUTERSTRASSE	615	65	680	506	82,3	4,5	1,0	483	501
0822	AM STADTPARK, PIRCKHEIMERSTR.	729	53	782	597	81,7	3,7	2,7	575	581
0823	SCHONHOVER-, HOPPERTSTRASSE	674	71	745	563	83,4	4,6	2,3	537	550
0824	LINDENAST-, TUCHERGARTENSTR.	681	93	774	561	82,4	4,6	2,3	535	548
0825	MAXFELD-, PIRCKHEIMERSTRASSE	697	70	767	575	82,5	4,9	2,4	547	561
0826	LABENWOLF-, MAXFELDSTRASSE	642	64	706	543	84,6	4,1	1,3	521	536
0901	BERLINER PLATZ, RENNWEG	554	72	626	467	84,0	1,9	0,9	458	463
0902	M.-RICHTER-STR., RENNWEG	631	63	694	515	81,6	3,1	1,0	499	510
0911	BAYREUTHER-, L-FEUERBACH-STR.	631	45	676	528	83,7	3,8	1,3	508	521
0912	STABIUS-, WERDERSTRASSE	668	35	703	544	81,4	5,0	2,0	517	533
0913	FELDGASSE, KRELLER-,ADAMSTR.	718	74	792	591	82,3	4,7	1,9	563	580
0914	LENBACH-, SULZBACHERSTRASSE	695	65	760	560	80,5	4,3	0,9	536	555
0921	MERKELGASSE, NUNNENBECKSTR.	734	45	779	618	84,0	5,0	1,8	587	607
0922	BAUVEREIN-, WAECHTERSTRASSE	680	26	706	584	85,8	4,6	1,4	557	576
0931	FLOETNER-, GG.STROBEL-STRASSE	738	50	788	644	87,3	4,5	2,2	615	630
0932	RAHMZWINGER, WOEHRDER SCHULG.	692	55	747	587	84,8	7,5	2,7	543	571
0933	HIRSVOGELSTR., KESSLERPLATZ	683	86	769	581	85,1	6,0	1,0	546	575
0934	WOEHRDER HPTSTR.,MEISTERLEINSPL	691	35	726	604	87,4	4,5	0,7	577	600
1001	NEUBLEICHE, STEPHANSTRASSE	702	65	767	563	80,2	7,6	1,8	520	553
1002	PETER-, KAPELLENSTRASSE	689	40	729	539	78,2	6,7	1,1	503	533
1003	KUPFER-,ADALBERT-,BORSIGSTR.	772	36	808	631	81,7	5,5	1,3	596	623
1004	PETER-, SCHARRER-, SCHLOSSTR.	730	37	767	584	80,0	8,6	3,9	534	561
1011	GOTTFRIED-, LORSCH-,THEKLASTR.	744	33	777	606	81,5	8,7	2,3	553	592
1012	NEUMARKTER-, VELBURGER STR.	735	44	779	587	79,9	8,0	2,2	540	574
1013	NEUMARKTER-,REGENSBURGER STR.	734	45	779	643	87,2	5,1	0,8	610	638
1014	PARSBERGER-, VELBURGER STR.	734	51	785	616	83,7	7,5	2,1	570	603
1021	WEDDIGEN-,IMMELMANN-,HAINSTR.	833	64	897	749	89,7	5,6	2,5	707	730
1031	SCHULTHEISSALLEE, GLEIMSTRASSE	813	96	909	690	84,9	2,0	0,6	676	686
1101	FISCHBACH-,SCHEURL-,KOEHNSTR.	676	57	733	543	80,3	6,3	2,2	509	531
1102	EHEMANN-, ENDERLEINSTRASSE	669	49	718	532	79,5	6,2	1,3	499	525
1103	SOPHIEN-,LAMPRECHTSTRASSE	698	46	744	555	79,5	5,9	2,5	522	541
1104	KEPLER-,KOEHN-,OB.BAUSTRASSE	719	44	763	571	79,3	4,2	1,4	547	563
1105	FINDELWIESEN-, GLOCKENHOFSTR.	757	58	815	620	81,9	3,5	1,3	598	612
1106	REGENSBURGER-, KIRCHENSTR.	727	58	785	606	83,1	6,4	2,1	567	593
1111	ALLERSBERGER-,HOLZ-,GRENZSTR.	793	47	840	623	78,6	6,6	2,7	582	606
1112	ANDREAS-,FORSTHOF-,WODANSTR.	802	48	850	656	81,7	7,9	1,5	604	646
1113	KRIEMHILD-,FORSTHOF-,WODANSTR.	742	40	782	604	81,1	6,5	2,6	565	588
1114	FREYA-,HAGEN-,SIEGFRIEDSTR.	733	53	786	616	84,0	7,0	1,6	573	606
1121	HALLERHUETTEN-, HERBARTSTR.	713	72	785	620	86,7	5,2	2,3	588	606
1122	HARSDORFER-, HERBARTSTR.	726	88	814	639	87,9	5,6	2,5	603	623
1123	BAADER-, HAIN-, RANKESTR.	781	53	834	644	82,5	5,4	1,4	609	635
1124	ALBERICH-, ERDA-, FRIGGASTR.	695	81	776	570	82,0	4,2	1,2	546	563
1125	NIBELUNGENPL., -STR., BALDUSTR	700	53	753	582	83,0	7,2	2,2	540	569
1126	LICHTENHOF-, HOLZGARTENSTR.	799	52	851	655	82,0	5,8	2,4	617	639
1201	BRUNHILD-, GUNTHER-,NORNENSTR.	701	77	778	601	85,7	4,7	0,8	573	596
1202	ISOLDEN-,LOHENGRIN-,WODANSTR.	739	99	838	610	82,2	4,3	1,1	584	603
1211	WODAN-,DIETRICHSTRASSE	674	73	747	571	84,7	3,9	1,1	549	565
1212	HERTA-,PARSIFAL-,SIGENASTR.	682	136	818	601	87,5	2,8	0,7	584	597
1301	WIRTH-,GALGENHOF-,WIDHALMSTR.	690	37	727	557	80,7	8,6	3,8	509	536
1302	ALLERSBERGER-,WOELCKERNSTR.	683	34	717	584	85,1	4,3	1,2	559	577

Tabelle 3:
Verteilung der Erststimmen auf die Parteien in den Nürnberger Wahlbezirken

Wahl-Bezirk	Erststimmen für											
	CSU		SPD		FDP		ADF		NPD		Unabh. Demokraten 69	
	Zahl	%	Zahl	%	Zahl	%	Zahl	%	Zahl	%	Zahl	%
0101	214	44.7	190	39.7	27	5.6	7	1.5	40	8.4	1	0.2
0111	204	46.3	177	40.1	23	5.2	7	1.6	30	6.8		
0131	215	44.7	188	39.1	41	8.5	8	1.7	29	6.0		
0171	230	43.2	235	44.2	27	5.1	7	1.3	33	6.2		
0191	161	41.8	162	42.1	24	6.2	3	0.8	35	9.1		
0192	179	34.2	255	48.7	33	6.3	4	0.8	53	10.1		
0201	186	41.6	172	38.5	36	8.1	6	1.3	45	10.1	2	0.4
0211	206	46.0	171	38.2	34	7.6	5	1.1	31	6.9	1	0.2
0311	213	37.0	286	49.7	31	5.4	9	1.6	35	6.1	1	0.2
0401	157	35.3	233	52.4	18	4.0	2	0.4	35	7.9		
0402	157	34.8	216	47.9	23	5.1	5	1.1	48	10.6	2	0.4
0411	202	38.8	245	47.1	32	6.2	5	1.0	36	6.9		
0412	184	34.5	286	53.7	18	3.4	7	1.3	37	6.9	1	0.2
0413	180	34.0	278	52.5	23	4.3	7	1.3	42	7.9		
0421	161	32.0	281	55.9	15	3.0	7	1.4	39	7.8		
0422	168	34.7	244	50.4	22	4.5	9	1.9	39	8.1	2	0.4
0423	178	38.7	221	48.0	17	3.7	8	1.7	34	7.4	2	0.4
0424	184	36.3	255	50.3	27	5.3	7	1.4	34	6.7		
0501	203	39.2	232	44.8	32	6.2	12	2.3	38	7.3	1	0.2
0511	168	36.4	211	45.8	35	7.6	8	1.7	39	8.5		
0512	188	35.4	260	49.0	28	5.3	3	0.6	51	9.6	1	0.2
0513	204	43.6	171	36.5	30	6.4	7	1.5	56	12.0		
0521	207	39.4	232	44.1	22	4.2	6	1.1	58	11.0	1	0.2
0531	242	45.5	188	35.3	43	8.1	9	1.7	49	9.2	1	0.2
0601	219	42.4	229	44.4	35	6.8	3	0.6	28	5.4	2	0.4
0611	213	37.3	280	49.0	26	4.6	7	1.2	43	7.5	2	0.4
0621	159	34.2	221	47.5	22	4.7	2	0.4	60	12.9	1	0.2
0631	219	41.1	257	48.2	12	2.3	7	1.3	38	7.1		
0641	177	33.7	259	49.3	42	8.0	7	1.3	40	7.6		
0651	224	38.5	285	49.0	36	6.2	10	1.7	27	4.6		
0661	250	43.5	255	44.3	28	4.9	6	1.0	35	6.1	1	0.2
0671	224	41.4	249	46.0	33	6.1	15	2.8	19	3.5	1	0.2
0681	217	39.7	240	44.0	37	6.8	12	2.2	38	7.0	2	0.4
0682	174	33.3	281	53.8	25	4.8	4	0.8	38	7.3		
0683	182	34.0	268	50.0	24	4.5	13	2.4	49	9.1		
0691	198	35.6	284	51.1	28	5.0	9	1.6	36	6.5	1	0.2
0692	192	32.9	316	54.2	35	6.0	3	0.5	36	6.2	1	0.2
0701	156	39.6	178	45.2	27	6.9	8	2.0	24	6.1	1	0.3
0711	191	40.5	227	48.1	24	5.1	8	1.7	21	4.4	1	0.2
0721	166	35.9	241	52.1	19	4.1	8	1.7	28	6.0	1	0.2
0722	236	41.3	249	43.5	32	5.6	10	1.7	43	7.5	2	0.3
0723	211	45.0	204	43.5	20	4.3	6	1.3	26	5.5	2	0.4
0724	187	37.9	217	44.0	36	7.3	11	2.2	41	8.3	1	0.2
0731	213	47.4	161	35.9	36	8.0	2	0.4	34	7.6	3	0.7
0732	177	37.2	201	42.2	37	7.8	2	0.4	59	12.4		
0733	197	41.1	198	41.3	45	9.4	4	0.8	34	7.1	1	0.2
0734	228	48.0	167	35.2	31	6.5	8	1.7	41	8.6		
0801	262	52.2	186	37.1	28	5.6	3	0.6	21	4.2	2	0.4
0811	233	46.0	197	38.9	23	4.5	14	2.8	39	7.7		
0812	231	48.0	167	34.7	44	9.1	2	0.4	37	7.7		
0821	228	47.2	189	39.1	41	8.5	6	1.2	17	3.5	2	0.4
0822	227	39.5	280	48.7	26	4.5	7	1.2	35	6.1		
0823	228	42.5	205	38.2	59	11.0	7	1.3	36	6.7	2	0.4
0824	241	45.0	217	40.6	39	7.3	3	0.6	35	6.5		
0825	210	38.4	243	44.4	37	6.8	8	1.5	48	8.8	1	0.2
0826	181	34.7	257	49.3	42	8.1	7	1.3	32	6.1	2	0.4
0901	217	47.4	176	38.4	29	6.3	3	0.7	31	6.8	2	0.4
0902	169	33.9	262	52.5	31	6.2	7	1.4	28	5.6	2	0.4
0911	199	39.2	260	51.2	18	3.5	3	0.6	28	5.5		
0912	197	38.1	254	49.1	22	4.3	9	1.7	35	6.8		
0913	225	40.0	262	46.5	31	5.5	13	2.3	30	5.3	2	0.4
0914	212	39.6	241	45.0	17	3.2	9	1.7	56	10.4	1	0.2
0921	221	37.6	286	48.7	31	5.3	10	1.7	39	6.6		
0922	213	38.2	272	48.8	21	3.8	10	1.8	40	7.2	1	0.2
0931	266	43.3	261	42.4	31	5.0	11	1.8	46	7.5		
0932	217	40.0	269	49.5	15	2.8	4	0.7	37	6.8	1	0.2
0933	285	52.2	184	33.7	45	8.2	3	0.5	28	5.1	1	0.2
0934	170	29.5	320	55.5	31	5.4	7	1.2	48	8.3	1	0.2
1001	166	31.9	296	56.9	19	3.7	13	2.5	26	5.0		
1002	151	30.0	293	58.3	22	4.4	7	1.4	29	5.8	1	0.2
1003	217	36.4	318	53.4	17	2.9	8	1.3	34	5.7	2	0.3
1004	174	32.6	310	58.1	11	2.1	6	1.1	33	6.2		
1011	160	28.9	331	59.9	21	3.8	10	1.8	31	5.6		
1012	139	25.7	343	63.5	22	4.1	11	2.0	25	4.6		
1013	191	31.3	345	56.6	25	4.1	8	1.3	40	6.6	1	0.2
1014	169	29.6	320	56.1	19	3.3	10	1.8	51	8.9	1	0.2
1021	163	23.1	496	70.2	12	1.7	6	0.8	30	4.2		
1031	295	43.6	287	42.5	49	7.2	6	0.9	39	5.8		
1101	159	31.2	290	57.0	13	2.6	6	1.2	40	7.9	1	0.2
1102	172	34.5	257	51.5	25	5.0	5	1.0	38	7.6	2	0.4
1103	186	35.6	258	49.4	31	5.9	4	0.8	39	7.5	4	0.8
1104	202	36.9	280	51.2	14	2.6	7	1.3	44	8.0		
1105	232	38.8	295	49.3	22	3.7	11	1.8	37	6.2	1	0.2
1106	206	36.3	275	48.5	20	3.5	8	1.4	54	9.5	4	0.7
1111	164	28.2	332	57.0	27	4.6	9	1.5	49	8.4	1	0.2
1112	210	34.8	336	55.6	15	2.5	9	1.5	34	5.6		
1113	186	32.9	319	56.5	17	3.0	3	0.5	38	6.7	2	0.4
1114	201	35.1	315	55.0	19	3.3	4	0.7	33	5.8	1	0.2
1121	248	42.2	268	45.6	30	5.1	12	2.0	28	4.8	2	0.3
1122	203	33.7	343	56.9	20	3.3	6	1.0	29	4.8	2	0.3
1123	234	38.4	287	47.1	48	7.9	8	1.3	31	5.1	1	0.2
1124	212	38.8	271	49.6	32	5.9	10	1.8	20	3.7	1	0.2
1125	183	33.9	288	53.3	22	4.1	5	0.9	42	7.8		
1126	233	37.8	291	47.2	34	5.5	8	1.3	49	7.9	2	0.3
1201	235	41.0	251	43.8	32	5.6	7	1.2	46	8.0	2	0.3
1202	268	45.9	229	39.2	37	6.3	2	0.3	47	8.0	1	0.2
1211	230	41.9	236	43.0	32	5.8	4	0.7	47	8.6		
1212	303	51.9	210	36.0	32	5.5	2	0.3	36	6.2	1	0.2
1301	196	38.5	247	48.5	21	4.1	2	0.4	40	7.9	3	0.6
1302	223	39.9	258	46.2	14	2.5	3	0.5	59	10.6	2	0.4

Tabelle 3:
Verteilung der Zweitstimmen auf die Parteien in den Nürnberger Wahlbezirken

Wahlbezirk Nr.	Zweitstimmen für																	
	CSU		SPD		FDP		ADF		BP		EP		FSU		GPD		NPD	
	Zahl	%	Zahl	%	Zahl	%	Zahl	%	Zahl	%	Zahl	%	Zahl	%	Zahl	%	Zahl	%
0101	223	44.9	182	36.6	48	9.7	6	1.2			1	0.2			1	0.2	36	7.2
0111	206	44.2	175	37.6	30	6.4	9	1.9	1	0.2	3	0.6	1	0.2	4	0.9	37	7.9
0131	209	42.8	199	40.8	37	7.6	6	1.2	1	0.2							36	7.4
0171	231	41.6	236	42.5	35	6.3	6	1.1	1	0.2			1	0.2	2	0.4	43	7.7
0191	173	41.3	169	40.3	24	5.7	3	0.7									50	11.9
0192	184	33.4	260	47.2	40	7.3	3	0.5	2	0.4							62	11.3
0201	175	38.7	189	41.8	35	7.7	3	0.7	3	0.7			2	0.4			45	10.0
0211	198	43.5	171	37.6	46	10.1	2	0.4	1	0.2	3	0.7	1	0.2			33	7.3
0311	207	34.5	318	53.0	26	4.3	3	0.5	2	0.3	1	0.2					43	7.2
0401	176	37.8	228	48.9	23	4.9	2	0.4							1	0.2	36	7.7
0402	160	33.3	220	45.7	34	7.1	5	1.0	3	0.6	2	0.4			1	0.2	56	11.6
0411	193	37.8	247	48.3	26	5.1	4	0.8			1	0.2					40	7.8
0412	203	35.7	284	49.9	31	5.4	5	0.9			1	0.2	1	0.2			44	7.7
0413	190	34.1	286	51.3	25	4.5	6	1.1			1	0.2	2	0.4	1	0.2	46	8.3
0421	171	32.3	295	55.7	15	2.8	7	1.3					1	0.2			41	7.7
0422	181	35.2	252	49.0	24	4.7	9	1.8			2	0.4					46	8.9
0423	191	39.1	221	45.2	24	4.9	6	1.2			1	0.2			1	0.2	45	9.2
0424	195	36.2	251	46.7	30	5.6	9	1.7					1	0.2			52	9.7
0501	209	39.0	232	43.3	37	6.9	13	2.4									45	8.4
0511	176	36.8	222	46.4	29	6.1	10	2.1							1	0.2	40	8.4
0512	191	35.0	245	44.9	38	7.0	5	0.9	1	0.2							66	12.1
0513	214	42.6	182	36.3	31	6.2	5	1.0	2	0.4							68	13.5
0521	218	39.7	241	43.9	19	3.5	6	1.1									65	11.8
0531	234	42.8	190	34.7	59	10.8	11	2.0	1	0.2							52	9.5
0601	219	39.9	243	44.3	52	9.5	2	0.4			1	0.2	1	0.2	1	0.2	30	5.5
0611	198	33.4	285	48.1	36	6.1	11	1.9	3	0.5							59	10.0
0621	158	31.9	213	42.9	48	9.7	2	0.4	1	0.2					3	0.6	71	14.3
0631	210	38.7	251	46.3	27	5.0	5	0.9	1	0.2	1	0.2	1	0.2			46	8.5
0641	178	32.7	266	48.9	40	7.4	6	1.1	5	0.9	1	0.2					48	8.8
0651	225	37.5	290	48.3	39	6.5	7	1.2	1	0.2	1	0.2	3	0.5	1	0.2	33	5.5
0661	232	39.5	266	45.2	36	6.1	4	0.7	2	0.3	4	0.7	1	0.2			43	7.3
0671	215	38.9	259	46.9	35	6.3	11	2.0	2	0.4	3	0.5					27	4.9
0681	216	38.3	253	44.9	40	7.1	10	1.8			1	0.2			2	0.4	42	7.4
0682	176	33.0	273	51.2	40	7.5	2	0.4									42	7.9
0683	182	33.8	263	48.8	24	4.5	11	2.0	3	0.6	1	0.2					55	10.2
0691	194	33.7	305	53.0	23	4.0	6	1.0	1	0.2	2	0.3					45	7.8
0692	185	31.2	316	53.3	43	7.3	2	0.3			2	0.3			1	0.2	44	7.4
0701	148	36.5	180	44.3	36	8.9	11	2.7			1	0.2			1	0.2	29	7.1
0711	210	38.7	264	48.7	30	5.5	9	1.7	3	0.6	1	0.2	1	0.2			24	4.4
0721	160	32.9	246	50.6	30	6.2	11	2.3			1	0.2	3	0.6			35	7.2
0722	236	39.9	263	44.5	36	6.1	9	1.5			1	0.2					46	7.8
0723	203	42.6	204	42.9	28	5.9	5	1.1	5	1.1			1	0.2	1	0.2	29	6.1
0724	197	39.2	219	43.6	29	5.8	8	1.6	2	0.4	2	0.4	1	0.2			44	8.8
0731	213	46.0	161	34.8	41	8.9	3	0.6					2	0.4	2	0.4	41	8.9
0732	175	35.6	210	42.7	37	7.5	1	0.2	1	0.2							68	13.8
0733	195	40.2	183	37.7	69	14.2	3	0.6	1	0.2							34	7.0
0734	227	46.0	174	35.3	28	5.7	11	2.2			2	0.4	1	0.2	1	0.2	49	9.9
0801	263	51.4	182	35.5	43	8.4	1	0.2							1	0.2	22	4.3
0811	234	44.0	206	38.7	27	5.1	14	2.6	2	0.4	2	0.4	1	0.2	1	0.2	45	8.5
0812	219	44.2	170	34.3	52	10.5	2	0.4	1	0.2	4	0.8	1	0.2	3	0.6	43	8.7
0821	236	47.1	199	39.7	40	8.0	6	1.2									20	4.0
0822	226	38.9	278	47.8	30	5.2	5	0.9	1	0.2	1	0.2					40	6.9
0823	234	42.5	212	38.5	58	10.5	4	0.7	1	0.2	2	0.4					39	7.1
0824	243	44.3	211	38.5	49	8.9	5	0.9			1	0.2					39	7.1
0825	220	39.2	239	42.6	40	7.1	8	1.4	1	0.2	1	0.2	1	0.2			51	9.1
0826	196	36.6	246	45.9	53	9.9	7	1.3			1	0.2					33	6.2
0901	208	44.9	183	39.5	30	6.5	3	0.6			1	0.2					38	8.2
0902	180	35.3	250	49.0	36	7.1	8	1.6			1	0.2					35	6.9
0911	196	37.6	263	50.5	19	3.6	3	0.6	2	0.4					1	0.2	37	7.1
0912	196	36.8	263	49.3	21	3.9	8	1.5			2	0.4	2	0.4			41	7.7
0913	227	39.1	269	46.4	39	6.7	9	1.6			1	0.2	2	0.3			33	5.7
0914	240	43.2	231	41.6	14	2.5	8	1.4	1	0.2	4	0.7	1	0.2			56	10.1
0921	212	34.9	291	47.9	41	6.8	7	1.2			2	0.3	2	0.3			52	8.6
0922	217	37.7	268	46.5	32	5.6	10	1.7	1	0.2	1	0.2	1	0.2			46	8.0
0931	266	42.2	263	41.7	40	6.3	9	1.4	3	0.5	1	0.2	1	0.2			47	7.5
0932	234	41.0	271	47.5	16	2.8	4	0.7	2	0.4							44	7.7
0933	287	49.9	195	33.9	47	8.2	4	0.7			2	0.3	1	0.2	1	0.2	38	6.6
0934	181	30.2	320	53.3	29	4.8	5	0.8	3	0.5	3	0.5					59	9.8
1001	194	35.1	288	52.1	27	4.9	7	1.3									37	6.7
1002	175	32.8	284	53.3	26	4.9	6	1.1	1	0.2	2	0.4					39	7.3
1003	224	36.0	322	51.7	21	3.4	9	1.4			1	0.2					46	7.4
1004	179	31.9	320	57.0	15	2.7	6	1.1	1	0.2					1	0.2	39	7.0
1011	176	29.7	347	58.6	20	3.4	10	1.7	1	0.2			1	0.2			37	6.3
1012	145	25.3	363	63.2	22	3.8	9	1.6	1	0.2							34	5.9
1013	199	31.2	349	54.7	32	5.0	10	1.6			1	0.2	1	0.2			46	7.2
1014	174	28.9	334	55.4	29	4.8	11	1.8	1	0.2			1	0.2			53	8.8
1021	189	25.9	484	66.3	20	2.7	5	0.7							1	0.1	31	4.2
1031	307	44.8	236	34.4	97	14.1	4	0.6									42	6.1
1101	176	33.1	288	54.2	19	3.6	5	0.9									43	8.1
1102	187	35.6	262	49.9	20	3.8	5	1.0	2	0.4	2	0.4					47	9.0
1103	206	38.1	249	46.0	32	5.9	2	0.4	1	0.2	3	0.6					48	8.9
1104	215	38.2	263	46.7	24	4.3	10	1.8							2	0.4	49	8.7
1105	253	41.3	278	45.4	30	4.9	10	1.6	2	0.3	1	0.2					38	6.2
1106	214	36.1	278	46.9	30	5.1	6	1.0	1	0.2	2	0.3			3	0.5	59	9.9
1111	185	30.5	322	53.1	30	5.0	6	1.0	2	0.3	1	0.2	1	0.2			59	9.7
1112	229	35.4	335	51.9	23	3.6	9	1.4			2	0.3	1	0.2	1	0.2	46	7.1
1113	205	34.9	299	50.9	35	6.0	2	0.3					2	0.3			45	7.7
1114	226	37.3	316	52.1	22	3.6	6	1.0							1	0.2	35	5.8
1121	255	42.1	262	43.2	45	7.4	11	1.8	3	0.5	3	0.5					27	4.5
1122	221	35.5	331	53.1	36	5.8	5	0.8	2	0.3							28	4.5
1123	250	39.4	284	44.7	51	8.0	7	1.1			1	0.2					42	6.6
1124	235	41.7	254	45.1	40	7.1	11	2.0	1	0.2							22	3.9
1125	217	38.1	260	45.7	37	6.5	6	1.1			1	0.2	1	0.2			47	8.3
1126	262	41.0	274	42.9	40	6.3	4	0.6	3	0.5			1	0.2			55	8.6
1201	248	41.6	243	40.8	47	7.9	6	1.0			2	0.3					50	8.4
1202	282	46.8	209	34.7	53	8.8	2	0.3	1	0.2	3	0.5					53	8.8
1211	231	40.9	223	39.5	46	8.1	3	0.5			1	0.2					61	10.8
1212	323	54.1	188	31.5	43	7.2	4	0.7	2	0.3							37	6.2
1301	222	41.4	236	44.0	21	3.9	7	1.3	1	0.2	3	0.6					46	8.6
1302	233	40.4	246	42.6	24	4.2	2	0.3	4	0.7	1	0.2	2	0.3			65	11.3

Wahlbezirk		Wahlberechtigte			Wähler	Wahlbeteiligung in %	ungültig in %		gültige	
Nr.	Lage [1]	lt. Wählerverzeichnis ohne "W"	lt. Wählerverzeichnis mit "W"	insgesamt			Erststimmen	Zweitstimmen	Erststimmen	Zweitstimmen
1303	DALLINGER-,PAUL-,WOELCKERNSTR.	761	58	819	631	82,9	4,4	2,2	603	617
1304	HUMBOLDT-, BULMANNSTRASSE	769	46	815	625	81,0	7,2	2,2	580	611
1305	BULMANN-, PILLENREUTHERSTR.	650	40	690	519	79,7	6,6	2,3	485	507
1306	GERLE-,WIDHALM-,WIESENSTR.	702	69	771	606	86,3	6,1	2,1	569	593
1307	COMENIUS-,WENDLER-,WIESENSTR.	757	43	800	612	80,8	7,7	2,1	565	599
1311	BOGEN-, WIESENSTRASSE	797	58	855	639	80,2	5,5	1,3	604	631
1312	GABELSBERGER-, LANDGRABENSTR.	784	48	832	635	80,9	6,5	1,3	594	627
1313	BOENER-, TAFELFELDSTR.	769	55	824	604	78,5	3,6	1,7	582	594
1314	K.-BROEGER-, P.-HENLEIN-STR.	708	50	758	589	83,2	2,4	0,8	575	584
1315	ALEXANDER-,BOGEN-,PARADIESSTR.	721	48	769	601	83,1	4,0	1,5	577	592
1321	ALLERSBERGER-, KOERNERSTRASSE	623	53	676	494	79,3	7,1	1,2	459	488
1322	HARTMUT-,KOERNER-,WIRTHSTR.	626	40	666	535	85,5	3,0	1,3	519	528
1323	DOVE-,KOERNER-,WIRTHSTRASSE	729	39	768	617	84,6	6,8	1,8	575	606
1324	KOPERNIKUSPLATZ, -STRASSE	736	28	764	581	76,8	5,3	1,7	550	571
1325	GUDRUN-, HERWIG-, KOERNERSTR.	762	67	829	613	80,4	4,2	1,6	587	603
1331	BROSAMERSTR., MAFFEIPLATZ	647	65	712	543	83,9	5,2	0,0	515	543
1332	HUMBOLDT-, OSTERHAUSENSTR.	604	25	629	525	86,9	5,9	2,3	494	513
1333	ROENTGEN-, VOLTASTRASSE	663	57	720	588	88,6	4,3	3,1	563	570
1401	BOTHO-,INGO-,KLEE-,SPERBERSTR.	745	90	835	638	85,5	6,1	2,4	599	623
1411	GUDRUN-, LOEDEL-, SIEMENSSTR.	745	43	788	653	87,5	3,8	0,8	628	648
1412	HERMUNDUREN-, NORMANNENSTR.	677	77	754	570	84,2	5,3	2,1	540	558
1413	KLEE-, PFLUG-, RUGIERSTRASSE	759	85	844	626	82,4	3,2	1,1	606	619
1421	GABELSBERGER-, VOLTASTR.	722	46	768	618	85,6	4,0	1,0	593	612
1422	GYULAER-,SIEMENS-,GALVANISTR.	755	59	814	655	86,8	4,7	1,2	624	647
1423	GALVANI -, MORSE-, SPERBERSTR.	797	65	862	700	87,8	4,4	1,7	669	688
1424	RITTER V.SCHUH-, HALSKESTR.	771	69	840	672	87,2	3,9	0,9	646	666
1431	ECKHARDT-,FRANKEN-,OSWALDSTR.	746	40	786	665	89,1	6,8	2,9	620	646
1441	BURGUNDEN-, LOTHRINGER STR.	725	24	749	615	84,7	5,9	1,3	579	607
1442	KATZWANGER-, HULDSTR.	589	43	632	504	85,4	5,0	3,4	479	487
1443	BURGUNDEN-, HULD-, SPERBERSTR.	653	33	686	554	84,8	3,8	2,2	533	542
1501	HABICHT-, SCHWABENSTRASSE	686	31	717	563	82,0	6,7	1,4	525	555
1502	GAUSS-, GUGEL-, HELMHOLTZSTR.	758	57	815	663	87,5	5,0	2,1	630	649
1503	FRANKLIN-,SIEMENS-,VOLTASTR.	759	56	815	662	87,2	6,6	2,6	618	645
1504	GUGEL-, VOLTA-, WATTSTRASSE	689	47	736	564	81,7	6,7	2,7	526	549
1505	FALKEN-, FRANKENSTRASSE	657	40	697	591	89,8	5,6	1,7	558	581
1506	FALKEN-, SPECHT-, SPERLINGSTR.	687	34	721	576	83,7	5,2	3,8	546	554
1510	KANZLER-, MARKGRAFENSTR.	726	45	771	579	79,5	4,7	2,1	552	567
1521	GUGEL-, HEYNE-, SEUFFERTSTR .	612	35	647	516	84,2	4,7	1,9	492	506
1522	GEIBEL-, GUGELSTRASSE	596	35	631	499	83,6	7,8	2,0	460	489
1523	STEINHEIL-,SCHUCKERTSTRASSE	637	35	672	531	83,1	6,2	2,6	498	517
1601	BIRKEN-, OHM-, SCHONERSTR.	808	42	850	692	85,6	6,6	1,6	646	681
1602	GUGEL-, HEYNE-, WIESENSTRASSE	783	43	826	661	84,4	4,8	2,3	629	646
1603	DB MENTERGASSE, P.-HENLEINSTR.	755	34	789	605	80,1	6,3	2,3	567	591
1604	MELANCHTHONPL.,-STR.,HEYNESTR.	740	51	791	602	81,4	4,8	2,5	573	587
1605	GIBITZENHOF-,HASLERSTRASSE	683	55	738	565	82,7	4,6	2,5	539	551
1611	ESPANSTR., AN DEN RAMPEN	670	29	699	542	80,9	6,6	2,2	506	530
1612	LANDGRABEN-, ACKERSTRASSE	589	60	649	474	80,5	7,2	2,1	440	464
1621	MAX-PLANCK-, GEISSLERSTR.	749	43	792	627	83,7	5,9	3,0	590	608
1622	HERSCHEL-, OKENSTRASSE	772	55	827	640	82,9	4,7	2,7	610	623
1623	BREHM-, LEIBNIZSTRASSE	773	49	822	624	80,7	5,4	2,1	590	611
1624	DR.LUPPE PLATZ, VOLKMANNSTR.	709	60	769	610	85,9	6,6	2,6	570	594
1631	SINGER-, MUNKERSTRASSE	630	49	679	541	85,7	7,4	3,7	501	521
1632	GIBITZENHOF-, OKENSTR.	572	61	633	482	84,3	6,4	2,3	451	471
1633	HUMBOLDT-, SCHLEIDENSTR.	581	39	620	465	80,0	6,5	0,9	435	461
1634	SCHWANN-, STRASSBURGERSTR.	620	39	659	534	86,1	5,6	0,4	504	532
1701	GIBITZENHOF-, ALEMANNENSTR.	636	110	746	520	81,8	5,6	2,9	491	505
1702	DIANA-,ULMEN-,W.-LOEHE-STR.	645	29	674	538	83,4	7,1	1,9	500	528
1711	BREHM-,LOTZE-,SPEYERER STR.	733	45	778	613	83,5	9,8	3,3	553	593
1712	HEIDELBERGER-,KARLSRUHER STR.	718	64	782	609	84,6	6,4	2,1	570	596
1713	FREIBURGER-, MANNHEIMER STR.	720	49	769	623	86,5	7,4	1,6	577	613
1714	HERSCHELPLATZ, SPEYERER STR.	709	33	742	600	84,4	8,5	3,8	549	577
1801	INDUSTRIE-, NOPITSCHSTR.	376	30	406	324	85,9	3,7	2,2	312	317
1901	HINT.MARKT-, KREUZSTEINSTR.	671	24	695	511	76,2	5,7	2,3	482	499
1921	SCHWEIN.HPT-,OLGA-,ELISENSTR.	789	46	835	622	78,8	8,0	2,9	572	604
1922	VORD.MARKT-,HOLZWIESENSTR.	732	71	803	569	77,7	7,0	2,5	529	555
2001	BLUECHER-, GEISSEESTRASSE	715	54	769	599	83,7	4,7	1,5	571	590
2011	ADELHEID-, KONSTANZENSTR.	672	45	717	594	88,4	2,4	0,7	580	590
2012	SCHNEPPENHORST-, LEOPOLDSTR.	663	57	720	575	86,7	3,1	1,0	557	569
2021	OTMAR-,HEINRICH-,KREUTZERSTR.	643	39	682	535	83,2	7,7	2,6	494	521
2022	FELIX-, SCHWEINAUER STR.	720	16	736	633	87,9	4,6	2,1	604	620
2023	WASSERGASSE, GRUENSTRASSE	627	38	665	509	80,8	6,5	2,0	476	499
2024	KREUTZER-,LEOPOLD-,ORFFSTR.	779	58	837	620	79,6	5,2	3,4	588	599
2025	BLUECHER-, HEINRICHSTR.	722	41	763	615	85,2	4,6	1,3	587	607
2026	KREUTZER-, GERNOTSTRASSE	762	70	832	608	79,8	7,9	2,6	560	592
2027	ROTHENBURGER-, GERNOTSTR.	645	32	677	506	78,4	7,1	3,8	470	487
2031	AM PFERDEMARKT,SCHWABACHER STR	673	24	697	530	78,8	9,1	3,0	482	514
2032	SCHWABACHER-, HERMANNSTR.	608	43	651	459	75,5	6,1	1,5	431	452
2033	LILIEN-, NELKEN-, WILHELM-STR	644	36	680	517	80,3	7,9	3,5	476	499
2034	TULPEN-, FINKEN-, AMSELSTR.	670	26	696	521	77,8	7,5	3,1	482	505
2101	HOLZSCHUHER-, PFINZINGSTR.	590	34	624	409	69,3	7,6	2,7	378	398
2111	KOLLWITZ-,WITSCHEL-,ZWEIGSTR.	610	20	630	493	80,6	9,5	2,8	446	479
2112	B.V.SUTTNER-, KOLLWITZSTR.	587	44	631	471	80,2	11,9	5,3	415	446
2121	NANSEN-, OSSIETZKYSTR.	607	33	640	504	83,0	4,4	3,0	482	489
2122	OSSIETZKY-, SOEDERBLOMSTR.	705	30	735	594	84,3	3,9	1,7	571	584
2123	BERNADOTTESTRASSE	621	32	653	519	83,6	3,9	1,5	499	511
2124	BRIAND-,H.BUNTE-,PRANCKHSTR.	676	47	723	542	80,2	5,2	0,9	514	537
2211	VOLPRECHT-, KERNSTRASSE	615	43	658	484	78,7	8,3	2,1	444	474
2212	AU-, DENIS-, GLOCKENDONSTR.	686	29	715	544	79,3	6,8	1,3	507	537
2213	A.-KLEIN-, PREISSLERSTR.	685	35	720	562	82,0	8,2	4,6	516	536
2214	PAUMGARTNER-,AU-,PREISSLERSTR.	696	40	736	562	80,7	4,3	3,0	538	545
2221	ADAM-KLEIN-, MENDELSTRASSE	696	31	727	538	77,3	7,4	3,5	498	519
2222	A.-KLEIN-,DENIS-,NUETZELSTR.	645	32	677	487	75,4	9,0	2,9	443	473
2223	FEUERLEIN-,PRAETORIUSSTR.	640	18	658	510	79,7	8,6	2,0	466	500
2224	MURR-, BECK-, SCHEFFELSTR.	623	28	651	493	79,1	5,1	1,8	468	484
2230	BAERENSCHANZ-,TROST-,WILLSTR.	643	35	678	523	81,3	6,3	1,1	490	517
2240	FUERTHER-,MAXIMILIAN-,SIELSTR.	533	48	581	439	82,1	5,9	3,0	413	426
2301	STEIN-, WIESENTALSTRASSE	701	61	762	574	81,8	5,4	1,6	543	565
2302	HELM-, KRUG-, WILH.-MARX-STR.	756	35	791	588	77,5	8,5	4,1	538	564
2303	JULIEN-, AMALIENSTRASSE	707	51	758	568	80,2	7,2	0,9	527	563
2304	BRUECKEN-, JOHANNISSTRASSE	632	78	710	524	82,9	8,8	2,9	478	509

Wahl-Bezirk	Erststimmen für											
	CSU		SPD		FDP		ADF		NPD		Unabh. Demokraten 69	
	Zahl	%	Zahl	%	Zahl	%	Zahl	%	Zahl	%	Zahl	%
1303	232	38.5	299	49.6	26	4.3	6	1.0	40	6.6		
1304	226	39.0	280	48.3	20	3.4	4	0.7	49	8.4	1	0.2
1305	206	42.5	228	47.0	14	2.9	3	0.6	34	7.0		
1306	218	38.3	286	50.3	27	4.7	3	0.5	33	5.8	2	0.4
1307	182	32.2	324	57.3	15	2.7	9	1.6	34	6.0	1	0.2
1311	252	41.7	281	46.5	25	4.1	8	1.3	36	6.0	2	0.3
1312	220	37.0	304	51.2	28	4.7	3	0.5	39	6.6		
1313	177	30.4	334	57.4	21	3.6	8	1.4	42	7.2		
1314	208	36.2	284	49.4	24	4.2	8	1.4	50	8.7	1	0.2
1315	200	34.7	298	51.6	30	5.2	2	0.3	46	8.0	1	0.2
1321	174	37.9	237	51.6	16	3.5			31	6.8	1	0.2
1322	209	40.3	248	47.8	30	5.8	7	1.3	24	4.6	1	0.2
1323	214	37.2	275	47.8	25	4.3	9	1.6	51	8.9	1	0.2
1324	210	38.2	259	47.1	30	5.5	4	0.7	46	8.4	1	0.2
1325	203	34.6	314	53.5	27	4.6	11	1.9	31	5.3	1	0.2
1331	213	41.4	247	48.0	23	4.5	3	0.6	28	5.4	1	0.2
1332	179	36.2	252	51.0	18	3.6	1	0.2	44	8.9		
1333	153	27.2	370	65.7	15	2.7	11	2.0	13	2.3	1	0.2
1401	223	37.2	320	53.4	21	3.5	5	0.8	29	4.8	1	0.2
1411	226	36.0	321	51.1	20	3.2	14	2.2	47	7.5		
1412	199	36.9	243	45.0	46	8.5	7	1.3	42	7.8	3	0.6
1413	260	42.9	270	44.6	21	3.5	6	1.0	47	7.8	2	0.3
1421	178	30.0	368	62.1	12	2.0	4	0.7	30	5.1	1	0.2
1422	169	27.1	388	62.2	22	3.5	11	1.8	34	5.4		
1423	219	32.7	367	54.9	26	3.9	12	1.8	44	6.6	1	0.1
1424	222	34.4	370	57.3	14	2.2	7	1.1	32	5.0	1	0.2
1431	177	28.5	394	63.5	14	2.3	7	1.1	27	4.4	1	0.2
1441	199	34.4	299	51.6	23	4.0	11	1.9	43	7.4	4	0.7
1442	143	29.9	276	57.6	15	3.1	7	1.5	37	7.7	1	0.2
1443	128	24.0	346	64.9	17	3.2	10	1.9	30	5.6	2	0.4
1501	157	29.9	311	59.2	21	4.0	5	1.0	31	5.9		
1502	163	28.9	380	60.3	17	2.7	21	3.3	47	7.5	2	0.3
1503	165	26.7	382	61.8	22	3.6	7	1.1	42	6.8		
1504	157	29.8	313	59.5	16	3.0	10	1.9	29	5.5	1	0.2
1505	151	27.1	344	61.6	19	3.4	9	1.6	31	5.6	4	0.7
1506	137	25.1	333	61.0	22	4.0	7	1.3	46	8.4	1	0.2
1510	152	27.5	332	60.1	28	5.1	10	1.8	29	5.3	1	0.2
1521	157	31.9	299	60.8	10	2.0	3	0.6	23	4.7		
1522	117	25.4	287	62.4	16	3.5	7	1.5	33	7.2		
1523	138	27.7	311	62.4	11	2.2	10	2.0	28	5.6		
1601	207	32.0	355	55.0	24	3.7	12	1.9	48	7.4		
1602	232	36.9	329	52.3	17	2.7	2	0.3	48	7.6	1	0.2
1603	232	40.9	271	47.8	22	3.9	9	1.6	33	5.8		
1604	214	37.3	286	49.9	34	5.9	4	0.7	29	5.1	6	1.0
1605	156	28.9	313	58.1	21	3.9	2	0.4	44	8.2	3	0.6
1611	200	39.5	261	51.6	16	3.2	3	0.6	25	4.9	1	0.2
1612	123	28.0	254	57.7	17	3.9	5	1.1	41	9.3		
1621	176	29.8	345	58.5	15	2.5	15	2.5	38	6.4	1	0.2
1622	164	26.9	369	60.5	27	4.4	13	2.1	35	5.7	2	0.3
1623	178	30.2	343	58.1	12	2.0	14	2.4	42	7.1	1	0.2
1624	125	21.9	370	64.9	9	1.6	18	3.2	47	8.2	1	0.2
1631	177	35.3	283	56.5	10	2.0	2	0.4	29	5.8		
1632	179	39.7	228	50.6	10	2.2	4	0.9	28	6.2	2	0.4
1633	142	32.6	244	56.1	14	3.2	5	1.1	29	6.7	1	0.2
1634	220	43.7	242	48.0	15	3.0	5	1.0	22	4.4		
1701	236	48.1	222	45.2	11	2.2	4	0.8	17	3.5	1	0.2
1702	151	30.2	279	55.8	24	4.8	12	2.4	32	6.4	2	0.4
1711	245	44.3	264	47.7	10	1.8	10	1.8	24	4.3		
1712	218	38.2	300	52.6	9	1.6	10	1.8	31	5.4	2	0.4
1713	312	54.1	216	37.4	12	2.1	6	1.0	31	5.4		
1714	123	22.4	356	64.8	11	2.0	21	3.8	35	6.4	3	0.5
1801	95	30.4	181	58.0	14	4.5	8	2.6	14	4.5		
1901	150	31.1	287	59.5	17	3.5	4	0.8	23	4.8	1	0.2
1921	172	30.1	333	58.2	21	3.7	14	2.4	31	5.4	1	0.2
1922	213	40.3	247	46.7	20	3.8	7	1.3	41	7.8	1	0.2
2001	223	39.1	265	46.4	19	3.3	11	1.9	52	9.1	1	0.2
2011	221	38.1	272	46.9	41	7.1	8	1.4	36	6.2	2	0.3
2012	231	41.5	243	43.6	41	7.4	3	0.5	36	6.5	3	0.5
2021	138	27.9	298	60.3	12	2.4	8	1.6	37	7.5	1	0.2
2022	173	28.6	350	57.9	14	2.3	13	2.2	53	8.8	1	0.2
2023	150	31.5	266	55.9	12	2.5	14	2.9	34	7.1		
2024	199	33.8	325	55.3	17	2.9	7	1.2	39	6.6	1	0.2
2025	192	32.7	324	55.2	13	2.2	5	0.9	51	8.7	2	0.3
2026	216	38.6	288	51.4	30	5.4	4	0.7	22	3.9		
2027	127	27.0	283	60.2	11	2.3	8	1.7	41	8.7		
2031	150	31.1	263	54.6	24	5.0	7	1.5	38	7.9		
2032	148	34.3	229	53.1	21	4.9	6	1.4	27	6.3		
2033	121	25.4	298	62.6	8	1.7	13	2.7	36	7.6		
2034	163	33.8	245	50.8	56	11.6	15	3.1	2	0.4	1	0.2
2101	122	32.3	212	56.1	15	4.0	1	0.3	26	6.9	2	0.5
2111	143	32.1	232	52.0	15	3.4	4	0.9	48	10.8	4	0.9
2112	127	30.6	249	60.0	5	1.2	9	2.2	25	6.0		
2121	149	30.9	267	55.4	9	1.9	16	3.3	40	8.3	1	0.2
2122	134	23.5	364	63.7	10	1.8	11	1.9	50	8.8	2	0.4
2123	145	29.1	299	59.9	9	1.8	7	1.4	38	7.6	1	0.2
2124	174	33.9	269	52.3	33	6.4	3	0.6	35	6.8		
2211	152	34.2	261	58.8	4	0.9	11	2.5	14	3.2	2	0.5
2212	190	37.5	258	50.9	18	3.6	5	1.0	33	6.5	3	0.6
2213	210	40.7	252	48.8	21	4.1	9	1.7	23	4.5	1	0.2
2214	184	34.2	290	53.9	19	3.5	19	3.5	25	4.6	1	0.2
2221	176	35.3	269	54.0	13	2.6	12	2.4	28	5.6		
2222	141	31.8	256	57.8	9	2.0	12	2.7	25	5.6		
2223	129	27.7	288	61.8	16	3.4	6	1.3	26	5.6	1	0.2
2224	148	31.6	276	59.0	15	3.2	4	0.9	25	5.3		
2230	196	40.0	233	47.6	15	3.1	8	1.6	36	7.3	2	0.4
2240	187	45.3	177	42.9	14	3.4	7	1.7	28	6.8		
2301	177	32.6	293	54.0	20	3.7	9	1.7	42	7.7	2	0.4
2302	166	30.9	305	56.7	23	4.3	9	1.7	35	6.5		
2303	217	41.2	232	44.0	28	5.3	7	1.3	42	8.0	1	0.2
2304	211	44.1	213	44.6	25	5.2	6	1.3	23	4.8		

Wahl-bezirk Nr.	Zweitstimmen für CSU Zahl	CSU %	SPD Zahl	SPD %	FDP Zahl	FDP %	ADF Zahl	ADF %	BP Zahl	BP %	EP Zahl	EP %	FSU Zahl	FSU %	GPD Zahl	GPD %	NPD Zahl	NPD %
1303	243	39.4	277	44.9	33	5.3	5	0.8	1	0.2							58	9.4
1304	243	39.8	279	45.7	23	3.8	5	0.8	2	0.3	1	0.2					58	9.5
1305	215	42.4	222	43.8	24	4.7	3	0.6	2	0.4	1	0.2					40	7.9
1306	234	39.5	283	47.7	33	5.6	6	1.0									37	6.2
1307	208	34.7	322	53.8	13	2.2	8	1.3	2	0.3	1	0.2					45	7.5
1311	257	40.7	279	44.2	44	7.0	5	0.8	3	0.5							43	6.8
1312	240	38.3	305	48.6	33	5.3	2	0.3	3	0.5	1	0.2	1	0.2			42	6.7
1313	202	34.0	305	51.3	25	4.2	7	1.2									55	9.3
1314	203	34.8	283	48.5	32	5.5	6	1.0	2	0.3	1	0.2					57	9.8
1315	223	37.7	279	47.1	39	6.6	1	0.2					1	0.2			49	8.3
1321	192	39.3	226	46.3	26	5.3			1	0.2	1	0.2					42	8.6
1322	206	39.0	254	48.1	32	6.1	4	0.8	3	0.6							29	5.5
1323	227	37.5	270	44.6	33	5.4	8	1.3			1	0.2					67	11.1
1324	222	38.9	259	45.4	29	5.1	4	0.7	2	0.4							55	9.6
1325	217	36.0	298	49.4	37	6.1	10	1.7	1	0.2	1	0.2					39	6.5
1331	231	42.5	233	42.9	39	7.2	3	0.6	1	0.2							36	6.6
1332	201	39.2	235	45.8	22	4.3	1	0.2			1	0.2	4	0.8			49	9.6
1333	171	30.0	342	60.0	26	4.6	9	1.6	3	0.5			1	0.2			18	3.2
1401	244	39.2	320	51.4	22	3.5	4	0.6									33	5.3
1411	242	37.3	306	47.2	27	4.2	11	1.7	1	0.2	2	0.3			1	0.2	58	9.0
1412	200	35.8	227	40.7	67	12.0	3	0.5	3	0.5					1	0.2	57	10.2
1413	274	44.3	255	41.2	33	5.3	5	0.8	1	0.2	1	0.2	1	0.2			49	7.9
1421	191	31.2	365	59.6	16	2.6	4	0.7	2	0.3			1	0.2			33	5.4
1422	185	28.6	389	60.1	24	3.7	9	1.4	1	0.2			2	0.3			37	5.7
1423	236	34.3	348	50.6	27	3.9	10	1.5									67	9.7
1424	233	35.0	360	54.1	24	3.6	6	0.9							1	0.2	42	6.3
1431	181	28.0	402	62.2	17	2.6	5	0.8			2	0.3	1	0.2			38	5.9
1441	217	35.7	298	49.1	24	4.0	10	1.6			2	0.3					56	9.2
1442	156	32.0	266	54.6	16	3.3	5	1.0									44	9.0
1443	140	25.8	339	62.5	19	3.5	9	1.7			1	0.2					34	6.3
1501	181	32.6	296	53.3	30	5.4	5	0.9			1	0.2	1	0.2			41	7.4
1502	176	27.1	390	60.1	13	2.0	18	2.8	1	0.2	1	0.2					50	7.7
1503	190	29.5	372	57.7	22	3.4	8	1.2	3	0.5			1	0.2	2	0.3	47	7.3
1504	174	31.7	304	55.4	21	3.8	8	1.5	1	0.2	2	0.4					39	7.1
1505	177	30.5	328	56.5	26	4.5	10	1.7	5	0.9							35	6.0
1506	143	25.8	334	60.3	22	4.0	6	1.1							1	0.2	48	8.7
1510	172	30.3	327	57.7	25	4.4	5	0.9	1	0.2			1	0.2			36	6.3
1521	168	33.2	287	56.7	14	2.8	5	1.0			1	0.2					31	6.1
1522	133	27.2	289	59.1	22	4.5	3	0.6			2	0.4					40	8.2
1523	157	30.4	300	58.0	16	3.1	8	1.5					1	0.2			35	6.8
1601	234	34.4	341	50.1	32	4.7	11	1.6	1	0.1	1	0.1	1	0.1			60	8.8
1602	249	38.5	316	48.9	20	3.1	4	0.6							1	0.2	56	8.7
1603	246	41.6	265	44.8	25	4.2	5	0.8	1	0.2	2	0.3	1	0.2	1	0.2	45	7.6
1604	219	37.3	259	44.1	53	9.0	8	1.4	1	0.2	2	0.3	2	0.3	1	0.2	42	7.2
1605	169	30.7	285	51.7	35	6.4	7	1.3	1	0.2	1	0.2			1	0.2	52	9.4
1611	212	40.0	264	49.8	23	4.3	3	0.6	2	0.4			1	0.2			25	4.7
1612	136	29.3	261	56.3	18	3.9	4	0.9	1	0.2							44	9.5
1621	188	30.9	331	54.4	20	3.3	13	2.1	1	0.2			1	0.2			54	8.9
1622	182	29.2	359	57.6	29	4.7	13	2.1									40	6.4
1623	196	32.1	338	55.3	20	3.3	10	1.6			1	0.2					46	7.5
1624	150	25.3	356	59.9	16	2.7	13	2.2	3	0.5	3	0.5	1	0.2			52	8.8
1631	176	33.8	293	56.2	15	2.9	3	0.6									34	6.5
1632	199	42.3	219	46.5	11	2.3	4	0.8							1	0.2	37	7.9
1633	159	34.5	244	52.9	17	3.7	6	1.3			2	0.4					33	7.2
1634	236	44.4	247	46.4	17	3.2	4	0.8	2	0.4	2	0.4					24	4.5
1701	244	48.3	216	42.8	20	4.0	4	0.8			2	0.4					19	3.8
1702	185	35.0	270	51.1	21	4.0	8	1.5			3	0.6			1	0.2	40	7.6
1711	285	48.1	263	44.4	7	1.2	8	1.3	2	0.3	1	0.2					27	4.6
1712	246	41.3	299	50.2	11	1.8									1	0.2	39	6.5
1713	345	56.3	214	34.9	17	2.8	4	0.7					2	0.3			31	5.1
1714	146	25.3	359	62.2	9	1.6	19	3.3									44	7.6
1801	105	33.1	175	55.2	14	4.4	5	1.6							2	0.6	16	5.0
1901	169	33.9	280	56.1	18	3.6	3	0.6			2	0.4					27	5.4
1921	195	32.3	340	56.3	24	4.0	14	2.3			1	0.2					30	5.0
1922	229	41.3	253	45.6	22	4.0	5	0.9	1	0.2	1	0.2					44	7.9
2001	233	39.5	255	43.2	27	4.6	9	1.5			1	0.2	2	0.3			63	10.7
2011	227	38.5	265	44.9	49	8.3	2	0.3	1	0.2	1	0.2					45	7.6
2012	248	43.6	221	38.8	55	9.7	1	0.2									44	7.7
2021	153	29.4	302	58.0	19	3.6	8	1.5									39	7.5
2022	199	32.1	325	52.4	19	3.1	10	1.6	1	0.2	3	0.5					63	10.2
2023	166	33.3	269	53.9	14	2.8	13	2.6	1	0.2			1	0.2			35	7.0
2024	219	36.6	311	51.9	22	3.7	6	1.0	1	0.2							40	6.7
2025	200	32.9	310	51.1	26	4.3	4	0.7	1	0.2			1	0.2			63	10.7
2026	239	40.4	278	47.0	44	7.4	3	0.5			1	0.2					27	4.6
2027	144	29.6	268	55.0	20	4.1	4	0.8	1	0.2	1	0.2					49	10.1
2031	164	31.9	261	50.8	34	6.6	5	1.0							1	0.2	49	9.5
2032	157	34.7	226	50.0	23	5.1	10	2.2			2	0.4	1	0.2			33	7.3
2033	132	26.5	304	60.9	11	2.2	11	2.2									41	8.2
2034	175	34.7	249	49.3	15	3.0	12	2.4	3	0.6							51	10.1
2101	137	34.4	204	51.3	21	5.3	2	0.5	1	0.3	1	0.3					32	8.0
2111	156	32.6	231	48.2	18	3.8	5	1.0			1	0.2	1	0.2			67	14.0
2112	137	30.7	256	57.4	4	0.9	7	1.6	3	0.7	1	0.2					38	8.5
2121	159	32.5	255	52.1	11	2.2	14	2.9									50	10.2
2122	151	25.9	346	59.2	17	2.9	8	1.4							1	0.2	61	10.4
2123	157	30.7	293	57.3	9	1.8	7	1.4					2	0.4			43	8.4
2124	194	36.1	250	46.6	41	7.6	4	0.7	2	0.4	2	0.4	1	0.2			43	8.0
2211	159	33.5	273	57.6	5	1.1	10	2.1			1	0.2					26	5.5
2212	180	33.5	278	51.8	30	5.6	5	0.9			4	0.7					40	7.4
2213	210	39.2	267	49.8	23	4.3	7	1.3	1	0.2							28	5.2
2214	183	33.6	289	53.0	24	4.4	18	3.3	2	0.4	1	0.2					28	5.1
2221	173	33.3	281	54.1	15	2.9	13	2.5	1	0.2	1	0.2					35	6.7
2222	150	31.7	274	57.9	9	1.9	10	2.1							1	0.2	29	6.1
2223	139	27.8	298	59.6	21	4.2	4	0.8	1	0.2			2	0.4			35	7.0
2224	163	33.7	269	55.6	14	2.9	5	1.0	1	0.2							32	6.6
2230	212	41.0	224	43.3	23	4.4	7	1.4	3	0.6	3	0.6					45	8.7
2240	195	45.8	171	40.1	23	5.4	8	1.9	1	0.2			1	0.2			27	6.3
2301	184	32.6	292	51.7	25	4.4	8	1.4	1	0.2	1	0.2					54	9.6
2302	178	31.0	316	56.0	27	4.8	8	1.4	1	0.2	3	0.5	1	0.2			33	5.9
2303	227	40.3	250	44.4	31	5.5	6	1.1	2	0.4	3	0.5					44	7.8
2304	210	41.3	233	45.8	23	4.5	8	1.6			3	0.6			1	0.2	31	6.1

Wahlbezirk		Wahlberechtigte			Wähler	Wahlbeteiligung	ungültig in %		gültige	
		lt. Wählerverzeichnis								
Nr.	Lage 1)	ohne "W"	mit "W"	insgesamt		in %	Erststimmen	Zweitstimmen	Erststimmen	Zweitstimmen
2311	HELENEN-, KIRSCHGARTENSTRASSE	635	109	744	514	80,9	7,4	2,9	476	499
2312	CHR.-WEISS-, STETTNERSTRASSE	708	73	781	576	81,4	6,8	2,8	537	560
2313	KRUGSTRASSE, HELENENHOF	736	70	806	626	85,1	6,1	2,6	588	610
2314	JOHANNIS-, ADELGUNDENSTRASSE	731	38	769	602	82,4	7,0	4,7	560	574
2321	FLEISCHMANNPL. BEMMELSTRASSE	764	60	824	655	85,7	4,6	1,7	625	644
2322	SCHNIEGLINGER-, POPPELSTRASSE	734	45	779	623	84,9	6,7	3,0	581	604
2323	AMALIEN-, POPPENREUTHERSTR.	660	41	701	558	84,5	7,5	2,3	516	545
2324	JOHANNIS-,LOBSINGER-,PENZSTR.	726	53	779	561	77,3	7,8	3,6	517	541
2325	FRANZ-,HELM-,JOHANNISSTRASSE	668	38	706	529	79,1	6,2	2,5	496	516
2401	FLURSTRASSE, KIRCHENWEG	164	32	196	110	67,1	3,6	0,9	106	109
2410	LOEFFLER-, JUVENELLSTRASSE	739	82	821	642	86,6	4,7	1,6	612	632
2421	RIETER-, RUECKERTSTRASSE	778	71	849	633	81,4	7,6	3,5	585	611
2422	KRESSEN-, RIETER-,RILKESTRASSE	738	92	830	597	80,9	4,7	2,5	569	582
2423	BUCHER-, HUFELANDSTRASSE	797	80	877	652	81,8	8,0	2,1	600	638
2501	FILOTY-, SCHWEPPERMANNSTRASSE	695	49	744	577	82,8	5,9	1,4	543	569
2502	REICH-, SCHWEPPERMANNSTRASSE	708	33	741	520	73,4	7,1	1,9	483	510
2503	KLEINREUTHER WEG, KOBERGERSTR.	751	69	820	613	81,6	6,5	2,8	573	596
2511	GROLAND-, RIEMENSCHNEIDERSTR.	775	40	815	621	79,9	6,8	3,4	579	600
2512	BURGKMAIR-, HARRICHSTRASSE	789	38	827	627	79,5	8,9	3,3	571	606
2513	CRANACHSTRASSE, NORDRING	644	46	690	526	81,7	8,0	3,2	484	509
2514	CRANACH-, PLEYDENWURFFSTRASSE	723	46	769	588	81,1	7,3	1,5	545	579
2515	BUCHER-,GAERTNERSTR.,NORDRING	738	64	802	583	78,8	6,2	2,1	547	571
2521	FRIEDRICH-, ROLLNERSTRASSE	710	47	757	582	82,0	5,0	1,2	553	575
2522	KAULBACH-, MEUSCHELSTRASSE	747	42	789	595	79,7	5,9	2,4	560	581
2531	ROLLNER-, KREUL-, WILDERSTR.	716	64	780	618	86,3	3,4	1,5	597	609
2601	GOETHE-, LOEBLEINSTRASSE	644	51	695	557	86,5	2,2	2,0	545	546
2602	BERCKHAUSERSTR., AM STADTPARK	719	63	782	592	82,3	4,2	1,7	567	582
2603	GELLERT-,LOEBLEIN-,PARKSTR.	753	50	803	606	80,5	7,6	3,8	560	583
2604	GOETHE-, SCHLUESSELFELDER STR.	672	52	724	556	82,7	3,1	1,3	539	549
2605	MOERLGASSE, MAXFELDSTRASSE	697	58	755	586	84,1	6,5	1,7	548	576
2611	ATTINGHAUSEN-, RUDENZSTRASSE	718	68	786	633	87,9	3,3	1,4	612	624
2612	HEGEL-, KANT-, MOHNSTRASSE	729	61	790	582	79,7	3,1	0,3	564	580
2613	BENEKE-, ROLLNERSTR.SCHILLERPL	635	61	696	551	86,8	5,1	1,8	523	541
2614	FRIEDEN-,KANT-,PARKSTRASSE	730	54	784	633	86,7	6,5	2,1	592	620
2621	HINTERMAYR-, VIRCHOWSTRASSE	613	100	713	516	84,2	5,8	1,9	486	506
2701	SCHOPPERSHOF-, WELSERSTRASSE	707	67	774	623	88,1	4,5	1,4	595	614
2702	ADAM-, PENITZERSTR., RENNWEG	636	81	717	518	81,4	6,8	1,0	483	513
2703	AM MESSEHAUS, SCHOPPERSHOFSTR.	721	52	773	592	82,1	5,9	2,0	557	580
2711	BISMARCK-, HEERWAGENSTRASSE	654	32	686	518	79,2	8,1	2,3	476	506
2712	FICHTE-, FROEBEL-, WELSERSTR.	726	32	758	598	82,3	5,9	1,8	563	587
2713	L.-FEUERBACH-, M.-BEHAIM-STR.	712	62	774	599	84,0	5,8	2,2	564	586
2714	SULZBACHER-, SCHOPPERSHOFSTR.	728	31	759	629	86,4	4,1	2,2	603	615
2721	VIKTORIA-,FREYTAG-,FECHNERSTR.	676	27	703	552	81,7	5,3	2,2	523	540
2722	SULZBACHER-, KUENHOFERSTRASSE	761	58	819	624	81,9	6,1	1,8	586	613
2723	HOHFEDER-, SENSENSCHMIDTSTRASS	678	26	704	556	82,0	5,4	2,5	526	542
2724	BAUVEREIN-, SIEBMACHERSTRASSE	697	49	746	590	84,6	2,7	0,7	574	586
2725	BARTHOLOMAEUS-, GG-STROBEL-STR	751	58	809	646	86,0	4,5	1,1	617	639
2731	LEITZ-,VOIGTLAENDER-,ZEISSTR.	645	46	691	533	82,6	6,2	2,4	500	520
2732	J.-SOERGEL-WEG, VEILHOFSTRASSE	809	22	831	624	77,1	8,0	3,4	574	603
2801	MILCHHOF-,OSTENDSTR., TULLNAU	527	88	615	458	86,9	4,1	1,3	439	452
2821	WUERFEL-,WAGENSEILSTRASSE	680	48	728	564	82,9	6,0	5,1	530	535
2822	MARTHA-, WURFBEINSTRASSE	621	24	645	536	86,3	7,3	3,7	497	516
2831	GOLDBACH-,HEIMBURG-,OSTENDSTR.	609	42	651	519	85,2	5,4	2,3	491	507
2900	ARNOLD-, BERTA-, GOLDBACHSTR.	852	51	903	716	83,8	4,9	1,5	681	705
2911	FALLROHR-, KOETZTINGER STR.	717	92	809	638	88,9	3,1	1,4	618	629
2912	KOMOTAUER-, STRAUBINGERSTRASSE	759	67	826	638	86,7	3,3	2,3	636	643
2921	EGERER-, REICHENBERGER STRASSE	884	74	958	769	86,9	4,6	1,2	734	760
3001	HERZOG-,ZEPPELIN-,BEUTHNERSTR.	513	73	586	418	81,5	4,5	0,7	399	415
3010	E.HOLL-, D.V.MILLER-STR.	629	80	709	522	83,0	4,6	1,3	498	515
3101	BAUERNFEIND-,REIS-,RUEBERSTR.	675	38	713	627	92,9	6,4	2,7	587	610
3102	GLEISSNERPL., ROECKL-,ROMIGSTR	754	36	790	673	89,3	4,3	2,8	644	654
3103	ERD-, JUPITERWINKEL, MARS-WEG	565	116	681	513	90,2	1,4	0,6	506	510
3111	PLANETENRING, SONNENSTRASSE	673	58	731	613	91,1	3,6	1,6	591	603
3112	MUENCHNERSTR., NEPTUNWEG	642	62	704	587	91,3	1,2	1,2	580	580
3113	NEPTUNWEG, SONNENSTRASSE	638	30	668	597	93,6	1,3	0,0	589	597
3201	NEUSELSBRUNN	825	73	898	735	89,1	2,9	1,1	714	727
3202	GRUENTENWEG, NEBELHORNRING	730	77	807	644	88,1	4,3	1,4	616	635
3221	RAUSCHBERGWEG, WETTERSTEINSTR.	788	51	839	667	84,3	6,3	1,8	625	655
3222	KARWENDEL-, ZUGSPITZSTR.	817	37	854	714	87,4	5,6	1,4	674	704
3223	WETTERSTEIN-, ZUGSPITZSTR.	703	54	757	607	86,3	3,1	1,5	588	598
3501	RAUDTENER-, SAGANERSTR.	534	33	567	447	83,7	5,8	2,2	421	437
3521	GRUENBERGER-, LOEWENBERGERSTR.	582	20	602	484	83,2	2,7	0,8	471	480
3601	BUCHDRUCK-, SALZBRUNNERSTR.	603	29	632	513	85,1	2,1	1,8	502	504
3611	LEOBSCHUETZER-,REINERZERSTR.	671	58	729	569	84,7	10,4	3,2	510	551
3612	COSELER-,GOLDBERGER-,JAUERSTR.	680	68	748	626	91,8	1,6	1,1	616	619
3613	JAUER-,REINERZER-STRASSE	668	32	700	571	85,4	5,3	1,8	541	561
3621	BUCHDRUCK-, WARMBRUNNERSTR.	789	32	821	634	80,3	3,0	2,2	615	620
3641	GLOGAUER-, RATIBORSTRASSE	706	30	736	590	83,6	5,8	2,5	556	575
3701	TREBNITZER-,WALDENBURGER STR.	861	36	897	751	87,2	6,8	4,4	700	718
3711	NEURODER-, OPPELNER STRASSE	580	13	593	510	87,9	5,7	1,6	481	502
3712	GLATZER-, MUENSTERBERGER STR.	605	26	631	512	84,6	4,7	2,5	488	499
3713	MILITSCHER-, STREHLENER STR.	633	12	645	528	83,0	4,0	2,3	507	516
3721	GOERLITZER-, OHLAUER STRASSE	712	22	734	582	81,7	4,1	1,4	558	574
3722	BERNSTAEDTER-, REICHWEIN-STR.	677	27	704	551	81,3	2,4	0,5	538	548
3723	SCHULENBURG-, OPPELNER STR.	778	64	842	671	86,0	2,2	1,3	656	662
3724	BUSCHINGSTR., DR.LINNERT-RING	716	46	762	639	89,2	3,1	0,6	619	635
3731	ETZLAUB-,HOMANN-,WERNERWEG	661	33	694	543	82,1	5,3	1,3	514	536
3741	DOPPELMAYRWEG, ZOLLHAUSSTR.	650	69	719	570	87,4	4,2	1,1	546	564
4001	TIROLER-, GOTENSTRASSE	608	74	682	551	90,6	4,3	1,5	526	543
4002	INNSBRUCKER-, STERZINGER STR.	629	40	669	552	87,8	6,5	2,0	516	541
4003	DEFREGGER-, HASPINGERSTR.	480	37	517	410	85,4	7,8	4,9	378	390
4004	BOZENER-,MERANER-,RIEPPELSTR.	773	78	851	671	86,8	8,5	2,7	614	653
4005	INGOLSTAEDTER-, NERZSTRASSE	693	29	722	583	84,0	5,0	3,3	554	564
4006	BRUNECKER-, INGOLSTAEDTER STR.	557	34	591	464	83,3	8,2	3,4	426	448
4301	ERLEN-, LINGG-, ULMENSTR.	584	32	616	465	79,6	8,2	2,6	427	453
4302	NIMROD-, VOGELWEIHERSTRASSE	628	38	666	506	80,6	6,3	2,2	474	495
4303	DIANA-, NOPITSCHSTRASSE	677	27	704	559	82,2	7,5	2,1	517	547
4401	KOENIGSHAMMER-,LEERSTETTER STR	690	45	735	611	88,6	2,8	1,5	594	602
4411	TRIERER-,WENDELSTEINER STR.	675	40	715	585	86,2	5,1	1,5	555	576
4412	KOENIGSHAMMER-, TRIERER STR.	723	63	786	646	89,3	5,0	1,9	614	634

Wahl-Bezirk	Erststimmen für CSU Zahl	CSU %	SPD Zahl	SPD %	FDP Zahl	FDP %	ADF Zahl	ADF %	NPD Zahl	NPD %	Unabh. Demokraten 69 Zahl	Unabh. Demokraten 69 %
2311	184	38.7	243	51.1	16	3.4	11	2.3	22	4.6		
2312	173	32.2	304	56.6	17	3.2	13	2.4	28	5.2	2	0.4
2313	191	32.5	339	57.7	12	2.0	16	2.7	30	5.1		
2314	192	34.3	291	52.0	20	3.6	17	3.0	36	6.4	4	0.7
2321	270	43.2	284	45.4	38	6.1	4	0.6	26	4.2	3	0.5
2322	233	40.1	282	48.5	22	3.8	9	1.5	34	5.9	1	0.2
2323	191	37.0	250	48.4	17	3.3	9	1.7	49	9.5		
2324	193	37.3	260	50.3	17	3.3	15	2.9	31	6.0	1	0.2
2325	160	32.3	289	58.3	13	2.6	8	1.6	25	5.0	1	0.2
2401	60	56.6	41	38.7	4	3.8			1	0.9		
2410	254	41.5	248	40.5	50	8.2	12	2.0	45	7.4	3	0.5
2421	174	29.7	331	56.6	28	4.8	6	1.0	45	7.7	1	0.2
2422	244	42.9	211	37.1	68	12.0	7	1.2	37	6.5	2	0.4
2423	219	36.5	308	51.3	29	4.8	10	1.7	33	5.5	1	0.2
2501	205	37.8	237	43.6	31	5.7	13	2.4	55	10.1	2	0.4
2502	189	39.1	252	52.2	11	2.3	8	1.7	23	4.8		
2503	206	36.0	292	51.0	33	5.8	6	1.0	33	5.8	3	0.5
2511	190	32.8	308	53.2	31	5.4	10	1.7	39	6.7	1	0.2
2512	135	23.6	367	64.3	18	3.2	13	2.3	35	6.1	3	0.5
2513	155	32.0	262	54.1	21	4.3	10	2.1	33	6.8	3	0.6
2514	177	32.5	289	53.0	24	4.4	14	2.6	39	7.2	2	0.4
2515	176	32.2	287	52.5	29	5.3	12	2.2	43	7.9		
2521	224	40.5	234	42.3	46	8.3	6	1.1	42	7.6	1	0.2
2522	232	41.4	248	44.3	28	5.0	12	2.1	38	6.8	2	0.4
2531	252	42.2	256	42.9	36	6.0	14	2.3	39	6.5		
2601	221	40.6	245	45.0	45	8.3	2	0.4	30	5.5	2	0.4
2602	210	37.0	269	47.4	39	6.9	4	0.7	41	7.2	4	0.7
2603	198	35.4	298	53.2	23	4.1	6	1.1	35	6.3		
2604	226	41.9	236	43.8	27	5.0	8	1.5	41	7.6	1	0.2
2605	218	39.8	269	49.1	18	3.3	5	0.9	37	6.8	1	0.2
2611	285	46.6	236	38.6	53	8.7			35	5.7	3	0.5
2612	208	36.9	284	50.4	31	5.5			41	7.3		
2613	233	44.6	234	44.7	22	4.2	3	0.6	29	5.5	2	0.4
2614	244	41.2	280	47.3	25	4.2	7	1.2	36	6.1		
2621	230	47.3	182	37.4	39	8.0	4	0.8	29	6.0	2	0.4
2701	260	43.7	262	44.0	33	5.5	6	1.0	34	5.7		
2702	193	40.0	214	44.3	28	5.8	10	2.1	38	7.9		
2703	202	36.3	278	49.9	25	4.5	11	2.0	41	7.4		
2711	164	34.5	262	55.0	19	4.0	9	1.9	22	4.6		
2712	189	33.6	294	52.2	36	6.4	12	2.1	32	5.7		
2713	205	36.3	271	48.0	26	4.6	10	1.8	52	9.2		
2714	269	44.6	254	42.1	25	4.1	9	1.5	46	7.6		
2721	201	38.4	269	51.4	9	1.7	8	1.5	35	6.7	1	0.2
2722	224	38.2	272	46.4	36	6.1	11	1.9	42	7.2	1	0.2
2723	185	35.2	278	52.9	16	3.0	2	0.4	41	7.8	4	0.8
2724	216	37.6	310	54.0	23	4.0	2	0.3	23	4.0		
2725	193	31.3	345	55.9	33	5.3	8	1.3	36	5.8	2	0.3
2731	163	32.6	291	58.2	24	4.8	7	1.4	14	2.8	1	0.2
2732	193	33.6	351	61.1	16	2.8	5	0.9	9	1.6		
2801	216	49.2	161	36.7	30	6.8			29	6.6	3	0.7
2821	152	28.7	310	58.5	17	3.2	14	2.6	37	7.0		
2822	106	21.3	340	68.4	15	3.0	16	3.2	18	3.6	2	0.4
2831	161	32.8	264	53.8	21	4.3	12	2.4	33	6.7		
2900	222	32.6	363	53.3	26	3.8	15	2.2	54	7.9	1	0.1
2911	304	49.2	224	36.2	52	8.4	9	1.5	28	4.5	1	0.2
2912	310	48.7	222	34.9	61	9.6	8	1.3	34	5.3	1	0.2
2921	327	44.6	302	41.1	62	8.4	13	1.8	27	3.7	3	0.4
3001	172	43.1	173	43.4	18	4.5	4	1.0	31	7.8	1	0.3
3010	157	31.5	262	52.6	27	5.4	4	0.8	45	9.0	3	0.6
3101	193	32.9	360	61.3	5	0.9	11	1.9	17	2.9	1	0.2
3102	196	30.4	406	63.0	10	1.6	12	1.9	20	3.1		
3103	170	33.6	292	57.7	13	2.6	6	1.2	25	4.9		
3111	198	33.5	362	61.3	7	1.2	5	0.8	18	3.0	1	0.2
3112	165	28.4	373	64.3	10	1.7	2	0.3	30	5.2		
3113	93	15.8	474	80.5	7	1.2	2	0.3	10	1.7	3	0.5
3201	226	31.7	410	57.4	35	4.9	5	0.7	37	5.2	1	0.1
3202	186	30.2	356	57.8	15	2.4	14	2.3	45	7.3		
3221	202	32.3	358	57.3	17	2.7	8	1.3	36	5.8	4	0.6
3222	167	24.8	458	68.0	16	2.4	3	0.4	27	4.0	3	0.4
3223	158	26.9	374	63.6	17	2.9	3	0.5	36	6.1		
3501	160	38.0	212	50.4	21	5.0	6	1.4	22	5.2		
3521	151	32.1	266	56.5	13	2.8	4	0.8	37	7.9		
3601	149	29.7	312	62.2	9	1.8	1	0.2	29	5.8	2	0.4
3611	128	25.1	330	64.7	21	4.1	6	1.2	22	4.3	3	0.6
3612	244	39.6	306	49.7	37	6.0	4	0.6	25	4.1		
3613	169	31.2	316	58.4	15	2.8	7	1.3	34	6.3		
3621	156	25.4	388	63.1	20	3.3	15	2.4	36	5.9		
3641	168	30.2	334	60.1	4	0.7	3	0.5	47	8.5		
3701	280	40.0	356	50.9	17	2.4	6	0.9	40	5.7	1	0.1
3711	179	37.2	249	51.8	6	1.2	5	1.0	42	8.7		
3712	137	28.1	296	60.7	10	2.0	6	1.2	37	7.6	2	0.4
3713	145	28.6	304	60.0	12	2.4	11	2.2	34	6.7	1	0.2
3721	137	24.6	344	61.6	20	3.6	9	1.6	48	8.6		
3722	129	24.0	355	66.0	14	2.6	8	1.5	30	5.6	2	0.4
3723	238	36.3	366	55.8	22	3.4	2	0.3	28	4.3		
3724	185	29.9	370	59.8	13	2.1	10	1.6	39	6.3	2	0.3
3731	123	23.9	332	64.6	13	2.5	5	1.0	37	7.2	4	0.8
3741	178	32.6	290	53.1	29	5.3	10	1.8	37	6.8	2	0.4
4001	202	38.4	268	51.0	15	2.9	2	0.4	35	6.7	4	0.8
4002	219	42.4	258	50.0	8	1.6	8	1.6	22	4.3	1	0.2
4003	88	23.3	258	68.3	13	3.4	3	0.8	16	4.2		
4004	202	32.9	349	56.8	14	2.3	15	2.4	30	4.9	4	0.7
4005	178	32.1	318	57.4	12	2.2	8	1.4	37	6.7	1	0.2
4006	133	31.2	239	56.1	12	2.8	7	1.6	35	8.2		
4301	133	31.1	246	57.6	12	2.8	19	4.4	17	4.0		
4302	158	33.3	273	57.6	12	2.5	6	1.3	25	5.3		
4303	131	25.3	323	62.5	16	3.1	13	2.5	33	6.4	1	0.2
4401	292	49.2	232	39.1	30	5.1	4	0.7	32	5.4	4	0.7
4411	164	29.5	324	58.4	28	5.0	8	1.4	30	5.4	1	0.2
4412	335	54.6	236	38.4	21	3.4	6	1.0	16	2.6		

Wahlbezirk Nr.	Zweitstimmen für CSU Zahl	CSU %	SPD Zahl	SPD %	FDP Zahl	FDP %	ADF Zahl	ADF %	BP Zahl	BP %	EP Zahl	EP %	FSU Zahl	FSU %	GPD Zahl	GPD %	NPD Zahl	NPD %
2311	179	35.9	264	52.9	16	3.2	12	2.4			2	0.4					26	5.2
2312	189	33.8	300	53.6	19	3.4	15	2.7	2	0.4							35	6.3
2313	196	32.1	341	55.9	16	2.6	17	2.8	2	0.3	1	0.2	1	0.2			36	5.9
2314	207	36.1	281	49.0	19	3.3	17	3.0	1	0.2			3	0.5			46	8.0
2321	260	40.4	286	44.4	51	7.9	4	0.6	2	0.3			1	0.2			40	6.2
2322	238	39.4	285	47.2	22	3.6	7	1.2	1	0.2							51	8.4
2323	208	38.2	259	47.5	17	3.1	6	1.1	3	0.6	2	0.4	3	0.6			47	8.6
2324	187	34.6	281	51.9	24	4.4	11	2.0	2	0.4					1	0.2	35	6.5
2325	175	33.9	282	54.7	19	3.7	4	0.8	1	0.2	1	0.2			1	0.2	33	6.4
2401	62	36.9	42	38.5	3	2.8	1	0.9									1	0.9
2410	250	39.6	246	38.9	60	9.5	15	2.4			2	0.3					59	9.3
2421	183	30.0	330	54.0	35	5.7	6	1.0	2	0.3	2	0.3					53	8.7
2422	246	42.3	232	39.9	55	9.5	7	1.2					1	0.2			41	7.0
2423	239	37.5	307	48.1	41	6.4	9	1.4			2	0.3			1	0.2	39	6.1
2501	204	35.9	248	43.6	35	6.2	15	2.6	2	0.4	1	0.2	1	0.2	1	0.2	62	10.9
2502	192	37.6	268	52.5	13	2.5	8	1.6	1	0.2							28	5.5
2503	207	34.7	302	50.7	38	6.4	5	0.8	4	0.7							40	6.7
2511	188	31.3	319	53.2	35	5.8	10	1.7	2	0.3	2	0.3			2	0.3	42	7.0
2512	153	25.2	376	62.0	23	3.8	13	2.1					2	0.3	1	0.2	38	6.3
2513	166	32.6	281	55.2	13	2.6	9	1.8	1	0.2							39	7.7
2514	175	30.4	312	53.9	35	6.0	12	2.1									44	7.6
2515	190	33.3	277	48.5	38	6.7	14	2.5	3	0.5					3	0.5	46	8.1
2521	228	39.7	241	41.9	49	8.5	5	0.9	1	0.2							51	8.9
2522	242	41.7	251	43.2	27	4.6	12	2.1	3	0.5	2	0.3					44	7.6
2531	245	40.2	267	43.8	47	7.7	11	1.8									39	6.4
2601	215	39.4	250	45.8	41	7.5			2	0.4	4	0.7			2	0.4	32	5.9
2602	224	38.5	266	45.7	41	7.0	3	0.5	1	0.2	1	0.2			1	0.2	45	7.7
2603	205	35.2	311	53.3	18	3.1	7	1.2			2	0.3					60	6.9
2604	235	42.8	226	41.2	33	6.0	7	1.3	1	0.2			1	0.2			46	8.4
2605	219	38.0	285	49.5	24	4.2	6	1.0			1	0.2			1	0.2	40	6.9
2611	272	43.6	235	37.7	62	9.9			3	0.5	4	0.6	2	0.3	1	0.2	45	7.2
2612	201	34.7	289	49.8	41	7.1			2	0.3	2	0.3					45	7.8
2613	227	42.0	232	42.9	32	5.9	4	0.7	3	0.6	2	0.4	1	0.2			40	7.4
2614	250	40.3	290	46.8	29	4.7	4	0.6	2	0.3	2	0.3	1	0.2			42	6.8
2621	221	43.7	186	36.8	60	11.9	5	1.0									34	6.7
2701	239	42.2	261	42.5	38	6.2	7	1.1			1	0.2					48	7.8
2702	203	39.6	220	42.9	38	7.4	8	1.6	1	0.2							43	8.4
2703	201	34.7	285	49.1	30	5.2	12	2.1	1	0.2	1	0.2					50	8.6
2711	180	35.6	269	53.2	25	4.9	6	1.2									26	5.1
2712	183	31.2	310	52.8	41	7.0	11	1.9	1	0.2					3	0.5	38	6.5
2713	202	34.5	278	47.4	30	5.1	10	1.7	2	0.3	3	0.5	2	0.3			59	10.1
2714	269	43.7	259	42.1	29	4.7	10	1.6			1	0.2					47	7.6
2721	190	35.2	281	52.0	14	2.6	9	1.7			2	0.4					44	8.1
2722	230	37.5	279	45.5	38	6.2	10	1.6	1	0.2	2	0.3					53	8.6
2723	192	35.4	267	49.3	23	4.2	2	0.4	2	0.4	2	0.4					54	10.0
2724	209	35.7	309	52.7	34	5.8					2	0.3			3	0.5	29	4.9
2725	193	30.2	353	55.2	39	6.1	8	1.3	1	0.2	1	0.2					44	6.9
2731	172	33.1	307	59.0	15	2.9	5	1.0	3	0.6					1	0.2	17	3.3
2732	198	32.8	375	62.2	14	2.3	4	0.7	1	0.2	1	0.2	1	0.2			9	1.5
2801	219	48.5	156	34.5	37	8.2	1	0.2			1	0.2					38	8.4
2821	149	27.9	315	58.9	18	3.4	15	2.8	1	0.2			1	0.2			36	6.7
2822	113	21.9	350	67.8	16	3.1	16	3.1	1	0.2							20	3.9
2831	173	34.1	266	52.5	20	3.9	11	2.2					1	0.2			36	7.1
2900	228	32.3	368	52.2	31	4.4	9	1.3	2	0.3			1	0.1	1	0.1	65	9.2
2911	301	47.9	228	36.2	55	8.7	9	1.4	1	0.2	1	0.2			1	0.2	33	5.2
2912	286	44.5	239	37.2	64	10.0	5	0.8	2	0.3	1	0.2	1	0.2			45	7.0
2921	335	44.1	317	41.7	49	6.4	10	1.3	3	0.4			2	0.3			44	5.8
3001	190	45.8	159	38.3	29	7.0	3	0.7			3	0.7					31	7.5
3010	165	32.0	251	48.7	44	8.5	4	0.8			4	0.8					47	9.1
3101	208	34.1	359	58.9	8	1.3	8	1.3	2	0.3	1	0.2					24	3.9
3102	208	31.8	399	61.0	10	1.5	8	1.2	3	0.5							26	4.0
3103	189	37.1	269	52.7	21	4.1	4	0.8									27	5.3
3111	209	34.7	348	57.7	14	2.3	7	1.2			1	0.2	1	0.2			23	3.8
3112	163	28.1	359	61.9	24	4.1	2	0.3			1	0.2	1	0.2	1	0.2	29	5.0
3113	104	17.4	449	75.2	17	2.8	3	0.5	2	0.3	2	0.3					20	3.4
3201	246	33.8	386	53.1	46	6.3	5	0.7	2	0.3					2	0.3	40	5.5
3202	192	30.2	340	53.5	34	5.4	11	1.7									58	9.1
3221	233	35.6	347	53.0	26	4.0	6	0.9	1	0.2					1	0.2	41	6.3
3222	193	27.4	455	64.6	21	3.0	1	0.1									34	4.8
3223	174	29.1	348	58.2	29	4.8	3	0.5									44	7.4
3501	180	41.2	198	45.3	23	5.3	3	0.7			1	0.2					32	7.3
3521	164	34.2	243	50.6	27	5.6	2	0.4	1	0.2	1	0.2			1	0.2	41	8.5
3601	152	30.2	295	58.5	19	3.8	3	0.6			2	0.4					33	6.5
3611	145	26.3	335	60.8	31	5.6	11	2.0									29	5.3
3612	243	39.3	281	45.4	63	10.2	4	0.6									28	4.5
3613	187	33.3	308	54.9	16	2.9	7	1.2	3	0.5					1	0.2	39	7.0
3621	161	26.0	366	59.0	34	5.5	16	2.6	2	0.3	2	0.3					39	6.3
3641	179	31.1	329	57.2	11	1.9	4	0.7	2	0.3							50	8.7
3701	300	41.8	342	47.6	18	2.5	6	0.8					2	0.3			50	7.0
3711	202	40.2	235	46.8	9	1.8	7	1.4			1	0.2					48	9.6
3712	150	30.1	288	57.7	10	2.0	6	1.2									45	9.0
3713	157	30.4	293	56.8	13	2.5	9	1.7									43	8.3
3721	148	25.8	329	57.3	31	5.4	7	1.2	2	0.3			2	0.3	1	0.2	54	9.4
3722	149	27.2	326	59.5	29	5.3	7	1.3					1	0.2	2	0.4	34	6.2
3723	243	36.7	339	51.2	40	6.0	3	0.5	1	0.2							36	5.4
3724	191	30.1	355	55.9	22	3.5	9	1.4			5	0.8	4	0.6	2	0.3	47	7.4
3731	131	24.4	333	62.1	18	3.4	4	0.7	1	0.2					4	0.7	45	8.4
3741	183	32.4	288	51.1	34	6.0	10	1.8					1	0.2			48	8.5
4001	214	39.4	262	48.3	15	2.8	4	0.7	1	0.2	1	0.2			3	0.6	43	7.9
4002	229	42.3	254	47.0	19	3.5	7	1.3									32	5.9
4003	103	26.4	249	63.8	11	2.8	5	1.3	1	0.3	1	0.3	1	0.3			19	4.9
4004	234	35.8	342	52.4	19	2.9	16	2.5			1	0.2			1	0.2	40	6.1
4005	191	33.9	307	54.4	10	1.8	9	1.6	1	0.2	2	0.4					44	7.8
4006	140	31.3	239	53.3	11	2.5	8	1.8			1	0.2			1	0.2	48	10.7
4301	150	33.1	245	54.1	18	4.0	21	4.6									19	4.2
4302	173	34.9	273	55.2	11	2.2	6	1.2	3	0.6	1	0.2					28	5.7
4303	152	27.8	314	57.4	28	5.1	10	1.8			1	0.2	1	0.2	1	0.2	40	7.3
4401	295	49.0	217	36.0	45	7.5	3	0.5			1	0.2	2	0.3	1	0.2	38	6.3
4411	173	30.0	319	55.4	41	7.1	6	1.0	3	0.5	1	0.2	1	0.2	1	0.2	31	5.4
4412	345	54.4	225	35.5	26	4.1	10	1.6	1	0.2					2	0.3	25	3.9

Wahlbezirk Nr.	Wahlbezirk Lage 1)	Wahlberechtigte lt. Wählerverzeichnis ohne "*"	Wahlberechtigte lt. Wählerverzeichnis mit "*"	Wahlberechtigte insgesamt	Wähler	Wahlbeteiligung in %	ungültig in % Erststimmen	ungültig in % Zweitstimmen	gültige Erststimmen	gültige Zweitstimmen
4413	GERMERSHEIMER-, ANNWEILERSTR.	638	64	702	548	85,9	4,2	0,9	525	543
4421	SAARBRUECKENERSTR.DAMASCHKEWEG	743	27	770	661	89,0	4,1	1,8	634	649
4422	LANDSWEILER-,SCHIESSPLATZSTR.	648	50	698	561	86,4	3,6	0,5	541	558
4423	BLIES-, GLAN-, SAARSTRASSE	639	35	674	563	88,1	5,0	1,4	535	555
4511	MERZIGER-, SAARBURGER STR.	717	42	759	641	89,3	5,0	0,9	609	635
4512	EIFEL-, WESTERWALDWEG	842	55	697	556	86,6	6,3	1,4	521	548
4513	SAARLAUTENER-, DUDWEILER-STR.	726	37	763	655	90,2	5,5	2,1	619	641
4514	PACHELBEL-, KINDERMANNSTR.	710	55	765	619	87,2	5,5	3,1	585	600
4521	PAUMANNSTR.,AN DER SCHWARZLACH	659	56	715	588	89,2	3,9	1,5	565	579
4522	PINKENBRUNN, J.LOSSMANN-STR.	674	83	757	631	93,2	5,7	3,0	595	612
4523	K.RORICH-, A.KNAB-STRASSE	711	75	786	633	80,6	5,7	2,7	597	616
4524	HECKENHOF, -WEG, MINERVASTR.	689	72	761	644	93,5	3,0	2,0	625	631
4531	FALKENHORST, HIRSCHENSUHL	694	58	752	641	92,2	7,5	4,5	593	612
4532	BOGENBOGENSTR., TANNENHOF	691	77	768	639	92,5	6,4	2,8	598	621
4601	HEISTER-, PANZER-, SPIESSTR.	752	77	829	681	90,6	4,4	1,6	651	670
4611	VOLCKAMER-, HOFFMANNSTR.	800	34	834	691	86,4	6,8	2,7	644	672
4612	JENNER-, KOCH-, LISTERSTR.	760	59	819	673	88,6	5,2	1,8	638	661
4621	AN DER HARTERLACH, RUESTERNWEG	640	17	657	437	68,3	11,9	3,7	385	421
4622	PRIMEL-,RESEDEN-,ALPENROSENWEG	616	14	630	412	66,9	9,2	0,7	374	409
4710	ISAR-, MAIACHER STRASSE	173	13	186	140	80,9	10,7	6,4	125	131
4801	SCHALKHAUSER-, VORJURASTRASSE	515	32	547	434	84,3	4,6	1,8	414	426
4802	SEELIGENPORTER-, RENNBAHNSTR.	514	50	564	434	84,4	3,2	1,6	420	427
5001	TURNERHEIM-, JAECKELSTRASSE	692	38	730	587	84,8	5,8	2,0	553	575
5002	SCHWEIN.HPTSTR., FRIESENSTR.	690	47	737	550	79,4	6,5	2,2	514	538
5003	AMBERGER-, FRIESENSTR.	687	20	707	567	82,5	4,4	2,1	542	555
5011	HOHE HARTER, AALENER STRASSE	750	48	798	605	80,7	6,0	2,0	569	593
5021	ALFONS-, EYTHSTRASSE	712	24	736	569	79,8	7,9	1,8	524	559
5022	G.-ADOLF-, HANSASTRASSE	724	25	749	583	80,4	7,9	2,4	537	569
5031	WORMSER-, ZEDERNSTRASSE	592	39	631	467	78,9	6,6	2,8	436	454
5101	FEUCHTWANGER-,DUERRWANGERSTR.	635	24	659	563	88,7	6,7	2,1	525	551
5111	HERRIEDENER-, WEIHENZELLERSTR.	687	33	720	596	86,4	7,2	3,0	553	578
5112	HESSELBERG-, ZWERNBERGERRING	728	33	761	586	80,3	4,6	2,0	559	574
5113	STAEDTLER-,FROSCHEIS-,KURZWEG	706	42	748	587	83,1	6,1	1,2	551	580
5201	ROTBUCHEN-,KOLONIE-,FRAASSTR.	863	31	894	752	87,1	5,6	2,3	710	735
5202	KOLBERGER-,KAMMINER-,JAEGERSTR	707	41	748	604	85,4	5,5	2,5	571	589
5221	RUEGENWALDER-, STARGARDERSTR.	657	46	703	572	86,9	3,0	0,7	556	569
5222	DIETFURTER-, THALMAESSINGERSTR	597	47	644	528	88,4	5,5	2,8	499	513
5223	BERCHINGER-, MERKENDORFERSTR.	634	52	686	580	91,2	5,9	0,9	546	575
5301	BESLERSTR., SCHUSSLEITENWEG	667	54	721	577	86,5	5,7	1,2	544	570
5302	BRUENDLES-,BOELSCHE-,BIBRAWEG	658	27	685	565	85,9	7,3	2,1	524	553
5303	CASTELL-, ROETENBECKSTRASSE	612	43	655	520	85,0	6,9	1,7	484	511
5304	ASTERN-,DAHLIEN-,GLOXINIENSTR.	689	49	738	570	82,7	8,2	3,2	523	552
5311	HOPFENGARTEN-, LUZERNENWEG	700	33	733	585	83,6	7,5	1,5	541	576
5321	HONHEIMER-, WEMDINGERSTR.	688	37	725	593	86,2	4,4	0,7	567	589
5322	GUENZBURGER-, KAISHEIMERSTR.	609	30	639	519	85,2	4,2	2,5	497	506
5331	ABENBERGER-,GUNZENHAUSENERSTR.	685	37	722	574	83,8	5,4	1,0	543	568
5332	LICHTENAUER-, SPALTERSTR.	690	35	725	615	88,9	3,6	1,5	593	606
5401	REICHELSDORFER HPTSTRASSE	599	21	620	507	84,6	7,7	4,1	468	486
5411	REICHELSDORFER SCHULGASSE	643	39	682	544	84,5	5,7	1,3	513	537
5412	HEILBRONNER PL., AM STEINBERG	715	29	744	558	78,0	5,0	2,5	530	544
5413	BEILNGRIESER-, KOETZLERSTR.	696	48	744	594	85,3	5,6	1,2	561	587
5414	EICHSTAEDTER-, KELHEIMER STR.	737	35	772	596	80,9	4,2	2,3	571	582
5421	SCHALKHAUSERSTR., BEIM WAHLBAU	638	50	688	556	87,1	5,2	2,3	527	543
5501	LOHHOF,KOPPENHOF,GRASMUEHLE	177	6	183	149	84,2	6,0	0,7	140	148
5511	KROTTENBACH	473	23	496	399	84,4	6,3	3,0	374	387
5512	HUEHLHOF	491	12	503	428	86,8	11,0	4,0	381	411
6001	WALLENSTEIN-,HERBSTSTRASSE	718	45	763	592	82,5	7,1	2,0	550	580
6002	DUNANT-, ERASMUS-, TILLYSTR.	597	42	639	501	83,9	6,0	2,0	471	491
6011	ELSA-BRANDSTROEM-, WREDESTR.	661	39	700	567	85,8	3,5	0,9	547	562
6021	GEBERSDORFER-,HUEGELSTRASSE	776	38	814	537	69,2	6,0	1,7	505	528
6111	GADOLZBURGER-,WINDSBACHER STR.	813	29	842	671	82,5	6,1	3,0	630	651
6121	DAMBACHER-, GUTZBURGER WEG	719	38	757	544	75,6	7,7	2,6	502	530
6122	FARRNBACH-, PUETTLACH WEG	787	54	841	665	84,5	4,5	2,6	635	648
6201	LEUBELFING-, GOEBENSTR.	786	89	875	673	85,3	2,7	0,9	655	667
6202	LEYHER-, GAISMANNSHOFSTR.	792	65	857	681	86,0	5,4	1,3	644	672
6221	SEEBACHER-,HUENCHAURACHER STR.	818	58	876	677	82,8	4,0	1,2	650	669
6222	NEUSTAEDTER-,SIEGELSDORFERSTR.	834	45	879	700	83,9	4,9	1,6	666	689
6301	HOEFENER-, SIGMUNDSTRASSE	503	20	523	406	80,7	7,4	3,0	376	394
6310	ROTHENBURGER-,BUTTENDORFERSTR.	635	30	665	542	85,1	11,8	3,5	478	523
6340	LEYHER-, SIGMUNDSTR.	812	34	846	683	83,8	6,4	0,7	639	678
6401	VOLZ-, SEELEINSBUEHL-,LENAUSTR	703	22	725	568	80,8	9,2	3,5	516	548
6402	GEORG-HENNCH-, HAUTSCHSTRASSE	625	27	652	520	83,2	6,2	1,0	488	515
6411	A.-KLEIN-, REDTENBACHERSTRASSE	703	51	754	630	89,6	5,2	1,9	597	618
6421	WANDERER-, TRUEBNER-,LEIBLSTR.	610	59	669	529	86,7	4,2	1,3	507	522
6431	FAHRRAD-, JOH.SEB.BACH-STRASSE	848	42	890	710	83,7	7,5	2,8	657	690
6432	PESTALOZZI-, SPOHRSTRASSE	703	39	744	569	80,6	7,0	3,0	529	552
6433	HILLER-, MAXIMILIANSTRASSE	710	46	756	576	81,1	4,3	2,1	551	564
6434	HILLER-, GERTRUDSTRASSE	678	54	732	600	88,5	5,5	1,7	567	590
6441	BRUCKNER-,FLOTOW-,RAABSTRASSE	709	45	754	594	83,8	9,1	4,5	540	567
6500	FUERTHER-,FERDINANDSTRASSE	609	27	636	507	83,3	5,7	1,6	478	499
6510	DOOSER-,FUCHS-,MUGGENHOFERSTR.	501	32	533	392	78,2	7,7	2,3	362	383
7011	BEMMEL-,SCHNIEGLINGERSTRASSE	622	139	761	495	79,6	7,9	1,6	456	487
7101	NORA-, SILBER-, WESTENDSTR.	707	36	743	562	79,2	6,4	3,7	526	541
7102	CARL-SCHWEMMER-, HERDERSTRASSE	758	33	791	635	83,8	4,7	2,8	605	617
7103	SEGEBERGER-, EUTINERSTRASSE	627	44	671	531	84,4	5,3	2,1	503	520
7200	MARKTAECKER-,RAIFFEISENSTRASSE	513	19	532	438	85,4	5,5	6,4	414	410
7211	BRETTERGARTENSTR., ZEISIGWEG	392	12	404	314	80,1	5,4	2,9	297	305
7251	LERCHEN-, GREIFSWALDERSTRASSE	498	43	541	433	86,9	2,3	1,2	423	428
7261	HUSUMER-,ROSTOCKER-,KIELER STR	518	46	564	448	86,3	5,8	2,5	422	437
7300	SCHNEPPENREUTH	214	3	217	164	76,6	9,1	3,7	149	158
7310	HOEFLES	179	4	183	144	80,4	14,6	5,6	123	136
7321	BUCH	785	31	816	659	83,9	10,3	3,9	591	633
7401	THON	683	39	722	563	82,3	4,6	3,4	537	544
7411	KLEINREUTHER WEG, KILIANSTR.	671	44	715	567	84,4	4,6	1,9	541	556
7441	NORDRING, OBERMAIRSTRASSE	645	70	715	544	84,0	4,4	1,1	520	538
7501	ALMOSHOF	471	5	476	382	81,1	12,3	5,8	335	360
7511	LOHE	276	6	282	249	90,2	14,9	5,2	212	236
7600	KRAFTSHOF	492	14	506	400	81,3	12,5	6,5	350	374
8001	SCHLEIFWEG, DAUMERSTRASSE	653	56	709	551	84,4	6,7	2,9	514	535
8011	BENEFELDER-, MEISENBACHSTRASSE	643	66	709	549	85,2	3,8	1,8	528	539

Wahl-Bezirk	Erststimmen für											
	CSU		SPD		FDP		ADF		NPD		Unabh. Demokraten 69	
	Zahl	%	Zahl	%	Zahl	%	Zahl	%	Zahl	%	Zahl	%
4413	212	40.4	247	47.0	33	6.3	5	1.0	27	5.1	1	0.2
4421	167	26.3	389	61.4	21	3.3	24	3.8	33	5.2		
4422	198	36.6	271	50.1	26	4.8	3	0.6	41	7.6	2	0.4
4423	167	31.2	297	55.5	19	3.6	11	2.1	41	7.7		
4511	136	22.3	391	64.2	20	3.3	14	2.3	44	7.2	4	0.7
4512	134	25.7	310	59.5	28	5.4	18	3.5	30	5.8	1	0.2
4513	170	27.5	391	63.2	18	2.9	13	2.1	27	4.4		
4514	189	32.3	337	57.6	18	3.1	5	0.9	35	6.0	1	0.2
4521	132	23.4	378	66.9	22	3.9	12	2.1	19	3.4	2	0.4
4522	121	20.3	420	70.6	22	3.7	15	2.5	15	2.5	2	0.3
4523	105	17.6	441	73.9	12	2.0	19	3.2	19	3.2	1	0.2
4524	115	18.4	470	75.2	10	1.6	13	2.1	12	1.9	5	0.8
4531	106	17.9	442	74.5	16	2.7	11	1.9	16	2.7	2	0.3
4532	105	17.6	439	73.4	21	3.5	18	3.0	15	2.5		
4601	193	29.6	387	59.4	26	4.0	15	2.3	28	4.3	2	0.3
4611	199	30.9	382	59.3	13	2.0	13	2.0	35	5.4	2	0.3
4612	186	29.2	389	61.0	22	3.4	9	1.4	31	4.9	1	0.2
4621	75	19.5	262	68.1	15	3.9	14	3.6	17	4.4	2	0.5
4622	79	21.1	236	63.1	16	4.3	19	5.1	23	6.1	1	0.3
4710	39	31.2	63	50.4	10	8.0			13	10.4		
4801	149	36.0	218	52.7	16	3.9	2	0.5	28	6.8	1	0.2
4802	207	49.3	160	38.1	22	5.2	5	1.2	26	6.2		
5001	192	34.7	292	52.8	21	3.8	7	1.3	41	7.4		
5002	179	34.8	277	53.9	17	3.3	6	1.2	34	6.6	1	0.2
5003	180	33.2	298	55.0	20	3.7	5	0.9	37	6.8	2	0.4
5011	203	35.7	295	51.8	33	5.8	3	0.5	35	6.2		
5021	173	33.0	288	55.0	22	4.2	12	2.3	28	5.3	1	0.2
5022	131	24.4	357	66.5	14	2.6	5	0.9	30	5.6		
5031	113	25.9	278	63.8	13	3.0	3	0.7	28	6.4	1	0.2
5101	166	31.6	303	57.7	18	3.4	5	1.0	33	6.3		
5111	178	32.2	322	58.2	14	2.5	7	1.3	29	5.2	3	0.5
5112	160	28.6	329	58.9	10	1.8	10	1.8	50	8.9		
5113	147	26.7	347	63.0	21	3.8	6	1.1	30	5.4		
5201	230	32.4	412	58.0	19	2.7	5	0.7	44	6.2		
5202	247	43.3	248	43.4	39	6.8	6	1.1	30	5.3	1	0.2
5221	211	37.9	258	46.4	42	7.6	7	1.3	36	6.5	2	0.4
5222	310	62.1	142	28.5	6	1.2	1	0.2	39	7.8	1	0.2
5223	262	48.0	235	43.0	13	2.4			33	6.0	3	0.5
5301	230	42.3	258	47.4	18	3.3	7	1.3	30	5.5	1	0.2
5302	194	37.0	266	50.8	21	4.0	11	2.1	32	6.1		
5303	194	40.1	236	48.8	22	4.5	7	1.4	23	4.8	2	0.4
5304	177	33.8	277	53.0	25	4.8	10	1.9	32	6.1	2	0.4
5311	220	40.7	269	49.7	24	4.4	2	0.4	25	4.6	1	0.2
5321	197	34.7	291	51.3	31	5.5	7	1.2	39	6.9	2	0.4
5322	174	35.0	245	49.3	36	7.2	8	1.6	31	6.2	3	0.6
5331	246	45.3	248	45.7	18	3.3	1	0.2	29	5.3	1	0.2
5332	273	46.0	249	42.0	26	4.4	7	1.2	37	6.2	1	0.2
5401	160	34.2	263	56.2	17	3.6	9	1.9	17	3.6	2	0.4
5411	210	40.9	244	47.6	20	3.9	9	1.8	30	5.8		
5412	158	29.8	314	59.2	6	1.1	11	2.1	40	7.5	1	0.2
5413	226	40.3	272	48.5	19	3.4	6	1.1	37	6.6	1	0.2
5414	203	35.6	304	53.2	17	3.0	5	0.9	42	7.4		
5421	228	43.3	244	46.3	28	5.3	3	0.6	22	4.2	2	0.4
5501	59	42.1	60	42.9	8	5.7	5	3.6	8	5.7		
5511	117	31.3	221	59.1	10	2.7	6	1.6	19	5.1	1	0.3
5512	73	19.2	259	68.0	11	2.9	9	2.4	29	7.6		
6001	205	37.3	277	50.4	13	2.4	3	0.5	51	9.3	1	0.2
6002	168	35.7	226	48.0	22	4.7	10	2.1	43	9.1	2	0.4
6011	259	47.3	235	43.0	16	2.9	1	0.2	35	6.4	1	0.2
6021	167	33.1	296	58.6	18	3.6			22	4.4	2	0.4
6111	217	34.4	341	54.1	14	2.2	9	1.4	48	7.6	1	0.2
6121	162	32.3	278	55.4	14	2.8	10	2.0	35	7.0	3	0.6
6122	227	35.7	321	50.6	25	3.9	15	2.4	45	7.1	2	0.3
6201	298	45.5	278	42.4	38	5.8	2	0.3	38	5.8	1	0.2
6202	253	39.3	311	48.3	28	4.3	6	0.9	45	7.0	1	0.2
6221	249	38.3	308	47.4	38	5.8	15	2.3	40	6.2		
6222	244	36.6	343	51.5	18	2.7	10	1.5	49	7.4	2	0.3
6301	134	35.6	200	53.2	14	3.7	5	1.3	22	5.9	1	0.3
6310	150	31.4	273	57.1	17	3.6	4	0.8	32	6.7	2	0.4
6340	261	40.8	292	45.7	40	6.3	11	1.7	34	5.3	1	0.2
6401	159	30.8	292	56.6	20	3.9	6	1.2	38	7.4	1	0.2
6402	162	33.2	277	56.8	17	3.5	7	1.4	24	4.9	1	0.2
6411	155	26.0	364	61.0	14	2.3	8	1.3	56	9.4		
6421	214	42.2	225	44.4	29	5.7	3	0.6	36	7.1		
6431	191	29.1	411	62.6	16	2.4	7	1.1	31	4.7	1	0.2
6432	175	33.1	280	52.9	33	6.2	8	1.5	31	5.9	2	0.4
6433	220	39.9	266	48.3	27	4.9	2	0.4	36	6.5		
6434	183	32.3	304	53.6	26	4.6	14	2.5	38	6.7	2	0.4
6441	154	28.5	316	58.5	23	4.3	19	3.5	27	5.0	1	0.2
6500	198	41.4	244	51.0	12	2.5	9	1.9	15	3.1		
6510	138	38.1	176	48.6	13	3.6	5	1.4	30	8.3		
7011	172	37.7	220	48.2	26	5.7	3	0.7	35	7.7		
7101	193	36.7	267	50.8	23	4.4	7	1.3	34	6.5	2	0.4
7102	164	27.1	373	61.7	26	4.3	4	0.7	35	5.8	3	0.5
7103	157	31.2	289	57.5	25	5.0	7	1.4	25	5.0		
7200	102	24.6	261	63.0	11	2.7	2	0.5	36	8.7	2	0.5
7211	142	47.8	109	36.7	7	2.4	7	2.4	32	10.8		
7251	212	50.1	157	37.1	29	6.9	4	0.9	20	4.7	1	0.2
7261	172	40.8	191	45.3	23	5.5	2	0.5	33	7.8	1	0.2
7300	83	55.7	49	32.9	7	4.7	2	1.3	8	5.4		
7310	66	53.7	35	28.5	8	6.5	2	1.6	12	9.8		
7321	215	36.4	301	50.9	27	4.6	6	1.0	42	7.1		
7401	242	45.1	230	42.8	28	5.2	8	1.5	28	5.2	1	0.2
7411	248	45.8	239	44.2	22	4.1	2	0.4	29	5.4	1	0.2
7441	214	41.2	239	46.0	32	6.2	3	0.6	30	5.8	2	0.4
7501	141	42.1	165	49.3	9	2.7	6	1.8	12	3.6	2	0.6
7511	115	54.2	78	36.8	5	2.4	3	1.4	11	5.2		
7600	128	36.6	190	54.3	16	4.6	2	0.6	14	4.0		
8001	189	36.8	256	49.8	27	5.3	4	0.8	35	6.8	3	0.6
8011	275	32.1	186	35.2	32	6.1	5	0.9	30	5.7		

Wahlbezirk Nr.	Zweitstimmen für CSU Zahl	CSU %	SPD Zahl	SPD %	FDP Zahl	FDP %	ADF Zahl	ADF %	BP Zahl	BP %	EP Zahl	EP %	FSU Zahl	FSU %	GPD Zahl	GPD %	NPD Zahl	NPD %
4413	233	42.9	236	43.5	33	6.1	5	0.9	1	0.2	2	0.4	4	0.7	1	0.2	28	5.2
4421	177	27.3	380	58.6	26	4.0	24	3.7	2	0.3			2	0.3			38	5.9
4422	197	35.3	267	47.8	38	6.8	7	1.3			1	0.2					48	8.6
4423	191	34.4	269	48.5	32	5.8	15	2.7					1	0.2	1	0.2	46	8.3
4511	167	26.3	377	59.4	29	4.6	17	2.7					1	0.2			44	6.9
4512	146	26.6	301	54.9	42	7.7	18	3.3	3	0.5			2	0.4			36	6.6
4513	181	28.2	396	61.8	19	3.0	12	1.9					2	0.3			31	4.8
4514	212	35.3	321	53.5	20	3.3	5	0.8					2	0.3	1	0.2	39	6.5
4521	147	25.4	369	63.7	26	4.5	14	2.4	1	0.2							22	3.8
4522	143	23.4	402	65.7	26	4.2	15	2.5	1	0.2	3	0.5					22	3.6
4523	110	17.9	435	70.6	18	2.9	24	3.9	1	0.2	1	0.2	1	0.2			26	4.2
4524	115	18.2	466	73.9	17	2.7	15	2.4			1	0.2					17	2.7
4531	116	19.0	441	72.1	20	3.3	10	1.6	2	0.3	1	0.2					22	3.6
4532	109	17.6	445	71.7	27	4.3	19	3.1			2	0.3					19	3.1
4601	200	29.9	381	56.9	44	6.6	11	1.6	2	0.3	1	0.1			1	0.1	30	4.5
4611	217	32.3	383	57.0	14	2.1	11	1.6			1	0.1					46	6.8
4612	201	30.4	390	59.0	29	4.4	7	1.1	2	0.3							32	4.8
4621	94	22.3	265	62.9	18	4.3	17	4.0	1	0.2					2	0.5	24	5.7
4622	103	25.2	237	57.9	18	4.4	19	4.6	1	0.2	1	0.2					30	7.3
4710	42	32.1	60	45.8	13	9.9			2	1.5							14	10.7
4801	164	38.5	220	51.6	12	2.8	3	0.7									27	6.3
4802	209	48.9	150	35.1	32	7.5	3	0.7			1	0.2					32	7.5
5001	198	34.4	301	52.3	24	4.2	6	1.0	4	0.7			1	0.2			41	7.1
5002	202	37.5	267	49.6	21	3.9	5	0.9	1	0.2			3	0.6			39	7.2
5003	199	35.9	279	50.3	27	4.9	5	0.9	1	0.2	1	0.2					43	7.7
5011	230	38.8	272	45.9	40	6.7	3	0.5	3	0.5			1	0.2			44	7.4
5021	206	36.9	278	49.7	28	5.0	13	2.3			2	0.4	1	0.2			31	5.5
5022	147	25.8	361	63.4	9	1.6	5	0.9	3	0.5	1	0.2			1	0.2	42	7.4
5031	128	28.2	268	59.0	20	4.4	2	0.4	1	0.2							35	7.7
5101	187	33.9	285	51.7	32	5.8	5	0.9	2	0.4					1	0.2	39	7.1
5111	197	34.1	315	54.5	24	4.2	3	0.5			1	0.2	2	0.3			36	6.2
5112	187	32.6	322	56.1	7	1.2	7	1.2	1	0.2			1	0.2			49	8.5
5113	175	30.2	324	55.9	36	6.2	6	1.0			2	0.3	1	0.2			36	6.2
5201	246	33.5	415	56.5	28	3.8	2	0.3			1	0.1	1	0.1			42	5.7
5202	259	44.0	226	38.4	60	10.2	4	0.7	1	0.2							39	6.6
5221	223	39.2	235	41.3	64	11.2	3	0.5	2	0.4	1	0.2			2	0.4	39	6.9
5222	318	62.0	137	26.7	11	2.1			1	0.2	1	0.2			1	0.2	44	8.6
5223	285	49.6	224	39.0	25	4.3	1	0.2	1	0.2					1	0.2	38	6.6
5301	259	45.4	233	40.9	37	6.5	7	1.2	1	0.2							33	5.8
5302	223	40.3	245	44.3	33	6.0	11	2.0	2	0.4	1	0.2	2	0.4			36	6.5
5303	214	41.9	232	45.4	27	5.3	7	1.4	2	0.4			4	0.8			25	4.9
5304	208	37.7	266	48.2	27	4.9	14	2.5	2	0.4	4	0.7			1	0.2	30	5.4
5311	251	43.6	265	46.0	22	3.8	4	0.7	1	0.2	3	0.5					30	5.2
5321	215	36.5	280	47.5	40	6.8	5	0.8			1	0.2			2	0.3	46	7.8
5322	193	38.1	234	46.2	29	5.7	6	1.2					3	0.6			41	8.1
5331	265	46.7	243	42.8	24	4.2	1	0.2			1	0.2			2	0.4	32	5.6
5332	286	47.2	224	37.0	51	8.4	7	1.2			1	0.2					37	6.1
5401	174	35.8	268	55.1	12	2.5	3	0.6			3	0.6	1	0.2			25	5.1
5411	208	38.7	247	46.0	25	4.7	10	1.9			1	0.2			1	0.2	45	8.4
5412	175	32.2	311	57.2	8	1.5	9	1.7									41	7.5
5413	233	39.7	264	45.0	34	5.8	6	1.0	3	0.5					3	0.5	44	7.5
5414	213	36.6	280	48.1	21	3.6	9	1.5	1	0.2	3	0.5			4	0.7	51	8.8
5421	238	43.8	237	43.6	31	5.7	3	0.6	1	0.2	3	0.6					30	5.5
5501	62	41.9	64	43.2	7	4.7	5	3.4					1	0.7			9	6.1
5511	141	36.4	218	56.3	7	1.8	4	1.0	1	0.3			1	0.3			15	3.9
5512	98	23.8	253	61.6	27	6.6	7	1.7	1	0.2					1	0.2	24	5.8
6001	225	38.8	273	47.1	24	4.1	1	0.2							1	0.2	56	9.7
6002	178	36.3	226	46.0	31	6.3	12	2.4									44	9.0
6011	258	45.9	226	40.2	26	4.6	1	0.2	1	0.2					1	0.2	49	8.7
6021	185	35.0	288	54.5	18	3.4	1	0.2	3	0.6			1	0.2			32	6.1
6111	244	37.5	322	49.5	15	2.3	10	1.5	2	0.3	1	0.2			1	0.2	56	8.6
6121	185	34.9	264	49.8	16	3.0	11	2.1	3	0.6	3	0.6	1	0.2			47	8.9
6122	252	38.9	295	45.5	32	4.9	10	1.5					3	0.5			56	8.6
6201	302	45.3	251	37.6	61	9.1	5	0.7	1	0.1	3	0.4	2	0.3			42	6.3
6202	283	42.1	292	43.5	38	5.7	5	0.7	2	0.3	3	0.4					49	7.3
6221	278	41.6	292	43.6	38	5.7	10	1.5	2	0.3	1	0.1	3	0.4			45	6.7
6222	257	37.3	347	50.4	26	3.8	7	1.0	3	0.4							49	7.1
6301	147	37.3	200	50.8	18	4.6											29	7.4
6310	179	34.2	273	52.2	27	5.2	3	0.6					1	0.2			40	7.6
6340	292	43.1	291	42.9	38	5.6	7	1.0	1	0.1	3	0.4	1	0.1	1	0.1	44	6.5
6401	180	32.8	298	54.4	16	2.9	3	0.5	4	0.7	2	0.4	1	0.2			44	8.0
6402	161	31.3	292	56.7	27	5.2	5	1.0	1	0.2	1	0.2					28	5.4
6411	161	26.1	381	61.7	13	2.1	7	1.1	1	0.2							55	8.9
6421	225	43.1	211	40.4	39	7.5	4	0.8			2	0.4	1	0.2			40	7.7
6431	199	28.8	422	61.2	23	3.3	6	0.9	2	0.3			1	0.1	1	0.1	36	5.2
6432	187	33.9	279	50.5	35	6.3	8	1.4					2	0.4			41	7.4
6433	230	40.8	259	45.9	32	5.7	4	0.7	2	0.4	1	0.2	3	0.5			33	5.9
6434	190	32.2	308	52.2	29	4.9	17	2.9	2	0.3	2	0.3	2	0.3			40	6.8
6441	157	27.7	329	58.0	30	5.3	17	3.0							1	0.2	33	5.8
6500	196	39.3	252	50.5	21	4.2	8	1.6			2	0.4					20	4.0
6510	146	38.1	175	45.7	15	3.9	7	1.8	1	0.3			1	0.3			38	9.9
7011	180	37.0	240	49.3	26	5.3	1	0.2			1	0.2					39	8.0
7101	216	39.9	253	46.8	23	4.3	6	1.1	2	0.4							41	7.6
7102	181	29.3	362	58.7	29	4.7	5	0.8	1	0.2							39	6.3
7103	179	36.4	272	52.3	36	6.9	5	1.0	1	0.2	1	0.2					26	5.0
7200	126	30.7	213	52.0	14	3.4	4	1.0	2	0.5			1	0.2	1	0.2	49	12.0
7211	151	49.5	86	28.2	17	5.6	5	1.6	2	0.7	1	0.3					43	14.1
7251	200	46.7	157	36.7	41	9.6	3	0.7			1	0.2					26	6.1
7261	170	38.9	186	42.6	32	7.3	1	0.2			2	0.5					46	10.5
7300	90	57.0	48	30.4	6	3.8	2	1.3	1	0.6	1	0.6					10	6.3
7310	79	58.1	33	24.3	7	5.1	1	0.7									16	11.8
7321	230	36.3	315	49.8	28	4.4	5	0.8									55	8.7
7401	248	45.6	221	40.6	40	7.4	5	0.9			2	0.4					28	5.1
7411	255	45.9	229	41.2	35	6.3	2	0.4	1	0.2			2	0.4	1	0.2	31	5.6
7441	224	41.6	242	45.0	31	5.8	5	0.9	1	0.2					1	0.2	34	6.3
7501	158	43.9	167	46.4	13	3.6	5	1.4			1	0.3			1	0.3	15	4.2
7511	131	55.5	79	33.5	8	3.4	1	0.4	1	0.4	1	0.4	2	0.8			13	5.5
7600	129	34.5	202	54.0	20	5.3									1	0.3	22	5.9
8001	195	36.4	245	45.8	41	7.7	5	0.9	2	0.4	2	0.4					45	8.4
8011	269	49.9	171	31.7	52	9.6	6	1.1					1	0.2			40	7.4

Wahlbezirk		Wahlberechtigte			Wähler	Wahlbeteiligung in %	ungültig in %		gültige	
		lt. Wählerverzeichnis		insgesamt						
Nr.	Lage [1]	ohne "W"	mit "W"				Erststimmen	Zweitstimmen	Erststimmen	Zweitstimmen
8012	NORDRING, FRAUNHOFERSTRASSE	653	70	723	542	82,9	3,5	0,6	523	539
8101	AEUSS.BAYREUTHER-,V.LINDE STR.	724	59	783	621	85,8	1,8	2,3	610	607
8102	ELBINGER STR., DANZIGER PLATZ	734	84	818	620	84,4	3,4	0,5	599	617
8103	DANZIGER-,THORNER-,CULMER STR.	682	91	773	579	84,6	3,6	1,6	558	570
8104	MERSEBURGER-, KASSELER STRASSE	703	87	790	596	84,8	5,2	2,5	565	581
8111	LEIPZIGER-, MOMMSENSTRASSE	740	51	791	643	86,9	9,3	3,0	583	624
8112	NORDOSTBAHNHOF, COBURGER STR.	761	64	825	653	85,4	10,1	3,4	587	631
8113	LEIPZIGER-, ZWICKAUER STRASSE	761	41	802	629	82,5	10,7	2,5	562	613
8114	CHEMNITZER-, PLAUENER STRASSE	749	71	820	626	83,6	11,3	1,9	555	614
8115	OEDENBERGER-, MEISSENER STR.	715	35	750	603	84,3	10,9	3,5	537	582
8116	SCHMALKALDENER-,SAALFELDER STR	745	39	784	610	81,9	10,2	2,6	548	594
8200	KLINGENHOF-, MARTINSTRASSE	622	55	677	510	82,0	3,9	0,8	490	506
8210	NEUMEYER-, SCHAFHOFSTRASSE	597	30	627	295	49,2	17,6	4,4	243	282
8220	GUENTHERSBUEHLER-, STADENSTR.	176	76	252	167	93,3	9,6	1,2	151	165
8301	GROSSREUTH	666	43	709	574	86,1	4,4	1,4	549	566
8321	BELZNER-, FALKNERWEG	569	44	613	465	81,7	3,9	0,2	447	464
8322	J.-PRIEM-, GG-BUCHNER STR.	550	35	585	476	86,2	2,7	1,3	463	470
8331	GRAEFENBERGER-,HEIMSTAETTENSTR	550	66	616	491	89,1	2,9	2,0	477	481
8401	WISSMANNPL., AM BAUERNWALD	703	54	757	619	87,9	2,9	2,3	601	605
8402	HEROLDSBERGER WEG, HASENSPRUNG	735	60	795	653	88,8	6,3	2,8	612	635
8403	WISSMANN-, ZIEGELSTEINSTRASSE	704	69	773	596	84,5	5,9	3,0	561	578
8411	GOSBERGER-, KUNREUTHER STRASSE	718	55	773	645	89,8	5,3	0,5	611	642
8412	HILPOLTSTEINER-, SCHREBERSTR.	690	76	766	603	87,4	4,0	1,7	579	593
8421	BIERWEG, THUISBRUNNER STRASSE	752	62	814	642	85,4	4,0	0,9	616	636
8430	ZIEGELSTEIN-, ANGERBURGER STR.	748	48	796	654	87,1	6,0	2,4	615	638
8501	O.-LILIENTHAL-, MARIENBERGSTR.	735	55	790	567	77,1	3,7	2,3	546	554
8600	KAHLBERG-, OHRWASCHELWEG	795	53	848	700	88,1	4,9	1,4	666	690
8611	WALDHERREN-, KALCHREUTHER STR.	811	44	855	695	85,7	6,3	3,0	651	674
8621	H.-LOENS-STR., HAHNENBALZ	753	52	805	655	87,0	9,6	3,4	592	633
9001	SCHARNHORST-,SCHILL-,LUTZSTR.	692	75	767	598	86,4	4,2	2,3	573	584
9002	BISMARCK-, HAUFF-, YORKSTR.	625	106	731	551	88,2	3,6	1,8	531	541
9011	THUMENBERGER WEG, EWALDSTR.	635	129	764	551	86,8	1,6	0,4	542	549
9021	HARDENBERG-, SCHLEIERMACHERSTR	663	68	731	541	81,6	4,6	2,0	516	530
9031	GNEISENAUSTR. GARTENSTEIG	700	90	790	583	83,3	3,8	0,7	561	579
9041	AM OSTBAHNHOF, WALZWERKSTRASSE	710	26	736	575	81,0	9,7	2,4	519	561
9042	AEUSS.SULZBACHER-, DEINSTRASSE	648	73	721	560	86,4	4,1	0,9	537	555
9101	GANGHOFER-, STORMSTRASSE	619	64	683	552	89,2	2,4	1,3	539	545
9111	PLATNERSBERG, SCHUBERTSTRASSE	532	163	695	442	83,1	2,7	1,1	430	437
9112	ERLENSTEGEN-,GLUCK-,GRIMMSTR.	578	80	658	502	86,9	3,4	0,8	485	498
9121	ERLENSTEGEN-,NOVALIS-,VOSSTR.	610	103	713	525	85,8	4,0	2,1	504	514
9201	THUSNELDA-, LECHNERSTRASSE	719	50	769	587	81,6	5,5	2,4	555	573
9221	LAUFAMHOLZSTR., KIRCHENBERG	663	47	710	585	88,2	5,5	1,4	553	577
9222	BLUMROEDER-, EBENSEESTRASSE	680	74	754	581	85,3	7,1	1,7	540	571
9241	SEMMELWEISS-, HOVENSTRASSE	661	92	753	568	85,7	4,2	2,5	544	554
9301	GINSTER-,LUPINEN-,HOLUNDERWEG	507	83	590	432	85,2	3,2	1,2	418	427
9302	EFFNER-,GABRIELI-,SCHLAUNSTR.	572	72	644	508	88,5	3,1	1,0	492	503
9321	FLIEDER-, JASMIN-, KLEIBERWEG	538	92	630	479	89,0	2,7	0,2	466	478
9411	MORITZBERG-,LAUFAMHOLZSTRASSE	761	59	820	636	83,6	6,3	1,9	596	624
9421	ROLLNHOFENER-, OTTENSOOSER STR	739	53	792	605	81,9	5,5	2,3	572	591
9422	HAPPURGER-, SCHUPFER STRASSE	822	75	897	705	85,7	2,7	0,7	686	700
9431	HAUSECKER-,POMMELSBRUNNER STR.	798	58	856	672	84,2	5,1	2,4	638	656
9511	ENGELWEIHER-,HERRNSCHEIDTSTR.	677	46	723	609	90,0	2,6	0,5	593	606
9512	AM EICHGRABENFELD,FALLROHRSTR.	653	25	678	584	89,4	4,6	2,1	557	572
9513	KACHLET-, PASSAUERSTRASSE	667	67	734	586	87,9	3,1	1,2	568	579
9521	TORWART-, EISVOGELSTRASSE	724	56	780	650	89,5	4,2	1,8	623	638
9522	URBAN-, FORSTMEISTERSTRASSE	762	72	834	669	87,6	7,5	3,1	619	648
9523	NEUWEIHER-, VORCHTELSTRASSE	652	44	696	565	86,7	5,3	1,8	535	555
9531	KLAUSENFELDER-,KRONSTAEDTERSTR	676	82	758	616	90,9	3,4	0,8	595	611
9532	SCHEDEL-,AYRERSTRASSE	653	79	732	574	87,9	2,6	1,0	559	568
9533	HEIMGARTENWEG, WALDLUSTSTRASSE	643	59	704	580	89,6	2,6	1,2	565	573
9550	REGENSBURGER-, ZEPPELINSTRASSE	500	12	512	392	77,3	26,0	9,2	290	356
9800	BRIEFWAHL-STIMMBEZIRK				790	100,0	0,9	0,3	783	788
9801	BRIEFWAHL-STIMMBEZIRK				798	100,0	1,8	0,8	784	792
9802	BRIEFWAHL-STIMMBEZIRK				807	100,0	1,0	0,6	799	802
9803	BRIEFWAHL-STIMMBEZIRK				812	100,0	1,2	0,5	802	808
9804	BRIEFWAHL-STIMMBEZIRK				805	100,0	0,6	0,2	800	803
9805	BRIEFWAHL-STIMMBEZIRK				825	100,0	0,7	0,2	819	823
9806	BRIEFWAHL-STIMMBEZIRK				758	100,0	1,3	0,4	748	755
9807	BRIEFWAHL-STIMMBEZIRK				801	100,0	0,4	0,2	798	799
9808	BRIEFWAHL-STIMMBEZIRK				798	100,0	0,9	0,8	791	792
9809	BRIEFWAHL-STIMMBEZIRK				760	100,0	1,4	0,1	749	759
9810	BRIEFWAHL-STIMMBEZIRK				790	100,0	1,6	0,3	777	788
9811	BRIEFWAHL-STIMMBEZIRK				745	100,0	1,6	0,8	733	739
9812	BRIEFWAHL-STIMMBEZIRK				722	100,0	1,7	1,0	710	715
9813	BRIEFWAHL-STIMMBEZIRK				650	100,0	3,1	1,8	630	638
9814	BRIEFWAHL-STIMMBEZIRK				940	100,0	1,5	0,3	926	937
9900	BRIEFWAHL-STIMMBEZIRK				657	100,0	0,6	0,3	653	655
9901	BRIEFWAHL-STIMMBEZIRK				645	100,0	1,2	0,8	637	640
9902	BRIEFWAHL-STIMMBEZIRK				654	100,0	0,6	0,3	650	652
9903	BRIEFWAHL-STIMMBEZIRK				676	100,0	0,4	0,1	673	675
9904	BRIEFWAHL-STIMMBEZIRK				657	100,0	0,6	0,3	653	655
9905	BRIEFWAHL-STIMMBEZIRK				655	100,0	2,4	0,8	639	650
9906	BRIEFWAHL-STIMMBEZIRK				650	100,0	2,2	0,6	636	646
9907	BRIEFWAHL-STIMMBEZIRK				578	100,0	1,6	0,3	569	576
9908	BRIEFWAHL-STIMMBEZIRK				644	100,0	1,9	0,9	632	638
9909	BRIEFWAHL-STIMMBEZIRK				678	100,0	0,6	0,1	674	677
9910	BRIEFWAHL-STIMMBEZIRK				604	100,0	1,0	0,5	598	601
9911	BRIEFWAHL-STIMMBEZIRK				654	100,0	1,1	0,6	647	650
9912	BRIEFWAHL-STIMMBEZIRK				633	100,0	1,3	0,3	625	631
9913	BRIEFWAHL-STIMMBEZIRK				557	100,0	2,0	1,3	546	550
9914	BRIEFWAHL-STIMMBEZIRK				556	100,0	2,0	0,7	545	552
Gesamtstadt		311864	23527	335534	281610	83,9	5,4	2,0	266518	276045

[1] Aus Raumgründen erfolgt hier nur eine Kurzbezeichnung. Es wird auf die Karte der Wahlbezirke verwiesen.

Wahl-Bezirk	Erststimmen für											
	CSU		SPD		FDP		ADF		NPD		Unabh. Demokraten 69	
	Zahl	%	Zahl	%	Zahl	%	Zahl	%	Zahl	%	Zahl	%
8012	269	51.4	193	36.9	25	4.8	4	0.8	31	5.9	1	0.2
8101	246	40.3	270	44.3	39	6.4	13	2.1	41	6.7	1	0.2
8102	275	45.9	205	34.2	69	11.5	9	1.5	40	6.7	1	0.2
8103	249	44.6	204	36.6	59	10.6	3	0.5	41	7.3	2	0.4
8104	210	37.2	273	48.3	48	8.5	7	1.2	26	4.6	1	0.2
8111	169	29.0	361	61.9	13	2.2	13	2.2	27	4.6		
8112	161	27.4	372	63.4	17	2.9	21	3.6	16	2.7		
8113	159	28.3	345	61.4	8	1.4	10	1.8	39	6.9	1	0.2
8114	166	29.9	335	60.4	14	2.5	15	2.7	24	4.3	1	0.2
8115	146	27.2	329	61.3	11	2.0	17	3.2	32	6.0	2	0.4
8116	143	26.1	339	61.9	11	2.0	18	3.3	37	6.8		
8200	196	40.0	228	46.5	31	6.3	9	1.8	26	5.3		
8210	59	24.3	133	54.7	17	7.0	7	2.9	26	10.7	1	0.4
8220	127	84.1	14	9.3	9	6.0					1	0.7
8301	279	50.8	171	31.1	58	10.6	6	1.1	34	6.2	1	0.2
8321	192	43.0	175	39.1	43	9.6	2	0.4	34	7.6	1	0.2
8322	213	46.0	194	41.9	19	4.1	5	1.1	32	6.9		
8331	207	43.4	210	44.0	30	6.3	1	0.2	29	6.1		
8401	159	26.5	385	64.1	26	4.3	10	1.7	21	3.5		
8402	202	33.0	345	56.4	27	4.4	11	1.8	26	4.2	1	0.2
8403	162	28.9	338	60.2	24	4.3	8	1.4	28	5.0	1	0.2
8411	212	34.7	336	55.0	30	4.9	12	2.0	20	3.3	1	0.2
8412	203	35.1	313	54.1	28	4.8	12	2.1	22	3.8	1	0.2
8421	287	46.6	248	39.8	51	8.3	4	0.6	28	4.5	1	0.2
8430	270	43.9	280	45.5	24	3.9	9	1.5	30	4.9	2	0.3
8501	223	40.8	262	48.0	32	5.9	2	0.4	26	4.8	1	0.2
8600	207	31.1	397	59.6	20	3.0	17	2.6	25	3.8		
8611	153	23.5	417	64.1	31	4.8	10	1.5	40	6.1		
8621	143	24.2	398	67.2	22	3.7	13	2.2	14	2.4	2	0.3
9001	242	42.2	256	44.7	43	7.5	5	0.9	26	4.5	1	0.2
9002	280	52.7	170	32.0	53	10.0	4	0.8	23	4.3	1	0.2
9011	341	62.9	132	24.4	32	5.9	6	1.1	31	5.7		
9021	188	36.4	263	51.0	28	5.4	4	0.8	32	6.2	1	0.2
9031	220	39.2	267	47.6	25	4.5	10	1.8	39	7.0		
9041	152	29.3	311	59.9	17	3.3	15	2.9	22	4.2	2	0.4
9042	230	42.8	249	46.4	26	4.8	4	0.7	28	5.2		
9101	263	48.8	180	33.4	45	8.3	8	1.5	41	7.6	2	0.4
9111	235	54.7	115	26.7	56	13.0			23	5.3	1	0.2
9112	280	57.7	136	28.0	47	9.7	2	0.4	20	4.1		
9121	287	56.9	131	26.0	54	10.7	3	0.6	29	5.8		
9201	225	40.5	256	46.1	27	4.9	14	2.5	32	5.8	1	0.2
9221	203	36.7	264	47.7	27	4.9	23	4.2	34	6.1	2	0.4
9222	231	42.8	206	38.1	45	8.3	16	3.0	40	7.4	2	0.4
9241	248	45.6	212	39.0	48	8.8	5	0.9	29	5.3	2	0.4
9301	237	56.7	112	26.8	44	10.5	3	0.7	22	5.3		
9302	250	50.8	158	32.1	40	8.1	2	0.4	41	8.3	1	0.2
9321	262	56.2	127	27.3	53	11.4	3	0.6	21	4.5		
9411	265	44.5	265	44.5	34	5.7	3	0.5	29	4.9		
9421	253	44.2	215	37.6	54	9.4	4	0.7	45	7.9	1	0.2
9422	258	37.6	343	50.0	35	5.1	5	0.7	44	6.4	1	0.1
9431	269	42.2	284	44.5	39	6.1	5	0.8	39	6.1	2	0.3
9511	211	35.6	317	53.5	33	5.6	2	0.3	30	5.1		
9512	178	32.0	336	60.3	15	2.7	6	1.1	21	3.8	1	0.2
9513	261	46.0	241	42.4	28	4.9	4	0.7	33	5.8	1	0.2
9521	216	34.7	353	56.7	30	4.8	9	1.4	15	2.4		
9522	259	41.8	277	44.7	34	5.5	9	1.5	38	6.1	2	0.3
9523	238	44.5	202	37.8	62	11.6	5	0.9	28	5.2		
9531	326	54.8	156	26.2	47	7.9	10	1.7	54	9.1	2	0.3
9532	305	54.6	174	31.1	56	10.0	4	0.7	20	3.6		
9533	260	46.0	215	38.1	51	9.0	6	1.1	33	5.8		
9550	88	30.3	172	59.3	13	4.5	5	1.7	11	3.8	1	0.3
9800	373	47.6	253	32.3	82	10.5	15	1.9	58	7.4	2	0.3
9801	427	54.5	243	31.0	70	8.9	12	1.5	31	4.0	1	0.1
9802	351	43.9	299	37.4	99	12.4	13	1.6	32	4.0	5	0.6
9803	410	51.1	260	32.4	68	8.5	16	2.0	47	5.9	1	0.1
9804	356	44.5	326	40.8	70	8.8	12	1.5	34	4.3	2	0.3
9805	357	43.6	315	38.5	68	8.3	16	2.0	63	7.7		
9806	297	39.7	314	42.2	77	10.3	14	1.9	44	5.9		
9807	366	45.9	324	40.6	54	6.8	18	2.3	35	4.4	1	0.1
9808	311	39.3	370	46.8	54	6.8	9	1.1	47	5.9		
9809	320	42.7	314	41.9	53	7.1	15	2.0	45	6.0	2	0.3
9810	344	44.3	317	40.8	51	6.6	8	1.0	54	6.9	3	0.4
9811	336	45.8	288	39.3	59	8.0	12	1.6	38	5.2		
9812	288	40.6	298	42.0	86	12.1	9	1.3	28	3.9	1	0.1
9813	278	44.1	253	40.2	44	7.0	13	2.1	41	6.5	1	0.2
9814	439	47.4	318	34.3	70	7.6	22	2.4	77	8.3		
9900	243	37.2	320	49.0	35	5.4	8	1.2	44	6.7	3	0.5
9901	242	38.0	320	50.2	35	5.5	7	1.1	33	5.2		
9902	273	42.0	293	45.1	47	7.2	14	2.2	21	3.2	2	0.3
9903	252	37.4	336	49.9	40	5.9	13	1.9	30	4.5	2	0.3
9904	249	38.1	311	47.6	43	6.6	13	2.0	35	5.4	2	0.3
9905	271	42.4	285	44.6	33	5.2	12	1.9	37	5.8	1	0.2
9906	259	40.7	312	49.1	24	3.8	6	0.9	33	5.2	2	0.3
9907	179	31.5	332	58.3	21	3.7	8	1.4	29	5.1		
9908	230	36.4	329	52.1	29	4.6	7	1.1	37	5.9		
9909	249	36.9	357	53.0	23	3.4	6	0.9	39	5.8		
9910	211	35.3	324	54.2	27	4.5	3	0.5	33	5.5		
9911	239	36.9	327	50.5	32	4.9	8	1.2	40	6.2	1	0.2
9912	251	40.2	298	47.7	28	4.5	6	1.0	42	6.7		
9913	188	34.4	275	50.4	34	6.2	6	1.1	40	7.3	3	0.5
9914	194	35.6	274	50.3	23	4.2	7	1.3	47	8.6		
Gesamtstadt	97817	36.7	135243	50.7	12589	4.7	3809	1.4	16535	6.2	523	0.2

Wahlbezirk Nr.	Zweitstimmen für CSU Zahl	CSU %	SPD Zahl	SPD %	FDP Zahl	FDP %	ADF Zahl	ADF %	BP Zahl	BP %	EP Zahl	EP %	FSU Zahl	FSU %	GPD Zahl	GPD %	NPD Zahl	NPD %
8012	268	49.7	195	36.2	32	5.9	4	0.7	1	0.2							39	7.2
8101	227	37.4	271	44.6	46	7.6	12	2.0	1	0.2					5	0.8	45	7.4
8102	261	42.3	221	35.8	79	12.8	8	1.3	1	0.2	1	0.2					46	7.5
8103	255	44.7	202	35.4	62	10.9	4	0.7	1	0.2							46	8.1
8104	220	37.9	264	45.4	57	9.8	7	1.2	1	0.2	2	0.3					30	5.2
8111	174	27.9	384	61.5	20	3.2	15	2.4	1	0.2	1	0.2			1	0.2	28	4.5
8112	165	26.1	408	64.7	22	3.5	17	2.7									19	3.0
8113	177	28.9	369	60.2	7	1.1	14	2.3			1	0.2					45	7.3
8114	184	30.0	369	60.1	9	1.5	18	2.9	2	0.3							32	5.2
8115	162	27.8	354	60.8	11	1.9	17	2.9	2	0.3					1	0.2	35	6.0
8116	146	24.6	375	63.1	12	2.0	18	3.0									43	7.2
8200	197	38.9	219	43.3	45	8.9	9	1.8			4	0.8					32	6.3
8210	63	22.3	156	55.3	15	5.3	8	2.8	1	0.4	1	0.4					38	13.5
8220	139	84.2	18	10.9	8	4.8												
8301	278	49.1	184	32.5	45	8.0	7	1.2	3	0.5	1	0.2					48	8.5
8321	192	41.4	184	39.7	48	10.3	4	0.9									36	7.8
8322	204	43.4	194	41.3	28	6.0	4	0.9			1	0.2					39	8.3
8331	198	41.2	203	42.2	40	8.3	1	0.2			1	0.2					38	7.9
8401	153	25.3	399	66.0	23	3.8	7	1.2	2	0.3							21	3.5
8402	218	34.3	345	54.3	30	4.7	10	1.6					1	0.2			31	4.9
8403	146	25.3	344	59.5	38	6.6	7	1.2			1	0.2	1	0.2			41	7.1
8411	220	34.3	351	54.7	34	5.3	8	1.2	2	0.3			4	0.6	1	0.2	22	3.4
8412	197	33.2	318	53.6	39	6.6	11	1.9	2	0.3	1	0.2					25	4.2
8421	282	44.3	242	38.1	67	10.5	4	0.6			1	0.2	4	0.6	1	0.2	35	5.5
8430	267	41.8	289	45.3	33	5.2	7	1.1			1	0.2	1	0.2			40	6.3
8501	230	41.5	263	47.5	31	5.6	2	0.4									28	5.1
8600	200	29.0	401	58.1	33	4.8	21	3.0	1	0.1	1	0.1					33	4.8
8611	151	22.4	431	63.9	36	5.3	12	1.8					1	0.1	2	0.3	41	6.1
8621	149	23.5	419	66.2	24	3.8	16	2.5					4	0.6			21	3.3
9001	229	39.2	261	44.7	47	8.0	2	0.3	1	0.2	1	0.2	5	0.9			38	6.5
9002	261	48.2	172	31.8	65	12.0	4	0.7	2	0.4	2	0.4					35	6.5
9011	328	59.7	130	23.7	54	9.8	3	0.5			3	0.5					31	5.6
9021	174	32.8	273	51.3	37	7.0	6	1.1	3	0.6							37	7.0
9031	223	38.5	264	45.6	37	6.4	9	1.6			3	0.5	1	0.2			42	7.3
9041	164	29.2	334	59.5	15	2.7	16	2.9	2	0.4					3	0.5	27	4.8
9042	226	40.7	257	46.3	33	5.9	6	1.1			1	0.2					32	5.8
9101	254	46.6	194	35.6	45	8.3	6	1.1	1	0.2	2	0.4					43	7.9
9111	230	52.6	130	29.7	52	11.9							1	0.2			24	5.5
9112	270	54.2	140	28.1	61	12.2	3	0.6	2	0.4	1	0.2	2	0.4			19	3.8
9121	294	57.2	121	23.5	64	12.5	4	0.8			2	0.4					29	5.6
9201	217	37.9	266	46.4	34	5.9	13	2.3			1	0.2					42	7.3
9221	221	38.3	274	47.5	32	5.5	17	2.9									33	5.7
9222	221	38.7	221	38.7	61	10.7	18	3.2	1	0.2	5	0.9					44	7.7
9241	246	44.4	218	39.4	52	9.4	3	0.5			1	0.2					34	6.1
9301	227	53.2	108	25.3	61	14.3	7	1.6									24	5.6
9302	235	46.7	162	32.2	45	8.9	2	0.4	2	0.4							57	11.3
9321	252	52.7	132	27.6	63	13.2			2	0.4					2	0.4	27	5.6
9411	269	43.1	266	42.6	53	8.5	2	0.3									34	5.4
9421	254	43.0	227	38.4	59	10.0	3	0.5	2	0.3	4	0.7					42	7.1
9422	246	35.1	358	51.1	45	6.4	2	0.3									49	7.0
9431	257	39.2	290	44.2	57	8.7	3	0.5					3	0.5			46	7.0
9511	211	34.8	311	51.3	46	7.6	5	0.8									33	5.4
9512	185	32.3	337	58.9	18	3.1	5	0.9									27	4.7
9513	252	43.5	246	42.5	39	6.7	4	0.7	1	0.2					1	0.2	36	6.2
9521	227	35.6	350	54.9	37	5.8	8	1.3			1	0.2					15	2.4
9522	257	39.7	285	44.0	41	6.3	9	1.4	1	0.2			1	0.2	1	0.2	53	8.2
9523	232	41.8	214	38.6	68	12.3	6	1.1			1	0.2	1	0.2			33	5.9
9531	321	52.5	158	25.9	66	10.8	8	1.3			1	0.2					57	9.3
9532	294	51.8	190	33.5	54	9.5	4	0.7			2	0.4					24	4.2
9533	257	44.9	217	37.9	51	8.9	5	0.9	4	0.7	1	0.2					38	6.6
9550	101	28.4	223	62.6	10	2.8	6	1.7									16	4.5
9800	364	46.2	258	32.7	90	11.4	16	2.0	1	0.1	2	0.3					57	7.2
9801	413	52.1	257	32.4	70	8.8	10	1.3	1	0.1					2	0.3	39	4.9
9802	341	42.5	305	38.0	106	13.2	8	1.0	1	0.1	3	0.4			2	0.2	36	4.5
9803	385	47.6	278	34.4	75	9.3	13	1.6	1	0.1	1	0.1	3	0.4	1	0.1	51	6.3
9804	355	44.2	330	41.1	60	7.5	16	2.0	2	0.2	2	0.2					38	4.7
9805	358	43.5	331	40.2	59	7.2	12	1.5	2	0.2	1	0.1			1	0.1	59	7.2
9806	278	36.8	338	44.8	81	10.7	12	1.6	1	0.1	2	0.3			2	0.3	41	5.4
9807	360	45.1	315	39.4	66	8.3	13	1.6	1	0.1	1	0.1			1	0.1	42	5.3
9808	298	37.6	373	47.1	57	7.2	10	1.3	1	0.1	1	0.1	3	0.4			49	6.2
9809	306	40.3	318	41.9	68	9.0	14	1.8	1	0.1	3	0.4	4	0.5	1	0.1	44	5.8
9810	328	41.6	317	40.2	63	8.0	10	1.3	4	0.5	4	0.5	1	0.1	1	0.1	60	7.6
9811	312	42.2	289	39.1	81	11.0	12	1.6	3	0.4	1	0.1					41	5.5
9812	284	39.7	304	42.5	82	11.5	9	1.3	1	0.1	1	0.1	1	0.1	1	0.1	32	4.5
9813	269	42.2	261	40.9	48	7.5	11	1.7	4	0.6	2	0.3					43	6.7
9814	423	45.1	328	35.0	84	9.0	17	1.8	1	0.1	3	0.3					81	8.6
9900	247	37.7	309	47.2	46	7.0	8	1.2			2	0.3	2	0.3			41	6.3
9901	251	39.2	291	45.5	50	7.8	4	0.6	2	0.3	1	0.2	2	0.3	1	0.2	38	5.9
9902	267	41.0	297	45.6	49	7.5	12	1.8			1	0.2			1	0.2	25	3.8
9903	262	38.8	309	45.8	53	7.9	14	2.1	1	0.1					1	0.1	35	5.2
9904	266	40.6	292	44.6	52	7.9	13	2.0			1	0.2					31	4.7
9905	278	42.8	265	40.8	50	7.7	14	2.2			1	0.2			1	0.2	41	6.3
9906	271	42.0	297	46.0	31	4.8	8	1.2	1	0.2			1	0.2			37	5.7
9907	199	34.5	309	53.6	28	4.9	11	1.9	1	0.2							28	4.9
9908	226	35.4	315	49.4	45	7.1	7	1.1	2	0.3	1	0.2			2	0.3	40	6.3
9909	249	36.8	348	51.4	28	4.1	6	0.9	3	0.4			1	0.1			42	6.2
9910	224	37.3	289	48.1	44	7.3	4	0.7	1	0.2	1	0.2			1	0.2	37	6.2
9911	252	38.8	306	47.1	38	5.8	13	2.0	1	0.2					1	0.2	39	6.0
9912	267	42.3	274	43.4	43	6.8	6	1.0									41	6.5
9913	199	36.2	257	46.7	41	7.5	7	1.3			3	0.5	2	0.4			41	7.5
9914	201	36.4	261	47.3	39	7.1	6	1.1			1	0.2			2	0.4	42	7.6
Gesamtstadt	101942	36.9	134304	48.7	15517	5.6	3533	1.3	471	0.2	443	0.2	247	0.1	187	0.1	19401	7.0

Oberbürgermeisterwahl 1969

1. Das Gesamtergebnis der Oberbürgermeisterwahl; Vergleich mit früheren Wahlen.

Seit 1952 wird der Oberbürgermeister nicht mehr vom Stadtrat, sondern von den stimmberechtigten Einwohnern direkt gewählt. Bei der ersten Abstimmung dieser Art, am 30.3.1952, stellten sich den Wählern zwei Bewerber: für die SPD Sparkassendirektor Bärnreuther und Stadtkämmerer Dr. Zitzmann als Gemeinschaftskandidat von FDP, CSU, Bayernpartei, WAV und drei Wählergruppen. Bei einer Wahlbeteiligung von 73,0 % fiel die Entscheidung mit 50,9 % der gültigen Stimmen sehr knapp zugunsten von Otto Bärnreuther aus.

Durch den Tod von Oberbürgermeister Dr. hc. Bärnreuther am 21.9.1957 mußte die unter normalen Umständen erst im Frühjahr 1958 fällige Wahl auf den 17.11.1957 vorverlegt werden. Es gab wiederum zwei Kandidaten: berufsmäßiger Stadtrat Dr. Urschlechter wurde von der SPD nominiert und ehrenamtlicher Stadtrat Dr. Bencker trat als Gemeinschaftskandidat von CSU, FDP, GB/BHE und Bayernpartei auf. Bei einer leicht angestiegenen Wahlbeteiligung von 73,9 % wurde Dr. Urschlechter mit 57,5 % der gültigen Stimmen zum neuen Oberbürgermeister gewählt.

Bei der Wahl am 27.10.1963 gab es erstmalig drei Bewerber. Dies waren für die SPD der bisherige Oberbürgermeister Dr. Urschlechter, für die CSU und zwei Wählergruppen Dr. Zimmermann und für die FDP Dr. Bergold. Bei 70,3 % Wahlbeteiligung wurde Dr. Urschlechter mit 142 232 (= 60,4 %) der gültigen Stimmen wiedergewählt. Dr. Zimmermann erhielt 80 957 (= 34,4 %), während sich Dr. Bergold mit 12 289 (= 5,2 %) Stimmen begnügen mußte.

Nach Ablauf der sechsjährigen Amtsperiode fand am 28.9.1969 erneut eine Oberbürgermeisterwahl statt, die gleichzeitig mit der Bundestagswahl abgehalten wurde.

Es waren, in der Reihenfolge auf dem Stimmzettel, folgende drei Bewerber aufgestellt:

Oberregierungsrat Peter Preu (von der CSU),
Oberbürgermeister Dr. Andreas Urschlechter (von der SPD),
Rechtsanwalt Dr. Wolfgang Huber (von der NPD).

Die Ergebnisse der Oberbürgermeisterwahlen in Nürnberg

Wahl am 30.03.1952		
Wahlberechtigte	276 973	
Wähler	202 177	
Wahlbeteiligung in %	73,0	
ungültige Stimmen	5 825	
in % aller Stimmen	2,9	
gültige Stimmen	196 352	
davon für		
Bärnreuther (SPD)	99 946	(50,9 %)
Dr. Zitzmann (FDP, CSU, BP, WAV und 3 Wählergruppen)	96 406	(49,1 %)

Wahl am 17.11.1957		
Wahlberechtigte	312 920	
Wähler	230 804	
Wahlbeteiligung in %	73,9	
ungültige Stimmen	954	
in % aller Stimmen	0,4	
gültige Stimmen	229 850	
davon für		
Dr. Urschlechter (SPD)	132 219	(57,5 %)
Dr. Bencker (CSU, FDP, GB/BHE, BP)	97 631	(42,5 %)

Wahl am 27.10.1963		
Wahlberechtigte	337 212	
Wähler	237 114	
Wahlbeteiligung in %	70,3	
ungültige Stimmen	1 636	
in % aller Stimmen	0,7	
gültige Stimmen	235 478	
davon für		
Dr. Urschlechter (SPD)	142 232	(60,4 %)
Dr. Zimmermann (CSU, 2 Wählergrp.)	80 957	(34,4 %)
Dr. Bergold (FDP)	12 289	(5,2 %)

Wahl am 28.9.1969		
Wahlberechtigte	329 151	
Wähler	278 208	
Wahlbeteiligung in %	84,5	
ungültige Stimmen	2 689	
in % aller Stimmen	1,0	
gültige Stimmen	275 519	
davon für		
Dr. Urschlechter (SPD)	185 740	(67,4 %)
Preu (CSU)	75 962	(27,6 %)
Dr. Huber (NPD)	13 817	(5,0 %)

DIE OBERBÜRGERMEISTERWAHLEN IN NÜRNBERG 1952-1969

Wahlbeteiligung in %

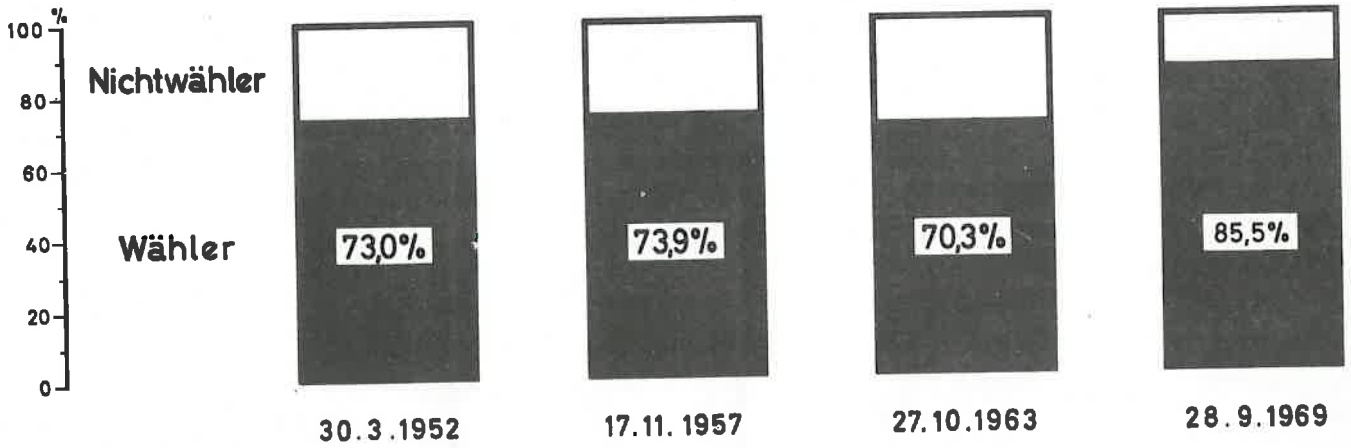

Stimmenverteilung in %

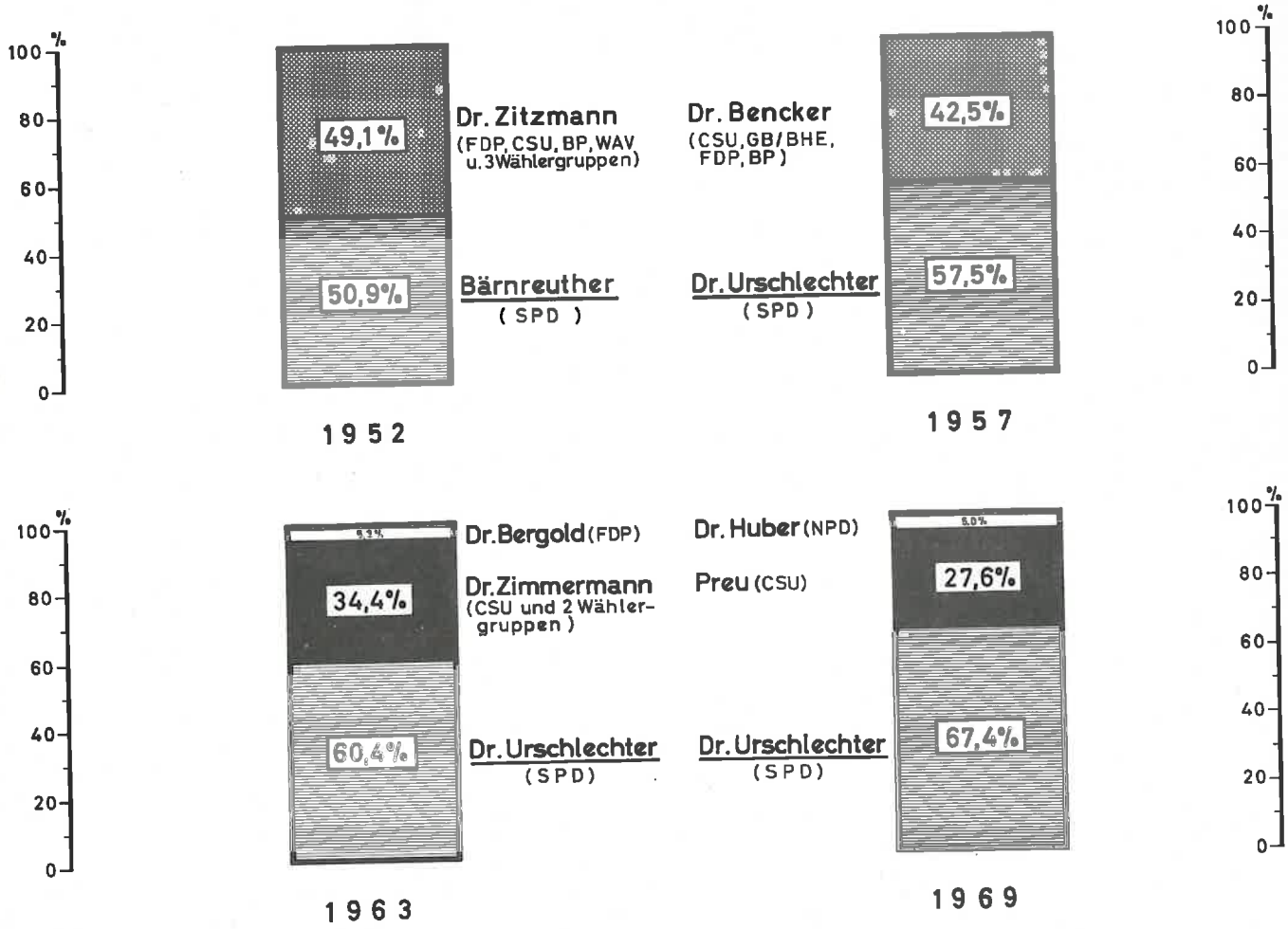

Amt für Stadtforschung und Statistik-Nürnberg

Die Zahl der für die Oberbürgermeisterwahl Stimmberechtigten betrug 329 151, d.s. 8 061 oder 2,4 % weniger als bei der vorausgegangenen Wahl. Es wurden 22 741 Wahlscheine beantragt, gegenüber nur 8 849 bei der letzten OB-Wahl.

Infolge der Zusammenlegung mit der Bundestagswahl war die Beteiligung außergewöhnlich groß. Bei 278 208 Wählern ergab sich eine Wahlbeteiligung von 84,5 % gegenüber nur 70,3 % im Jahre 1963. Von den Wählern haben 257 980 in den Wahllokalen abgestimmt (darunter 275 mit Wahlschein), die übrigen 20 228 bedienten sich der Briefwahl.

Von den 278 208 Wählerstimmen waren 275 519 gültig und 2 689 (1,0 %) ungültig. Die Quote der ungültigen Stimmzettel hat sich damit gegenüber der letzten Wahl, wo sie bei 0,7 % lag, geringfügig erhöht.

Die 275 519 gültigen Stimmen verteilen sich wie folgt auf die drei Bewerber:

Dr. Urschlechter	185 740	= 67,4 %
Preu	75 962	= 27,6 %
Dr. Huber	13 817	= 5,0 %.

Damit wurde Dr. Andreas Urschlechter zum drittenmal zum Oberbürgermeister der Stadt Nürnberg gewählt. Der Abstand zu seinen Konkurrenten hat sich gegenüber früheren Wahlen noch erheblich ausgedehnt. Mehr als zwei Drittel der Stimmberechtigten entschieden sich für Dr. Urschlechter, etwas mehr als ein Viertel für den CSU-Kandidaten Preu und nur ein Zwanzigstel für Dr. Huber von der NPD.

Ein Vergleich mit den Zweitstimmenergebnissen der gleichzeitig durchgeführten Bundestagswahl zeigt eindeutig den großen persönlichen Erfolg Dr. Urschlechters. Gegenüber einem Stimmenanteil der SPD von 48,7 % für die Bundestagswahl errang Dr. Urschlechter als Oberbürgermeisterkandidat dieser Partei einen um 18,7 %-Punkte höheren Stimmenanteil von 67,4 %. Daß Dr. Urschlechter neben den seine Kandidatur unterstützenden FDP-Stimmen auch eine nicht geringe Anzahl Wählerstimmen aus den anderen Lagern auf sich zog, zeigen die gegenüber dem Bundestagswahlergebnis niedrigeren Erfolgsquoten seiner Mitbewerber. Diese lag für den CSU-Kandidaten Preu um 9,3 %-Punkte und für Dr. Huber von der NPD um 2 %-Punkte unter dem Zweitstimmenresultat der Bundestagswahl.

2. Der Ausgang der Oberbürgermeisterwahl in den Stadtteilen und die Ergebnisse der Briefwahl.

Anhand der folgenden Tabelle und des Schaubildes läßt sich ein Überblick über die regionalen Unterschiede hinsichtlich Wahlbeteiligung und Stimmenverteilung in den Nürnberger Stadtteilen gewinnen. Dieser kann infolge der relativ groben Gliederung freilich nur einen ziemlich schematischen Charakter haben, doch darf für die Interessenten einer kleinräumigen Analysierung auf den anschließenden Abschnitt mit Stimmbezirksergebnissen hingewiesen werden.

Die für Zwecke der Stadtplanung ausgelegten Stadtteile bilden infolge ihrer recht unterschiedlichen Größe natürlich keine ideale Grundlage für Wahluntersuchungen, doch läßt sich anhand der Zahl der Stimmberechtigten ihr Gewicht für das Gesamtergebnis bestimmen.

Die stärkste Wahlbeteiligung hatte der Stadtteil 4 (Südliche Außenstadt, im wesentlichen bestehend aus Gartenstadt, Kettelersiedlung und Werderau) mit 86,6 % aufzuweisen. Nahezu das gleiche Interesse fand die Oberbürgermeisterwahl im Stadtteil 3 (Südöstl. Außenstadt = Langwasser) mit 86,4 %. Im Stadtteil 0 (Altstadt und engerer Innenstadtgürtel) war die Wahlbeteiligung mit 81,1 % am niedrigsten.

Für den wiedergewählten Oberbürgermeister Dr. Urschlechter stimmten die meisten Wähler in den bereits genannten Stadtteilen mit hoher Wahlbeteiligung, nämlich 71,4 % im Stadtteil 4 und 70,5 % im Stadtteil 3. Auch in allen anderen Stadtteilen entschied sich weit mehr als die absolute Mehrheit der Wähler für ihn. Im Stadtteil 9 (östl. Außenstadt mit Erlenstegen, Laufamholz, Mögeldorf und Zerzabelshof) war sein Stimmenanteil am geringsten, betrug aber immer noch 60,8 %.

Hier hatte der CSU-Kandidat Preu mit 34,4 % der abgegebenen gültigen Stimmen die relativ stärkste Anhängerschaft gewinnen können. In allen übrigen Stadtteilen lag sein Stimmenanteil unter 30 %, am niedrigsten war er im Stadtteil 4 mit 24,1 %.

Für den Bewerber der NPD, Dr. Huber, schwankte der Stimmenanteil zwischen 6,0 % im Stadtteil 0 (Innenstadt) und 4,5 % in den Stadtteilen 4 und 8.

Das Ergebnis der Oberbürgermeisterwahl am 28. September 1969 in den Nürnberger Stadtteilen *)

Stadtteil		Stimmberechtigte			Wähler	Wahlbeteiligung in %	Anteil der ungültigen Stimmen in %
Nr.	Bezeichnung	lt. Wählerverzeichnis	auf Wahlschein	insgesamt			
0	Altstadt und engerer Innenstadtgürtel	44 955	49	45.004	36 479	81,1	1,0
1	Südl.Teil des weiteren Innenstadtgürtels	68 225	58	68 283	56 908	83,3	1,0
2	Westl., nördl. und östl. Teil des weiteren Innenstadtgürtels	62 602	43	62 645	51 509	82,2	1,0
3	Südöstl. Außenstadt	20 795	21	20 816	17 988	86,4	1,0
4	Südl. Außenstadt	21 942	15	21 957	19 025	86,6	0,8
5	Südwestl. Außenstadt	21 891	17	21 908	18 487	84,4	1,0
6	Westl. Außenstadt	17 459	10	17 469	14 507	83,0	1,0
7	Nordwestl. Außenstadt	8 981	10	8 991	7 489	83,3	1,1
8	Nordöstl. Außenstadt	20 918	28	20 946	17 668	84,4	1,0
9	Östl. Außenstadt	20 880	24	20 904	17 920	85,7	1,2
	Briefwahlbezirke	•	20 228	20 228	20 228	•	0,6
	Gesamtstadt	308 648	20 503	329 151	278 208	84,5	1,0

Stadtteil		gültige Stimmen (=100 %)	davon für					
			Preu		Dr. Urschlechter		Dr. Huber	
Nr.	Bezeichnung		Zahl	%	Zahl	%	Zahl	%
0	Altstadt und engerer Innenstadtgürtel	36 110	10 210	28,3	23 740	67,5	2 160	6,0
1	Südl.Teil des weiteren Innenstadtgürtels	56 367	14 966	26,6	38 481	68,3	2 920	5,2
2	Westl., nördl. und östl. Teil des weiteren Innenstadtgürtels	50 980	13 195	25,9	35 191	69,0	2 594	5,1
3	Südöstl. Außenstadt	17 812	4 418	24,8	12 556	70,5	838	4,7
4	Südl. Außenstadt	18 868	4 555	24,1	13 471	71,4	842	4,5
5	Südwestl. Außenstadt	18 307	5 185	28,3	12 242	66,9	880	4,8
6	Westl. Außenstadt	14 361	3 837	26,7	9 823	68,4	701	4,9
7	Nordwestl. Außenstadt	7 409	2 079	28,1	4 946	66,8	384	5,2
8	Nordöstl. Außenstadt	17 495	4 615	26,4	12 089	69,1	791	4,5
9	Östl. Außenstadt	17 697	6 093	34,4	10 755	60,8	849	4,8
	Briefwahlbezirke	20 113	6 809	33,9	12 446	61,9	858	4,3
	Gesamtstadt	275 519	75 962	27,6	185 740	67,4	13 817	5,0

*) Nach der neuen innergebietlichen Gliederung gem. Stadtratsbeschluß vom 18.12.1968
Vgl. hierzu Karte nach Seite 26

Bei der Briefwahl wurden 20 113 gültige Stimmzettel gezählt, gegenüber nur 6 263 bei der letzten Oberbürgermeisterwahl. Von den Briefwählern entschieden sich 61,9 % für Dr. Urschlechter, 33,9 % für Peter Preu und 4,3 % für Dr. Huber. Abweichend von den Resultaten früherer Briefwahlen überwog dieses Mal nicht das bürgerliche Element, sondern die Verhältnisse entsprachen weitgehend dem Gesamtwahlergebnis.

3. Die Resultate in den Stimmbezirken

Wie für die Bundestagswahl, so gab es auch für die Oberbürgermeisterwahl 461 Stimmbezirke. Daneben waren 30 Bezirke für die Briefwahl gebildet worden. Auf jeden normalen Stimmbezirk trafen im Durchschnitt 714 Stimmberechtigte für die Oberbürgermeisterwahl, das waren 15,7 % weniger als bei der letzten Wahl gleicher Art. Damals gab es nur 398 Stimmbezirke.

Die Stimmberechtigten beteiligten sich örtlich recht verschieden an der Wahl. Im Stimmbezirk 8210 (Schafhof) war das Interesse mit nur 48,0 % extrem niedrig. Ebenfalls weit unter dem Stadtdurchschnitt von 84,5 % lagen die Bezirke 0191 (Schlotfegergasse, Ottostraße) mit 66,1 %, 4621 (An der Marterlach, Rüsternweg) mit 68,1 % und 6021 (Gebersdorfer Str., Hügelstraße) mit 69,3 %. Sonst betrug die Beteiligung stets über 70 %. Den größten Wahleifer bekundeten die Stimmberechtigten im Bezirk 8220 (Günthersbühler-, Stadenstraße) mit 93,8 %, gefolgt vom Bezirk 4522 (Finkenbrunn, Jul.-Loßmann-Straße) mit 93,1 %. Auch die Bezirke 3101 (Bauernfeind-, Reis-, Rüberstraße) und 4524 (Heckenhof, Heckenhofweg, Minervastraße) mit einer Beteiligung von jeweils 92,9 % verdienen es, besonders erwähnt zu werden.

Zusammengefaßt gab es folgende Wahlbeteiligungsziffern in den Stimmbezirken:

unter 70 % in 5 Stimmbezirken	80 bis unter 85 % in 227 Stimmbezirken
70 bis unter 75 % in 11 Stimmbezirken	85 bis unter 90 % in 152 Stimmbezirken
75 bis unter 80 % in 50 Stimmbezirken	90 und mehr % in 16 Stimmbezirken

In 456 von 461 Stimmbezirken lag Oberbürgermeister Dr. Urschlechter an erster Stelle. Fünfmal konnte der CSU-Kandidat Preu den ersten Platz einnehmen, sonst mußte er sich stets mit dem zweiten Rang zufrieden geben. Der NPD-Bewerber Dr. Huber lag in allen Stimmbezirken an letzter Stelle.

gebnis der Oberbürgermeisterwahl am 28.9.69 in den Nürnberger Stadtteilen

1 mm² Kreisfläche = 100 Wahlberechtigte

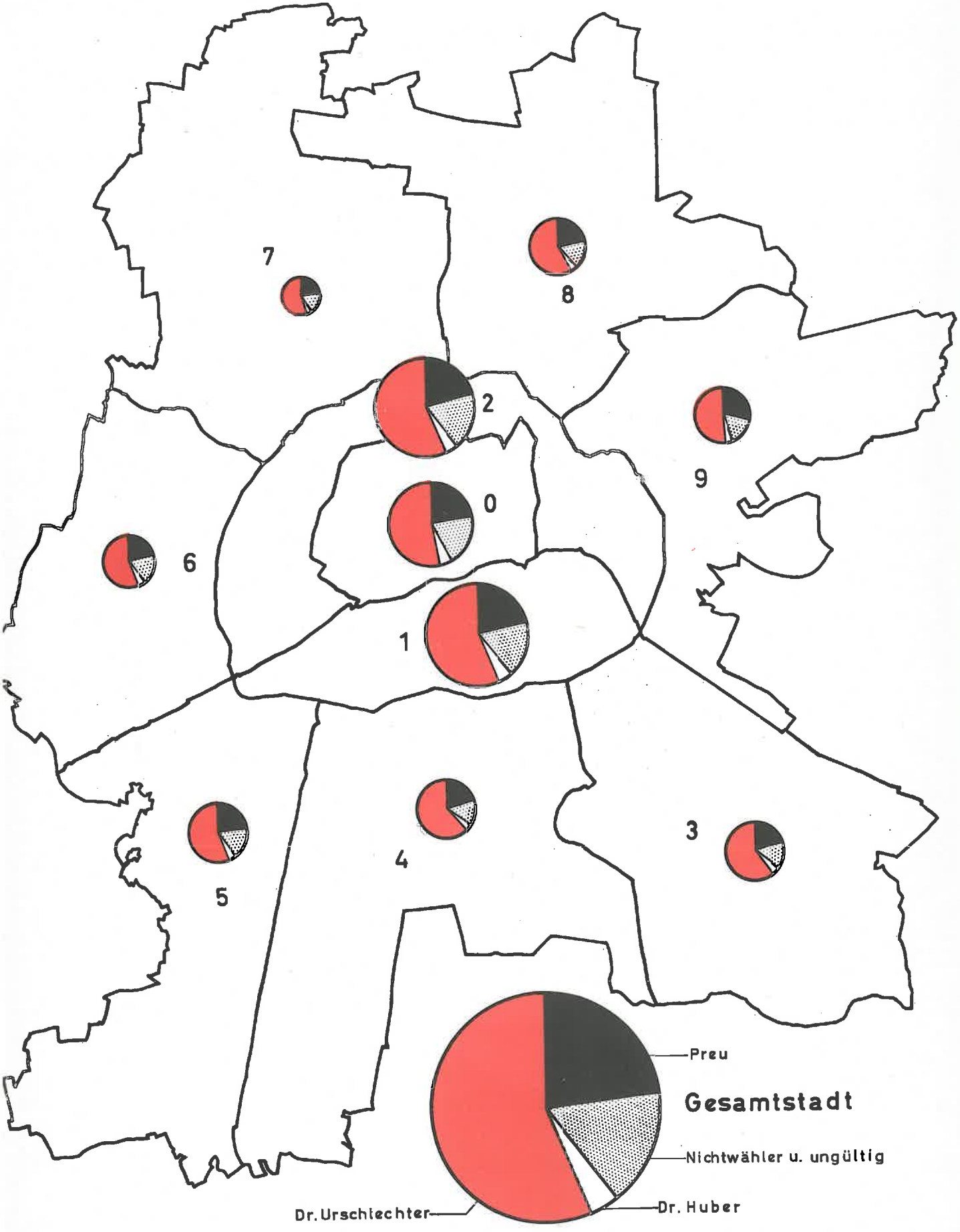

Stadt Nürnberg, Amt für Stadtforschung und Statistik

Für Dr. Urschlechter gab es folgende Stimmenanteile:

unter 45 % in 2 Stimmbezirken	0,4	65 bis unter 70 % in 124 Stimmbezirken	26,9
45 bis unter 50 % in 4 Stimmbezirken	0,9	70 bis unter 75 % in 117 Stimmbezirken	25,4
50 bis unter 55 % in 15 Stimmbezirken	3,3	75 bis unter 80 % in 50 Stimmbezirken	10,8
55 bis unter 60 % in 39 Stimmbezirken	8,5	80 bis unter 85 % in 12 Stimmbezirken	2,6
60 bis unter 65 % in 95 Stimmbezirken	20,6	85 und mehr % in 3 Stimmbezirken	0,7

Dr. Urschlechter errang somit in 455 Stimmbezirken die absolute Mehrheit und einmal die einfache Mehrheit. Am erfolgreichsten war er im Stimmbezirk 1001 (Neubleiche, Stephanstraße) mit 89,1 % der gültigen Stimmen und in den Stimmbezirken 4532 (Regenbogenstraße, Tannenhof) mit 86,6 % sowie 2822 (Martha-, Wurfbeinstraße) mit 85,1 %. Die niedrigsten Quoten erzielte er in den Stimmbezirken 5222 (Dietfurter Straße, Thalmässinger Straße) mit 40,4 % und 9531 (Klausenburger Straße, Kronstädter Straße) mit 43,4 %.

Der CSU-Kandidat Preu konnte folgende Anteile erzielen:

unter 15 % in 11 Stimmbezirken	30 bis unter 35 % in 83 Stimmbezirken
15 bis unter 20 % in 50 Stimmbezirken	35 bis unter 40 % in 38 Stimmbezirken
20 bis unter 25 % in 124 Stimmbezirken	40 bis unter 45 % in 10 Stimmbezirken
25 bis unter 30 % in 136 Stimmbezirken	45 und mehr % in 9 Stimmbezirken

Die Höchstwerte errang er in den Bezirken 5222 mit 54,9 % und 9531 mit 49,9 %, in den Bezirken also, die für Dr. Urschlechter die niedrigsten Anteile erbracht hatten. Die geringsten Erfolge hatte er in den Stimmbezirken 1001 mit 7,5 % und 4621 (An der Marterlach, Rüsternweg) mit 11,1 % zu verzeichnen. Es waren dies Bezirke, in denen Dr. Urschlechter besondere Erfolge verbuchen konnte.

Die Gliederung der Stimmenanteile für Dr. Huber:

unter 2,5 % in 16 Stimmbezirken	5,0 bis unter 7,5 % in 219 Stimmbezirken
2,5 bis unter 5,0 % in 201 Stimmbezirken	7,5 und mehr % in 25 Stimmbezirken

Hier reichte die Spanne der Anteile von 0,0 %, d.h. keine Stimme, in den Stimmbezirken 8220 (Günthersbühler Straße, Stadenstraße) und 2401 (Flurstraße, Kirchenweg) bis zu 12,1 % im Stimmbezirk 8210 (Neumeyer-, Schafhofstraße).

Weitere Stimmbezirksergebnisse können den nachfolgenden Tabellenseiten entnommen werden. Außerdem wird auf die Karte der Stimmbezirke im Abschnitt "Bundestagswahl" verwiesen.

Dipl.-Volkswirt Hertlein

Ergebnis der Oberbürgermeisterwahl am 28. September 1969

Stimmbezirk	Stimmberechtigte lt. Wählerverzeichnis (ohne "W") A 1	vereinnahmte Wahlscheine B 1	Stimmberechtigte insgesamt A 1 + B 1	Wähler insgesamt B	Wahlbeteiligung %	ungültige Stimmen Zahl	ungültige Stimmen %	gültige Stimmen	davon Preu Zahl	davon Preu %	davon Dr. Urschlechter Zahl	davon Dr. Urschlechter %	davon Dr. Huber Zahl	davon Dr. Huber %
101	666	4	670	500	74.6	6	1.2	494	168	34.0	293	59.3	33	6.7
111	631	0	631	472	74.8	3	0.6	469	146	31.1	297	63.3	26	5.5
131	645	3	648	493	76.1	6	1.2	487	162	33.3	298	61.2	27	5.5
171	745	0	745	565	75.8	10	1.8	555	172	31.0	356	64.1	27	4.9
191	632	0	632	418	66.1	4	1.0	414	107	25.8	268	64.7	39	9.4
192	704	9	713	558	78.3	7	1.3	551	140	25.4	369	67.0	42	7.6
201	542	0	542	453	83.6	5	1.1	448	144	32.1	265	59.2	39	8.7
211	555	0	555	462	83.2	2	0.4	460	169	36.7	260	56.5	31	6.7
311	743	0	743	600	80.8	4	0.7	596	190	31.9	376	63.1	30	5.0
401	682	0	682	480	70.4	4	0.8	476	113	23.7	336	70.6	27	5.7
402	646	1	647	486	75.1	4	0.8	482	130	27.0	316	65.6	36	7.5
411	679	1	680	537	79.0	4	0.7	533	147	27.6	362	67.9	24	4.5
412	711	0	711	581	81.7	4	0.7	577	128	22.2	417	72.3	32	5.5
413	693	2	695	572	82.3	3	0.5	569	138	24.3	394	69.2	37	6.5
421	722	0	722	537	74.4	4	0.7	533	130	24.4	378	70.9	25	4.7
422	665	0	665	528	79.4	13	2.5	515	131	25.4	354	68.7	30	5.8
423	673	0	673	502	74.6	6	1.2	496	120	24.2	343	69.2	33	6.7
424	742	1	743	555	74.7	6	1.1	549	148	27.0	368	67.0	33	6.0
501	714	0	714	541	75.8	10	1.8	531	161	30.3	334	62.9	36	6.8
511	660	0	660	493	74.7	2	0.4	491	135	27.5	332	67.6	24	4.9
512	691	0	691	555	80.3	9	1.6	546	133	24.4	371	67.9	42	7.7
513	625	2	627	506	80.7	3	0.6	503	148	29.4	305	60.6	50	9.9
521	713	0	713	554	77.7	7	1.3	547	147	26.9	356	65.1	44	8.0
531	665	0	665	545	82.0	2	0.4	543	196	36.1	307	56.5	40	7.4
601	645	1	646	563	87.2	12	2.1	551	158	28.7	367	66.6	26	4.7
611	719	0	719	591	82.2	5	0.8	586	155	26.5	396	67.6	35	6.0
621	616	0	616	501	81.3	3	0.6	498	122	24.5	339	68.1	37	7.4
631	684	1	685	558	81.5	2	0.4	556	161	29.0	367	66.0	28	5.0
641	683	0	683	557	81.6	5	0.9	552	139	25.2	384	69.6	29	5.3
651	678	4	682	594	87.1	1	0.2	593	154	26.0	414	69.8	25	4.2
661	701	0	701	590	84.2	9	1.5	581	155	26.7	392	67.5	34	5.9
671	645	0	645	551	85.4	10	1.8	541	155	28.7	366	67.7	20	3.7
681	649	0	649	567	87.4	4	0.7	563	171	30.4	363	64.5	29	5.2
682	632	0	632	541	85.6	5	0.9	536	139	25.9	366	68.3	31	5.8
683	647	0	647	555	85.8	7	1.3	548	137	25.0	372	67.9	39	7.1
691	678	0	678	575	84.8	5	0.9	570	127	22.3	413	72.5	30	5.3
692	711	1	712	604	84.8	6	1.0	598	167	27.9	395	66.1	36	6.0
701	547	1	548	408	74.5	7	1.7	401	111	27.7	261	65.1	29	7.2
711	702	3	705	585	83.0	16	2.7	569	113	19.9	436	76.6	20	3.5
721	625	1	626	495	79.1	10	2.0	485	108	22.3	356	73.4	21	4.3
722	714	1	715	597	83.5	2	0.3	595	161	27.1	398	66.9	36	6.1
723	614	1	615	481	78.2	5	1.0	476	139	29.2	307	64.5	30	6.3
724	620	1	621	512	82.4	5	1.0	507	136	26.8	335	66.1	36	7.1
731	567	1	568	470	82.7	3	0.6	467	153	32.8	282	60.4	32	6.9
732	625	0	625	498	79.7	5	1.0	493	135	27.4	315	63.9	43	8.7
733	576	0	576	488	84.7	5	1.0	483	145	30.0	305	63.1	33	6.8
734	587	1	588	497	84.5	3	0.6	494	176	35.6	278	56.3	40	8.1
801	626	0	626	503	80.4	4	0.8	499	182	36.5	296	59.3	21	4.2
811	695	2	697	532	76.3	7	1.3	525	182	34.7	309	58.9	34	6.5
812	580	0	580	494	85.2	8	1.6	486	178	36.6	273	56.2	35	7.2
821	608	0	608	503	82.7	2	0.4	501	176	35.1	312	62.3	13	2.6
822	730	2	732	597	81.6	5	0.8	592	154	26.0	414	69.9	24	4.1
823	668	1	669	559	83.6	3	0.5	556	188	33.8	337	60.6	31	5.6
824	664	0	664	547	82.4	6	1.1	541	182	33.6	326	60.3	33	6.1
825	687	0	687	567	82.5	8	1.4	559	153	27.4	378	67.6	28	5.0
826	636	0	636	535	84.1	4	0.7	531	147	27.7	346	65.2	38	7.2
901	552	2	554	464	83.8	6	1.3	458	166	36.2	265	57.9	27	5.9
902	627	0	627	510	81.3	6	1.2	504	116	23.0	358	71.0	30	6.0
911	629	0	629	527	83.8	2	0.4	525	149	28.4	353	67.2	23	4.4
912	668	0	668	542	81.1	8	1.5	534	160	30.0	351	65.7	23	4.3
913	714	0	714	586	82.1	8	1.4	578	157	27.2	390	67.5	31	5.4
914	685	1	686	552	80.5	1	0.2	551	167	30.3	327	59.3	57	10.3
921	728	0	728	612	84.1	2	0.3	610	156	25.6	424	69.5	30	4.9
922	673	1	674	581	86.2	1	0.2	580	135	23.3	413	71.2	32	5.5
931	736	0	736	644	87.5	11	1.7	633	186	29.4	412	65.1	35	5.5
932	688	0	688	585	85.0	8	1.4	577	149	25.8	400	69.3	28	4.9
933	670	0	670	572	85.4	2	0.3	570	197	34.6	343	60.2	30	5.3
934	682	0	682	596	87.4	4	0.7	592	110	18.6	451	76.2	31	5.2
1001	698	0	698	561	80.4	2	0.4	559	42	7.5	498	89.1	19	3.4
1002	681	0	681	535	78.6	5	0.9	530	130	24.5	371	70.0	29	5.5
1003	764	0	764	624	81.7	1	0.2	623	201	32.3	397	63.7	25	4.0
1004	724	0	724	581	80.2	3	0.5	578	131	22.7	424	73.4	23	4.0
1011	738	0	738	604	81.8	7	1.2	597	116	19.4	448	75.0	33	5.5
1012	732	0	732	584	79.8	3	0.5	581	92	15.8	470	80.9	19	3.3
1013	733	3	736	642	87.2	6	0.9	636	158	24.8	454	71.4	24	3.8
1014	730	0	730	614	84.1	10	1.6	604	132	21.9	434	71.9	38	6.3
1021	825	2	827	742	89.7	6	0.8	736	147	20.0	577	78.4	12	1.6
1031	803	1	804	676	84.1	6	0.9	670	237	35.4	392	58.5	41	6.1
1101	664	0	664	535	80.6	1	0.2	534	133	24.9	374	70.0	27	5.1
1102	647	0	647	528	81.6	2	0.4	526	122	23.2	372	70.7	32	6.1
1103	688	0	688	552	80.2	8	1.4	544	154	28.3	352	64.7	38	7.0
1104	711	1	712	570	80.1	7	1.2	563	135	24.0	384	68.2	44	7.8
1105	745	0	745	612	82.1	4	0.7	608	169	27.8	416	68.4	23	3.8
1106	723	2	725	603	83.2	6	1.0	597	173	29.0	387	64.8	37	6.2
1111	790	0	790	621	78.6	13	2.1	608	134	22.0	434	71.4	40	6.6
1112	801	0	801	652	81.4	4	0.6	648	157	24.2	457	70.5	34	5.2
1113	734	3	737	597	81.0	6	1.0	591	142	24.0	421	71.2	28	4.7
1114	725	0	725	608	83.9	3	0.5	605	155	25.6	424	70.1	26	4.3
1121	712	2	714	617	86.4	4	0.6	613	176	28.7	415	67.7	22	3.6
1122	723	1	724	639	88.3	13	2.0	626	155	24.8	445	71.1	26	4.2
1123	776	0	776	641	82.6	3	0.5	638	189	29.6	421	66.0	28	4.4
1124	687	0	687	567	82.5	8	1.4	559	163	29.2	373	66.7	23	4.1
1125	695	1	696	580	83.3	5	0.9	575	136	23.7	397	69.0	42	7.3
1126	789	0	789	649	82.3	13	2.0	636	201	31.6	386	60.7	49	7.7
1201	691	0	691	593	85.8	5	0.8	588	184	31.3	368	62.6	36	6.1
1202	734	0	734	605	82.4	3	0.5	602	230	38.2	332	55.1	40	6.6
1211	664	0	664	559	84.2	7	1.3	552	185	33.5	334	60.5	33	6.0
1212	673	5	678	589	86.9	8	1.4	581	248	42.7	308	53.0	25	4.3

Stimmbezirk	Stimmberechtigte lt. Wählerverzeichnis (ohne "WV") A 1	verausgabte Wahlscheine B 1	Stimmberechtigte insgesamt A 1 + B 1	Wähler insgesamt B	Wahlbeteiligung %	ungültige Stimmen Zahl	ungültige Stimmen %	gültige Stimmen	davon Preu Zahl	davon Preu %	davon Dr. Urschlechtar Zahl	davon Dr. Urschlechtar %	davon Dr. Huber Zahl	davon Dr. Huber %
1301	678	0	678	549	81.0	10	1.8	539	153	28.4	353	65.5	33	6.1
1302	678	3	681	583	85.6	6	1.0	577	180	31.2	355	61.5	42	7.3
1303	758	0	758	629	83.0	5	0.8	624	201	32.2	389	62.3	34	5.4
1304	762	3	765	616	80.5	11	1.8	605	177	29.3	384	63.5	44	7.3
1305	651	1	652	517	79.3	3	0.6	514	163	31.7	322	62.6	29	5.6
1306	697	0	697	605	86.8	4	0.7	601	161	26.8	405	67.4	35	5.8
1307	755	0	755	607	80.4	6	1.0	601	145	24.1	419	69.7	37	6.2
1311	777	0	777	635	81.7	10	1.6	625	185	29.6	396	63.4	44	7.0
1312	776	1	777	629	81.0	2	0.3	627	170	27.1	419	66.8	38	6.1
1313	752	0	752	596	79.3	9	1.5	587	151	25.7	399	68.0	37	6.3
1314	702	0	702	585	83.3	4	0.7	581	159	27.4	373	64.2	49	8.4
1315	712	2	714	596	83.5	5	0.8	591	150	25.4	401	67.9	40	6.8
1321	615	0	615	489	79.5	5	1.0	484	156	32.2	298	61.6	30	6.2
1322	619	0	619	532	85.9	2	0.4	530	164	30.9	348	65.7	18	3.4
1323	726	0	726	615	84.7	2	0.3	613	186	30.3	378	61.7	49	8.0
1324	722	1	723	575	79.5	7	1.2	568	159	28.0	376	66.2	33	5.8
1325	753	0	753	606	80.5	5	0.8	601	176	29.3	402	66.9	23	3.8
1331	645	0	645	544	84.3	1	0.2	543	171	31.5	348	64.1	24	4.4
1332	597	2	599	522	87.1	11	2.1	511	141	27.6	336	65.8	34	6.7
1333	657	1	658	584	88.8	6	1.0	578	135	23.4	431	74.6	12	2.1
1401	744	1	745	638	85.6	6	0.9	632	198	31.3	410	64.9	24	3.8
1411	737	2	739	647	87.6	2	0.3	645	194	30.1	417	64.7	34	5.3
1412	677	0	677	568	83.9	7	1.2	561	193	34.4	335	59.7	33	5.9
1413	755	1	756	623	82.4	5	0.8	618	227	36.7	353	57.1	38	6.1
1421	722	0	722	618	85.6	6	1.0	612	137	22.4	450	73.5	25	4.1
1422	751	0	751	653	87.0	3	0.5	650	129	19.8	497	76.5	24	3.7
1423	796	0	796	698	87.7	6	0.9	692	184	26.6	463	66.9	45	6.5
1424	764	0	764	669	87.6	6	0.9	663	169	25.5	466	70.3	28	4.2
1431	746	0	746	665	89.1	8	1.2	657	129	19.6	504	76.7	24	3.7
1441	710	1	711	605	85.1	5	0.8	600	142	23.7	419	69.8	39	6.5
1442	583	1	584	498	85.3	4	0.8	494	102	20.6	364	73.7	28	5.7
1443	634	0	634	538	84.9	3	0.6	535	114	21.3	391	73.1	30	5.6
1501	677	1	678	556	82.0	5	0.9	551	125	22.7	403	73.1	23	4.2
1502	754	0	754	661	87.7	10	1.5	651	136	20.9	477	73.3	38	5.8
1503	753	0	753	654	86.9	3	0.5	651	128	19.7	493	75.7	30	4.6
1504	687	1	688	561	81.5	7	1.2	554	114	20.6	415	74.9	25	4.5
1505	654	1	655	588	89.8	5	0.9	583	98	16.8	460	78.9	25	4.3
1506	681	0	681	567	83.3	4	0.7	563	105	18.7	422	75.0	36	6.4
1510	723	2	725	577	79.6	3	0.5	574	123	21.4	433	75.4	18	3.1
1521	607	1	608	512	84.2	5	1.0	507	146	28.8	341	67.3	20	3.9
1522	592	1	593	495	83.5	6	1.2	489	115	23.5	347	71.0	27	5.5
1523	632	2	634	527	83.1	2	0.4	525	111	21.1	386	73.5	28	5.3
1601	805	0	805	686	85.2	9	1.3	677	183	27.0	443	65.4	51	7.5
1602	773	0	773	656	84.9	6	0.9	650	175	26.9	431	66.3	44	6.8
1603	751	0	751	600	79.9	7	1.2	593	206	34.7	356	60.0	31	5.2
1604	736	0	736	599	81.4	11	1.8	588	178	30.3	374	63.6	36	6.1
1605	684	0	684	565	82.6	3	0.5	562	138	24.6	388	69.0	36	6.4
1611	667	0	667	540	81.0	2	0.4	538	154	28.6	361	67.1	23	4.3
1612	583	0	583	472	81.0	7	1.5	465	99	21.3	332	71.4	34	7.3
1621	743	0	743	622	83.7	8	1.3	614	138	22.5	442	72.0	34	5.5
1622	765	0	765	635	83.0	8	1.3	627	147	23.4	454	72.4	26	4.1
1623	762	0	762	615	80.7	3	0.5	612	129	21.1	453	74.0	30	4.9
1624	708	1	709	611	86.2	8	1.3	603	123	20.4	443	73.5	37	6.1
1631	620	1	621	533	85.8	2	0.4	531	128	24.1	387	72.9	16	3.0
1632	573	0	573	480	83.8	8	1.7	472	137	29.0	322	68.2	13	2.8
1633	574	0	574	459	80.0	5	1.1	454	114	25.1	315	69.4	25	5.5
1634	618	0	618	532	86.1	4	0.8	528	176	33.3	332	62.9	20	3.8
1701	604	0	604	516	85.4	3	0.6	513	184	35.9	314	61.2	15	2.9
1702	641	0	641	536	83.6	3	0.6	533	140	26.3	363	68.1	30	5.6
1711	731	1	732	612	83.6	5	0.8	607	211	34.8	373	61.4	23	3.8
1712	718	2	720	606	84.2	5	0.8	601	180	30.0	392	65.2	29	4.8
1713	716	0	716	619	86.5	1	0.2	618	289	46.8	311	50.3	18	2.9
1714	707	2	709	599	84.5	6	1.0	593	116	19.6	445	75.0	32	5.4
1801	374	1	375	322	85.9	3	0.9	319	64	20.1	246	77.1	9	2.8
1901	664	0	664	506	76.2	4	0.8	502	110	21.9	375	74.7	17	3.4
1921	782	0	782	615	78.6	15	2.4	600	137	22.8	438	73.0	25	4.2
1922	715	0	715	560	78.3	8	1.4	552	181	32.8	348	63.0	23	4.2
2001	711	0	711	596	83.8	3	0.5	593	161	27.2	395	66.6	37	6.2
2011	669	0	669	591	88.3	3	0.5	588	178	30.3	385	65.5	25	4.3
2012	652	0	652	567	87.0	2	0.4	565	193	34.2	345	61.1	27	4.8
2021	641	0	641	533	83.2	4	0.8	529	104	19.7	396	74.9	29	5.5
2022	715	0	715	628	87.8	4	0.6	624	132	21.2	449	72.0	43	6.9
2023	626	4	630	507	80.5	1	0.2	506	110	21.7	370	73.1	26	5.1
2024	774	0	774	620	80.1	11	1.8	609	123	20.2	452	74.2	34	5.6
2025	720	2	722	613	84.9	7	1.1	606	156	25.7	402	66.3	48	7.9
2026	754	0	754	604	80.1	3	0.5	601	170	28.3	410	68.2	21	3.5
2027	638	0	638	503	78.8	5	1.0	498	95	19.1	378	75.9	25	5.0
2031	659	0	659	521	79.1	4	0.8	517	115	22.2	367	71.0	35	6.8
2032	600	0	600	453	75.5	8	1.8	445	123	27.6	292	65.6	30	6.7
2033	636	0	636	515	81.0	4	0.8	511	102	20.0	376	73.6	33	6.5
2034	661	0	661	516	78.1	5	1.0	511	112	21.9	370	72.4	29	5.7
2101	581	0	581	415	71.4	2	0.5	413	103	24.9	286	69.2	24	5.8
2111	575	2	577	472	81.8	7	1.5	465	120	25.8	310	66.7	35	7.5
2112	554	0	554	452	81.6	8	1.8	444	88	19.8	326	73.4	30	6.8
2121	600	0	600	493	82.2	8	1.6	485	106	21.9	344	70.9	35	7.2
2122	701	0	701	593	84.6	5	0.8	588	115	19.6	425	72.3	48	8.2
2123	618	0	618	518	83.8	2	0.4	516	125	24.2	358	69.4	33	6.4
2124	663	0	663	527	79.5	6	1.1	521	152	29.2	338	64.9	31	6.0
2211	610	0	610	480	78.7	1	0.2	479	120	25.1	345	72.0	14	2.9
2212	679	0	679	541	79.7	7	1.3	534	118	22.1	390	73.0	26	4.9
2213	683	0	683	560	82.0	4	0.7	556	148	26.6	388	69.8	20	3.6
2214	685	0	685	557	81.3	9	1.6	548	136	24.8	396	72.3	16	2.9
2221	688	0	688	534	77.6	3	0.6	531	126	23.7	376	70.8	29	5.5
2222	638	1	639	485	75.9	1	0.2	484	104	21.5	367	75.8	13	2.7
2223	634	0	634	510	80.4	5	1.0	505	104	20.6	372	73.7	29	5.7
2224	620	0	620	492	79.4	1	0.2	491	103	21.0	367	74.7	21	4.3
2230	641	0	641	519	81.0	7	1.3	512	150	29.3	335	65.4	27	5.3
2240	527	2	529	436	82.4	8	1.8	428	135	31.5	274	64.0	19	4.4
2301	694	0	694	568	81.8	6	1.1	562	127	22.6	410	73.0	25	4.4
2302	749	4	753	582	77.3	4	0.7	578	106	18.3	447	77.3	25	4.3

Stimmbezirk	Stimmberechtigte lt. Wählerverzeichnis (ohne m/m) A 1	vereinnahmte Wahlscheine B 1	Stimmberechtigte insgesamt A 1 + B 1	Wähler insgesamt B	Wahlbeteiligung %	ungültige Stimmen Zahl	ungültige Stimmen %	gültige Stimmen	davon Preu Zahl	davon Preu %	davon Dr. Urschlechter Zahl	davon Dr. Urschlechter %	davon Dr. Huber Zahl	davon Dr. Huber %
2303	699	1	700	563	80.4	10	1.8	553	160	28.9	356	64.4	37	6.7
2304	629	0	629	522	83.0	5	1.0	517	151	29.2	346	66.9	20	3.9
2311	635	0	635	513	80.8	10	1.9	503	124	24.7	358	71.2	21	4.2
2312	704	0	704	574	81.5	5	0.9	569	108	19.0	440	77.3	21	3.7
2313	726	0	726	623	85.8	3	0.5	620	150	24.2	447	72.1	23	3.7
2314	725	0	725	598	82.5	9	1.5	589	134	22.8	423	71.8	32	5.4
2321	761	0	761	647	85.0	8	1.2	639	200	31.3	402	62.9	37	5.8
2322	732	0	732	622	85.0	9	1.4	613	179	29.2	398	64.9	36	5.9
2323	661	0	661	558	84.4	10	1.8	548	171	31.2	346	63.1	31	5.7
2324	723	0	723	561	77.6	10	1.8	551	150	27.2	384	69.7	17	3.1
2325	665	1	666	526	79.0	4	0.8	522	110	21.1	393	75.3	19	3.6
2401	156	0	156	107	68.6	1	0.9	106	42	39.6	64	60.4	0	0.0
2410	732	2	734	635	86.5	6	0.9	629	225	35.8	373	59.3	31	4.9
2421	769	0	769	624	81.1	9	1.4	615	95	15.4	484	78.7	36	5.9
2422	729	0	729	594	81.5	7	1.2	587	186	31.7	371	63.2	30	5.1
2423	784	0	784	640	81.6	11	1.7	629	160	25.4	444	70.6	25	4.0
2501	692	2	694	571	82.3	9	1.6	562	153	27.2	364	64.8	45	8.0
2502	706	0	706	519	73.5	3	0.6	516	122	23.6	373	72.3	21	4.1
2503	748	0	748	608	81.3	4	0.7	604	150	24.8	419	69.4	35	5.8
2511	772	2	774	619	80.0	8	1.3	611	141	23.1	444	72.7	26	4.3
2512	787	0	787	623	79.2	12	1.9	611	105	17.2	478	78.2	28	4.6
2513	646	0	646	526	81.4	12	2.3	514	113	22.0	373	72.6	28	5.4
2514	708	2	710	579	81.5	2	0.3	577	124	21.5	421	73.0	32	5.5
2515	738	2	740	581	78.5	0	0.0	581	132	22.7	410	70.6	39	6.7
2521	705	0	705	577	81.8	7	1.2	570	166	29.1	378	66.3	26	4.6
2522	739	0	739	591	80.0	4	0.7	587	176	30.0	374	63.7	37	6.3
2531	713	0	713	614	86.1	1	0.2	613	182	29.7	400	65.3	31	5.1
2601	640	0	640	554	86.6	3	0.5	551	161	29.2	368	66.8	22	4.0
2602	710	0	710	587	82.7	8	1.4	579	205	35.4	347	59.9	27	4.7
2603	746	1	747	599	80.2	6	1.0	593	142	23.9	417	70.3	34	5.7
2604	664	2	666	550	82.6	8	1.5	542	158	29.2	347	64.0	37	6.8
2605	692	0	692	583	84.2	2	0.3	581	140	24.1	412	70.9	29	5.0
2611	715	2	717	630	87.9	8	1.3	622	217	34.9	365	58.7	40	6.4
2612	719	1	720	595	82.6	16	2.7	579	157	27.1	387	66.8	35	6.0
2613	635	0	635	547	86.1	2	0.4	545	169	31.0	357	65.5	19	3.5
2614	726	1	727	628	86.4	2	0.3	626	192	30.7	406	64.9	28	4.5
2621	607	0	607	509	83.9	9	1.8	500	176	35.2	303	60.6	21	4.2
2701	702	0	702	615	87.6	3	0.5	612	209	34.2	373	60.9	30	4.9
2702	629	0	629	514	81.7	1	0.2	513	154	30.0	330	64.3	29	5.7
2703	712	0	712	586	82.3	4	0.7	582	165	28.4	372	63.9	45	7.7
2711	641	0	641	507	79.1	3	0.6	504	109	21.6	380	75.4	15	3.0
2712	713	1	714	589	82.5	3	0.5	586	143	24.4	417	71.2	26	4.4
2713	709	1	710	597	84.1	5	0.8	592	150	25.3	393	66.4	49	8.3
2714	722	0	722	626	86.7	10	1.6	616	188	30.5	401	65.1	27	4.4
2721	672	0	672	549	81.7	7	1.3	542	142	26.2	369	68.1	31	5.7
2722	756	1	757	619	81.8	7	1.1	612	145	23.7	429	70.1	38	6.2
2723	675	0	675	552	81.8	8	1.4	544	135	24.8	371	68.2	38	7.0
2724	684	0	684	584	85.4	5	0.9	579	158	27.3	404	69.8	17	2.9
2725	736	0	736	637	86.5	4	0.6	633	138	21.8	467	73.8	28	4.4
2731	644	0	644	528	82.0	7	1.3	521	110	21.1	401	77.0	10	1.9
2732	800	0	800	617	77.1	8	1.3	609	99	16.3	501	82.3	9	1.5
2801	521	0	521	448	86.0	5	1.1	443	166	37.5	252	56.9	25	5.6
2821	679	0	679	563	82.9	7	1.2	556	99	17.8	433	77.9	24	4.3
2822	621	1	622	535	86.0	4	0.7	531	72	13.6	452	85.1	7	1.3
2831	608	1	609	516	84.7	2	0.4	514	121	23.5	379	73.7	14	2.7
2900	841	2	843	708	84.0	2	0.3	706	179	25.4	482	68.3	45	6.4
2911	706	1	707	630	89.1	11	1.7	619	239	38.6	351	56.7	29	4.7
2912	745	0	745	648	87.0	12	1.9	636	236	37.1	368	57.9	32	5.0
2921	852	1	853	743	87.1	10	1.3	733	252	34.4	453	61.8	28	3.8
3001	504	0	504	414	82.1	1	0.2	413	145	35.1	237	57.4	31	7.5
3010	625	0	625	518	82.9	5	1.0	513	142	27.7	335	65.3	36	7.0
3101	675	0	675	627	92.9	4	0.6	623	176	28.3	436	70.0	11	1.8
3102	752	0	752	671	89.2	12	1.8	659	155	23.5	488	74.1	16	2.4
3103	563	4	567	511	90.1	3	0.6	508	158	31.1	328	64.6	22	4.3
3111	673	0	673	613	91.1	8	1.3	605	146	24.1	443	73.2	16	2.6
3112	636	1	637	583	91.5	1	0.2	582	146	25.1	401	68.9	35	6.0
3113	637	0	637	588	92.3	0	0.0	588	103	17.5	463	78.7	22	3.7
3201	778	0	778	698	89.7	1	0.1	697	196	28.1	475	68.1	26	3.7
3202	711	0	711	628	88.3	7	1.1	621	147	23.7	432	69.6	42	6.8
3221	790	3	793	667	84.1	14	2.1	653	174	26.6	455	69.7	24	3.7
3222	785	0	785	687	87.5	5	0.7	682	126	18.5	537	78.7	19	2.8
3223	692	0	692	597	86.3	7	1.2	590	129	21.9	427	72.4	34	5.8
3501	532	0	532	446	83.8	4	0.9	442	150	33.9	277	62.7	15	3.4
3521	566	0	566	473	83.6	2	0.4	471	126	26.8	317	67.3	28	5.9
3601	597	0	597	506	84.8	8	1.6	498	118	23.7	359	72.1	21	4.2
3611	667	1	668	567	84.9	10	1.8	557	97	17.4	438	78.6	22	3.9
3612	675	2	677	621	91.7	6	1.0	615	216	35.1	379	61.6	20	3.3
3613	662	1	663	565	85.2	5	0.9	560	136	24.3	394	70.4	30	5.4
3621	778	1	779	626	80.4	2	0.3	624	126	20.2	472	75.6	26	4.2
3641	701	0	701	589	84.0	4	0.7	585	121	20.7	425	72.6	39	6.7
3701	849	0	849	739	87.0	9	1.2	730	223	30.5	472	64.7	35	4.8
3711	579	0	579	509	87.9	6	1.2	503	131	26.0	344	68.4	28	5.6
3712	602	0	602	506	84.1	3	0.6	503	110	21.9	361	71.8	32	6.4
3713	617	3	620	516	83.2	7	1.4	509	119	23.4	357	70.1	33	6.5
3721	702	0	702	576	82.1	6	1.0	570	107	18.8	415	72.8	48	8.4
3722	676	1	677	550	81.2	5	0.9	545	95	17.4	433	79.4	17	3.1
3723	757	2	759	652	85.9	13	2.0	639	176	27.5	441	69.0	22	3.4
3724	710	0	710	635	89.4	5	0.8	630	166	26.3	439	69.7	25	4.0
3731	656	0	656	541	82.5	6	1.1	535	95	17.8	408	76.3	32	6.0
3741	648	2	650	569	87.5	7	1.2	562	163	29.0	368	65.5	31	5.5
4001	609	0	609	551	90.5	1	0.2	550	183	33.3	337	61.3	30	5.5
4002	625	0	625	550	88.0	1	0.2	549	178	32.4	353	64.3	18	3.3
4003	478	0	478	410	85.8	4	1.0	406	75	18.5	314	77.3	17	4.2
4004	766	0	766	668	87.2	7	1.0	661	178	26.9	450	68.1	33	5.0
4005	692	1	693	582	84.0	7	1.2	575	137	23.8	402	69.9	36	6.3
4006	550	0	550	461	83.8	7	1.5	454	101	22.2	319	70.3	34	7.5
4301	578	0	578	461	79.8	6	1.3	455	90	19.8	348	76.5	17	3.7
4302	618	0	618	497	80.4	2	0.4	495	140	28.3	337	68.1	18	3.6
4303	659	2	661	544	82.3	8	1.5	536	99	18.5	407	75.9	30	5.6
4401	686	0	686	610	88.9	4	0.7	606	288	47.5	280	46.2	38	6.3

Stimmbezirk	Stimmberechtigte lt. Wählerverzeichnis (ohne "W") A 1	vereinnahmte Wahlscheine B 1	Stimmberechtigte insgesamt A 1 + B 1	Wähler insgesamt B	Wahlbeteiligung %	ungültige Stimmen Zahl	ungültige Stimmen %	gültige Stimmen	davon Preu Zahl	davon Preu %	davon Dr. Urschlechter Zahl	davon Dr. Urschlechter %	davon Dr. Huber Zahl	davon Dr. Huber %
4411	672	4	676	582	86.1	3	0.5	579	146	25.2	415	71.7	18	3.1
4412	722	0	722	646	89.5	2	0.3	644	287	44.6	337	52.3	20	3.1
4413	629	0	629	538	85.5	7	1.3	531	197	37.1	308	58.0	26	4.9
4421	737	0	737	658	89.3	11	1.7	647	124	19.2	491	75.9	32	4.9
4422	648	1	649	560	86.3	2	0.4	558	182	32.6	339	60.8	37	6.6
4423	635	0	635	561	88.3	1	0.2	560	153	27.3	374	66.8	33	5.9
4511	713	1	714	638	89.4	3	0.5	635	126	19.8	479	75.4	30	4.7
4512	638	0	638	553	86.7	8	1.4	545	105	19.3	405	74.3	35	6.4
4513	724	0	724	651	89.9	4	0.6	647	151	23.3	467	72.2	29	4.5
4514	708	2	710	617	86.9	6	1.0	611	167	27.3	411	67.3	33	5.4
4521	658	0	658	588	89.4	5	0.9	583	108	18.5	454	77.9	21	3.6
4522	674	3	677	630	93.1	3	0.5	627	91	14.5	518	82.6	18	2.9
4523	711	0	711	632	88.9	3	0.5	629	88	14.0	521	82.8	20	3.2
4524	693	0	693	644	92.9	0	0.0	644	91	14.1	538	83.5	15	2.3
4531	692	1	693	640	92.4	6	0.9	634	93	14.7	525	82.8	16	2.5
4532	694	0	694	637	91.8	8	1.3	629	72	11.4	546	86.8	11	1.7
4601	746	0	746	675	90.5	9	1.3	666	177	26.6	469	70.4	20	3.0
4611	800	0	800	684	85.5	2	0.3	682	151	22.1	497	72.9	34	5.0
4612	759	0	759	667	87.9	7	1.0	660	158	23.9	477	72.3	25	3.8
4621	637	0	637	436	68.4	5	1.1	431	48	11.1	363	84.2	20	4.6
4622	608	0	608	459	75.5	7	1.5	452	58	12.8	372	82.3	22	4.9
4710	172	0	172	140	81.4	2	1.4	138	41	29.7	85	61.6	12	8.7
4801	500	0	500	421	84.2	1	0.2	420	104	24.8	301	71.7	15	3.6
4802	511	0	511	434	84.9	5	1.2	429	168	39.2	232	54.1	29	6.8
5001	689	0	689	584	84.8	5	0.9	579	135	23.3	412	71.2	32	5.5
5002	679	3	682	540	79.2	3	0.6	537	139	25.9	364	67.8	34	6.3
5003	679	0	679	562	82.8	4	0.7	558	147	26.3	383	68.6	28	5.0
5011	717	0	717	586	81.7	5	0.9	581	155	26.7	402	69.2	24	4.1
5021	707	1	708	567	80.1	6	1.1	561	131	23.4	408	72.7	22	3.9
5022	724	1	725	582	80.3	7	1.2	575	100	17.4	451	78.4	24	4.2
5031	587	0	587	464	79.0	6	1.3	458	93	20.3	336	73.4	29	6.3
5101	612	0	612	547	89.4	7	1.3	540	134	24.8	382	70.7	24	4.4
5111	670	2	672	579	86.2	5	0.9	574	150	26.1	403	70.2	21	3.7
5112	723	2	725	581	80.1	4	0.7	577	108	18.7	436	75.6	33	5.7
5113	697	0	697	580	83.2	3	0.5	577	118	20.5	436	75.6	23	4.0
5201	801	0	801	706	88.1	12	1.7	694	161	23.2	507	73.1	26	3.7
5202	700	0	700	599	85.6	8	1.3	591	203	34.3	356	60.2	32	5.4
5221	653	2	655	566	86.4	4	0.7	562	170	30.2	359	63.9	33	5.9
5222	593	0	593	528	89.0	3	0.6	525	288	54.9	212	40.4	25	4.8
5223	633	2	635	577	90.9	4	0.7	573	242	42.2	307	53.6	24	4.2
5301	640	0	640	553	86.4	4	0.7	549	201	36.6	323	58.8	25	4.6
5302	652	0	652	559	85.7	5	0.9	554	170	30.7	360	65.0	24	4.3
5303	609	0	609	518	85.1	5	1.0	513	169	32.9	319	62.2	25	4.9
5304	674	0	674	559	82.9	16	2.9	543	150	27.6	370	68.1	23	4.2
5311	695	0	695	583	83.9	4	0.7	579	189	32.6	366	63.2	24	4.1
5321	669	0	669	576	86.1	4	0.7	572	152	26.6	385	67.3	35	6.1
5322	601	0	601	516	85.9	3	0.6	513	133	25.9	361	70.4	19	3.7
5331	678	0	678	566	83.5	7	1.2	559	201	36.0	333	59.6	25	4.5
5332	680	2	682	605	88.7	8	1.3	597	259	43.4	309	51.8	29	4.9
5401	591	0	591	503	85.1	6	1.2	497	143	28.8	341	68.6	13	2.6
5411	635	1	636	539	84.7	4	0.7	535	169	31.6	336	62.8	30	5.6
5412	710	0	710	554	78.0	3	0.5	551	92	16.7	419	76.0	40	7.3
5413	689	0	689	589	85.5	4	0.7	585	187	32.0	368	62.9	30	5.1
5414	733	0	733	594	81.0	5	0.8	589	136	23.1	421	71.5	32	5.4
5421	633	0	633	555	87.7	3	0.5	552	171	31.0	356	64.5	25	4.5
5501	173	0	173	145	83.8	0	0.0	145	41	28.3	100	69.0	4	2.8
5511	476	0	476	399	83.8	5	1.3	394	95	24.1	283	71.8	16	4.1
5512	489	1	490	426	86.9	8	1.9	418	53	12.7	338	80.9	27	6.5
6001	711	0	711	590	83.0	7	1.2	583	161	27.6	389	66.7	33	5.7
6002	565	0	565	472	83.5	2	0.4	470	133	28.3	306	65.1	31	6.6
6011	657	0	657	566	86.1	8	1.4	558	206	36.9	311	55.7	41	7.3
6021	771	0	771	534	69.3	3	0.6	531	116	21.8	393	74.0	22	4.1
6111	802	0	802	663	82.7	6	0.9	657	172	26.2	452	68.8	33	5.0
6121	707	1	708	542	76.6	5	0.9	537	128	23.8	377	70.2	32	6.0
6122	778	0	778	658	84.6	7	1.1	651	149	22.9	461	70.8	41	6.3
6201	774	2	776	665	85.7	10	1.5	655	233	35.6	385	58.8	37	5.6
6202	791	0	791	680	86.0	8	1.2	672	230	34.2	410	61.0	32	4.8
6221	795	0	795	664	83.5	10	1.5	654	217	33.2	406	62.1	31	4.7
6222	832	0	832	698	83.9	4	0.6	694	203	29.3	459	66.1	32	4.6
6301	500	0	500	405	81.0	2	0.5	403	94	23.3	293	72.7	16	4.0
6310	630	2	632	539	85.3	4	0.7	535	127	23.7	377	70.5	31	5.8
6340	805	3	808	677	83.8	10	1.5	667	188	28.2	454	68.1	25	3.7
6401	696	0	696	567	81.5	11	1.9	556	120	21.6	408	73.4	28	5.0
6402	616	0	616	512	83.1	6	1.2	506	112	22.1	372	73.5	22	4.3
6411	702	0	702	628	89.5	4	0.6	624	121	19.4	464	74.4	39	6.3
6421	609	0	609	528	86.7	3	0.6	525	164	31.2	334	63.6	27	5.1
6431	839	0	839	707	84.3	7	1.0	700	152	21.7	529	75.6	19	2.7
6432	693	1	694	558	80.4	6	1.1	552	141	25.5	390	70.7	21	3.8
6433	705	0	705	573	81.3	4	0.7	569	168	29.5	378	66.4	23	4.0
6434	677	0	677	600	88.6	3	0.5	597	135	22.6	433	72.5	29	4.9
6441	705	1	706	591	83.7	10	1.7	581	123	21.2	435	74.9	23	4.0
6500	603	0	603	501	83.1	1	0.2	500	137	27.4	351	70.2	12	2.4
6510	496	0	496	389	78.4	5	1.3	384	107	27.9	256	66.7	21	5.5
7011	609	0	609	488	80.1	3	0.6	485	116	23.9	340	70.1	29	6.0
7101	688	2	690	553	80.1	7	1.3	546	138	25.3	374	68.5	34	6.2
7102	753	0	753	632	83.9	9	1.4	623	131	21.0	461	74.0	31	5.0
7103	622	2	624	529	84.8	2	0.4	527	108	20.5	394	74.8	25	4.7
7200	512	0	512	438	85.5	4	0.9	434	107	24.7	295	68.0	32	7.4
7211	389	0	389	314	80.7	2	0.6	312	92	29.5	198	63.5	22	7.1
7251	497	0	497	432	86.9	11	2.5	421	178	42.3	225	53.4	18	4.3
7261	516	1	517	447	86.5	7	1.6	440	146	33.2	265	60.2	29	6.6
7300	212	0	212	164	77.4	1	0.6	163	42	25.8	115	70.6	6	3.7
7310	177	0	177	144	81.4	3	2.1	141	60	42.6	73	51.8	8	5.7
7321	780	0	780	654	83.8	6	0.9	648	141	21.8	472	72.8	35	5.4
7401	676	1	677	556	82.1	5	0.9	551	199	36.1	326	59.2	26	4.7
7411	666	1	667	563	84.4	6	1.1	557	181	32.5	350	62.8	26	4.7
7441	646	3	649	544	83.8	3	0.6	541	168	31.1	344	63.6	29	5.4
7501	471	0	471	382	81.1	3	0.8	379	104	27.4	266	70.2	9	2.4
7511	275	0	275	249	90.5	5	2.0	244	92	37.7	144	59.0	8	3.3
7600	492	0	492	400	81.3	3	0.8	397	76	19.1	304	76.6	17	4.3

Stimmbezirk	Stimmberechtigte lt. Wählerverzeichnis (ohne "WT") A 1	vereinnahmte Wahlscheine B 1	Stimmberechtigte insgesamt A 1 + B 1	Wähler insgesamt B	Wahlbeteiligung %	ungültige Stimmen Zahl	ungültige Stimmen %	gültige Stimmen	davon Preu Zahl	davon Preu %	davon Dr. Urschlechter Zahl	davon Dr. Urschlechter %	davon Dr. Huber Zahl	davon Dr. Huber %
8001	649	6	655	549	83.8	6	1.1	543	149	27.4	363	66.9	31	5.7
8011	632	1	633	538	85.0	4	0.7	534	199	37.3	306	57.3	29	5.4
8012	650	1	651	541	83.1	2	0.4	539	186	34.5	321	59.6	32	5.9
8101	721	0	721	616	85.4	10	1.6	606	180	29.7	390	64.4	36	5.9
8102	710	0	710	604	85.1	7	1.2	597	213	35.7	347	58.1	37	6.2
8103	670	2	672	567	84.4	4	0.7	563	207	36.8	315	56.0	41	7.3
8104	693	0	693	587	84.7	4	0.7	583	183	31.4	372	63.8	28	4.8
8111	738	0	738	643	87.1	5	0.8	638	117	18.3	501	78.5	20	3.1
8112	751	4	755	646	85.6	5	0.8	641	106	16.5	520	81.1	15	2.3
8113	762	1	763	629	82.4	10	1.6	619	96	15.5	492	79.5	31	5.0
8114	746	0	746	625	83.8	10	1.6	615	123	20.0	478	77.7	14	2.3
8115	712	0	712	602	84.6	9	1.5	593	91	15.3	473	79.8	29	4.9
8116	744	0	744	609	81.9	4	0.7	605	89	14.7	479	79.2	37	6.1
8200	610	0	610	498	81.6	4	0.8	494	133	26.9	338	68.4	23	4.7
8210	567	2	569	273	48.0	8	2.9	265	44	16.6	189	71.3	32	12.1
8220	173	3	176	165	93.8	2	1.2	163	32	19.6	131	80.4	0	0.0
8301	663	1	664	571	86.0	3	0.5	568	216	38.0	318	56.0	34	6.0
8321	566	0	566	465	82.2	2	0.4	463	157	33.9	274	59.2	32	6.9
8322	550	2	552	474	85.9	7	1.5	467	161	34.5	279	59.7	27	5.8
8331	550	1	551	491	89.1	1	0.2	490	189	38.6	287	58.6	14	2.9
8401	704	1	705	617	87.5	6	1.0	611	108	17.7	483	79.1	20	3.3
8402	734	0	734	652	88.8	4	0.6	648	163	25.2	467	72.1	18	2.8
8403	695	1	696	588	84.5	7	1.2	581	114	19.6	445	76.6	22	3.8
8411	716	0	716	643	89.8	4	0.6	639	172	26.9	440	68.9	27	4.2
8412	687	0	687	600	87.3	7	1.2	593	153	25.8	421	71.0	19	3.2
8421	745	0	745	638	85.6	8	1.3	630	247	39.2	356	56.5	27	4.3
8430	744	2	746	651	87.3	8	1.2	643	203	31.6	416	64.7	24	3.7
8501	695	0	695	542	78.0	7	1.3	535	169	31.6	347	64.9	19	3.6
8600	791	0	791	700	88.5	5	0.7	695	173	24.9	500	71.9	22	3.2
8611	800	0	800	691	86.4	8	1.2	683	122	17.9	526	77.0	35	5.1
8621	750	0	750	653	87.1	2	0.3	651	120	18.4	515	79.1	16	2.5
9001	691	0	691	592	85.7	3	0.5	589	163	27.7	404	68.6	22	3.7
9002	620	0	620	543	87.6	6	1.1	537	225	41.9	289	53.8	23	4.3
9011	637	0	637	546	85.7	11	2.0	535	258	48.2	249	46.5	28	5.2
9021	658	0	658	534	81.2	8	1.5	526	145	27.6	351	66.7	30	5.7
9031	696	0	696	578	83.0	7	1.2	571	172	30.1	366	64.1	33	5.8
9041	701	0	701	566	80.7	1	0.2	565	93	16.5	445	78.8	27	4.8
9042	645	0	645	554	85.9	1	0.2	553	181	32.7	343	62.0	29	5.2
9101	613	0	613	547	89.2	10	1.8	537	224	41.7	278	51.8	35	6.5
9111	525	0	525	430	81.9	6	1.4	424	181	42.7	227	53.5	16	3.8
9112	577	0	577	497	86.1	5	1.0	492	230	46.7	242	49.2	20	4.1
9121	605	2	607	514	84.7	9	1.8	505	228	45.1	258	51.1	19	3.8
9201	707	0	707	578	81.8	8	1.4	570	170	29.8	377	66.1	23	4.0
9221	661	0	661	584	88.4	7	1.2	577	158	27.4	395	68.5	24	4.2
9222	679	1	680	580	85.3	3	0.5	577	187	32.4	355	61.5	35	6.1
9241	653	2	655	554	84.6	12	2.2	542	200	36.9	315	58.1	27	5.0
9301	509	0	509	430	84.5	2	0.5	428	211	49.3	200	46.7	17	4.0
9302	574	2	576	504	87.5	6	1.2	498	197	39.6	262	52.6	39	7.8
9321	531	0	531	471	88.7	10	2.1	461	209	45.3	232	50.3	20	4.3
9411	754	1	755	629	83.3	6	1.0	623	183	29.4	407	65.3	33	5.3
9421	736	0	736	599	81.4	16	2.7	583	204	35.0	350	60.0	29	5.0
9422	811	1	812	697	85.8	6	0.9	691	199	28.8	448	64.8	44	6.4
9431	768	0	768	647	84.2	4	0.6	643	184	28.6	417	64.9	42	6.5
9511	673	0	673	606	90.0	5	0.8	601	201	33.4	385	64.1	15	2.5
9512	653	0	653	584	89.4	6	1.0	578	132	22.8	424	73.4	22	3.8
9513	660	0	660	578	87.6	3	0.5	575	204	35.5	346	60.2	25	4.3
9521	713	2	715	641	89.7	15	2.3	626	177	28.3	436	69.6	13	2.1
9522	726	2	728	638	87.6	7	1.1	631	206	32.6	390	61.8	35	5.5
9523	650	0	650	560	86.2	4	0.7	556	182	32.7	355	63.8	19	3.4
9531	672	2	674	606	89.9	11	1.8	595	297	49.9	258	43.4	40	6.7
9532	650	0	650	571	87.8	2	0.4	569	237	41.7	309	54.3	23	4.0
9533	644	2	646	576	89.2	5	0.9	571	199	34.9	342	59.9	30	5.3
9550	488	7	495	386	78.0	18	4.7	368	56	15.2	300	81.5	12	3.3
Briefwahlbezirke:														
9800	0	607	607	607	100.0	3	0.5	604	269	44.5	309	51.2	26	4.3
9801	0	627	627	627	100.0	3	0.5	624	218	34.9	366	58.7	40	6.4
9802	0	615	615	615	100.0	9	1.5	606	199	32.8	383	63.2	24	4.0
9803	0	635	635	635	100.0	9	1.4	626	243	38.8	355	56.7	28	4.5
9804	0	647	647	647	100.0	8	1.2	639	214	33.5	402	62.9	23	3.6
9805	0	625	625	625	100.0	2	0.3	623	214	34.3	384	61.6	25	4.0
9806	0	635	635	635	100.0	1	0.2	634	217	34.2	392	61.8	25	3.9
9807	0	637	637	637	100.0	3	0.5	634	231	36.4	383	60.4	20	3.2
9808	0	639	639	639	100.0	6	0.9	633	216	34.1	399	63.0	18	2.8
9809	0	655	655	655	100.0	2	0.3	653	270	41.3	362	55.4	21	3.2
9810	0	648	648	648	100.0	1	0.2	647	230	35.5	388	60.0	29	4.5
9811	0	635	635	635	100.0	6	0.9	629	205	32.6	382	60.7	42	6.7
9812	0	609	609	609	100.0	5	0.8	604	191	31.6	387	64.1	26	4.3
9813	0	664	664	664	100.0	5	0.8	659	242	36.7	390	59.2	27	4.1
9814	0	555	555	555	100.0	1	0.2	554	168	30.3	370	66.8	16	2.9
9900	0	756	756	756	100.0	1	0.1	755	249	33.0	476	63.0	30	4.0
9901	0	724	724	724	100.0	4	0.6	720	224	31.1	484	67.2	12	1.7
9902	0	667	667	667	100.0	1	0.1	666	191	28.7	455	68.3	20	3.0
9903	0	692	692	692	100.0	2	0.3	690	220	31.9	441	63.9	29	4.2
9904	0	721	721	721	100.0	4	0.6	717	259	36.1	429	59.8	29	4.0
9905	0	697	697	697	100.0	1	0.1	696	213	30.6	460	66.1	23	3.3
9906	0	707	707	707	100.0	4	0.6	703	240	34.1	437	62.2	26	3.7
9907	0	634	634	634	100.0	6	0.9	628	190	30.3	423	67.4	15	2.4
9908	0	723	723	723	100.0	2	0.3	721	247	34.3	439	60.9	35	4.9
9909	0	739	739	739	100.0	3	0.4	736	257	34.9	444	60.3	35	4.8
9910	0	644	644	644	100.0	2	0.3	642	222	34.6	399	62.1	21	3.3
9911	0	708	708	708	100.0	5	0.7	703	203	28.9	466	66.3	34	4.8
9912	0	653	653	653	100.0	6	0.9	647	200	30.9	401	62.0	46	7.1
9913	0	698	698	698	100.0	5	0.7	693	257	37.1	386	55.7	50	7.2
9914	0	1032	1032	1032	100.0	5	0.5	1027	310	30.2	654	63.7	63	6.1
Gesamtstadt	308648	20503	329151	278208	84.5	2689	1.0	275519	75962	27.6	185740	67.4	13817	5.0