S 4 '78 Truhel

Statistische Nachrichten

der Stadt Nürnberg

Ergebnis der Landtags-u. Bezirkswahl 1978

Gesamtstimmenanteile

bei den Landtagswahlen 1974 und 1978

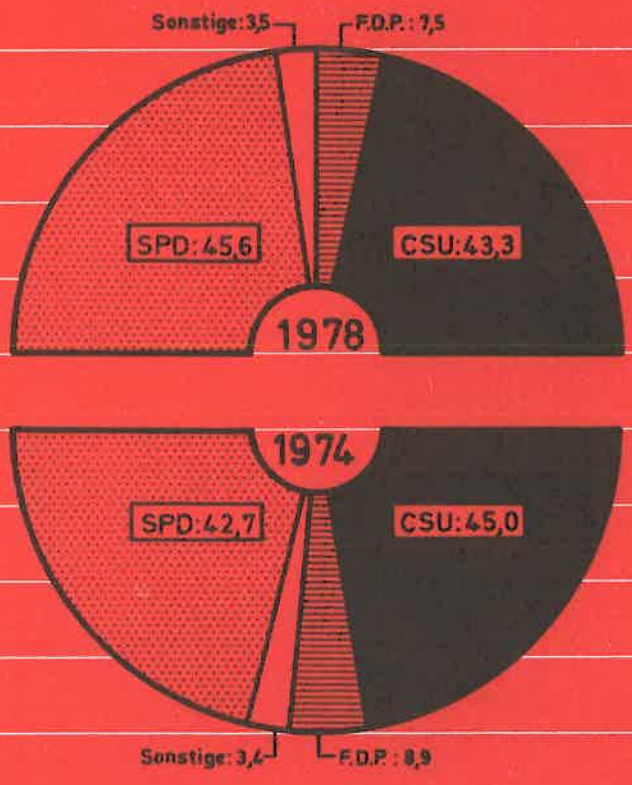

Amt für Stadtforschung und Statistik

Inhalt

DIE WAHL ZUM BAYERISCHEN LANDTAG AM 15. OKTOBER 1978

● TEXTTEIL

		Seite:
1.	ZUM WAHLVERFAHREN	
1.1	Gesetzliche Grundlagen und Wahlverfahren	3
1.2	Die neuen Stimmkreise und die Stimmbezirke	5
1.3	Zugelassene Wahlvorschläge und Bewerber	6
2.	ERGEBNISSE AUS BAYERN	
2.1	Land Bayern und Wahlkreise	8
2.2	Bayerische Großstädte	11
2.3	Wahlkreis Mittelfranken	13
3.	ERGEBNISSE IN NÜRNBERG UND DEN STIMMKREISEN 501 BIS 504	
3.1	Gesamtstadt und Stimmkreise	
	. Vergleich mit früheren Wahlergebnissen	14
	. Stimmberechtigte, Wähler und Wahlbeteiligung	18
	. Nichtwähler und Falschwähler	20
	. Verteilung der Erststimmen und Wahl der Stimmkreisbewerber	21
	. Stimmenverteilung auf die Parteien und Bewerber	23
	. Wahlverhalten der Männer und Frauen nach dem Alter	35
	. Besonderheiten der Briefwahl	39
3.2	Die Ergebnisse in kleinräumiger Gliederung	
	. Stadtteile	41
	. Bezirke	42
	. Stimmbezirke	51

● TABELLENTEIL

1.	Ergebnisse der Landtagswahl 1978 in den Stadtteilen	61
2.	Ergebnisse der Landtagswahl 1978 in den Bezirken	62
3.	Ergebnisse der Landtagswahl 1978 in den Stimmbezirken	64
4.	Ergebnisse der Landtagswahl 1978 in den Stimmbezirken der Gemeinde Feucht	76

● KARTEN UND SCHAUBILDER

		nach Seite:
1.	NÜRNBERG - Stadtteile, Bezirke mit Stimmkreisgrenzen	6
2.	Wahlbeteiligung und Stimmenanteile der drei großen Parteien bei den Landtags- und Bundestagswahlen seit 1946 in Nürnberg	16
3.	Erststimmenverteilung nach Geschlecht und Alter	36
4.	Landtags- und Bezirkswahl 1978: Einteilung in Stimmkreise und Stimmbezirke	52
5.	Stimmenanteile der CSU in den Stimmbezirken	54
6.	Stimmenanteile der SPD in den Stimmbezirken	56

Herausgeber:
Stadt Nürnberg,
Amt für Stadtforschung und Statistik,
Unschlittplatz 7a, 8500 Nürnberg

Auskunftsdienst (0911) 162843
(Zimmer 17)

Nachdruck mit Quellenangabe gestattet

DIE WAHL ZUM MITTELFRÄNKISCHEN BEZIRKSTAG AM 15. OKTOBER 1978

● TEXTTEIL

		Seite:
1.	DER WAHLAUSGANG IN MITTELFRANKEN	77
2.	ERGEBNIS DER BEZIRKSTAGSWAHL IN NÜRNBERG UND IN DEN STIMMKREISEN 501 BIS 504	
2.1	Stimmberechtigte, Wähler und Wahlbeteiligung, ungültige und gültige Stimmen	79
2.2	Erststimmen und Wahl der Stimmkreisbewerber	80
2.3	Stimmenverteilung auf die Parteien und Bewerber	82

● TABELLENTEIL

1.	Ergebnisse der Bezirkstagswahl 1978 in den Stadtteilen	91
2.	Ergebnisse der Bezirkstagswahl 1978 in den Bezirken	92
3.	Ergebnisse der Bezirkstagswahl 1978 in den Stimmbezirken	94
4.	Ergebnisse der Bezirkstagswahl 1978 in den Stimmbezirken der Gemeinde Feucht	106

● SCHAUBILD

Gesamtstimmenanteile bei der Bezirkstagswahl 1978 in Mittelfranken und in Nürnberg 79

DIE WAHL ZUM BAYERISCHEN LANDTAG AM 15. OKTOBER 1978

1. ZUM WAHLVERFAHREN

1.1 Gesetzliche Grundlagen und Wahlverfahren

Am 15. Oktober 1978 wurde in Bayern der 9. Landtag der Nachkriegszeit gewählt. Die Gesetzesgrundlagen für diese Wahl waren

- die einschlägigen Artikel der Bayerischen Verfassung (spez. die Art. 7 und 14 - 18),
- das Landeswahlgesetz (LWG) in der Fassung der Bekanntmachung vom 5. August 1977,
- die Landeswahlordnung (LWO) in der Fassung der Bekanntmachung vom 17. Mai 1978.

Die wichtigsten Änderungen des Landeswahlgesetzes gegenüber 1974 waren:

1. Geänderte Verteilung der Gesamtsitze je Wahlkreis (= Regierungsbezirk). Oberbayern erhielt 2 Sitze mehr, Oberfranken und Mittelfranken je einen Sitz weniger als bisher.

2. Die Zahl der Stimmkreise wurde um einen auf 105 erhöht. Der Wahlkreis Oberbayern hat jetzt 2 Stimmkreise mehr als bisher, der Wahlkreis Mittelfranken einen Stimmkreis weniger. Dieser Stimmkreis in Mittelfranken ging Nürnberg verloren, auf das jetzt nicht mehr 5 Stimmkreise entfallen, sondern nur noch 4 Stimmkreise.

3. Die Zahl der Wahlkreislistensitze verminderte sich um einen Sitz auf 99. Diese Änderung erfolgte im Wahlkreis Oberfranken, das damit nur noch über 10 solcher Sitze verfügt.

Welche und wieviele Sitze den einzelnen Wahlkreisen nunmehr zufallen und welche Änderungen sich gegenüber der vorher gültigen Regelung ergeben, ist in der umseitigen Tabelle zusammenfassend dargestellt.

VERTEILUNG DER GESAMTSITZE, DER STIMMKREIS- UND WAHLKREISLISTENSITZE AUF DIE WAHLKREISE 1978 UND 1974

Wahlkreis	Gesamtsitze		davon für			
			Stimmkreisbewerber		Wahlkreisliste	
	1978	1974	1978	1974	1978	1974
	1	2	3	4	5	6
Oberbayern	64	62	33	31	31	31
Niederbayern	20	20	10	10	10	10
Oberpfalz	19	19	10	10	9	9
Oberfranken	21	22	11	11	10	11
Mittelfranken	28	29	14	15	14	14
Unterfranken	23	23	12	12	11	11
Schwaben	29	29	15	15	14	14
Bayern	204	204	105	104	99	100

4. Neben einigen Verfahrens- und Fristenänderungen, die mehr für die organisatorische Vorbereitung der Wahl Bedeutung haben, wurden insbesondere folgende, die Öffentlichkeit interessierende neue Bestimmungen erlassen:

   - Stimmrecht bereits nach dreimonatigem (bisher: sechsmonatigem) Aufenthalt in Bayern, soweit die übrigen Voraussetzungen erfüllt sind,

   - Angleichung der Bestimmungen über den Ausschluß vom Stimmrecht und Ruhen des Stimmrechts an die des Bundeswahlgesetzes.

   Das Wahlverfahren nach dem sog. "verbesserten Verhältniswahlrecht" hat sich nicht geändert. Jeder Wähler hatte zwei Stimmen. Mit der Erststimme (kleiner Stimmzettel) entschied er direkt über die Vergabe der 105 Stimmkreismandate; es kam jeweils der Bewerber mit den meisten Stimmen zum Zuge. Mit der Zweitstimme (großer Stimmzettel) konnte sich der Wähler einen Bewerber auf der Wahlkreisliste aussuchen. Jede Partei konnte hier höchstens so viele Bewerber zur Wahl stellen, wie Abgeordnete im jeweiligen Wahlkreis zu wählen waren.

Die Zuweisung der Sitze erfolgte für jeden Wahlkreis gesondert. Maßgebend für die Berechnung der Sitzzahl je Wahlvorschlag nach d'Hondt war hierbei die Summe der für jeden Wahlvorschlag abgegebenen Erst- und Zweitstimmen. Wahlvorschläge, auf die weniger als 5 % der in Bayern abgegebenen Gesamtstimmen entfielen, konnten keine Sitze erhalten. Von den einem Wahlvorschlag zustehenden Gesamtsitzen wurden zunächst die gewonnenen Stimmkreismandate abgezogen. Die Verteilung der dann noch verbleibenden Listensitze erfolgte in der Reihenfolge der erhaltenen persönlichen Gesamtstimmenzahl an die Wahlkreislistenbewerber.

Sog. Überhangmandate, die entstanden wären, wenn eine Partei mehr Stimmkreise gewonnen hätte als ihr Gesamtsitze zustehen, gab es nicht.

1.2 Die neuen Stimmkreise und die Stimmbezirke

Aufgrund der Abnahme der deutschen Hauptwohnsitzbevölkerung war das Stadtgebiet bei der Landtagswahl nur noch in vier, statt wie bisher in fünf Stimmkreise eingeteilt.

DIE NÜRNBERGER STIMMKREISE ZUR LANDTAGSWAHL 1978

Gebiet	mit den Bezirken	Zahl der Stimmbezirke		Zahl der Stimmberechtigten	
		1978	1974	1978	1974
	1	2	3	4	5
Stadt Nürnberg		510	499	352 959	360 644
Stimmkreis					
501 Nürnberg-Nord	04, 07, 20-25, 64, 65, 70-79, 81-87	133	132	90 504	95 481
502 Nürnberg-Ost	01-03, 05, 06, 08, 09, 26-29, 35, 38, 80, 90-97	132	132	94 373	96 151
503 Nürnberg-Süd	10-14, 30-34, 36, 37, 40, 41, 44 u. Gem. Feucht	123	117	87 712	89 089
504 Nürnberg-West	15-19, 42, 43, 45-55, 60-63	131	125	88 636	87 792

Auf der beigefügten Karte "NÜRNBERG - Stadtteile, Bezirke mit Stimmkreisgrenzen" können nähere Einzelheiten ersehen werden, außerdem lassen die dort eingezeichneten Grenzen auch einen Vergleich mit der vorherigen Einteilung in fünf Stimmkreise zu. Nürnberg wird infolge dieser Neuregelung künftig nur noch je vier Abgeordnete auf direktem Wege in den Landtag bzw. in den Bezirkstag entsenden anstatt bisher fünf.

Erstmals seit der Bundestagswahl 1976 wurde eine Überarbeitung der Stimmbezirkseinteilung erforderlich. Diese hatte eine geringfügige Vermehrung der Anzahl der Stimmbezirke im Gefolge. Die Grenzen der übrigen Stimmbezirke blieben unverändert. Die Vergleichbarkeit der Ergebnisse ist gewährleistet[1]. Das Stadtgebiet war zur Landtagswahl 1978 in 510 Stimmbezirke eingeteilt, für die Briefwähler waren außerdem 52 Briefwahlbezirke vorgesehen. In der zum Stimmkreis 503 gehörenden Gemeinde Feucht wurden 9 Stimmbezirke gebildet, zusätzlich erhielt Feucht einen Briefwahlbezirk.

Im Durchschnitt trafen auf jeden Stimmbezirk ca. 700 Stimmberechtigte, bei der Landtagswahl 1974 waren es 723 Personen je Stimmbezirk. Lage und Grenzen der Stimmbezirke sowie ihre Zugehörigkeit zu den Stimmkreisen sind aus der beiliegenden Karte "Landtagswahl 1978 - Einteilung in Stimmkreise und Stimmbezirke" zu entnehmen. Die Zahl der Stimmberechtigten in den Stimmbezirken ist in einer Tabelle im Anhang zusammengestellt.

1.3 Zugelassene Wahlvorschläge und Bewerber

Um die insgesamt zu vergebenden 204 Landtagsmandate bewarben sich 1 384 Kandidaten die elf Parteien angehörten. Nur im Wahlkreis Oberbayern traten alle elf Parteien auf. In Niederbayern, der Oberpfalz, in Mittelfranken und in Unterfranken waren es infolge Fehlens von EAP und UWV nur neun Wahlvorschläge und in Oberfranken und Schwaben fehlte außerdem noch die BSP.

---

1) Ein Stimmbezirk wurde neu gebildet (3301),
13 weitere entstanden durch Aufteilung bereits bestehender Stimmbezirke

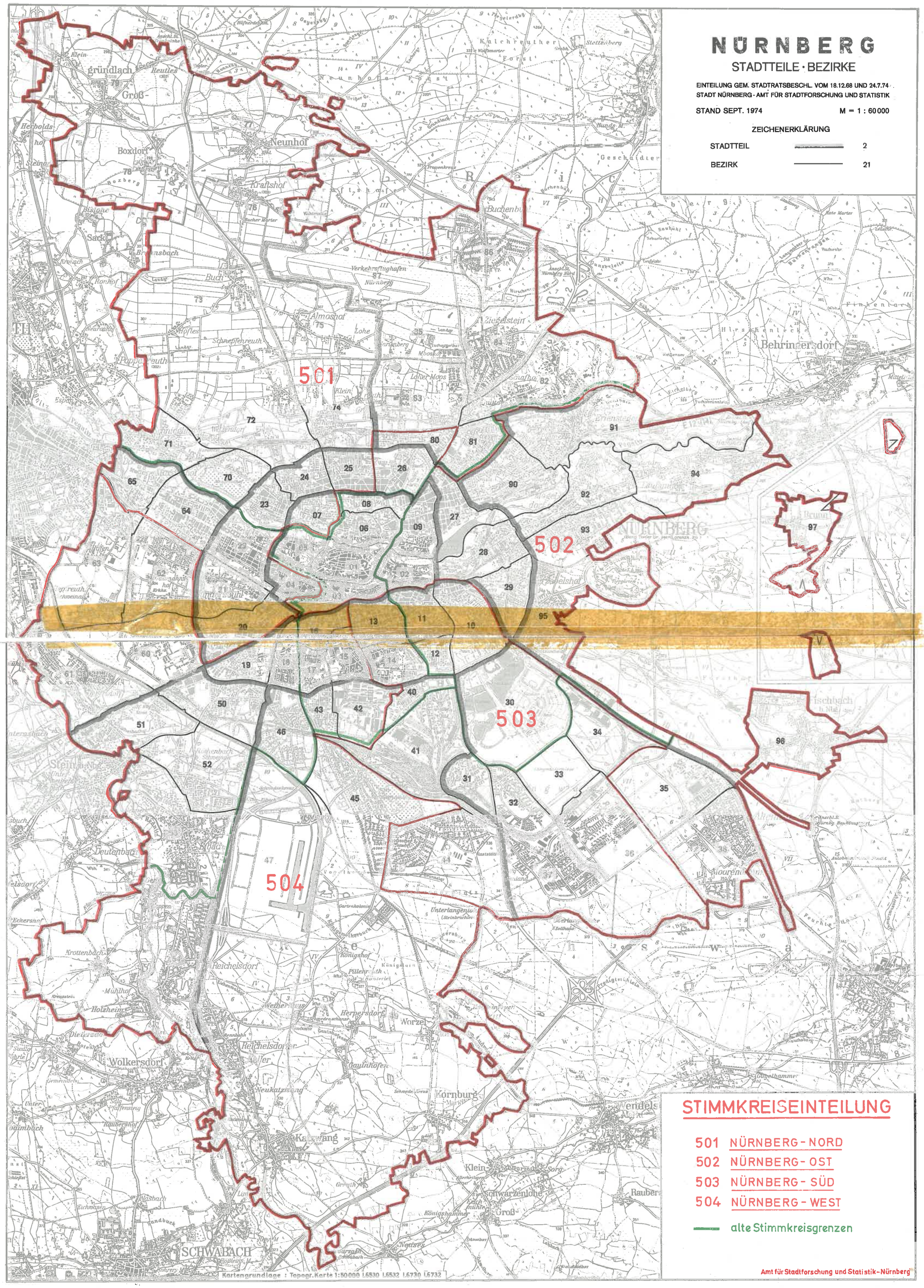
NÜRNBERG
STADTTEILE · BEZIRKE
EINTEILUNG GEM. STADTRATSBESCHL. VOM 18.12.68 UND 24.7.74
STADT NÜRNBERG - AMT FÜR STADTFORSCHUNG UND STATISTIK
STAND SEPT. 1974
M = 1 : 60000
ZEICHENERKLÄRUNG
STADTTEIL 2
BEZIRK 21
501
502
503
504
STIMMKREISEINTEILUNG
501 NÜRNBERG - NORD
502 NÜRNBERG - OST
503 NÜRNBERG - SÜD
504 NÜRNBERG - WEST
alte Stimmkreisgrenzen
Kartengrundlage : Topogr. Karte 1:50000 L6530 L6532 L6730 L6732
Amt für Stadtforschung und Statistik - Nürnberg

WAHLKREISVORSCHLÄGE UND BEWERBERZAHL 1)

	Bayern insgesamt		davon im Wahlkreis						
	1974	1978	Oberbayern	Niederbayern	Oberpfalz	Oberfranken	Mittelfranken	Unterfranken	Schwaben
	1	2	3	4	5	6	7	8	9
Wahlkreisvorschläge	52	63	11	9	9	8	9	9	8
Bewerber	1 217	1 384	464	141	144	134	177	144	180
davon CSU	187	185	54	20	17	21	25	19	29
SPD	180	170	45	20	19	15	20	23	28
F.D.P.	202	204	64	20	19	21	28	23	29
NPD	203	203	64	20	19	20	28	23	29
BP	122	120	58	12	15	14	4	7	10
DKP	201	204	64	20	19	21	28	23	29
BSP	105	75	34	8	16	-	14	3	-
Die Grünen	-	188	59	19	18	20	27	21	24
KBW	-	17	4	2	2	2	3	2	2
EAP	-	9	9	-	-	-	-	-	-
UWV	-	9	9	-	-	-	-	-	-
KPD	17	-	-	-	-	-	-	-	-
zu vergebende Sitze	204	204	64	20	19	21	28	23	29

1) Quelle: Stat. Bericht B VII 2 - 2/78 des Bayer. Stat. Landesamtes, München, Sept. 1978

Die folgenden Parteien stellten sich den Wählern:

Christlich-Soziale Union in Bayern	CSU
Sozialdemokratische Partei Deutschlands	SPD
Freie Demokratische Partei	F.D.P.
Nationaldemokratische Partei Deutschlands	NPD
Bayernpartei	BP
Deutsche Kommunistische Partei	DKP
Bayerische Staatspartei	BSP
Die Grünen	-
Kommunistischer Bund Westdeutschland	KBW

Europäische Arbeiterpartei	EAP	nur in Oberbayern
Unabhängige Wählervereinigung der Stadt Weilheim	UWV	nur in Oberbayern

Von den 1 384 Bewerbern waren 234 oder 16,9 % Frauen. Von den 204 Landtagsabgeordneten der Legislaturperiode 1974/1978 kandidierten 168 wieder. Die älteste Bewerberin war 86 Jahre alt, der jüngste Bewerber dagegen erst 21 Jahre.

2. ERGEBNISSE AUS BAYERN

2.1 Land Bayern und Wahlkreise

Von den nahezu 7,7 Millionen Stimmberechtigten Bayerns entfielen beinahe ein Drittel (31,6 %) auf den Wahlkreis Oberbayern. Mittelfranken mit 14,2 % und Schwaben mit 14,0 % lagen an zweiter und dritter Stelle, gefolgt von Unterfranken mit 11,2 % und Oberfranken mit 10,3 %; Niederbayern mit 9,5 % und die Oberpfalz mit 9,2 % bildeten den Beschluß.

Von den 7 651 716 Stimmberechtigten beteiligten sich 5 863 069 Personen an der Wahl. Die Wahlbeteiligung betrug 76,6 % und war damit geringer als 1974, wo sie bei 77,7 % gelegen hatte. Am stärksten war das Interesse in Oberfranken mit einer Wahlbeteiligung von 79,7 %, am geringsten in Niederbayern mit nur 72,2 % und in Schwaben mit 73,6 %. In Mittelfranken lag die Wahlbeteiligung mit 77,4 % deutlich über dem Landesdurchschnitt.

Die Quote der ungültigen Erststimmen machte mit 1,1 % nur ein Drittel des Anteiles der ungültigen Zweitstimmen von 3,3 % aus. Annähernd das gleiche Verhältnis hatte es auch 1974 gegeben. Die relativ meisten Erststimmenausfälle gab es in der Oberpfalz mit 1,4 %, bei den Zweitstimmen waren in Schwaben mit 3,8 % die Ausfälle am größten. Mittelfranken hatte unter allen Wahlkreisen sowohl bei den Erststimmen (0,8 %) als auch bei den Zweitstimmen (2,7 %) die wenigsten ungültigen Stimmzettel aufzuweisen.

STIMMBERECHTIGTE, WÄHLER UND WAHLBETEILIGUNG, UNGÜLTIGE UND GÜLTIGE STIMMEN 1)

Wahlkreis	Stimmberechtigte insgesamt		Wähler	Wahlbeteiligung %	von je 100 Stimmen waren ungültige		Zahl der gültigen	
	Zahl	%			Erststimmen	Zweitstimmen	Erststimmen	Zweitstimmen
	1	2	3	4	5	6	7	8
Oberbayern	2 416 849	31,6	1 851 216	76,6	0,9	3,4	1 833 859	1 788 843
Niederbayern	727 848	9,5	525 144	72,2	1,3	3,3	518 138	507 763
Oberpfalz	702 552	9,2	552 595	78,7	1,4	3,3	544 757	534 184
Oberfranken	788 287	10,3	627 872	79,7	1,0	3,0	621 257	609 042
Mittelfranken	1 085 540	14,2	839 666	77,4	0,8	2,7	832 646	817 122
Unterfranken	858 220	11,2	677 191	78,9	1,3	3,6	668 290	652 948
Schwaben	1 072 420	14,0	789 385	73,6	1,2	3,8	779 931	759 315
Bayern: 1978	7 651 716	100	5 863 069	76,6	1,1	3,3	5 798 878	5 669 217
1974	7 415 892	100	5 765 145	77,7	1,0	3,3	5 704 499	5 574 087

1) Quelle: Stat. Bericht B VII 2 - 4/78 des Bayer. Stat. Landesamts, München 25.10.1978

Von den insgesamt knapp 11,5 Millionen gültigen Erst- und Zweitstimmen zusammen erhielt die CSU mit 59,1 % wieder eine breite Mehrheit. Es folgte die SPD mit einem Stimmenanteil von 31,4 %. Im Vergleich zu 1974 entfielen also von je 100 Stimmen 3 weniger auf die CSU, während die SPD eine Verbesserung ihres Stimmenanteils um 1,2 %-Punkte erzielte. Der Anteil der F.D.P. stieg von 5,2 % auf 6,2 %. Von den anderen Parteien erhielten nur die erstmals bei einer Landtagswahl in Bayern auftretenden "Grünen" mehr als 1 % der Stimmen.

Die Stimmenanteile der CSU bewegten sich zwischen 68,5 % in Niederbayern und 51,1 % in Mittelfranken. 1974 waren in diesen Wahlkreisen 72,0 % und 53,6 % erreicht worden. Die SPD erreichte mit 38,2 % ihr bestes Resultat in Mittelfranken (1974 in Oberfranken mit 35,5 %) und den niedrigsten Stimmenanteil in Niederbayern mit 24,6 % (1974 mit 23,1 %). Die F.D.P. schnitt mit 8,1 % in Ober-

bayern am besten ab (1974 mit 8,4 % in Mittelfranken), ihr schlechtestes Ergebnis erzielte sie mit 3,3 % in Niederbayern (1974 mit 2,2 %). Die Grünen fanden mit 2,3 % in Schwaben am meisten Zuspruch, mit 1,4 % waren sie in Oberfranken am schwächsten vertreten. Allen anderen Wahlvorschlägen flossen in sämtlichen Wahlkreisen stets weniger als 1 % aller Stimmen zu.

STIMMENANTEILE DER PARTEIEN IN DEN WAHLKREISEN UND IN BAYERN

Partei	Von je 100 gültigen Erst- und Zweitstimmen zusammen erhielten in															
	Bayern		Ober-bayern		Nieder-bayern		Ober-pfalz		Ober-franken		Mittel-franken		Unter-franken		Schwaben	
	1978	1974	1978	1974	1978	1974	1978	1974	1978	1974	1978	1974	1978	1974	1978	1974
	1	2	3	4	5	6	7	8	9	10	11	12	13	14	15	16
CSU	59,1	62,1	57,6	59,6	68,5	72,0	63,2	68,3	55,5	58,6	51,1	53,6	61,1	64,8	63,5	66,3
SPD	31,4	30,2	30,7	31,5	24,6	23,1	29,4	26,1	37,6	35,5	38,2	35,2	30,5	29,2	27,4	26,3
F.D.P.	6,2	5,2	8,1	6,2	3,3	2,2	4,3	2,9	4,4	3,9	7,6	8,4	5,4	4,3	5,7	4,9
NPD	0,6	1,1	0,4	0,8	0,6	1,0	0,6	1,0	0,6	1,1	0,7	1,6	0,6	1,0	0,7	1,3
BP	0,4	0,8	0,8	1,2	0,4	1,0	0,5	1,2	0,3	0,3	0,1	0,3	0,3	0,1	0,2	0,9
DKP	0,3	0,4	0,3	0,4	0,3	0,3	0,2	0,3	0,2	0,4	0,5	0,6	0,2	0,4	0,2	0,3
BSP	0,1	0,2	0,1	0,2	0,2	0,3	0,2	0,2	-	0,2	0,1	0,1	0,0	0,2	-	-
Die Grünen	1,8	-	1,9	-	2,0	-	1,6	-	1,4	-	1,8	-	1,8	-	2,3	-
KBW	0,0	-	0,0	-	0,0	-	0,0	-	0,0	-	0,0	-	0,0	-	0,0	-
EAP	0,0	-	0,0	-	-	-	-	-	-	-	-	-	-	-	-	-
UWV	0,0	-	0,0	-	-	-	-	-	-	-	-	-	-	-	-	-
KPD	-	0,0	-	0,1	-	-	-	-	-	0,0	-	0,1	-	-	-	0,1

Nachdem nur CSU, SPD und F.D.P. auf Landesebene mehr als 5 % der Stimmen auf sich vereinen konnten, erhielten auch nur diese Parteien Sitze im neuen Landtag zugewiesen. Damit blieb die Zusammensetzung des Landtages parteienmäßig unverändert. Zahlenmäßig gab es einige Verschiebungen: Die CSU verlor 3 Sitze und ist nunmehr durch 129 Abgeordnete vertreten, die Sitzzahl

der SPD erhöhte sich von 64 auf 65 und die der F.D.P. von 8 auf 10.

Von den 105 Direktmandaten gingen 98 an die CSU und 7 an die SPD.

DIE VERTEILUNG DER SITZE AUF DIE PARTEIEN IN DEN WAHLKREISEN 1)

Wahlkreis	Sitze insgesamt (= 100 %)	davon für					
		CSU		SPD		F.D.P.	
		Zahl	%	Zahl	%	Zahl	%
	1	2	3	4	5	6	7
Oberbayern	64 (33)	39 (32)	60,9	20 (1)	31,2	5 (-)	7,8
Niederbayern	20 (10)	15 (10)	75,0	5 (-)	25,0	- (-)	-
Oberpfalz	19 (10)	13 (10)	68,4	6 (-)	31,6	- (-)	-
Oberfranken	21 (11)	12 (9)	57,1	8 (2)	38,1	1 (-)	4,8
Mittelfranken	28 (14)	15 (10)	53,6	11 (4)	39,3	2 (-)	7,1
Unterfranken	23 (12)	15 (12)	65,2	7 (-)	30,4	1 (-)	4,3
Schwaben	29 (15)	20 (15)	69,0	8 (-)	27,6	1 (-)	3,4
Bayern 1978	204 (105)	129 (98)	63,2	65 (7)	31,9	10 (-)	4,9
1974	204 (104)	132 (100)	64,7	64 (4)	31,4	8 (-)	3,9

1) Angaben in ( ): Zahl der Sitze aus der Direktwahl im Stimmkreis

2.2 Bayerische Großstädte

In den 7 Großstädten Bayerns (einschließlich Fürth) lag die Wahlbeteiligung im Durchschnitt bei 74,5 % und damit niedriger als das Landesergebnis von 76,6 %. Erlangen hatte mit 78,8 % die höchste Wahlbeteiligung aufzuweisen, Augsburg mit 73,1 % die geringste. In Nürnberg wurde mit 76,6 % die zweithöchste Wahlbeteiligung erreicht.

Die CSU wurde in 5 Städten stärkste Partei, darunter in Regensburg (59,6 %), Würzburg (53,2 %) und Augsburg (50,6 %) mit absoluter Mehrheit. Im Durchschnitt der Großstädte kam sie auf 46,9 % und büßte damit gegenüber 1974 2,2 %-Punkte ein.

Die SPD lag in Nürnberg mit 45,6 % und in Fürth mit 46,4 % auf dem ersten Platz. Im übrigen lag sie mit Werten zwischen 40,6 %

(Erlangen) und 32,0 % (Regensburg) stets auf dem zweiten Rang. Der Großstadtdurchschnitt der SPD von 40,6 % lag um 0,9 %-Punkte höher als 1974.

Der Anteil der F.D.P. bewegte sich zwischen 11,3 % in Erlangen und 10,7 % in München einerseits und nur 4,7 % in Regensburg und 5,5 % in Augsburg andererseits. In Nürnberg konnte diese Partei mit 7,5 % ihren Großstadtdurchschnitt von 8,9 % nicht erreichen.

Spektakuläre Veränderungen der Stimmenanteile wie 1974 gab es bei dieser Wahl nicht: Die CSU-Stimmenanteile gingen in allen Städten zurück, am stärksten in Regensburg um 5,8 %-Punkte. Die SPD konnte in allen Städten, außer in München und in Würzburg, ihre Position ausbauen. In München sank ihr Stimmenanteil um 0,5 %-Punkte auf 39,6 %, in Würzburg um 0,3 %-Punkte auf 34,9 %. Der größte Zugewinn wurde in Regensburg mit einem Plus von 4,4 %-Punkten registriert. Die F.D.P.-Stimmenanteile nahmen in 4 Städten zu und in 3 Städten ab.

WAHLBETEILIGUNG UND STIMMENANTEILE IN DEN BAYERISCHEN GROSSTÄDTEN

Stadt	Wahlbeteiligung in %		von je 100 gültigen Erst- und Zweitstimmen zus. erhielten							
			CSU		SPD		F.D.P.		Sonstige	
	1978	1974	1978	1974	1978	1974	1978	1974	1978	1974
	1	2	3	4	5	6	7	8	9	10
München	73,3	75,3	46,1	48,4	39,6	40,1	10,7	8,7	3,6	2,8
NÜRNBERG	76,6	75,6	43,3	45,0	45,6	42,7	7,5	8,9	3,5	3,4
Augsburg	73,1	73,5	50,6	52,5	40,2	38,3	5,5	5,1	3,6	4,1
Regensburg	75,2	73,9	59,6	65,4	32,0	27,6	4,7	4,6	3,8	2,4
Würzburg	75,6	75,6	53,2	56,7	34,9	35,2	8,2	6,5	3,7	1,7
Erlangen	78,8	77,4	44,7	47,1	40,6	37,5	11,3	13,1	3,4	2,3
Fürth	75,2	73,7	41,5	43,1	46,4	44,2	8,9	9,4	3,1	3,3
Großstädte zus.	74,5	75,1	46,9	49,1	40,6	39,7	8,9	8,3	3,6	2,9
Bayern	76,6	77,7	59,1	62,1	31,4	30,2	6,2	5,2	3,2	2,5

2.3 Wahlkreis Mittelfranken

Der Wahlkreis Mittelfranken blieb zwar insgesamt unverändert, doch setzt er sich nun nur noch aus 14 Stimmkreisen, anstatt vorher 15, zusammen. Dieser Stimmkreis ging der Stadt Nürnberg verloren, deren Gebiet jetzt durch die 4 vollkommen neu abgegrenzten Stimmkreise 501 bis 504 abgedeckt wird[1]. Insgesamt entsendet Mittelfranken nunmehr 28 Abgeordnete in den Landtag, darunter 14 direkt gewählte Stimmkreisbewerber. 1974 entfielen 29 Mandate auf Mittelfranken, darunter 15 für Stimmkreisbewerber.

In Mittelfranken waren 9 Parteien zur Wahl zugelassen, also eine Partei mehr als 1974. Die CSU konnte in 10 Stimmkreisen die meisten Stimmen (aus Erst- und Zweitstimmen) auf sich vereinen. Auch 1974 hätte sie, wenn diese Einteilung schon damals bestanden hätte, in den gleichen Stimmkreisen die Mehrheit erzielt. In diesen 10 Stimmkreisen fielen auch jeweils die Direktmandate der CSU zu. Ihr bestens Ergebnis erzielte die CSU im Stimmkreis 506 Ansbach-Süd mit 68,9 %, sie schnitt mit 41,3 % im Stimmkreis 503 Nürnberg-Süd am schwächsten ab.

Die SPD erhielt in den übrigen 4 Stimmkreisen jeweils eine einfache Mehrheit bei den Erst- und Zweitstimmen zusammen und gewann dort auch die Direktmandate. Auch sie hätte 1974 in diesen Stimmkreisen gewonnen. Die SPD hatte mit 48,5 % im Stimmkreis 503 Nürnberg-Süd ihr bestes Ergebnis in Mittelfranken und mit 22,0 % im Stimmkreis 506 Ansbach-Süd ihr schlechtestes.

Die Stimmenanteile der F.D.P. bewegten sich zwischen 11,3 % im Stimmkreis 507 Erlangen-Stadt und 6,3 % im Stimmkreis 512 Nürnberg Land.

Im Gesamtergebnis von Mittelfranken ging gegenüber 1974 der Stimmenanteil der CSU um 2,5 %-Punkte auf 51,6 % zurück, der Anteil der SPD stieg um 3,0 %-Punkte auf 38,2 % und die F.D.P. mußte sich mit einem um 0,8 %-Punkte reduzierten Stimmenanteil von 7,6 % begnügen.

---

1) wobei zum Stimmkreis 503 noch die Gemeinde Feucht gehört

WAHLBETEILIGUNG UND STIMMENANTEILE IN DEN MITTELFRÄNKISCHEN STIMMKREISEN

Stimmkreis	Wahlbeteiligung in %		von je 100 gültigen Erst- und Zweitstimmen zusammen erhielten							
			CSU		SPD		F.D.P.		Sonstige	
	1978	1974	1978	1974	1978	1974	1978	1974	1978	1974
	1	2	3	4	5	6	7	8	9	10
501 Nürnberg-Nord	75,0	74,0	42,7	43,9	46,8	44,0	6,8	8,3	3,7	3,8
502 Nürnberg-Ost	77,7	76,9	47,5	49,2	39,4	37,4	9,2	10,3	3,9	3,1
503 Nürnberg-Süd	77,0	75,8	41,3	43,6	48,5	44,7	6,8	8,5	3,4	3,2
504 Nürnberg-West	77,4	76,2	41,6	43,1	48,0	45,1	7,0	8,5	3,4	3,3
505 Ansbach-Nord	77,2	77,4	60,0	64,1	27,8	26,1	8,6	7,5	3,6	2,3
506 Ansbach-Süd	75,1	75,7	68,9	72,8	22,0	18,3	6,6	7,2	2,5	1,7
507 Erlangen-Stadt	78,8	77,4	44,7	47,1	40,6	37,5	11,3	13,1	3,4	2,3
508 Erlangen-Land	78,3	79,3	55,0	59,9	35,9	31,9	6,5	6,1	2,6	2,1
509 Fürth-Stadt	75,2	73,7	41,5	43,1	46,4	44,2	8,9	9,4	3,2	3,3
510 Fürth-Land	81,5	80,0	48,1	50,3	40,4	38,7	8,5	8,0	3,0	3,0
511 Neustadt	72,0	73,7	65,3	66,9	24,8	21,5	7,1	8,5	2,8	3,1
512 Nürnberger Land	79,3	78,9	52,0	54,4	38,6	35,8	6,3	7,1	3,1	2,7
513 Roth	80,6	80,5	56,6	60,2	34,2	30,1	6,4	7,3	2,8	2,4
514 Weißenburg	76,5	76,9	60,8	64,5	30,8	26,4	6,9	7,2	1,5	1,9
Wahlkreis Mittelfranken	77,4	76,9	51,1	53,6	38,2	35,2	7,6	8,4	3,1	2,8

3. ERGEBNISSE IN NÜRNBERG UND IN DEN STIMMKREISEN 501 BIS 504

3.1 Gesamtstadt und Stimmkreise

● Vergleich mit früheren Wahlergebnissen

Noch bevor auf das Ergebnis der letzten Landtagswahl näher eingegangen wird, soll in gedrängter Form eine Übersicht über die langfristige Entwicklung des Wählerverhaltens in Nürnberg gegeben werden. Der besseren Vergleichbarkeit wegen werden dabei nur die vom Bayerischen Statistischen Landesamt auf den neuen Gebietsstand Nürnbergs umgerechneten Ergebnisse früherer Wahlen herangezogen. Insoweit können die hier gebrachten Zahlen geringfügig von früher veröffentlichten Werten abweichen.

NÜRNBERGER ERGEBNISSE DER LANDTAGSWAHLEN SEIT 1946 [1]

(Gebietsstand: 1978)

Mittelwert aus Erst- und Zweitstimmen	Landtagswahl								
	1946	1950	1954	1958	1962	1966	1970	1974	1978
Stimmenanteil in %	Die drei großen Parteien in Nürnberg:								
55,0 bis unter 60,0									
50,0 bis unter 55,0									
45,0 bis unter 50,0		SPD		SPD	SPD	SPD		CSU	SPD
40,0 bis unter 45,0	SPD		SPD				SPD	SPD	CSU
35,0 bis unter 40,0							CSU		
30,0 bis unter 35,0				CSU	CSU	CSU			
25,0 bis unter 30,0			CSU						
20,0 bis unter 25,0	CSU								
15,0 bis unter 20,0		CSU							
10,0 bis unter 15,0		FDP	FDP	FDP	FDP		FDP		
5,0 bis unter 10,0	FDP					FDP		FDP	FDP
0,0 bis unter 5,0									
	Abstand von der stärksten zur zweitstärksten Partei:								
Prozentpunkte:	18,8	32,2	17,7	18,2	15,9	15,8	6,6	2,3	2,3
	Veränderung gegenüber der Wahl vorher in Prozentpunkten:								
Stimmenanteil CSU	.	-7,5	+9,4	+5,4	+1,2	-1,7	+5,0	+8,8	-1,7
Stimmenanteil SPD	.	+5,6	-5,2	+6,0	-1,1	-1,9	-4,2	+0,1	+2,9
Stimmenanteil F.D.P.	.	+4,3	+0,2	-2,5	+0,1	-2,3	+5,6	-5,8	-1,4
Stimmenanteil übr.	.	-2,4	-4,4	-9,0	-0,2	+5,9	-6,5	-3,2	+1,1
Wahlbeteiligung	.	-2,6	+1,1	-5,5	-1,0	+5,8	+1,1	-4,3	+1,0
	Abstand des Ergebnisses in Nürnberg gegenüber dem Landesdurchschnitt in Prozentpunkten:								
Stimmenanteil CSU	-28,1	-10,6	-11,9	-14,0	-14,7	-17,0	-20,3	-17,1	-15,8
Stimmenanteil SPD	+14,8	+21,0	+15,7	+19,0	+13,4	+11,1	+ 9,4	+12,5	+14,2
Stimmenanteil F.D.P.	+ 3,6	+ 6,5	+ 6,6	+ 5,7	+ 5,5	+ 4,0	+ 9,2	+ 3,7	+ 1,3
Stimmenanteil übr.	+ 9,6	-16,9	-10,4	-10,7	- 4,3	+ 2,0	+ 1,7	+ 0,9	+ 0,3
Wahlbeteiligung	+ 5,2	- 1,6	- 3,0	- 2,7	- 3,6	- 1,9	+ 0,3	- 2,1	-

1) Quelle: Bayer. Statistisches Landesamt

Die Rückschau, zunächst nur auf die bisherigen Landtagswahlergebnisse, zeigt, daß die Wahlbeteiligung in Nürnberg bei 6 von bisher 9 Landtagswahlen unter dem Landesdurchschnitt lag. Am stärksten wich sie 1962 mit 3,6 %-Punkten in negativer Hinsicht davon ab. Bei der letzten Wahl entsprach die Wahlbeteiligung Nürnbergs mit 76,6 % genau den Landesdurchschnitt. Gegenüber 1974 mit 75,6 % wurde eine Verbesserung um 1%-Punkt erzielt.

Den Verlauf der Entwicklung der Stimmenanteile der drei großen Parteien spiegelt die nebenstehende Tabelle "Nürnberger Ergebnisse der Landtagswahl seit 1946" auf Seite 15 wieder. Die CSU erreichte nach einer Phase nahezu ununterbrochenen Anstiegs seit 1950 bei der Wahl von 1974, wo sie mit 45,0 % stärkste Partei wurde, ihren bisherigen Maximalwert. 1978 ging ihr Stimmenanteil um 1,7 %-Punkte auf 43,3 % zurück, womit sie zugleich auch wieder auf Platz 2 hinter die SPD zurückfiel. Der Rückstand zur SPD war 1978 mit 2,3 %-Punkten genau so groß wie 1974 der Vorsprung gegenüber dieser Partei. Bei sämtlichen Landtagswahlen schnitt die CSU in Nürnberg schlechter ab als im Landesergebnis.

Die Stimmenanteile der SPD bewegten sich bei den Landtagswahlen in Nürnberg zwischen 42,7 % (1970 und 1974) und 49,8 % (1958). Die SPD erhielt, außer bei der Landtagswahl 1974, in Nürnberg stets die meisten Stimmen. Sie erzielte bei allen Landtagswahlen in Nürnberg ein wesentlich besseres Resultat als in Bayern. 1978 erreichte die SPD mit 45,6 % einen um 2,9 %-Punkte höheren Stimmenanteil als 1974 und stand damit in Nürnberg auf Platz 1.

Die F.D.P. kam 1970 in Nürnberg mit 14,7 % der gültigen Stimmen zu ihrem bisher größten Erfolg. Bei der Landtagswahl von 1978 schnitt sie mit 7,5 % am schwächsten ab, wobei ihr Stimmenanteil gegenüber 1974 um 1,4 %-Punkte zurückging. Bei allen Landtagswahlen schnitt die F.D.P. in Nürnberg besser ab als im Landesdurchschnitt.

Aus einer Rückschau, die Landtagswahl- und Bundestagswahlergebnisse umfaßt, geht hervor, daß in Nürnberg das Interesse an der Bundespolitik - abgesehen von der ersten Wahl 1949 - stets größer war

Wahlbeteiligung und Stimmenanteile der drei großen Parteien bei den Landtags- und Bundestagswahlen seit 1946 in Nürnberg

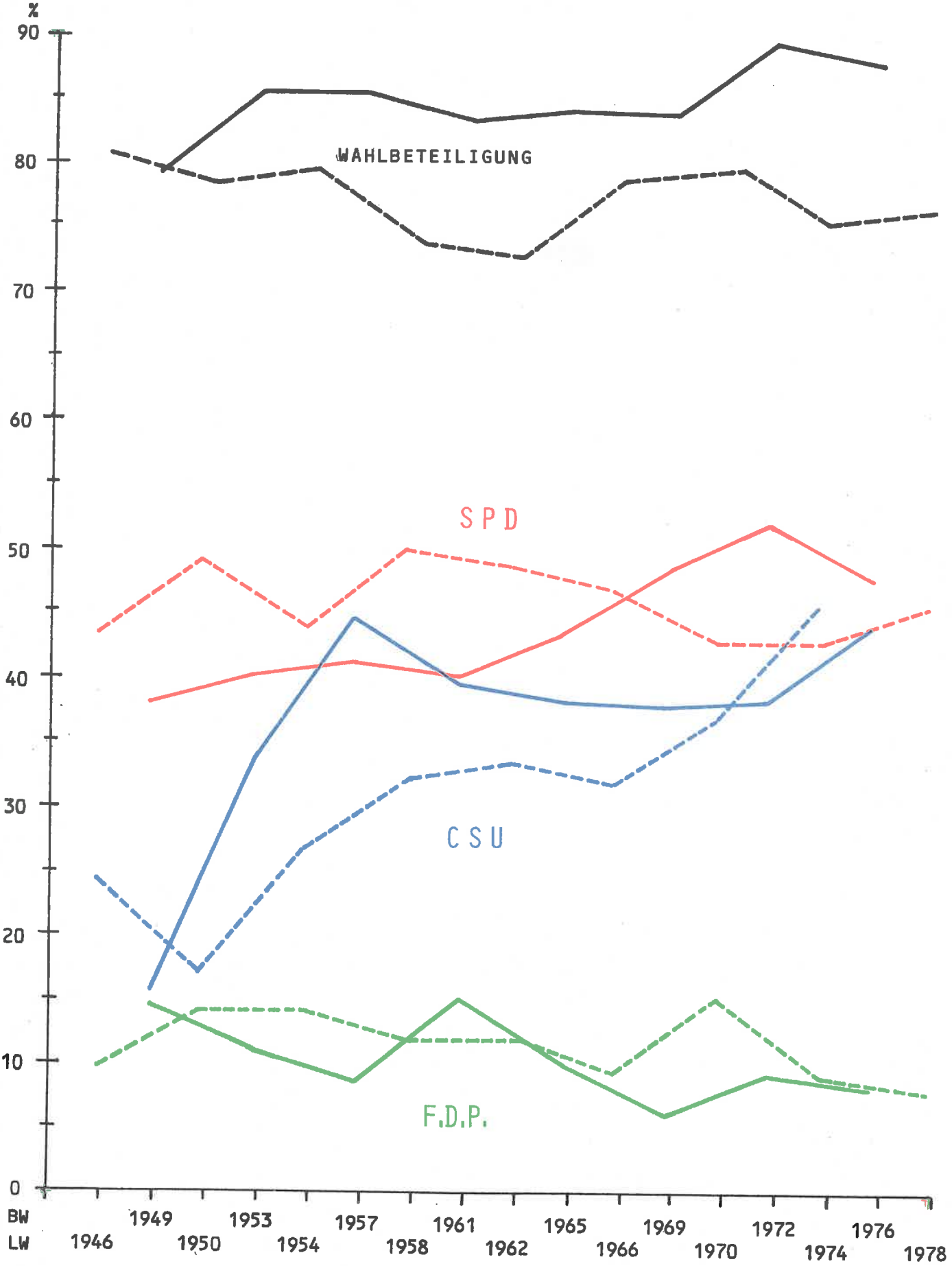

Bundestagswahlen (BW) ———
Landtagswahlen (LW) - - - - -

Stadt Nürnberg
Amt für Stadtforschung und Statistik

DIE ERGEBNISSE DER LANDTAGS- UND BUNDESTAGSWAHLEN SEIT 1946 IN NÜRNBERG

(Gebietsstand 1978)

Wahl	2)	von 100 gültigen Stimmen entfallen auf					
		CSU	SPD	F.D.P.	Sonstige	darunter :	
LW 46	M	24,2	43,4	9,3	23,1	KPD	12,2
LW 50	E	15,8	49,3	13,8	21,1	WAV	6,2
	M	16,8	49,0	13,6	20,6	WAV	6,0
LW 54	E	25,8	43,8	14,0	16,4	KPD	5,8
	M	26,1	43,8	13,8	16,3	KPD	5,8
LW 58	E	31,4	50,0	11,4	7,3	BHE	2,9
	M	31,6	49,8	11,3	7,3	BHE	2,9
LW 62	E	32,6	48,9	11,4	7,1	DFU	2,8
	M	32,8	48,7	11,4	7,0	DFU	2,7
LW 66	E	31,0	47,2	8,7	13,1	NPD	13,1
	M	31,1	46,9	9,1	13,0	NPD	13,0
LW 70	E	36,1	44,1	13,3	6,5	NPD	4,7
	M	36,1	42,7	14,7	6,5	NPD	4,6
LW 74	E	44,9	43,4	8,3	3,3	NPD	1,5
	M	45,0	42,7	8,9	3,4	NPD	1,5
LW 78	E	43,1	45,8	7,5	3,5	Die Grünen	2,0
	M	43,3	45,6	7,5	3,5	Die Grünen	2,0

Wahl	2)	von 100 gültigen Stimmen entfallen auf					
		CSU	SPD	F.D.P.	Sonstige	darunter :	
BW 49	Z	15,2	38,1	14,1	32,5	WAV	17,1
BW 53	E	33,6	41,0	11,1	14,3	DRP	4,7
	Z	32,9	40,2	10,5	16,4	DRP	4,9
BW 57	E	44,0	41,8	8,4	5,8	BHE	2,7
	Z	44,2	41,3	8,0	6,5	BHE	2,7
BW 61	E	39,8	40,6	13,9	5,7	DFU	3,2
	Z	39,2	40,1	14,6	6,0	DFU	3,3
BW 65	E	38,9	44,5	8,3	8,3	NPD	5,4
	Z	37,6	43,6	9,6	9,2	NPD	5,9
BW 69	E	37,0	50,5	4,8	7,8	NPD	6,2
	Z	37,2	48,4	5,7	8,7	NPD	7,0
BW 72	E	38,0	55,1	5,1	1,8	NPD	1,0
	Z	37,5	52,0	9,0	1,5	NPD	0,9
BW 76	E	43,6	49,1	5,7	1,8	DKP	0,7
	Z	43,2	47,6	7,9	1,3	NPD	0,6

1) Quelle: Bayer. Statistisches Landesamt und eigene Daten

2) Art der Stimmenanteile: E = Erststimmen
M = Mittelwert aus Erst- und Zweitstimmen
Z = Zweitstimmen

als an der Landespolitik. Die Wahlbeteiligung lag bei Bundestagswahlen zwischen 79,1 % (1949) und 89,4 % (1977), bei den Landtagswahlen bewegte sie sich zwischen den beiden Extremwerten 72,9 % (1962) und 80,9 % (1946). Ein Blick auf die grafische Darstellung demonstriert dies besser, als Worte es vermögen.

Die CSU hatte seit 1950 bei den Landtagswahlen stets ein schlechteres Resultat aufzuweisen als bei den darauf folgenden Bundestagswahlen. 1974/76 wurde diese Entwicklung jedoch unterbrochen: Einem Stimmenanteil von 45,0 % zur Landtagswahl folgte ein Anteil von 43,2 % bei der Bundestagswahl. Die SPD war zunächst bei Landtagswahlen erfolgreicher als bei Bundestagswahlen. Seit 1969 indes schnitt sie bei Bundestagswahlen besser ab als bei Landtagswahlen. Bei den zwei letzten Wahlen war ihr Stimmenanteil praktisch gleich: 1978 erhielt sie bei der Landtagswahl 43,3 %, 1976 bei der Bundestagswahl 43,2 % der gültigen Stimmen.

Für die F.D.P. läßt sich die Entwicklung nicht so eindeutig ablesen, doch lagen bei den drei letzten Bundestagswahlen ihre Stimmenanteile stets niedriger als bei den vorangegangenen Landtagswahlen. Allerdings ist auch hier die Differenz bei den zwei letzten Wahlen mit 7,9 % bei der Bundestagswahl 1976 und 7,5 % bei der Landtagswahl 1978 nur noch sehr gering.

Stimmberechtigte, Wähler und Wahlbeteiligung

Die Zahl der Stimmberechtigten in Nürnberg betrug 352 959, darunter waren 199 098 oder 56,4 % Frauen. Im Vergleich zu 1974 nahm die Zahl der Stimmberechtigten um 7 685 oder 2,1 % ab, der Frauenanteil blieb praktisch unverändert. Von den Stimmberechtigten nahmen 270 529 Personen oder 76,6 % ihr Stimmrecht wahr. Damit stieg die Wahlbeteiligung im Stadtgebiet gegenüber 1974 um einen Prozentpunkt an. In den vier Stimmkreisen war sie mit 77,7 % im Stimmkreis 502 (Nürnberg - Ost) am höchsten, mit 75,0 % im Stimmkreis 501 Nürnberg - Nord am niedrigsten.

Der Wahleifer der Männer war, wie schon 1974, größer als der der Frauen. Von den männlichen Stimmberechtigten beteiligten sich 78,4 % an der Wahl, von den weiblichen aber nur 75,3 %.

STIMMBERECHTIGTE, WÄHLER UND WAHLBETEILIGUNG NACH DEM GESCHLECHT IN DEN STIMMKREISEN UND IN DER GESAMTSTADT

Stimmkreis / Stadt	Stimmberechtigte			Wähler			Wahlbeteiligung		
	insgesamt	darunter Frauen		insgesamt	darunter Frauen		insgesamt	Männer	Frauen
		Zahl	%		Zahl	%			
	1	2	3	4	5	6	7	8	9
501 Nürnberg-Nord	90 504	51 065	56,4	67 848	38 007	56,0	75,0	75,7	74,4
502 Nürnberg-Ost	94 373	54 264	57,5	73 310	41 299	56,3	77,7	79,8	76,1
503 Nürnberg-Süd[1)]	87 712	49 162	56,0	67 571	37 184	55,0	77,0	78,8	75,6
504 Nürnberg-West	88 636	49 043	55,3	68 618	36 935	53,8	77,4	80,0	75,3
Stadt Nürnberg 1978	352 959	199 098	56,4	270 529	149 858	55,4	76,6	78,4	75,3
1974	360 644	203 171	56,3	272 590	150 121	55,1	75,6	77,8	73,9

1) Stimmkreis 503 einschließlich Feucht

Bei der Landtagswahl 1978 wurde in Nürnberg für insgesamt 32 ausgewählte Stimmbezirke eine repräsentative Statistik über die Wahlbeteiligung und über die Stimmabgabe nach dem Alter und dem Geschlecht der Wähler durchgeführt. Erfaßt wurden hierbei 22 549 Personen oder 6,4 % aller Stimmberechtigten. 1974 fielen in 24 Stimmbezirken knapp 5 % der Stimmberechtigten in diese Auswahl. Ein Vergleich des Resultats der Auswahlbezirke mit dem Gesamtstadtergebnis ergibt eine um 0,3 %-Punkte höhere Wahlbeteiligung für die Auswahlbezirke. 1974 hatte dieser Abstand sogar nur 0,1 %-Punkt ausgemacht.

Am wenigsten Interesse an der Wahl bekundete, wie übrigens auch schon 1974, die Gruppe der Stimmberechtigten im Alter von 21 - 25 Jahren mit fast 40 % Nichtwählern. Speziell die Frauen dieses Alters trugen mit einer Wahlbeteiligung von nur 59,7 % zu diesem ungünstigen Ergebnis bei. Mit steigendem Alter nahm auch der Wahleifer zu, so daß die Gruppe der 60 - 70jährigen mit 84,2 % die weitaus höchste Wählerquote aufzuweisen hatte.
Das weitaus größte Interesse an der Wahl bekundeten - wie schon 1974 - die Männer im Alter von 60 - 70 Jahre, von denen sich 86,3 %

an der Wahl beteiligten. Auch bei den Frauen erwies sich diese Altersgruppe mit 82,2 % Wahlbeteiligung als die eifrigste. 1974 lagen dagegen bei den Frauen die 50 - 60jährigen mit 80,4 % in Front.

WAHLBETEILIGUNG NACH ALTER UND GESCHLECHT IN NÜRNBERG 1978 und 1974 [1)]

im Alter von .. bis unter .. Jahren	von je 100 Stimmberechtigten gingen zur Wahl					
	bei Männern u. Frauen zus.		bei den Männern		bei den Frauen	
	1978	1974	1978	1974	1978	1974
	1	2	3	4	5	6
18 - 21	64,8	67,0	67,3	68,9	62,2	65,2
21 - 25	61,4	59,8	63,3	62,4	59,7	57,5
25 - 30	66,4	63,1	65,5	64,1	67,2	62,2
30 - 35	70,6	70,9	70,0	71,1	71,2	70,6
35 - 40	74,5	75,5	74,0	75,6	74,9	75,4
40 - 45	79,5	76,0	79,8	79,1	79,2	73,2
45 - 50	80,8	79,7	82,7	81,3	79,1	78,4
50 - 60	81,4	82,1	84,2	84,7	79,6	80,4
60 - 70	84,2	82,7	87,6	86,3	82,2	80,2
70 u. mehr	79,9	77,3	85,5	82,0	77,2	74,9
in den Auswahlstimmbezirken zusammen	76,9	75,7	78,1	77,4	76,0	74,4
im Gesamtstadtgebiet	76,6	75,6	78,4	77,8	75,3	73,9

1) 1978 aus 32 Auswahlstimmbezirken, 1974 aus 24 Auswahlstimmbezirken.

Nichtwähler und Falschwähler

Stimmenausfälle kommen zustande durch Nichtwähler einerseits und durch Falschwähler (ungültige Stimmzettel) andererseits. Während bei Nichtwählern automatisch die Erst- und Zweitstimmen verloren

gehen, sind die Ausfälle durch Falschwähler bei den beiden Stimmenarten sehr unterschiedlich.

Die Ausfallquote durch Nichtwähler betrug im Stadtgebiet 23,4 %, sie war damit um einen %-Punkt niedriger als 1974. Bei den Erststimmen konnte ein leichter Rückgang des Anteils an ungültigen Stimmen verbucht werden. Nach 0,8 % im Jahr 1974 waren es 1978 nur noch 0,7 % der Wähler, deren Erststimme nicht als gültig anerkannt werden konnte.
Der Anteil an ungültigen Zweitstimmen war mit 2,2 % mehr als dreimal so hoch wie der der Erststimmen. Im Vergleich zu 1974 blieb er unverändert.

NICHTWÄHLER UND UNGÜLTIGE STIMMEN IN DEN STIMMKREISEN UND DER GESAMTSTADT

Stimmkreis / Stadt	Nichtwähler		Erststimmen			Zweitstimmen			von 100 Erst- und Zweitstimmen zus. waren ungültig
	Zahl	% der Stimmberechtigten	ungültige Zahl	ungültige % der Wähler	Ausfall in % durch Sp. 1+3	ungültige Zahl	ungültige % der Wähler	Ausfall in % durch Sp. 1+6	
	1	2	3	4	5	6	7	8	9
501 Nürnberg-Nord	22 656	25,0	529	0,8	25,6	1 692	2,5	26,9	1,6
502 Nürnberg-Ost	21 063	22,3	469	0,6	22,8	1 443	2,0	23,8	1,3
503 Nürnberg-Süd[1]	20 141	23,0	423	0,6	23,4	1 557	2,3	24,7	1,5
504 Nürnberg-West	20 018	22,6	495	0,7	23,1	1 536	2,2	24,3	1,5
Stadt Nürnberg 1978	82 430	23,4	1 861	0,7	23,9	6 058	2,2	25,1	1,5
1974	88 054	24,4	2 046	0,8	25,0	6 064	2,2	26,1	1,5

1) Stimmkreis 503 einschließlich Feucht

Verteilung der Erststimmen und Wahl der Stimmkreisbewerber

In den Stimmkreisen 501 bis 503 bewarben sich je sieben Kandidaten um ein Direktmandat im Landtag, im Stimmkreis 504 (Nürnberg-West) waren es acht. Insgesamt waren also in Nürnberg 29 Anwärter für die vier Stimmkreismandate vorhanden. Ernsthafte Aussichten konnten sich nach den bisher gewonnenen Erfahrungen allerdings nur die Bewerber von CSU und SPD machen.

DIE BEWERBER UM EIN DIREKTMANDAT IN DEN STIMMKREISEN 501 BIS 504

Wahlvorschlag	Stimmkreisbewerber im Stimmkreis			
	501 Nürnberg-Nord	502 Nürnberg-Ost	503 Nürnberg-Süd	504 Nürnberg-West
C S U	Dr.Beckstein,Günther	Dr.Rost,Sieghard	Dr.Pirkl,Fritz	Leschanowsky,Heinz
S P D	Langenberger,Rolf	Kamm,Bertold	Seibel, Lilo	Sommer,Alfred
F.D.P.	Schmidt-Bredow,Martin	Hümer,Peter	Güttler,Gerhard	Masseck,Klaus
N P D	Dörfel,Gudrun	Kirst,Günter	Schopp,Helmut	Körner,Hans
D K P	Dresel,Manfred	Gmelch,Karl	Stiefvater,Herbert	Kandel,Marianne
B S P	Böhrer,Heinz	Schmaußer,Johann	Gries,Ernst	Sommer,Harald
Die Grünen	Franzkowiak,Christa	Lämmermann,Erna	Fallier,Peter	Mayer,Heinz
K B W	-	-	-	Lörcher,Johannes

Nachdem jeweils der Bewerber mit den meisten Erststimmen im Stimmkreis direkt in den Landtag gewählt wird, zogen in Nürnberg auf diesem Weg ein Vertreter der CSU und drei Vertreter der SPD in den Landtag ein. Mit einem Stimmenanteil von 48,9 % konnte sich der im Stimmkreis 502 Nürnberg-Ost für die CSU erfolgreiche Dr. Rost der relativ höchsten Wählergunst erfreuen. Nur knapp hinter ihm rangierten allerdings die Gewinner der SPD, nämlich Frau Seibel mit 48,5 % im Stimmkreis 503 Nürnberg-Süd und Herr Sommer mit 48,2 % im Stimmkreis 504 Nürnberg-West. Mit 47,1 % der Erststimmen gewann Herr Langenberger das Direktmandat im Stimmkreis 501 Nürnberg-Nord für die SPD.

Den größten Vorsprung gegenüber dem Mitbewerber erreichte Dr. Rost von der CSU mit 11,1 %-Punkten vor Bertold Kamm von der SPD im Stimmkreis 502 (Ost). Im Stimmkreis 503 (Süd) legte Frau Seibel von der SPD einen Abstand von 7,0 %-Punkten zwischen sich und ihren Mitkonkurrenten Dr. Pirkl von der CSU, den gleichen Vorsprung erzielte im Stimmkreis 504 (West) Alfred Sommer von der SPD vor Heinz Leschanowsky von der CSU. Im Stimmkreis 501 (Nord) fiel mit einem Unterschied von 4,5 %-Punkten die knappste Entscheidung zugunsten von Rolf Langenberger (SPD) vor Dr. Günther Beckstein (CSU).

Infolge der Neuabgrenzung der Stimmkreise ist ein direkter Vergleich mit 1974 für einzelne Bewerber nicht möglich. Aus den Spalten für 1974 in der Übersicht "Verteilung der Erststimmen" können nur die auf die neuen Stimmkreise von 1978 umgerechneten Werte der fünf Stimmkreise von 1974 abgelesen werden.

DIE VERTEILUNG DER ERSTSTIMMEN IN NÜRNBERG UND IN DEN STIMMKREISEN 501 BIS 504

Partei	Stadt Nürnberg			501 Nbg-Nord			502-Nbg-Ost			503 Nbg-Süd 1)			504 Nbg-West		
	1978		1974	1978		1974	1978		1974	1978		1974	1978		1974
	Zahl	%	%	Zahl	%	%	Zahl	%	%	Zahl	%	%	Zahl	%	%
	1	2	3	4	5	6	7	8	9	10	11	12	13	14	15
CSU	115 878	43,1	44,9	28 663	42,6	43,9	34 426	47,3	48,9	27 833	41,5	43,7	28 055	41,2	43,2
SPD	123 199	45,8	43,4	31 694	47,1	44,9	28 992	39,8	37,8	32 552	48,5	45,4	32 855	48,2	46,0
F.D.P.	20 052	7,5	8,3	4 567	6,8	7,4	6 660	9,1	10,3	4 466	6,7	7,8	4 889	7,2	7,4
NPD	1 961	0,7	1,5	517	0,8	1,7	446	0,6	1,3	516	0,8	1,4	532	0,8	1,6
DKP	1 860	0,7	0,5	510	0,8	1,4	468	0,6	1,0	542	0,8	1,1	368	0,5	1,1
BSP	345	0,1	1,2	95	0,1	0,1	79	0,1	0,1	80	0,1	0,3	100	0,1	0,2
Die Grünen	5 314	2,0	0,2	1 267	1,9	-	1 768	2,4	-	1 158	1,7	-	1 274	1,9	-
KBW	48	0,0	-	-	-	-	-	-	-	-	-	-	48	0,1	-

1) Stimmkreis 503 einschließlich Feucht

Stimmenverteilung auf Parteien und Bewerber

Bei den auf den großen Stimmzetteln abgegebenen Zweitstimmen für Wahlkreisbewerber (einschließlich der ohne Kennzeichnung eines bestimmten Bewerbers nach Art. 48 Abs. 2 LWG) ergab sich in den vier Stimmkreisen und auch in der Gesamtstadt zumeist ein dem Erststimmenresultat zwar ähnliches, in einigen Punkten aber doch abweichendes Ergebnis. So schnitt die CSU in der Gesamtstadt bei den Zweitstimmen um 0,4 %-Punkte günstiger ab als bei den Erststimmen, bei der SPD lag umgekehrt das Zweitstimmenresultat von 45,4 % um 0,4 %-Punkte unter dem Erststimmenanteil. Bei der F.D.P. waren die Stimmenanteile aus Erst- und Zweitstimmen gleich groß.

DIE VERTEILUNG DER ZWEITSTIMMEN IN NÜRNBERG UND IN DEN STIMMKREISEN 501 BIS 504

Partei	Stadt Nürnberg			501 Nbg.-Nord			502 Nbg.-Ost			503 Nbg.-Süd[1]			504 Nbg.-West		
	1978		1974	1978		1974	1978		1974	1978		1974	1978		1974
	Zahl	%	%	Zahl	%	%	Zahl	%	%	Zahl	%	%	Zahl	%	%
	1	2	3	4	5	6	7	8	9	10	11	12	13	14	15
C S U	115 020	43,5	45,0	28 376	42,9	43,8	34 286	47,7	49,5	27 112	41,1	43,5	28 241	42,1	43,0
S P D	119 927	45,4	42,0	30 765	46,5	43,1	28 009	39,0	37,1	32 034	48,5	44,0	31 985	47,7	44,1
F.D.P.	19 932	7,5	9,6	4 542	6,9	9,3	6 683	9,3	10,4	4 623	7,0	9,3	4 619	6,9	9,5
N P D	1 889	0,7	1,5	490	0,7	1,6	468	0,7	1,3	489	0,7	1,4	493	0,7	1,5
B P	126	0,0	0,5	30	0,0	0,5	31	0,0	0,6	42	0,1	0,5	30	0,0	0,5
D K P	1 992	0,8	0,9	569	0,9	1,1	549	0,8	0,8	444	0,7	0,8	457	0,7	0,8
B S P	186	0,1	0,1	49	0,1	0,1	33	0,0	0,1	61	0,1	0,1	49	0,1	0,1
Die Grünen	5 217	2,0	-	1 276	1,9	-	1 747	2,4	-	1 166	1,8	-	1 187	1,8	-
K B W	149	0,1	-	49	0,1	-	54	0,1	-	30	0,0	-	18	0,0	-

1) Stimmkreis 503 einschließlich Feucht

In den einzelnen Stimmkreisen waren diese Differenzen recht unterschiedlich. Bei drei Stimmkreisbewerbern der CSU lagen die Erststimmenanteile unter den Zweitstimmenanteilen im gleichen Stimmkreis. Hervorzuheben ist hier Heinz Leschanowsky im Stimmkreis 504 (West) mit einem Minus von 0,9 %-Punkten. Um 0,4 %-Punkte über dem Zweitstimmenanteil blieb dagegen der CSU-Bewerber Dr. Pirkl im Stimmkreis 503 (Süd).

Im gleichen Stimmkreis war im Rahmen dieses Vergleichs bei Frau Seibel von der SPD der Erststimmenanteil mit 48,5 % genau so hoch wie der Zweitstimmenanteil. Einen Erststimmenüberschuß erzielten dagegen die drei anderen SPD-Direktkandidaten.

Ein Vergleich der Zweitstimmenanteile von 1978 und 1974 für die Gesamtstadt ergibt für die CSU eine Abnahme um 1,5 %-Punkte und für die SPD den Gewinn von 3,4 %-Punkten. Die F.D.P. mußte bei den Zweitstimmen einen Verlust in Höhe von 2,1 %-Punkten hinnehmen.

Maßgebend für die Zuweisung der Gesamtsitze waren, wie schon in der Einführung vermerkt wurde, die Summen der Erst- und Zweitstimmen für die einzelnen Wahlvorschläge. Hier erhielt die CSU 43,3 % der gültigen Stimmen. Sie wurde damit zweitstärkste Partei in Nürnberg, konnte also ihren Erfolg von 1974 nicht wiederholen. Die SPD eroberte sich mit 45,6 % Stimmenanteil und einem Vorsprung von 2,3 %-Punkten den ersten Platz zurück. Rang 3 belegte mit 7,5 % die F.D.P.

In den vier Stimmkreisen lag einmal die CSU in Führung (502 - Ost), in den übrigen stets die SPD. Die F.D.P. nahm, wenn auch mit erheblichem Abstand, immer den dritten Platz ein.

DIE VERTEILUNG VON ERST- UND ZWEITSTIMMEN ZUSAMMEN IN NÜRNBERG UND IN DEN STIMMKREISEN 501 BIS 504

Partei	Stadt Nürnberg			501 Nbg.-Nord			502 Nbg.-Ost			503 Nbg.-Süd [1]			504 Nbg.-West		
	1978		1974	1978		1974	1978		1974	1978		1974	1978		1974
	Zahl	%	%	Zahl	%	%	Zahl	%	%	Zahl	%	%	Zahl	%	%
	1	2	3	4	5	6	7	8	9	10	11	12	13	14	15
C S U	230 898	43,3	45,0	57 039	42,7	43,9	68 712	47,5	49,2	54 945	41,3	43,6	56 296	41,6	43,1
S P D	243 126	45,6	42,7	62 459	46,8	44,0	57 001	39,4	37,4	64 586	48,5	44,7	64 840	48,0	45,1
F.D.P.	39 984	7,5	8,9	9 109	6,8	8,3	13 343	9,2	10,3	9 089	6,8	8,5	9 508	7,0	8,5
N P D	3 850	0,7	1,5	1 007	0,8	1,6	914	0,6	1,3	1 005	0,8	1,4	1 025	0,8	1,6
BP	126	0,0	0,5	30	0,0	0,6	31	0,0	0,6	42	0,0	0,4	30	0,0	0,5
D K P	3 852	0,7	1,0	1 079	0,8	1,2	1 017	0,7	0,9	986	0,7	1,0	825	0,6	1,0
B S P	531	0,1	0,1	144	0,1	0,1	112	0,1	0,1	141	0,1	0,2	149	0,1	0,1
Die Grünen	10 531	2,0	-	2 543	1,9	-	3 515	2,4	-	2 324	1,7	-	2 461	1,8	-
K B W	197	0,0	-	49	0,0	-	54	0,0	-	30	0,0	-	66	0,0	-

1) Stimmkreis 503 einschließlich Feucht

Im Wahlkreis Mittelfranken strebten insgesamt 177 Bewerber einen der 28 zu vergebenden Sitze im Bayerischen Landtag an. Davon benannten die CSU 25, die SPD 20, die F.D.P. und die NPD je 28, die BP 4, die DKP 28, die BSP 14, die Grünen 27 und der KBW 3. Als Direktkandidaten für ein Stimmkreismandat traten 100 Bewerber an. Von den insgesamt 177 Bewerbern hatten 63 ihren Wohnsitz in Nürnberg.

Mit Ausnahme der Bewerber 427 (Weber/NPD) und 620 (Löw/DKP) erhielten alle Kandidaten in Nürnberg Stimmen. Die höchste Gesamtstimmenzahl erzielte mit 84 483 Dr. Fritz Pirkl von der CSU, knapp vor Bertold Kamm von der SPD mit 84 037 Stimmen. Es folgten Frau Seibel von der SPD mit 52 557 Stimmen vor Alfred Sommer, ebenfalls SPD, mit 44 801 Stimmen. Ihm folgte dichtauf Dr. Sieghard Rost/CSU mit 44 298 Stimmen. Die weiteren Bewerber blieben unterhalb der 40 000 - Stimmen-Grenze.

Es folgt anschließend eine namentliche Aufzählung der Bewerber aller Parteien und zwar in der Rangfolge der ihnen in Nürnberg zugeflossenen Gesamtstimmenzahlen.[1] Neben der Rangfolge ist außerdem die Bewerbernummer auf dem Stimmzettel aufgeführt. Aus einem Vergleich dieser beiden Größen kann auf die Auswirkungen der "Persönlichkeitswahl" geschlossen werden. Bei den weiblichen Bewerbern ist jeweils der Vorname mit aufgeführt.

Bei den Bewerbern, die in einem der vier Stimmkreise als Direktkandidaten aufgetreten sind und also auch Erststimmen erhalten haben, ist zu berücksichtigen, daß ihnen in ihrem Stimmkreis keine Zweitstimmen zufließen konnten. Die tatsächlich erreichte Zweitstimmenanzahl ist in solchen Fällen entsprechend höher einzuschätzen.

---

1) Die insgesamt im Wahlkreis erreichten Stimmenzahlen aller Bewerber können der Veröffentlichung "Wahl zum Bayerischen Landtag am 15. 10. 1978" - Endgültiges Ergebnis des Landeswahlleiters - entnommen werden.

STIMMENERGEBNIS DER CSU-BEWERBER IN NÜRNBERG

(geordnet nach der Höhe der erreichten Gesamtstimmen)

Rang-folge	Bewerber			Gesamt-stimmen	davon	
	Nr.	Name	Wohnort		Erst-stimmen	Zweit-stimmen
1	101	Dr. Pirkl	Nürnberg	84 483	24 734	59 749
2	105	Dr. Rost	Nürnberg	44 298	34 426	9 872
3	108	Dr. Beckstein	Nürnberg	39 015	28 663	10 352
4	113	Leschanowksy	Nürnberg	31 695	28 055	3 640
5	102	Dr. Hillermeier	Uffenheim	8 873	-	8 873
6	107	Jungkunz Helen	Nürnberg	7 174	-	7 174
7	103	Dr. Vorndran	Erlangen	3 256	-	3 256
8	122	Jungnickl	Nürnberg	1 492	-	1 492
9	125	Lösch	Nürnberg	1 387	-	1 387
10	118	Dipping	Nürnberg	1 113	-	1 113
11	106	Bachmann	Westheim	913	-	913
12	115	Dr. Maier	Eckental	699	-	699
13	119	Reich Christel	Heilsbronn	699	-	699
14	117	Grille Ursula	Erlangen	666	-	666
15	104	Lechner	Gunzenhausen	639	-	639
16	111	Dr. Richter	Fürth	637	-	637
17	109	Tauber	Obermichelbach	564	-	564
18	123	Dr. Reichel	Hersbruck	531	-	531
19	112	Dobmeier	Hersbruck	499	-	499
20	121	Meyer	Rückersdorf	437	-	437
21	116	Dr. Weiss	Roth	334	-	334
22	110	Maurer	Ansbach	195	-	195
23	114	Bauereisen	Ehingen	159	-	159
24	120	Klötzing	Schwabach	157	-	157
25	124	Limmer	Hemmersheim	78	-	78
-	100	"ohne Kennzeichnung eines Bewerbers"		905	-	905
Wahlvorschlag insgesamt				230 898	115 878	115 020

STIMMENERGEBNIS DER SPD-BEWERBER IN NÜRNBERG

(geordnet nach der Höhe der erreichten Gesamtstimmen)

Rang-folge	Bewerber			Gesamt-stimmen	davon	
	Nr.	Name	Wohnort		Erst-stimmen	Zweit-stimmen
1	201	Kamm	Nürnberg	84 037	28 992	55 045
2	205	Seibel Lilo	Nürnberg	52 557	29 658	22 899
3	206	Sommer	Nürnberg	44 801	32 855	11 946
4	210	Langenberger	Nürnberg	36 646	31 694	4 952
5	202	Adelmann	Lauf a.d.P.	9 421	-	9 421
6	209	Pausch-Gruber U.	Kairlindach	2 621	-	2 621
7	213	Stöckel	Diespeck	2 096	-	2 096
8	203	Dorsch	Fürth	1 552	-	1 552
9	204	Kick	Schwabach	1 393	-	1 393
10	207	Hiersemann	Erlangen	1 127	-	1 127
11	215	Mangelberger M.	Pleinfeld	1 111	-	1 111
12	208	Sohnell	Buchschwabach	1 009	-	1 009
13	211	List	Ansbach	498	-	498
14	220	Weiß	Neuendettelsau	495	-	495
15	218	Fichtner	Roth	445	-	445
16	217	Huber	Treuchtlingen	378	-	378
17	212	Messerer	Weißenburg	340	-	340
18	219	Schuster	Weißenburg	237	-	237
19	216	Socke	Schwarzenbruck	204	-	204
20	214	Spitzer	Wassertrüdingen	143	-	143
-	200	"ohne Kennzeichnung eines Bewerbers"		2 015	-	2 015
Wahlvorschlag insgesamt				243 126	123 199	119 927

STIMMENERGEBNIS DER F.D.P.-BEWERBER IN NÜRNBERG

(geordnet nach der Höhe der erreichten Gesamtstimmen)

Rang-folge	Bewerber			Gesamt-stimmen	davon	
	Nr.	Name	Wohnort		Erst-stimmen	Zweit-stimmen
1	302	Hürner	Nürnberg	10 118	6 660	3 458
2	301	Dr. Flath	Muhr am See	7 398	-	7 398
3	310	Schmidt-Bredow	Nürnberg	5 596	4 567	1 029
4	315	Masseck	Nürnberg	5 374	4 889	485
5	314	Güttler	Nürnberg	4 875	3 936	939
6	312	Elzer Elke	Erlangen	905	-	905
7	309	Dr. Jüngkunz	Fürth	879	-	879
8	305	Wiede	Erlangen	552	-	552
9	317	Kollek-Holzknecht R.	Nürnberg	491	-	491
10	319	Stumpf	Nürnberg	450	-	450
11	304	Sommerschuh	Buchschwabach	425	-	425
12	328	Knörer	Nürnberg	277	-	277
13	308	Dannemann	Schwaig	252	-	252
14	311	Tschacher	Eckental	245	-	245
15	323	Groß Ingeborg	Fürth	238	-	238
16	303	Merklein	Heilsbronn	236	-	236
17	318	Dr. Meier	Langenzenn	200	-	200
18	320	Sachs	Nürnberg	198	-	198
19	307	Ulsenheimer	Lichtenau	155	-	155
20	306	Appold	Neustadt/A.	149	-	149
21	321	Froeschmann	Erlangen	69	-	69
22	316	Knöppel	Schwabach	56	-	56
23	322	Feulner	Roßtal	56	-	56
24	313	Neuhäuser	Arberg	55	-	55
25	326	Witzsch	Fürth	43	-	43
26	324	Schoen	Gunzenhausen	31	-	31
27	325	Hauser	Rothenburg o.T.	12	-	12
28	327	Lanzendörfer	Dinkelsbühl	10	-	10
-	300	"ohne Kennzeichnung eines Bewerbers"		639	-	639
Wahlvorschlag insgesamt				39 984	20 052	19 932

STIMMENERGEBNIS DER NPD-BEWERBER IN NÜRNBERG

(geordnet nach der Höhe der erreichten Gesamtstimmen)

Rang-folge	Bewerber			Gesamt stimmen	davon	
	Nr.	Name	Wohnort		Erst-stimmen	Zweit-stimmen
1	401	Feitenhansl	München	735	-	735
2	403	Schopp	Nürnberg	661	466	195
3	404	Dörfel Gudrun	Nürnberg	661	517	144
4	405	Körner	Nürnberg	664	532	132
5	414	Rust	Nürnberg	474	446	28
6	412	Rorich	Nürnberg	121	-	121
7	402	Thomas	Erlangen	80	-	80
8	416	Buschmann Betty	Nürnberg	43	-	43
9	408	Pastel	Fürth	40	-	40
10	417	Eckhardt	Nürnberg	38	-	38
11	419	Göllner	Nürnberg	37	-	37
12	409	Engelmann Gertraud	Schwarzenbruck	30	-	30
13	411	Hergenröther	Petersaurach	30	-	30
14	418	Engelmann	Schwarzenbruck	26	-	26
15	406	Thomas Irmgard	Erlangen	23	-	23
16	425	Runge	Erlangen	20	-	20
17	424	Roll	Nürnberg	17	-	17
18	428	Wein	Nürnberg	17	-	17
19	422	Mertsching	Nürnberg	16	-	16
20	407	Mahlke	Weihenzell	14	-	14
21	415	Brendel	Heilsbronn	14	-	14
11	410	Hain	Greding	12	-	12
23	413	Schwarz	Colmberg	11	-	11
24	420	Haardörfer	Nürnberg	9	-	9
25	421	Kastner	Heilsbronn	8	-	8
26	423	Pfahler	Henfenfeld	6	-	6
27	426	Schömer	Eckental	4	-	4
28	427	Weber	Büchenbach	-	-	-
-	400	"ohne Kennzeichnung eines Bewerbers"		39	-	39
Wahlvorschlag insgesamt				3 850	1 961	1 889

STIMMENERGEBNIS DER BP-BEWERBER IN NÜRNBERG

(geordnet nach der Höhe der erreichten Gesamtstimmen)

Rang-folge	Bewerber			Gesamt-stimmen	davon	
	Nr.	Name	Wohnort		Erst-stimmen	Zweit-stimmen
1	501	Weber	Erlangen	81	-	81
2	504	Kaiser	Bamberg	16	-	16
3	503	Stark	Marloffstein	14	-	14
4	502	Fösel	Bamberg	11	-	11
	500	"ohne Kennzeichnung eines Bewerbers"		4	-	4
Wahlvorschlag insgesamt				126	-	126

STIMMENERGEBNIS DER DKP-BEWERBER IN NÜRNBERG

(geordnet nach der Höhe der erreichten Gesamtstimmen)

Rang-folge	Bewerber			Gesamt-stimmen	davon	
	Nr.	Name	Wohnort		Erst-stimmen	Zweit-stimmen
1	601	Stiefvater	Nürnberg	1 851	514	1 337
2	604	Dresel	Nürnberg	629	510	119
3	611	Gmelch	Nürnberg	504	468	36
4	603	Kandel Marianne	Nürnberg	458	368	90
5	602	Riedel	Fürth	120	-	120
6	608	Konhäuser Anna K.	Nürnberg	38	-	38
7	618	Höltz	Nürnberg	25	-	25
8	605	Imholz	Fürth	19	-	19
9	607	Engelhardt	Nürnberg	18	-	18
10	619	Geißelbrecht Ilse	Nbg.-Fischbach	18	-	18
11	610	Schreier	Röthenbach/Pegn.	15	-	15
12	616	Konrad	Altdorf	15	-	15
13	628	Harnisch Elke	Nürnberg	14	-	14
14	614	Wolf Ingeburg	Nürnberg	13	-	13
15	606	Ganss	Schwabach	12	-	12
16	617	Hausladen-Sambale Christa	Schwabach	11	-	11
17	612	Schorler Erika	Schwabach	10	-	10

noch: Stimmen für DKP-Bewerber

18	627	Huck	Nürnberg	10	-	10
19	609	Siebold	Erlangen	7	-	7
20	623	Leipold Erika	Fürth	6	-	6
21	615	Schorler	Schwabach	4	-	4
22	622	Hilse	Weißenburg	4	-	4
23	625	Grauf	Ansbach	4	-	4
24	626	Skott	Zirndorf	4	-	4
25	624	Raschke	Fürth	3	-	3
26	613	Webersberger	Ansbach	2	-	2
27	621	Schmidt	Erlangen	2	-	2
28	620	Löw	Neustadt/Aisch	-	-	-
		"ohne Kennzeichnung eines Bewerbers"		36	-	36
Wahlvorschlag insgesamt				3 852	1 860	1 992

STIMMENERGEBNIS DER BSP-BEWERBER IN NÜRNBERG

(geordnet nach der Höhe der erreichten Gesamtstimmen)

Rang-folge	Bewerber			Gesamt-stimmen	davon	
	Nr.	Name	Wohnort		Erst-stimmen	Zweit-stimmen
1	701	Sommer	Nürnberg	159	100	59
2	703	Böhrer	Nürnberg	112	95	17
3	705	Schmaußer	Nürnberg	95	79	16
4	704	Gries	Nürnberg	78	71	7
5	702	Carl	Nürnberg	42	-	42
6	711	Busch Anna	München	8	-	8
7	708	Bartl	München	6	-	6
8	709	Anthofer Zita	München	6	-	6
9	710	Engl Ruth	Freising	5	-	5
10	707	Gerstner Annemarie	Scheyern	4	-	4
11	713	Hettl	Osterhofen	4	-	4
12	712	Wetten Heidemarie	München	3	-	3
13	706	Skoppko	Regensburg	2	-	2
14	714	Wagner	Pfaffenhofen/Ilm	2	-	2
		"ohne Kennzeichnung eines Bewerbers"		5	-	5
Wahlvorschlag insgesamt				531	345	186

STIMMENERGEBNIS DER GRÜNEN-BEWERBER IN NÜRNBERG

(geordnet nach der Höhe der erreichten Gesamtstimmen)

Rang-folge	Bewerber			Gesamt-stimmen	davon	
	Nr.	Name	Wohnort		Erst-stimmen	Zweit-stimmen
1	801	Burgmann	Nürnberg	2 444	-	2 444
2	803	Lämmermann Erna	Nürnberg	2 286	1 768	518
3	814	Mayer	Nürnberg	1 351	1 274	77
4	816	Franzkowiak Christa	Lauf a.d.P.	1 294	1 267	27
5	820	Fallier	Nürnberg	1 136	1 005	131
6	802	Detzel	Nürnberg	354	-	354
7	811	Stoppel Luise	Nürnberg	176	-	176
8	807	Kölbl	Schwaig	165	-	165
9	804	Haßler Gertraud	Roth	131	-	131
10	815	Burgmann Emmy	Nürnberg	130	-	130
11	812	Rode	Erlangen	125	-	125
12	813	Brandt	Oberdachstetten	113	-	113
13	806	Döpfer Justine	Nürnberg	100	-	100
14	810	Held	Rothenburg o.d.T.	90	-	90
15	818	Barall	Nürnberg	88	-	88
16	827	Weißbrodt	Höchstadt/A.	78	-	78
17	805	Birn	Fürth	49	-	49
18	808	Horner Christa	Ansbach	42	-	42
19	817	Both	Nürnberg	41	-	41
20	819	Burzlauer Dagmar	Nürnberg	37	-	37
21	809	Dietrich	Roßtal	36	-	36
22	823	Hommel Else	Lauf a.d.P.	36	-	36
23	824	Lambertz	Nürnberg	35	-	35
24	822	Gorzella	Nürnberg	30	-	30
25	821	Gebauer	Fürth	15	-	15
26	825	Schmitt	Erlangen	13	-	13
27	826	Speer	Feuchtwangen	8	-	8
-	"ohne Kennzeichnung eines Bewerbers"			128	-	128
Wahlvorschlag insgesamt				10 531	5 314	5 217

STIMMENERGEBNIS DER KBW-BEWERBER IN NÜRNBERG

(geordnet nach der Höhe der erreichten Gesamtstimmen)

Rang-folge	Bewerber			Gesamt-stimmen	davon	
	Nr.	Name	Wohnort		Erst-stimmen	Zweit-stimmen
1	901	Lörcher	Nürnberg	134	48	86
2	902	Fritz	Nürnberg	40	-	40
3	903	Besold	Erlangen	20	-	20
-		"ohne Kennzeichnung eines Bewerbers"		3	-	3
Wahlvorschlag insgesamt				197	48	149

Für alle in den Landtag gewählten Bewerber aus Nürnberg werden abschließend noch einmal die gewonnenen Stimmen zusammengefaßt dargestellt. In dieser Aufstellung sind die Zweitstimmen aus dem gesamten Wahlkreis Mittelfranken enthalten, wobei jedoch die in Nürnberg und die im übrigen Mittelfranken gewonnenen Stimmen getrennt ausgewiesen werden. Welchen Vorteil die an erster Stelle im Wahlkreisvorschlag genannten Bewerber genießen, weisen die Stimmenzahlen der Spitzenkandidaten sowohl von CSU als auch von SPD eindeutig aus. Sicherlich spielte hierbei die Popularität dieser Bewerber eine große Rolle, doch darf auch der Hang vieler Wähler, den jeweils ersten Bewerber seiner Partei anzukreuzen, nicht unterschätzt werden.

DIE STIMMENZAHLEN DER NÜRNBERGER LANDTAGSABGEORDNETEN

Partei Bewerber (Stimmkr.)	Zahl der erhaltenen Stimmen				
	Erst-stimmen	Zweitstimmen			Erst- und Zweitstimmen zusammen (Sp. 1 + 4)
		in Nürnberg	im übrigen Mittelfranken	insgesamt (Sp.2 + 3)	
	1	2	3	4	5
in Nürnberger Stimmkreisen direkt Gewählte:					
CSU:					
Dr. Rost, Sieghard (502)	34 426	9 872	5 484	15 356	49 782
SPD:					
Langenberger, Rolf (501)	31 694	4 952	1 970	6 922	38 616
Seibel, Lilo (503)	32 552[1)]	22 899	11 761	34 660	67 212
Sommer, Alfred (504)	32 855	11 946	10 048	21 994	54 849
Über die Wahlkreislisten Gewählte:					
CSU:					
Dr. Pirkl, Fritz (503)	27 833[1)]	59 749	115 064	174 813	202 646
Dr.Beckstein,Günther (501)	28 663	10 352	4 618	14 970	43 633
Leschanowsky, Heinz (504)	28 055	3 640	1 288	4 928	32 983
SPD:					
Kamm, Berthold (502)	28 992	55 045	64 766	119 811	148 803
F.D.P.:					
Hümer, Peter (502)	6 660	3 458	5 157	8 615	15 275

1) darunter Erststimmen in Feucht:

Frau Seibel (SPD): 2 894
Herr Dr. Pirkl (CSU): 3 099

Wahlverhalten der Männer und Frauen nach dem Alter

Die Untersuchung des geschlechts- und altersspezifischen Verhaltens der Wähler in 32 Stimmbezirken anhand der Erststimmen erfaßte 15 179 gültige Stimmzettel oder 5,6 % der gültigen Erststimmen insgesamt. 1974 waren 4,4 % der gültigen Erststimmen in diese repräsentative Wahlstatistik einbezogen. Die Sonderauswertungen

spiegeln das Gesamtstadtresultat erfreulicherweise recht deutlich wieder, wie der Vergleich Gesamtstadt: Auswahlbezirke in der nachstehenden Tabelle beweist. Durch die Einbeziehung einiger von der Stadt ausgewählter Auswahlstimmbezirke konnte gegenüber 1974 eine weitere Annäherung an das Totalergebnis erzielt werden, speziell bei der CSU wirkte sich dies aus (vgl. erste Zeile der Sp. 5 und 6).

STIMMENVERTEILUNG IN DEN AUSWAHLSTIMMBEZIRKEN UND IN DER GESAMTSTADT [1]

Partei	Erststimmen [2]								Gesamtstimmen	
	Ergebnis der Auswahlstimmbezirke in %		Gesamtstadt ohne Briefwahl in %		Unterschied Sp.1/2-Sp.3/4 in %-Punkten		Gesamtstadt mit Briefwahl in %		Gesamtstadt mit Briefwahl in %	
	1978	1974	1978	1974	1978	1974	1978	1974	1978	1974
	1	2	3	4	5	6	7	8	9	10
C S U	41,5	46,2	42,2	44,2	- 0,7	- 2,0	43,1	44,9	43,3	45,0
S P D	47,9	42,3	47,0	44,2	+ 0,9	+ 0,9	45,8	43,4	45,6	42,7
F.D.P.	7,2	7,9	7,4	8,2	- 0,2	+ 0,3	7,5	8,3	7,5	8,9
Sonstige	3,3	3,6	3,3	3,4	-	- 0,2	3,5	3,4	3,5	3,4

1) 1978 aus 32, 1974 aus 24 Stimmbezirken

2) Bei Landtagswahlen wurden nur die Erststimmen (kleine Stimmzettel) von Urnenwählern für die Repräsentation herangezogen. Es wurde daher die Abweichung vom Gesamtstadtergebnis ohne Briefwähler gesondert angegeben.

Die CSU erhielt von der Wählerschaft der Auswahlstimmbezirke bei den Frauen mit 42,7 % mehr Stimmen als bei den Männern mit 40,1 %. Sie wurde am meisten bevorzugt von der Gruppe der über 60jährigen mit 46,1 %, wobei der Unterschied zwischen männlichen und weiblichen Wählern 1,9 %-Punkte ausmachte. Den geringsten Stimmenanteil erzielte die CSU bei den jungen Wählern von 18 - 25 Jahren mit nur 31,0 %. Nur in dieser Altersgruppe wurde die CSU von den Männern bevorzugt. Ihr Stimmenanteil von 32,1 % übertraf den der Frauen um 2,4 %-Punkte.

Verteilung der Erststimmen bei den Landtagswahlen 1978 und 1974 nach Geschlecht und Alter der Wähler in Nürnberg

(Ergebnis der Auswahlstimmbezirke)

Von je 100 Erststimmen durch Wähler nachstehend genannten Alters erhielten

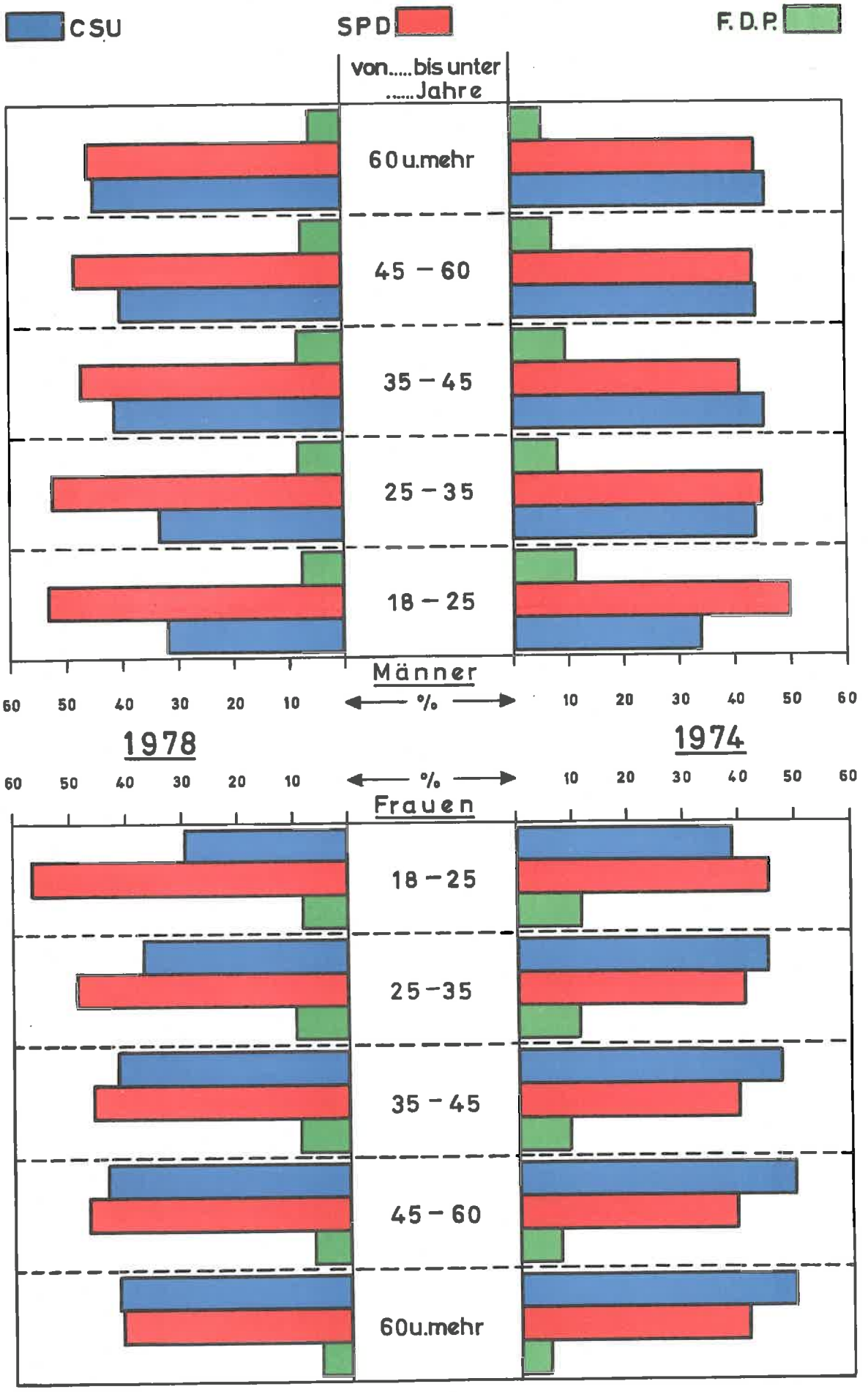

WAHLENTSCHEID DER MÄNNER UND FRAUEN NACH ALTERSGRUPPEN [1)]

Wahlvorschlag	von 100 Stimmen aller Altersgruppen		es erhielten von je 100 Erststimmen der Wähler im Alter von ... Jahren bis unter ... Jahren									
			18 - 25		25 - 35		35 - 45		45 - 60		60 und mehr	
	1978	1974	1978	1974	1978	1974	1978	1974	1978	1974	1978	1974
	1	2	3	4	5	6	7	8	9	10	11	12
						bei den Männern:						
CSU	40,1	43,8	32,1	33,8	33,7	43,4	41,6	45,3	40,5	44,1	44,9	45,7
SPD	48,6	44,0	53,5	49,8	52,4	45,0	47,3	41,2	48,4	43,6	45,9	44,0
F.D.P.	7,4	7,9	7,4	11,2	8,2	8,0	8,3	9,8	7,5	7,5	6,0	5,7
Sonstige	3,9	4,3	7,0	5,3	5,7	3,6	2,9	3,7	3,5	4,8	3,1	4,5
						bei den Frauen:						
CSU	42,7	48,1	29,7	39,0	37,1	45,3	41,6	47,8	43,5	49,9	46,8	49,8
SPD	47,5	41,0	56,7	45,6	49,0	41,1	46,3	39,9	47,1	39,4	46,0	41,7
F.D.P.	7,2	8,0	8,3	11,6	9,7	11,2	9,1	9,5	6,8	7,6	5,5	5,4
Sonstige	2,7	3,0	5,3	3,9	4,2	2,4	3,0	2,8	2,5	3,1	1,8	3,1
						bei Männern und Frauen zusammen:						
CSU	41,5	46,2	31,0	36,3	35,5	44,3	41,6	46,6	42,2	47,4	46,1	48,2
SPD	47,9	42,3	55,0	47,8	50,6	43,0	46,8	40,5	47,7	41,2	46,0	42,6
F.D.P.	7,2	7,9	7,9	11,4	9,0	9,6	8,7	9,6	7,1	7,5	5,7	5,6
Sonstige	3,3	3,6	6,2	4,6	4,9	3,0	2,9	3,2	3,0	3,8	2,3	3,6

1) 1978 aus 32, 1974 aus 24 Stimmbezirken

Für die SPD stimmten mit 48,6 % mehr Männer als Frauen mit 47,5 %. In der altersmäßigen Gleichung ergab sich für die SPD eine ganz andere Schichtung als für die CSU. Hatten dort mit zunehmendem Alter im wesentlichen auch die Stimmenanteile zugenommen, so begann die SPD in der unteren Altersgruppe von 18 - 25 Jahren mit ihrem Höchststimmenanteil von 55,0 %. Auch bei den 25-35jährigen stimmte mit 50,6 % noch die absolute Mehrheit für die SPD. Die relativ wenigsten Stimmen erhielt die SPD mit 46,0 % bei den über 60jährigen, doch betrug der Rückstand gegenüber der CSU nur 0,1 %-Punkt. Bei den jüngsten und bei den

ältesten Wählern der SPD hatten die Frauen das Übergewicht, bei den drei dazwischenliegenden, den Bereich von 25 - 60 Jahren abdeckenden Altersgruppen, wurde sie von den Männern bevorzugt.

Bei der F.D.P. lag der Stimmenanteil der Männer mit 7,4 % nur knapp höher als bei den Frauen mit 7,2 %. Ihr bestes Resultat erreichte die F.D.P. bei den 25-35jährigen mit 9,0 %, wobei die Frauen mit 9,7 % deutlich die Männer mit 8,2 % übertrafen. Die wenigsten Stimmen wurden mit 5,7 % bei den über 60jährigen erzielt. In dieser Gruppe war der Männerstimmenanteil von 6,0 % der größere.

Für die sonstigen Parteien zusammen wurden die Ergebnisse ebenfalls mitgeteilt, für einzelne unter ihnen muß dies jedoch unterbleiben. Die den Prozentwerten zugrundeliegenden absoluten Zahlen sind hier so klein, daß praktische Erkenntnisse hieraus nicht mehr gezogen werden können.

Die Darstellung der Stimmenverteilung soll ein Blick auf die Altersstruktur der Wählerschaft der Parteien ergänzen. Von je 100 Wählern standen 8,3 im Alter von 18 - 25 Jahren, von je 100 CSU-Wählern aber nur 6,2. In dieser Altersgruppe lag somit nur die CSU unter dem Durchschnittswert, wobei die Abweichung bei den Frauen größer war als bei den Männern. Auch bei der darauffolgenden Altersgruppe der 25 - 35jährigen ergab sich ein ähnliches Bild: SPD, F.D.P. und sonstige Parteien hatten über dem Durchschnitt liegende, die CSU dagegen darunter liegende Werte zu verzeichnen, und zwar sowohl bei den Männern als auch bei den Frauen. In der Mittelgruppe der 35 - 45jährigen entsprach mit 18,9 % der CSU-Wähleranteil genau dem Gesamtwähleranteil. Die SPD-Wähler dieses Alters kamen auf 18,4 %. Bei den 45 - 60jährigen (insgesamt 26,5 %) entsprachen die Anteile von CSU mit 26,9 % und SPD mit 26,3 % nahezu dem Durchschnitt. Bei den älteren Wählern von 60 und mehr Jahren wies dagegen die CSU-Wählerschaft mit 36,7 % ein eindeutiges Plus gegenüber dem Durchschnitt von 33,1 % auf.

DIE WÄHLER DER PARTEIEN NACH ALTERSGRUPPEN UND GESCHLECHT [1)]

Partei	von je 100 Wählern standen im Alter von ... bis unter ... Jahren									
	18 - 25		25 - 35		35 - 45		45 - 60		60 und mehr	
	1978	1974	1978	1974	1978	1974	1978	1974	1978	1974
	1	2	3	4	5	6	7	8	9	10
Männer:										
CSU	7,8	6,8	12,3	17,8	21,5	21,1	27,2	24,0	31,2	30,0
SPD	10,8	10,0	15,8	18,4	20,2	19,1	26,9	23,6	26,3	29,0
F.D.P.	9,9	12,6	16,3	18,3	23,4	25,4	27,6	22,6	22,8	21,1
Sonstige	17,4	10,8	21,1	15,2	15,1	17,3	24,2	26,4	22,3	30,3
zusammen:	9,8	8,8	14,6	18,0	20,8	20,4	27,0	23,8	27,8	29,0
Frauen:										
CSU	4,9	5,4	10,6	13,9	17,0	17,1	26,6	26,7	40,9	36,9
SPD	8,5	7,4	12,5	14,8	17,0	16,8	25,9	24,8	36,1	36,2
F.D.P.	8,3	9,6	16,4	20,8	22,2	20,6	24,7	24,6	28,5	24,4
Sonstige	6,5	8,5	15,9	12,0	12,1	16,0	32,7	27,0	32,7	36,5
zusammen:	7,1	6,6	12,1	14,8	17,4	17,2	26,1	25,8	37,3	35,6
Männer und Frauen zusammen:										
CSU	6,2	6,0	11,3	15,6	18,9	18,8	26,9	25,6	36,7	34,1
SPD	9,5	8,6	14,0	16,5	18,4	17,9	26,3	24,2	31,7	32,9
F.D.P.	9,0	10,9	16,4	19,7	22,7	22,7	26,0	23,7	25,9	22,9
Sonstige	10,0	9,7	16,1	13,7	13,0	16,7	29,1	26,7	31,8	33,2
zusammen:	8,3	7,6	13,2	16,2	18,9	18,6	26,5	24,9	33,1	32,6

1) 1978 aus 32, 1974 aus 24 Stimmbezirken

Besonderheiten der Briefwahl

Insgesamt erhielten in Nürnberg 33 099 Personen oder 9,4 % aller Stimmberechtigten einen Wahlschein, 1974 wurden für 21 972 Personen oder 6,1 % der Stimmberechtigten Wahlscheine ausgegeben.

In normalen Wahllokalen stimmten nur 166 Wähler gegen Vorlage des Wahlscheines ab, für die Briefwahl verblieben somit 32 933 Wahlscheine.

Die Briefwahl übten tatsächlich aber nur 30 946 Personen aus und somit blieben 1 987 oder 6,0 % aller ausgegebenen Wahlscheine unausgenutzt, 1974 waren es 4,7 %.

Für die Ergebnisfeststellung bei der Briefwahl waren für den Bereich der Stadt Nürnberg 52 Briefwahlbezirke eingerichtet, auf jeden dieser Bezirke entfielen im Durchschnitt 595 Briefwähler. 1974 waren 30 Briefwahlbezirke für je 662 Briefwähler vorgesehen.

Der Anteil an ungültigen Stimmen war bei den Briefwählern mit 0,5 % der Erststimmen und 0,8 % der Zweitstimmen kleiner als bei der Gesamtheit der Wähler mit 0,7 % bzw. 2,2 %.

Von je 100 gültigen Erststimmen erhielten die Bewerber der Parteien

	CSU	SPD	F.D.P.	Sonstige zus.
aus der Briefwahl:	50,2	37,3	8,0	4,5
insgesamt :	43,1	45,8	7,5	3,6

Auch der Vergleich der Gesamtstimmenanteile (also aus Erst- und Zweitstimmen zusammen) zeigt wieder das schon von früheren Wahlen her bekannte Bild. CSU und F.D.P. haben unter den Briefwählern relativ mehr Anhänger als unter den Urnenwählern.

STIMMENVERTEILUNG BEI BRIEFWAHL, URNENWAHL UND INSGESAMT 1978 UND 1974

Partei	Briefwahlstimmen			Urnenwahlstimmen			Stimmen insgesamt		
	1978		1974	1978		1974	1978		1974
	Zahl	%	%	Zahl	%	%	Zahl	%	%
	1	2	3	4	5	6	7	8	9
CSU	30 967	50,4	53,9	199 931	42,4	44,3	230 898	43,3	45,0
SPD	22 746	37,0	33,0	220 380	46,7	43,5	243 126	45,6	42,7
F.D.P.	4 944	8,0	10,6	35 040	7,4	8,8	39 984	7,5	8,9
Sonstige	2 838	4,6	2,5	16 249	3,4	3,4	19 087	3,5	3,4
Zusammen	61 495	100	100	471 600	100	100	533 095	100	100

3.2 Die Ergebnisse in kleinräumiger Gliederung

● Stadtteile

Die zehn Stadtteile stellen in der hierarchisch aufgebauten Untergliederung des Stadtgebietes die erste Grobeinteilung dar. Sowohl flächenmäßig, als auch nach der Einwohnerzahl, sind sie von recht unterschiedlichem Gewicht. Gemessen an der Zahl der Stimmberechtigten lag der Stadtteil 1 (weit. Innenstadtgürtel-Süd) mit 62 656 oder 17,8 % aller Stimmberechtigten an der Spitze. Der Stadtteil 7 (Nordwestliche Außenstadt) hatte dagegen mit 11 857 nur 3,4 % aller Stimmberechtigten aufzuweisen. Alle absoluten Zahlen zur Landtagswahl 1978 sind für die Stadtteile in Tabelle 1 des Anhangs aufgeführt, ihre flächenmäßige Ausdehnung kann der Karte "NÜRNBERG - Stadtteile, Bezirke mit Abgrenzung der Stimmkreise" entnommen werden.

STIMMENANTEILE UND DEREN VERÄNDERUNGEN IN DEN STADTTEILEN 1978 UND 1974

Stadtteil	von den Erst- und Zweitstimmen zusammen											
	C S U			S P D			F.D.P.			Sonstige		
	%		+/-	%		+/-	%		+/-	%		+/-
	1978	1974	%-P.	1978	1974	%-P.	1978	1974	%-P.	1978	1974	%-P.
	1	2	3	4	5	6	7	8	9	10	11	12
0 Altstadt u. eng.Innenstadt	43,7	46,0	-2,3	44,0	40,9	+3,1	8,3	9,5	-1,2	3,9	3,1	+0,8
1 Weit.Innenstadtgürtel-Süd	40,1	42,2	-2,1	50,7	46,6	+4,1	6,0	7,8	-1,8	3,2	3,5	-0,3
2 " " -West,Nord,Ost	40,8	42,7	-1,9	48,7	45,1	+3,6	6,6	8,2	-1,6	3,8	4,0	-0,2
3 Südöstl.Außenstadt	40,2	42,4	-2,2	49,4	46,0	+3,4	7,2	8,7	-1,5	3,2	2,9	+0,3
4 Südliche Außenstadt	40,3	41,4	-1,1	49,6	47,1	+2,5	6,8	8,4	-1,6	3,4	3,2	+0,2
5 Südwestl. Außenstadt	43,6	45,3	-1,7	44,9	41,9	+3,0	8,2	9,3	-1,1	3,4	3,7	-0,3
6 Westl. Außenstadt	40,7	43,0	-2,3	49,3	44,9	+4,4	6,7	8,2	-1,5	3,2	4,1	-0,9
7 Nordwestl. Außenstadt	49,3	49,7	-0,4	40,7	38,8	+1,9	7,3	8,6	-1,3	2,7	2,9	-0,2
8 Nordöstl. Außenstadt	40,9	42,2	-1,3	47,7	45,3	+2,4	7,9	9,2	-1,3	3,4	3,3	+0,1
9 Östliche Außenstadt	50,1	53,0	-2,9	35,3	32,8	+2,5	10,9	11,6	-0,7	3,8	2,5	+1,3
Gesamtstadt	43,3	45,0	-1,7	45,6	42,7	+2,9	7,5	8,9	-1,4	3,6	3,3	+0,3

Gemessen an den Gesamtstimmenergebnissen erreichte die CSU ihr bestes Ergebnis im Stadtteil 9 (Östliche Außenstadt) mit 50,1 %. Im Stadtteil 1 (Weit. Innenstadtgürtel - Süd) mußte sie sich mit 40,1 % als schwächstem Resultat zufriedengeben. Den Platz der stärksten Partei errang die CSU außer im bereits erwähnten Stadtteil 9 auch im Stadtteil 7 (Nordwestliche Außenstadt) mit 49,3 %. In den übrigen acht Stadtteilen lag sie stets auf Rang 2 hinter der SPD. Die CSU verlor gegenüber 1974 in allen Stadtteilen Stimmen. Die Verlustraten bewegten sich zwischen 0,4 %-Punkten im Stadtteil 7 und 2,9 %-Punkten im Stadtteil 9.

Die SPD, wie schon erwähnt stärkste Partei in acht Stadtteilen, erreichte ihre beste Plazierung mit 50,7 % in Stadtteil 1 (Weit. Innenstadtgürtel - Süd). Sie war mit 35,3 % im Stadtteil 9 (Östliche Außenstadt) am schwächsten. Gegenüber 1974 gewann sie in allen Stadtteilen Stimmen hinzu. Mit 4,4 %-Punkten fiel ihr Zuwachs im Stadtteil 6 (Westliche Außenstadt) am größten aus, im Stadtteil 7 (Nordwestliche Außenstadt) war das Plus mit 1,9 %-Punkten am bescheidensten.

Die F.D.P. mußte, wie die CSU, in allen Stadtteilen gegenüber 1974 Verluste hinnehmen. Diese machten zwischen 0,7 %-Punkte im Stadtteil 9 (Östliche Außenstadt) und 1,8 %-Punkte im Stadtteil 1 (Weit. Innenstadtgürtel-Süd) aus. Die F.D.P. belegte, wenn auch mit großem Abstand, in allen Stadtteilen den dritten Rang. Sie war am stärksten mit 10,9 % im Stadtteil 9 und am schwächsten mit 6,0 % im Stadtteil 1.

Bezirke

Den im vorigen Abschnitt behandelten Stadtteilen folgt in der innergebietlichen Gliederung des Stadtgebiets als wesentlich verfeinerte Abstufung die Einteilung in 86 Bezirke. Für diese Bezirke wurden bei allen Wahlen seit der Bundestagswahl 1969 Ergebnisse ermittelt, so daß sie für Zeitvergleiche von Wahlresultaten in regionaler Feingliederung besonders geeignet sind. Dies speziell auch, weil es aus vielerlei Gründen nicht möglich war, die Stimmbezirkseinteilung über so lange Zeit hin konstant zu halten. Wegen der

Abgrenzung der Bezirke darf auf die Karte "NÜRNBERG - Stadtteile, Bezirke mit Stimmkreisgrenzen" verwiesen werden. Alle Einzeldaten, vor allem auch die absoluten Zahlenangaben, finden sich im Tabelle 2 des Anhangs.

Für einige Bezirke können keine Angaben nachgewiesen werden, da sie entweder gänzlich unbewohnt sind (Nr. 34 und Nr. 87), oder nur sehr wenige stimmberechtigte Einwohner aufzuweisen haben, die dann bei Stimmbezirken benachbarter Bezirke mit enthalten sind (Nr. 41 und Nr. 42 erscheinen mit unter Nr. 40). Es wurden daher im folgenden Abschnitt stets nur die Werte für 82 Bezirke mitgeteilt. Bei der Landtagswahl von 1974 war der Bezirk Nr. 33 (Langwasserwiese) noch unbewohnt. Aus diesem Grunde stehen für 1974 nur Angaben aus 81 Bezirken zur Verfügung.

Die Wahlbeteiligung in den Bezirken betrug zwischen 58,9 % im Bezirk 04 (Gostenhof) und 84,5 % im Bezirk 45 (Gartenstadt). In 13 Bezirken gab es eine Wahlbeteiligung von 74 % bis 76 % bzw. von 80 % bis 82 %. Die nächststehende Gruppe zwischen 76 % und 78 % war mit 10 Bezirken besetzt. Der Durchschnitt für die Gesamtstadt betrug 76,6 %. Gegenüber 1974 blieb die Wahlbeteiligung in einem Bezirk unverändert, in 48 Bezirken nahm sie zu und in den übrigen nahm sie geringfügig ab.

Nach den Stimmenanteilen (aus Erst- und Zweitstimmen zusammen) fielen Platz 1 und 2 in allen Bezirken an die CSU und an die SPD. Die SPD war in 48 Bezirken stärkste Partei (1974 in 39 Bezirken) und die CSU lag in 34 Bezirken (1974 in 42 Bezirken) in Front. Die F.D.P. nahm, wie schon 1974, in nahezu allen Bezirken Platz 3 ein.

Die CSU erreichte im Bezirk 91 (Erlenstegen) mit 61,2 % ihr bestes Resultat. Sie war am schwächsten im Bezirk 45 (Gartenstadt) mit 26,5 %. In beiden Bezirken hatte sie auch schon 1974 diese Rangstellen eingenommen. Die absolute Mehrheit gewann die CSU in 11 Bezirken, 1974 war es ihr in 20 Bezirken gelungen, mehr als die Hälfte aller gültigen Stimmen zu erhalten (vgl. Häufigkeitsverteilung). Am häufigsten wurden Stimmenanteile zwischen 40 % und 45 %

WAHLBETEILIGUNG IN DEN BEZIRKEN BEI DEN LANDTAGSWAHLEN 1978 UND 1974

(mit Nr. der Bezirke)

Zahl der Bezirke

1978

	bis 60	60/62	62/64	64/66	66/68	68/70	70/72	72/74	74/76	76/78	78/80	80/82	82/84	84/86	von ...bis unter ...%
15															
14															
13															
12															
11								36							
10								24	27			79			
9								30	40			91			
8								63	80	90		83			
7								28	35	61		49			
6							21	06	51	62	55	94			
5							15	96	26	71	75	33			
4							13	10	18	92	38	84	95		
3							47	17	12	37	48	74	31		
2							23	08	02	85	46	97	93		
1					19	11	20	64	60	53	72	76	44		
	82			22	65	05	25	16	54	81	73	29	78	45	
	04	01		43	70	03	07	50	09	14	32	52	86	77	
1	82		04	47	43	22	25	96	08	26	76	83	44		
2				65	01	05	13	02	37	55	74	52	31		
3				19		70	23	10	09	72	29	84	91		
4							11	27	30	60	78	94	95		
5							20	54	17	35	86	77	45		
6							28	64	80	81		79	93		
7							03	85	06	14					
8							07	16	51	90					
9							21	18	46	48					
10							61		38	92					
11							50		73	71					
12							36		32	75					
13							63		40	49					
14							24			12					
15							15			62					
										53					
										97					

Wahlbeteiligung

Zahl der Bezirke

1974

erreicht, nämlich in 24 Bezirken. Auch 1974 lag der häufigste Wert für 27 Bezirke in diesem Bereich.

Höhere Stimmenanteile als 1974 erhielt die CSU nur in 7 Bezirken, wobei die größte Zunahme im Bezirk 71 (Schniegling) nur 1,2 %-Punkte ausmachte. In einem Bezirk blieb der Stimmenanteil gleich und in den restlichen 73 Bezirken gingen die Stimmenanteile zurück (am stärksten im Bezirk 70/Westfriedhof um 5,2 %-Punkte).

STIMMENANTEILE DER CSU IN DEN BEZIRKEN 1978 UND 1974

von ... % bis unter ... %	1978 in den Bezirken Nr. ...	Zahl der Bezirke	
		1978	1974
25 - 30	45, 86	2	2
30 - 35	46, 18, 31, 70, 43, 15	6	2
35 - 40	21, 64, 40, 14, 10, 37, 33, 36, 81, 50, 16, 25, 20, 04, 22, 27, 84	17	10
40 - 45	54, 23, 19, 28, 51, 61, 13, 32, 06, 63, 76, 11, 82, 09, 55, 85, 71, 03, 78, 60, 65, 47, 62, 26	24	27
45 - 50	17, 30, 05, 07, 35, 96, 24, 44, 52, 29, 01, 95, 08, 90, 02, 94, 38, 48, 92, 80, 49, 53	22	20
50 - 55	83, 77, 72, 79, 97, 74, 12, 75	8	15
55 - 60	73, 93	2	3
60 - 65	91	1	2

	1978	1974
Höchstwert:	61,2 % im Bezirk 91 (Erlenstegen)	65,1 % im Bezirk 91 (Erlenstegen)
Niedrigstwert:	26,5 % im Bezirk 45 (Gartenstadt)	27,1 % im Bezirk 45 (Gartenstadt)
Gesamtstadt:	43,3 %	45,0 %

Die SPD erreichte ihr Spitzenergebnis mit 66,1 % im Bezirk 45 (Gartenstadt), sie war außerdem mit Werten von über 60 % besonders erfolgreich in den Bezirken 86 (Buchenbühl), 31 (Zollhaus) und 46 (Werderau). In den Bezirken 91 (Erlenstegen) mit 22,0 % und 93

(Schmausenbuckstraße) mit 23,3 % war sie am schwächsten. In 24 von 82 Bezirken wurde die absolute Mehrheit erzielt, 1974 war dies nur in 11 Bezirken gelungen. Am häufigsten erscheinen die Stimmenanteile zwischen 45 % und 50 % in der Zusammenstellung der Bezirksergebnisse. In diese Gruppe waren, wie auch schon 1974, 23 Bezirke einzureihen.

Im Vergleich zu 1974 konnte die SPD in 76 Bezirken Stimmengewinne erreichen, in nur 5 Bezirken ging ihr Stimmenanteil zurück. Den größten Gewinn gab es im Bezirk 70 (Westfriedhof) mit 7,7 % - Punkten, die höchste Abnahme im Bezirk 12 (Guntherstraße) um 2,6 % - Punkte.

STIMMENANTEILE DER SPD IN DEN BEZIRKEN 1978 UND 1974

von...% bis unter ...%	1978 in den Bezirken Nr. ...	Zahl der Bezirke	
		1978	1974
unter 30	91 93	2	3
30 - 35	12, 74, 83	3	9
35 - 40	92, 97, 73, 80, 79, 53, 90, 02, 72, 48, 08, 49, 94, 96, 38, 95	16	20
40 - 45	01, 75, 29, 52, 24, 07, 44, 85, 30, 62, 26, 77, 05, 03	14	15
45 - 50	06, 47, 55, 60, 35, 78, 09, 71, 82, 51, 11, 65, 17, 54, 28, 32, 61, 33, 84, 25, 13, 27, 63	23	23
50 - 55	04, 36, 23, 81, 20, 16, 76, 22, 37, 10, 50, 19, 14, 40	14	7
55 - 60	64, 70, 21, 15, 18, 43	6	2
60 und mehr	46, 31, 86, 45	4	2

	1978	1974
Höchstwert:	66,1 % im Bez. 45 (Gartenstadt)	63,6 % im Bez. 45 (Gartenstadt)
Niedrigstwert:	22,0 % im Bez. 91 (Erlenstegen)	19,3 % im Bez. 91 (Erlenstegen)
Gesamtstadt:	45,6 %	42,7 %

Die F.D.P. hatte ihre größten Erfolge in den östlichen Bezirken 93 (Schmausenbuckstraße) mit 13,9 % und 91 (Erlenstegen) mit 12,9 %. Am wenigsten Anklang fand sie im Bezirk 75 (Almoshof) mit nur 3,1 %. In 31 Bezirken gaben 5,0 % bis 7,5 % der Wähler ihre Stimmen der F.D.P. Die gleiche Gruppe war auch 1974 häufigster Wert mit einer Belegung von 38 Bezirken.

Gegenüber 1974 nahmen die Stimmenanteile der F.D.P. in 3 Bezirken zu, in 2 Bezirken blieben sie unverändert und in 76 Bezirken waren sie rückläufig. Der größte Zuwachs im Bezirk 47 (Maiach) machte 2,9 % - Punkte aus, der größte Verlust war mit 2,9 % - Punkten im Bezirk 86 (Buchenbühl) exakt gleich groß.

STIMMENANTEILE DER F.D.P. IN DEN BEZIRKEN 1978 UND 1974

von ... % bis unter ... %	1978 in den Bezirken Nr. ...	Zahl der Bezirke 1978	Zahl der Bezirke 1974
2,5 - 5,0	75, 43, 17, 76, 19, 31, 77, 45, 22, 40, 21, 73	12	1
5,0 - 7,5	18, 35, 50, 86, 15, 65, 14, 16, 47, 20, 23, 04, 63, 46, 64, 37, 13, 61, 81, 10, 05, 71, 25, 78, 11, 27, 03, 60, 28, 84	30	22
7,5 - 10,0	44, 32, 54, 09, 55, 82, 36, 97, 26, 06, 38, 29, 72, 49, 24, 07, 51, 01, 79, 74, 62, 53, 48, 12, 33, 70, 30, 52, 80, 90, 94	31	38
10,0 u.mehr	96, 95, 02, 92, 08, 83, 85, 91, 93	9	20

	1978	1974
Höchstwert:	13,9 % im Bezirk 93 (Schmausenbuckstraße)	13,2 % im Bezirk 91 (Erlenstegen)
Niedrigstwert:	3,1 % im Bezirk 75 (Almoshof)	2,6 % im Bezirk 47 (Maiach)
Gesamtstadt:	7,5 %	8,9 %

WAHLBETEILIGUNG UND STIMMENANTEILE IN DEN BEZIRKEN 1978 UND 1974

Bezirk		Wahlbeteiligung in %		von je 100 Erst- und Zweitstimmen zus. entfielen auf							
				CSU		SPD		F.D.P.		Sonstige	
		1978	1974	1978	1974	1978	1974	1978	1974	1978	1974
		1	2	3	4	5	6	7	8	9	10
01	ALTSTADT, ST. LORENZ	61.9	66.3	46.8	48.7	40.4	38.4	8.8	8.6	4.0	4.3
02	MARIENVORSTADT	74.4	72.3	47.6	51.8	38.3	34.5	10.5	10.5	3.6	3.2
03	TAFELHOF	68.4	70.8	43.2	43.2	44.8	45.5	7.4	9.0	4.5	2.2
04	GOSTENHOF	58.9	62.5	39.5	41.5	50.4	47.5	5.6	6.6	4.6	4.3
05	HIMPFELSHOF	68.6	69.2	45.2	48.9	44.1	38.9	6.7	9.2	4.0	2.9
06	ALTSTADT, ST. SEBALD	73.1	74.6	41.6	43.3	45.5	43.6	8.5	9.2	4.4	3.9
07	ST. JOHANNIS	70.0	70.8	45.6	47.2	42.0	38.9	8.7	10.0	3.7	3.9
08	PINCKHEIMERSTRASSE	72.8	74.0	47.0	49.9	38.6	34.7	10.9	12.2	3.5	3.2
09	WOEHRD	74.0	74.2	42.2	44.8	46.8	42.3	7.8	9.4	3.3	3.4
10	LUDWIGSFELD	73.0	72.6	37.7	39.0	52.4	49.4	6.5	8.1	3.5	3.4
11	GLOCKENHOF	69.2	70.7	41.9	43.2	47.8	44.6	7.0	8.7	3.2	3.5
12	GUNTHERSTRASSE	74.9	77.9	53.9	55.6	34.1	31.5	9.2	10.2	2.9	2.7
13	GALGENHOF	69.7	70.3	40.9	44.9	49.5	43.3	6.3	8.1	3.2	3.8
14	HUMMELSTEIN	76.2	77.2	37.4	41.1	54.4	48.4	5.5	7.4	2.7	3.0
15	GUGELSTRASSE	71.1	71.9	34.7	35.1	57.0	55.0	5.3	6.5	3.0	3.4
16	STEINBUEHL	72.3	73.7	39.1	40.1	51.7	48.6	5.5	7.6	3.7	3.7
17	GIBITZENHOF	73.0	74.4	45.0	44.6	48.3	46.3	3.7	5.8	3.0	3.3
18	SANDREUTH	75.0	73.8	32.0	32.1	58.4	54.8	5.0	7.6	4.6	5.5
19	SCHWEINAU	67.9	65.7	40.4	44.5	53.0	46.4	4.1	6.0	2.5	3.1
20	ST. LEONHARD	70.3	70.8	39.3	40.6	51.5	47.1	5.5	7.4	3.6	4.8
21	SUENDERSBUEHL	71.7	71.3	35.1	35.7	56.7	53.6	4.8	5.7	3.4	5.0
22	BAERENSCHANZE	65.0	68.3	39.6	40.1	52.2	50.1	4.5	5.4	3.8	4.4
23	SANDBERG	70.6	70.4	40.2	42.8	50.8	45.3	5.6	7.4	3.5	4.6
24	BIELINGPLATZ	73.5	71.7	46.0	49.4	41.2	35.9	8.7	10.6	4.2	4.1
25	UHLANDSTRASSE	70.1	69.9	39.2	41.0	49.5	47.1	6.7	8.0	4.6	4.0
26	MAXFELD	75.0	76.2	44.7	48.7	43.1	38.2	8.5	9.8	3.8	3.3
27	VEILHOF	73.8	73.3	39.6	41.0	49.8	46.8	7.1	8.4	3.5	3.9
28	TULLNAU	73.1	70.8	40.5	40.1	48.4	47.7	7.4	9.0	3.7	3.3
29	GLEISSHAMMER	80.3	78.7	46.7	49.1	40.6	37.1	8.5	11.3	4.2	2.6
30	DUTZENDTEICH	73.4	74.2	45.0	49.2	42.3	35.6	9.4	11.0	3.3	4.1
31	ZOLLHAUS	83.0	82.5	33.0	35.7	60.1	55.8	4.3	6.2	2.6	2.3
32	LANGWASSER NORDWEST	78.0	75.8	41.0	43.1	48.5	45.4	7.6	8.9	2.9	2.6
33	LANGWASSERWIESE	80.9	-	38.1	-	48.9	-	9.2	-	3.7	-
35	ALTENFURT NORD	75.2	76.8	45.7	49.1	46.5	42.0	5.2	6.1	2.6	2.8
36	LANGWASSER SUEDOST	73.9	71.6	38.3	40.5	50.4	47.0	8.0	9.1	3.4	3.3
37	LANGWASSER SUEDWEST	76.6	74.1	37.7	39.6	52.2	48.4	6.3	8.7	3.7	3.3
38	ALTENFURT, MOORENBRUNN	78.8	75.2	48.7	50.1	39.7	37.8	8.5	9.7	3.1	2.5
40	HASENBUCK	75.9	76.0	36.4	38.6	54.6	50.9	4.7	6.7	4.2	3.8
43	DIANASTRASSE	64.1	66.2	34.3	38.4	58.7	51.3	3.5	5.3	3.5	5.0
44	TRIERER STRASSE	82.4	82.3	46.5	46.9	42.1	40.8	7.5	8.8	3.9	3.5
45	GARTENSTADT	84.5	83.6	26.5	27.0	66.1	63.6	4.3	6.2	3.1	3.1
46	WENDERAU	78.5	75.0	30.6	30.8	60.0	56.2	5.8	8.6	3.6	4.4
47	MAIACH	70.9	64.2	44.3	43.4	45.7	47.8	5.5	2.6	4.5	6.1
48	KATZWANG/REICHELSDORF	78.8	77.4	49.2	51.7	38.4	35.2	9.1	10.5	3.3	2.7
49	KORNBURG UND WORZELDORF	81.2	77.8	49.7	53.3	38.9	34.5	8.6	10.5	2.9	1.7
50	HOHE MARTER	72.0	71.5	38.8	40.6	52.7	49.3	5.3	6.8	3.3	3.4
51	ROETHENBACH WEST	75.0	74.9	40.5	41.8	47.7	45.0	8.7	10.0	3.0	3.2
52	ROETHENBACH OST	80.1	80.1	46.6	49.9	40.8	36.2	9.4	11.0	3.2	3.0
53	EIBACH	76.3	78.0	49.7	50.1	37.9	37.2	9.1	9.5	3.3	3.2
54	REICHELSDORF	74.0	73.6	40.1	42.4	48.3	43.9	7.6	8.5	4.0	5.2
55	KROTTENBACH/MUEHLHOF	79.9	76.5	42.5	42.2	45.8	44.6	7.8	9.9	3.9	3.3
60	GROSSREUTH/SCHWEINAU	74.1	76.6	43.8	45.9	45.9	42.1	7.4	8.9	2.9	3.2
61	GEBERSDORF	77.4	71.5	40.8	40.9	48.8	47.2	6.4	7.3	3.9	4.6
62	GAISMANNSHOF	77.2	77.9	44.6	48.2	42.7	37.8	9.1	10.1	3.6	4.0
63	HOEFEN	73.2	71.6	41.9	45.7	49.8	43.5	5.8	7.2	2.6	3.5
64	EBERHARDSHOF	72.6	73.6	36.0	37.9	55.1	50.3	5.8	8.0	3.1	3.8
65	MUGGENHOF	67.5	65.5	44.1	45.1	47.9	44.0	5.4	5.6	2.6	5.2
70	WESTFRIEDHOF	67.2	69.2	33.4	38.6	55.2	47.5	9.3	9.6	2.1	4.2
71	SCHNIEGLING	76.7	77.7	42.8	41.6	47.4	46.4	6.7	8.6	3.1	3.4
72	WETZENDORF	78.4	76.6	50.7	51.2	38.4	34.3	8.6	9.9	2.3	4.6
73	BUCH	78.0	75.4	57.0	53.8	36.3	35.9	4.9	7.2	1.8	3.1
74	THON	80.6	78.6	53.8	53.1	34.7	35.1	8.8	8.8	2.7	3.0
75	ALMOSHOF	78.9	77.8	54.3	56.6	40.4	34.7	3.1	5.4	2.2	3.3
76	KRAFTSHOF	80.4	78.1	41.9	43.8	51.9	47.6	4.0	6.4	2.3	2.2
77	NEUNHOF	84.3	81.1	50.5	53.8	43.1	37.3	4.3	7.0	2.1	1.9
78	BOXDORF	82.4	78.7	43.5	45.5	46.7	42.9	6.8	8.9	3.0	2.7
79	GROSSGRUENDLACH	81.8	81.6	50.8	51.7	37.5	36.7	8.8	9.7	3.0	1.8
80	SCHLEIFWEG	75.3	74.5	49.6	50.1	37.4	37.5	9.5	9.8	3.6	2.6
81	SCHOPPERSHOF	76.2	77.0	38.6	39.7	51.3	47.6	6.4	8.8	3.7	4.0
82	SCHAFHOF	59.1	58.9	42.0	45.3	47.4	40.9	7.9	9.6	2.7	4.1
83	MARIENBERG	81.6	80.0	50.3	53.9	35.0	32.0	11.4	11.3	3.3	2.9
84	ZIEGELSTEIN	80.8	80.2	40.0	41.2	49.3	47.4	7.4	8.0	3.3	3.4
85	MOOSHOF	76.5	73.7	42.6	45.5	42.2	40.0	11.7	12.4	3.5	2.1
86	BUCHENBUEHL	82.1	79.5	29.1	27.9	62.4	60.7	5.3	8.2	3.2	3.1
90	ST. JOBST	77.7	77.3	47.4	52.6	38.3	34.1	9.9	10.6	4.5	2.6
91	ERLENSTEGEN	81.7	82.6	61.2	65.1	22.0	19.3	12.9	13.7	3.9	1.8
92	MOEGELDORF	76.7	77.5	49.2	50.9	35.4	33.5	10.8	12.2	4.6	3.5
93	SCHMAUSENBUCKSTRASSE	82.5	83.8	58.9	63.6	23.3	21.9	13.9	12.6	3.9	2.0
94	LAUFAMHOLZ	81.0	80.6	48.0	50.3	38.9	35.6	9.9	11.4	3.2	2.7
95	ZERZABELSHOF	83.1	82.7	47.0	48.5	39.7	37.7	10.4	11.4	2.9	2.4
96	FISCHBACH	73.0	72.0	45.8	48.5	39.3	38.0	10.1	10.8	4.8	2.7
97	BRUNN	80.6	78.0	52.0	56.6	35.9	29.7	8.1	10.3	4.0	3.4
	BRIEFWAHL			50.0	53.9	37.4	33.0	8.0	10.6	4.6	2.5
GESAMTSTADT		76.6	75.6	43.3	45.0	45.6	42.7	7.5	8.9	3.5	3.4

Die NPD erhielt in einem Bezirk keine Stimmen, den Höchstanteil erzielte sie mit 2,4% im Bezirk 18 (Sandreuth). Im Gesamtstadtdurchschnitt kam sie auf o,7% gegen 1,5% im Jahre 1974.

Stimmenanteile der NPD in den Bezirken 1978 und 1974

von ..% bis unter.....%	Zahl der Bezirke 1978	1974
unter o,5	17	1
o,5 - 1,o	48	9
1,o - 1,5	14	26
1,5 - 2,o	2	3o
2,o - 2,5	1	12
2,5 u.mehr	-	3

	1978	1974
Höchstwert:	2,4% im Bezirk 18 (Sandreuth)	3,5% im Bezirk 47 (Majach)
Niedrigstwert:	Keine Stimmen im Bezirk 33 (Langwasser Wiese)	o,4% im Bezirk 91 (Erlenstegen)
Gesamtstadt:	o,7%	1,5%

Für die DKP wurden in 2 Bezirken keine Stimmen abgegeben, der höchste Stimmenanteil wurde mit 1,4% im Bezirk 37 (Langwasser Südwest) registriert. Im Gesamtstadtergebnis sank der Stimmenanteil der DKP von 1,o% im Jahre 1974 auf o,7% ab.

Stimmenanteile der DKP in den Bezirken 1978 und 1974

von..%bis unter...%	Zahl der Bezirke 1978	1974
unter o,5	28	8
o,5 - 1,o	38	35
1,o - 1,5	16	3o
1,5 u.mehr	-	8

	1978	1974
Höchstwert:	1,4% im Bezirk 37 (Langwasser Südwest)	2,2% im Bezirk 54 (Reichelsdorf)
Niedrigstwert:	Keine Stimmen in den Bezirken 76 (Kraftshof) u. 18 (Sandreuth)	keine Stimmen im Bezirk 97 (Brunn)
Gesamtstadt:	o,7%	1,o%

Die "Grünen" wurden mit einem Stimmenanteil von 2,0 % für die Gesamtstadt bei dieser Wahl viertstärkste Partei hinter der F.D.P. Sie erreichten ihr bestes Ergebnis im Bezirk 91 (Erlenstegen) mit 3,4 %, nur wenig Interesse fanden sie dagegen im Bezirk 19 (Schweinau) mit 0,5 %.

Stimmenanteile der "Grünen" in den Bezirken 1978

von ...% bis unter ... %	Zahl der Bezirke 1978
0,5 - 1,0	3
1,0 - 1,5	18
1,5 - 2,0	30
2,0 - 2,5	22
2,5 und mehr	9

Höchstwert: 3,4 % im Bezirk 91 (Erlenstegen)

Niedrigstwert: 0,5 % im Bezirk 19 (Schweinau)

Gesamtstadt: 2,0 %

Die drei weiteren mit Wahlkreislisten vertretenen Parteien erhielten in Nürnberg nur sehr wenige Stimmen. Im Gesamtergebnis kamen sie auf maximal 0,1 %, in keinem der Bezirke erreichte eine von ihnen einen Anteil von einem Prozent. Am Abschneiden dieser Parteien Interessierte dürfen wir daher auf die Tabelle 2 des Anhangs mit den gesamten Bezirksergebnissen verweisen.

Die Veränderungen, denen die Stimmenanteile der drei großen Parteien im Vergleich 1974 - 1978 in den Bezirken unterworfen waren, sind in der folgenden Übersicht noch einmal zusammenfassend dargestellt. Ersichtlich wird daraus, daß die meisten Gewinne der SPD in den Bezirken im Bereich von 3 - 4 % - Punkten lagen. CSU-Verluste zwischen 1 - 2 % - Punkten gab es in 21 Bezirken, die Gruppe der Abnahmen um 2 - 3 % - Punkte war mit 17 Bezirken besetzt.

VERÄNDERUNG DER STIMMENANTEILE 1974 - 1978 IN DEN BEZIRKEN [1]

in ... Bezirken nahmen zu			um ... bis unter ... % - Punkte	in ... Bezirken nahmen ab		
C S U	S P D	F.D.P.		C S U	S P D	F.D.P.
5	4	2	bis 1	12	3	16
2	11	-	1 - 2	21	-	42
-	12	1	2 - 3	17	2	18
-	22	-	3 - 4	13	-	-
-	13	-	4 - 5	8	-	-
-	5	-	5 - 6	2	-	-
-	7	-	6 - 7	-	-	-
-	2	-	7 - 8	-	-	-
7	76	3	insgesamt	73	5	76

1) Die Stimmenanteile der CSU blieben in 1 Bezirk, die der F.D.P. in 2 Bezirken unverändert.

Stimmbezirke

Die Ergebnisse für die 510 Stimmbezirke und für die 52 Briefwahlbezirke sind in Tabelle 3 des Anhangs zusammengefaßt. Neben ihren Nummern werden alle Stimmbezirke mit einer Kurzbezeichnung in Form einiger für sie repräsentativer Straßennamen angesprochen. Selbstverständlich können dabei aus Platzgründen nicht alle zum jeweiligen Stimmbezirk gehörenden Straßen aufgeführt werden. Wegen der Abgrenzung der Stimmbezirke darf daher auf die Karte "Landtags- und Bezirkswahl 1978 - Einteilung in Stimmkreise und Stimmbezirke" hingewiesen werden.

Die höchste Wahlbeteiligung wurde mit 91,4 % im Stimmbezirk 9501 (Am Tiergarten, Bingstraße) erreicht. Außerdem zeichnete sich mit 89,7 % auch der Stimmbezirk 4533 (Regenbogen-, Frauenlobstraße) durch eine besondere hohe Wahlbeteiligung aus.

STIMMBEZIRKE MIT DER HÖCHSTEN BZW. NIEDRIGSTEN WAHLBETEILIGUNG 1978

die höchste Wahlbeteiligung		die niedrigste Wahlbeteiligung	
%	im Stimmbezirk	%	im Stimmbezirk
91,4	9501 Am Tiergarten,Bingstr.	45,8	8211 Benno-,Neumeyerstr.
89,7	4533 Regenbogen-,Frauenlobstr.	47,1	0402 Petzold-,Dammstr.
86,9	3113 Jupiterwinkel,Klenzestr.	54,9	0401 Gostenhofer Schul-,Barbiergasse
86,9	4532 Raupenschlag,Heckenweg	55,9	0103 Jakobsplatz,Färberstr.
86,8	7901 Ochsenfurter Str., Hansengarten	56,9	2101 Witschel-,Rosenplütstr.

zum Vergleich: Gesamtstadt 76,6 %

In mehr als einem Viertel der 510 Stimmbezirke wurden Wahlbeteiligungsquoten von 80 % und mehr erreicht. 1974 war dies nur in 18,5 % der damals 499 Stimmbezirke der Fall gewesen.

DIE WAHLBETEILIGUNG IN DEN STIMMBEZIRKEN 1978 UND 1974

von ... % bis unter ... %	in ... Stimmbezirken 1)		
	1978		1974
	Zahl	%	%
	1	2	3
unter 50	2	0,4	0,2
50 - 55	1	0,2	0,2
55 - 60	5	1,0	0,6
60 - 65	26	5,1	4,4
65 - 70	83	16,3	18,5
70 - 75	136	26,7	27,9
75 - 80	124	24,3	29,7
80 - 85	114	22,4	15,7
85 - 90	18	3,5	2,6
90 und mehr	1	0,2	0,2

1) 1978 insgesamt 510 Stimmbezirke, 1974 insgesamt 499 Stimmbezirke

Die Anteile an ungültigen Stimmen haben sich nur wenig verändert. Dies zeigen bereits die Gesamtstadtergebnisse, die bei den Erststimmen einen Rückgang des Anteils der ungültigen Stimmen von 0,8 % auf

o,7 % aufwiesen. Bei den Zweitstimmen blieb die Ausfallquote mit 2,2 % unverändert. Wie schon 1974 fiel bei beiden Stimmenarten der Stimmbezirk 9551 (Altersheim Regensburger Straße) in negativer Hinsicht aus dem Rahmen:
Bei den Erststimmen fielen 6,1 %, bei den Zweitstimmen 1o,5 % durch Ungültigkeit aus.

UNGÜLTIGE STIMMEN IN DEN STIMMBEZIRKEN 1978 UND 1974

auf je 1oo Wähler entfielen von ...% bis unter ...% in ....Stimmbezirken	Erststimmen			Zweitstimmen		
	1978		1974	1978		1974
	Zahl	%	%	Zahl	%	%
	1	2	3	4	5	6
keine	36	7,o	6,8	2	o,4	o,4
unter 1	354	69,4	64,8	31	6,1	9,8
1 - 2	1o6	2o,8	26,5	164	32,2	35,9
2 - 3	13	2,5	1,5	179	35,1	31,4
3 - 4	-	-	o,2	78	15,3	14,5
4 - 5	-	-	o,2	37	7,3	5,5
5 - 6	-	-	-	14	2,7	1,3
6 - 7	1	o,2	-	3	o,6	o,6
7 - 8	-	-	-	1	o,2	o,4
über 8	-	-	-	1	o,2	o,2

Die Stimmenanteile der Parteien wurden auch hier an der Summe der erhaltenen Erst- und Zweitstimmen gemessen. Anhand der Stimmenanteile ergab sich in den 51o Stimmbezirken für die Parteien die folgende Rangverteilung:

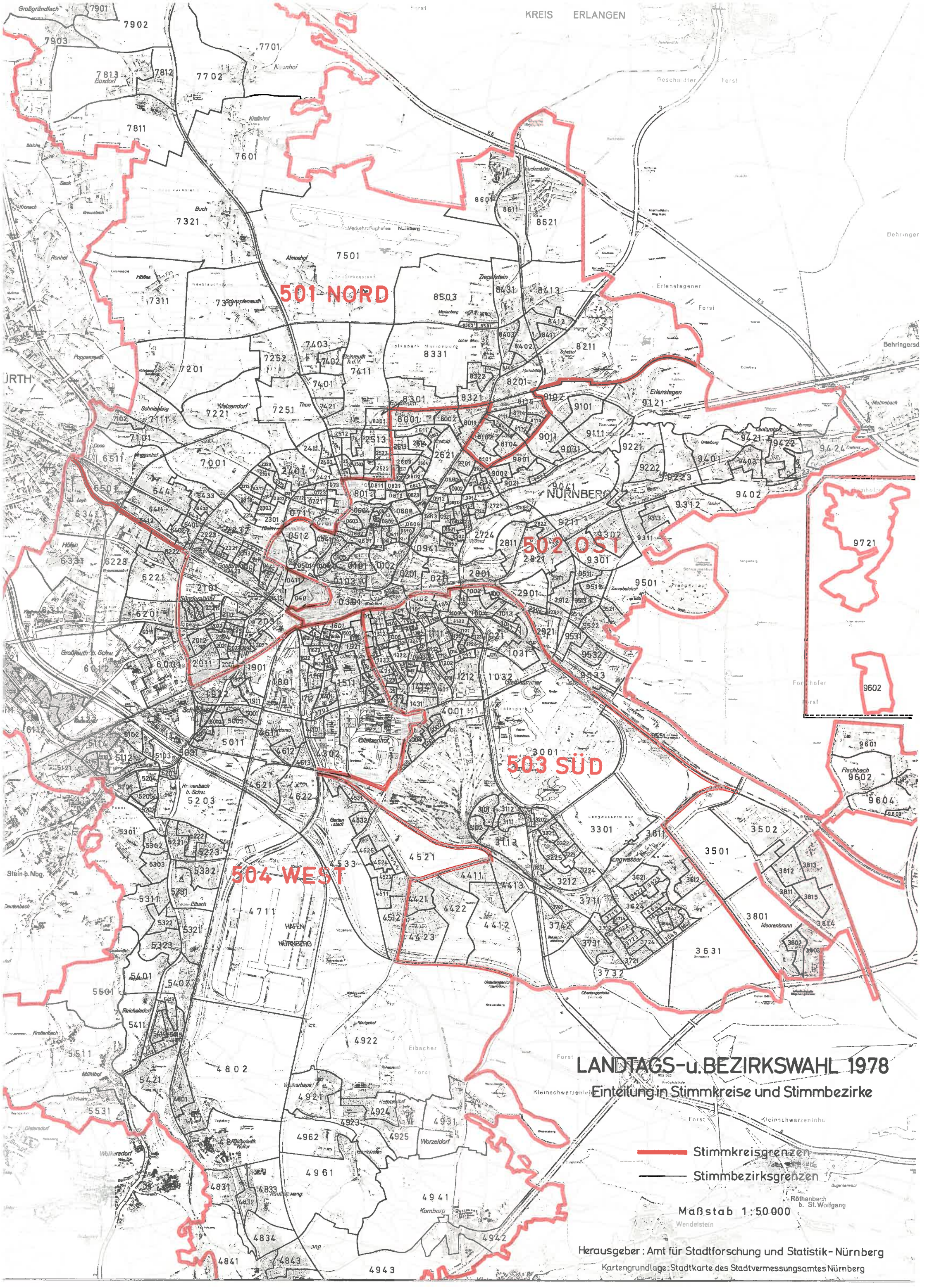
KREIS ERLANGEN
501 NORD
502 OST
503 SÜD
504 WEST
NÜRNBERG
LANDTAGS-u.BEZIRKSWAHL 1978
Einteilung in Stimmkreise und Stimmbezirke
Stimmkreisgrenzen
Stimmbezirksgrenzen
Maßstab 1:50.000
Herausgeber: Amt für Stadtforschung und Statistik - Nürnberg
Kartengrundlage: Stadtkarte des Stadtvermessungsamtes Nürnberg

RANGFOLGE DER PARTEIEN IN DEN STIMMBEZIRKEN 1978

Rangstelle	in... Stimmbezirken wurde nebenstehende Rangstelle eingenommen von								
	CSU	SPD	F.D.P.	NPD	BP	DKP	BSP	Grüne	KBW
	1	2	3	4	5	6	7	8	9
1.	19o	32o	-	-	-	-	-	-	-
2.	32o	19o	-	-	-	-	-	-	-
3.	-	-	5o7	-	-	1	-	2	-
4.	-	-	3	7o	-	59	1	377	-
5.	-	-	-	232	3	189	5	81	-
6.	-	-	-	194	26	2o3	36	45	6
7.	-	-	-	11	232	35	175	3	54
8.	-	-	-	3	19o	19	238	2	58
9.	-	-	-	-	59	4	55	-	392

Die CSU konnte in 19o Stimmbezirken oder 37,3 % aller Stimmbezirke den ersten Platz belegen, in den übrigen 32o Stimmbezirken lag sie auf Rang 2. Bei der Landtagswahl 1974 hatte die CSU in mehr als 52 v. H. aller Stimmbezirke die Führung inne.

DIE STIMMENANTEILE DER CSU IN DEN STIMMBEZIRKEN 1978 UND 1974

von ... % bis unter ... %	in ... Stimmbezirken			von ... % bis unter ... %	in ... Stimmbezirken		
	1978		1974		1978		1974
	Zahl	%	%		Zahl	%	%
	1	2	3		1	2	3
unter 20	2	0,4	0,4	45 - 50	88	17,3	19,5
20 - 25	4	0,8	0,8	50 - 55	56	11,0	14,9
25 - 30	21	4,1	4,0	55 - 60	17	3,3	8,1
30 - 35	62	12,2	7,0	60 - 65	8	1,6	2,5
35 - 40	116	22,7	17,0	65 - 70	4	0,8	0,9
40 - 45	131	25,7	24,6	70 u.mehr	1	0,2	0,4

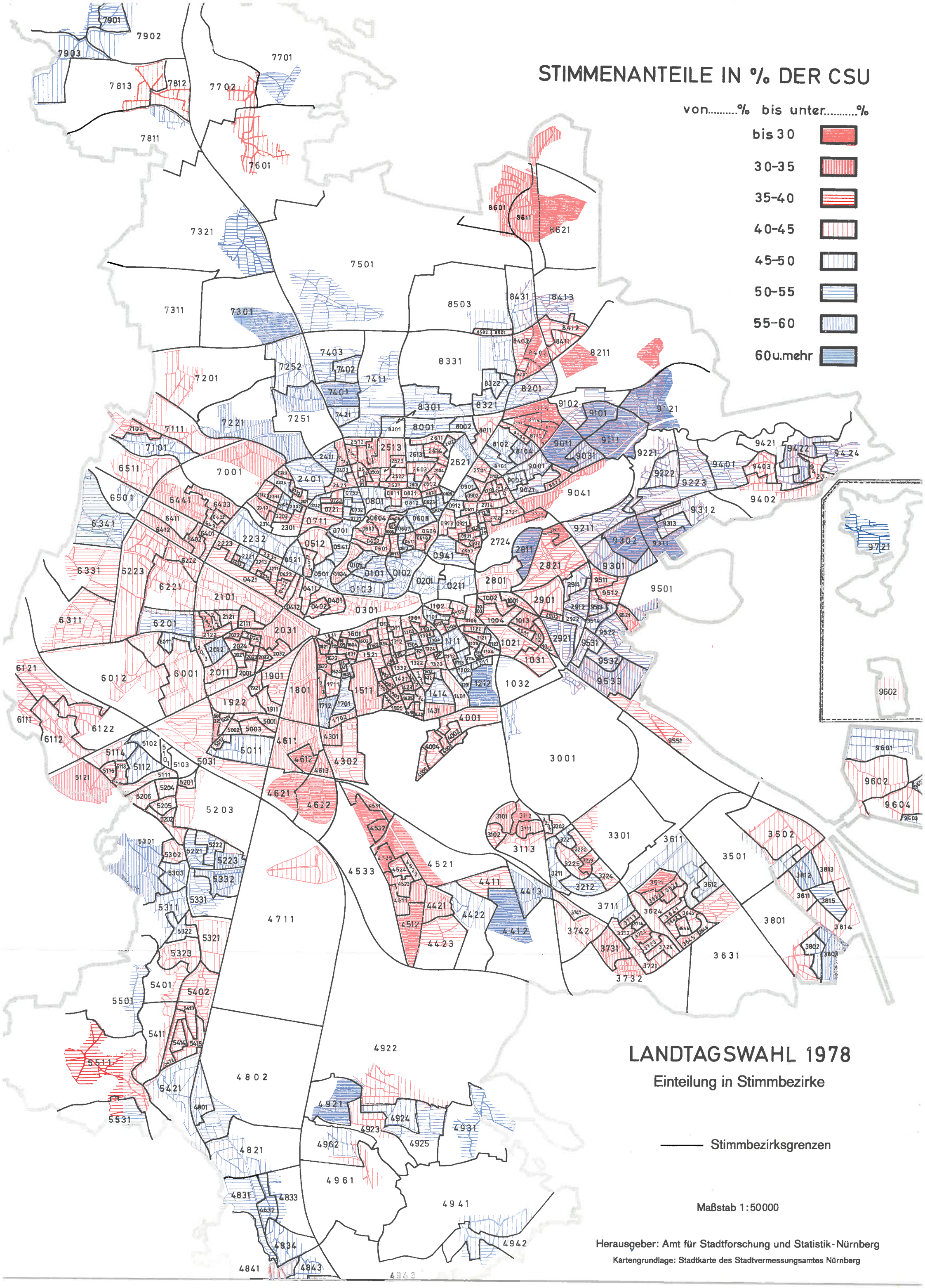
STIMMENANTEILE IN % DER CSU
von.....% bis unter.....%
bis 30
30-35
35-40
40-45
45-50
50-55
55-60
60u.mehr
LANDTAGSWAHL 1978
Einteilung in Stimmbezirke
Stimmbezirksgrenzen
Maßstab 1:50000
Herausgeber: Amt für Stadtforschung und Statistik-Nürnberg
Kartengrundlage: Stadtkarte des Stadtvermessungsamtes Nürnberg

Die Stimmbezirke mit den höchsten CSU-Stimmenanteilen waren wieder die gleichen wie schon bei den voraufgegangenen Wahlen. Sie konzentrierten sich vor allem auf den Osten und Nordwesten der Stadt. Über die räumliche Verteilung der Stimmenanteile informiert am besten ein Blick auf die Karte "Stimmenanteile der CSU in den Stimmbezirken".

DIE STIMMBEZIRKE MIT DEN HÖCHSTEN BZW. NIEDRIGSTEN STIMMENANTEILEN DER CSU 1978

höchste Stimmenanteile		niedrigste Stimmenanteile	
%	im Stimmbezirk	%	im Stimmbezirk
72,7	9302 Blütenstr., Haselnußweg	18,4	4525 Pachelbel-, Karl-Rorichstraße
68,8	9121 Naturgartenbad, Schlegelstraße	19,4	4531 Minerva-, Tannhäuserstr.
68,3	4921 A. d. Schwedenschanze, Dompfaffweg	21,3	4533 Regenbogen-, Frauenlobstraße
65,9	7301 Schnepfenreuth	21,3	4521 Julius-Loßmann-, Pachelbelstraße
65,5	7311 Höfles	22,7	8113 Oedenberger-, Meißener-Straße

zum Vergleich: Gesamtstadt 43,3 %

Die SPD nahm in 320 von 510 Stimmbezirken den ersten Platz ein, darunter in 199 Stimmbezirken mit absoluter Mehrheit. In den übrigen 190 Stimmbezirken lag sie hinter der CSU auf Rang 2.

Hinsichtlich der Veränderungen der SPD-Stimmenanteile in den Stimmbezirken bei den Landtagswahlen von 1974 auf 1978 darf auf die nachstehende Zusammenstellung hingewiesen werden: Die Zahl und die Anteile der Stimmbezirke mit niedrigen Stimmenanteilen (linke Tabellenseite) haben alle abgenommen, die Zahl und damit die Anteile der Stimmbezirke mit hohen Stimmenanteilen (rechte Tabellenseite) nahmen dagegen zu.

DIE STIMMENANTEILE DER SPD IN DEN STIMMBEZIRKEN 1978 UND 1974

von ...% bis unter ... %	in ... Stimmbezirken 1978 Zahl	1978 %	1974 %	von...% bis unter ... %	in ... Stimmbezirken 1978 Zahl	1978 %	1974 %
	1	2	3		1	2	3
unter 2o	4	o,8	1,3	45 - 5o	1o8	21,2	18,1
2o - 25	6	1,2	1,7	5o - 55	87	17,1	14,4
25 - 3o	15	2,9	6,o	55 - 6o	65	12,7	6,o
3o - 35	45	8,8	11,5	6o - 65	3o	5,9	2,8
35 - 4o	58	11,4	15,9	65 - 7o	12	2,4	1,3
4o - 45	75	14,7	2o,4	7o u.mehr	5	1,o	o,4

Die Stimmbezirke mit den höchsten SPD-Anteilen entsprechen praktisch denen mit den geringsten CSU-Anteilen. Hauptsächlich konzentrierten sie sich auf den Bereich Gartenstadt, wo auch im Stimmbezirk 4525 (Pachelbel-, Karl-Rorich-Str.) mit 75,6 % das Spitzenergebnis anfiel. Die wenigsten Anhänger fand die SPD im Stimmbezirk 93o2 (Blütenstraße, Haselnußweg) mit nur 11,5 %. Auch für die SPD ist eine kartographische Darstellung der Stimmenanteile in den Stimmbezirken beigefügt.

DIE STIMMBEZIRKE MIT DEN HÖCHSTEN BZW. NIEDRIGSTEN STIMMENANTEILEN DER SPD 1978

höchste Stimmenanteile %	im Stimmbezirk	niedrigste Stimmenanteile %	im Stimmbezirk
75,6	4525 Pachelbel, Karl-Rorich-Str.	11,5	93o2 Blütenstr., Haselnußweg
71,8	4521 Julius-Loßmann-, Pachelbelstr.	17,7	9121 Naturgartenbad, Schlegelstr.
71,8	4531 Minerva-, Tannhäuserstr.	19,o	9311 B.-Neumann-, Hersbrucker Str.
7o,7	8113 Ödenberger, Meißener Str.	19,6	9111 Erlenstegenstr., Platnersberg
7o,6	4533 Regenbogen-, Frauenlobstr.	2o,5	95o1 Am Tiergarten, Bingstr.

zum Vergleich: Gesamtstadt 45,6 %

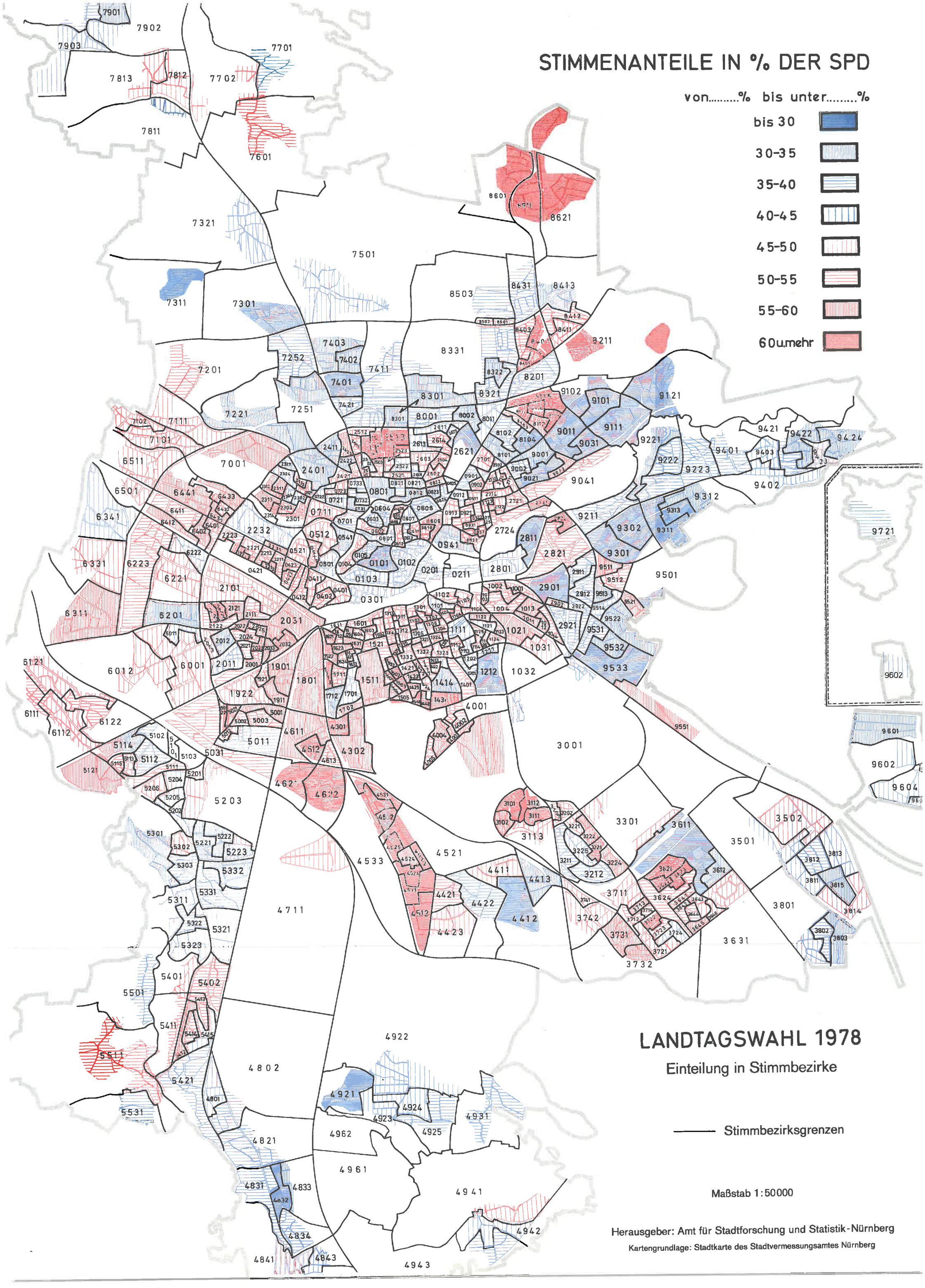
STIMMENANTEILE IN % DER SPD
von.....% bis unter.....%
bis 30
30-35
35-40
40-45
45-50
50-55
55-60
60u.mehr
LANDTAGSWAHL 1978
Einteilung in Stimmbezirke
Stimmbezirksgrenzen
Maßstab 1:50000
Herausgeber: Amt für Stadtforschung und Statistik-Nürnberg
Kartengrundlage: Stadtkarte des Stadtvermessungsamtes Nürnberg

Die F.D.P. kam, mit nur 3 Ausnahmen, jeweils auf die dritte Rangstelle. Sie erreichte dabei Stimmenanteile zwischen 19,9 % im Stimmbezirk 9501 (Am Tiergarten, Bingstraße) und 1,4 % im Stimmbezirk 8111 (Leipziger Platz, Wartburgstraße).

STIMMENANTEILE DER F.D.P. IN DEN STIMMBEZIRKEN 1978 UND 1974

von ... % bis unter ... %	in ... Stimmbezirken		
	1978		1974
	Zahl	%	%
	1	2	3
unter 5	123	24,1	7,8
5,0 - 7,5	164	32,2	27,6
7,5 - 10,0	133	26,1	34,4
10,0 - 12,5	56	11,0	20,8
12,5 - 15,0	27	5,3	7,6
15,0 u.mehr	7	1,4	1,9

STIMMBEZIRKE MIT DEN HÖCHSTEN BZW. NIEDRIGSTEN STIMMENANTEILEN DER F.D.P. 1978

höchste Stimmenanteile		niedrigste Stimmenanteile	
%	im Stimmbezirk	%	im Stimmbezirk
19,9	9501 Am Tiergarten, Bingstr.	1,4	8111 Leipziger Platz, Wartburgstraße
19,5	3611 Hirschberger-, Jauerstr.	1,6	3224 Scharfreiterring
18,5	3612 Coseler-, Jauerstraße	1,8	2231 Bärenschanz-, Fürther Straße

Die "Grünen", im Stadtdurchschnitt mit 2,0 % Stimmenanteil viertstärkste Partei, blieben nur in 2 Stimmbezirken ohne Stimmen. Ihren größten Erfolg konnten sie im Stimmbezirk 9031 (Steinplattenweg, Sulzbacher Straße) mit 5,5 % erzielen.

STIMMENANTEILE DER GRÜNEN IN DEN STIMMBEZIRKEN 1978

von ...% bis unter ... %	in ... Stimmbezirken 1978	
	Zahl	%
	1	2
unter 1	91	17,8
1,o-2,o	231	45,3
2,o-3,o	145	28,4
3,o-4,o	31	6,1
4,o u.mehr	12	2,4

STIMMBEZIRKE MIT DEN HÖCHSTEN BZW. NIEDRIGSTEN STIMMENANTEILEN

höchste Stimmenanteile		niedrigste Stimmenanteile	
%	im Stimmbezirk	%	im Stimmbezirk
5,5	9o31 Steinplattenweg, Sulzbacher Str.	o,o	84o2 Am Bauernwald, Wissmannplatz
4,8	2323 Poppenreuther Str.	o,o	7311 Höfles
4,5	9313 Fasanen-, Rebhuhnweg	o,1	1921 Olga-, Elisenstr.

Die abschließende Übersicht auf Seite 59 bringt in gedrängter Form noch einmal den Überblick über die Stimmenanteile und Mehrheitsverhältnisse in den Stimmbezirken. Zugleich verdeutlicht sie die untergeordnete Bedeutung aller anderen, hier nicht gesondert erwähnten Parteien bei dieser Wahl.

STIMMENANTEILE, RELATIVE UND ABSOLUTE MEHRHEIT IN DEN STIMMBEZIRKEN 1978

von ...% bis unter ... %	in ... Stimmbezirken erhielten								
	CSU	SPD	F.D.P.	NPD	BP	DKP	BSP	Die Grünen	KBW
	1	2	3	4	5	6	7	8	9
70 und mehr	1	5	-	-	-	-	-	-	-
65 - 70	4	12	-	-	-	-	-	-	-
60 - 65	8	30	-	-	-	-	-	-	-
55 - 60	17	65	-	-	-	-	-	-	-
50 - 55	56	87	-	-	-	-	-	-	-
45 - 50	88	108	-	-	-	-	-	-	-
40 - 45	131	75	-	-	-	-	-	-	-
35 - 40	116	58	-	-	-	-	-	-	-
30 - 35	62	45	-	-	-	-	-	-	-
25 - 30	21	15	-	-	-	-	-	-	-
20 - 25	4	6	-	-	-	-	-	-	-
15 - 20	2	3	7	-	-	-	-	-	-
10 - 15	-	1	83	-	-	-	-	-	-
8 - 10	-	-	99	-	-	-	-	-	-
6 - 8	-	-	129	-	-	-	-	-	-
4 - 6	-	-	134	-	-	-	-	12	-
2 - 4	-	-	54	12	-	15	-	176	-
1 - 2	-	-	4	131	-	135	1	231	-
unter 1	-	-	-	367	510	360	509	91	510
darunter in ... Stimmbezirken									
keine Stimmen	-	-	-	24	419	41	259	2	380
die Mehrheit	190	320	-	-	-	-	-	-	-
dav.einf.Mehrheit	104	121	-	-	-	-	-	-	-
absol.Mehrheit	86	199	-	-	-	-	-	-	-

TABELLEN ZUR LANDTAGSWAHL 1978

1. Ergebnisse in den Stadtteilen der Stadt Nürnberg ..... Seite 61
2. Ergebnisse in den Bezirken der Stadt Nürnberg ..... " 62
3. Ergebnisse in den Stimmbezirken der Stadt Nürnberg ..... " 64
4. Ergebnisse in den Stimmbezirken der Gemeinde Feucht ..... " 76

Erläuterung der im Tabellenteil verwendeten Begriffe:

Stimmberechtigte: Alle im Wählerverzeichnis eingetragenen Personen, die keinen Wahlschein erhielten (ohne "W"), zuzüglich der Personen, die sich einen Wahlschein ausstellen ließen (mit "W"), ergibt die Zahl der Stimmberechtigten insgesamt (74 Stimmberechtigte, die gem. Art. 12/2 LWG einen Wahlschein erhielten, sind in diesen Tabellen bei den Stimmberechtigten nicht mitgezählt).

Wähler: Abstimmende lt. Stimmabgabevermerk im Wählerverzeichnis und Abstimmende auf in den Stimmbezirken eingenommene Wahlscheine zusammen (= sog. "Urnenwähler"). Im Gesamtstadtergebnis sind außerdem die bei den Briefwahlbezirken nachgewiesenen "Briefwähler" mitenthalten.

Wahlbeteiligung: Für Stadtteile, Bezirke und Stimmbezirke: "Urnenwähler" in % der Wahlberechtigten lt. Wählerverzeichnis am Wahltag (ohne "W").
Für das Gesamtstadtergebnis und für die Gemeindeergebnisse errechnet sich die Wahlbeteiligung als Anteil der Wähler insgesamt (also mit Briefwähler) an allen Stimmberechtigten.

Ungültige Stimmen: Der Anteil der ungültigen Erststimmen und Zweitstimmen beziffert, welcher Prozentsatz der abgegebenen Stimmen insgesamt jeweils ungültig war.

Gültige Erststimmen: Für die als Direktkandidaten aufgetretenen Stimmkreisbewerber abgegebene Stimmen (kleiner Stimmzettel).

Gültige Zweitstimmen: Für die Wahlkreislisten der Parteien mit oder ohne Kennzeichnung eines Bewerbers abgegebene Stimmen.

TABELLE 2: ERGEBNIS DER LANDTAGSWAHL 1978 IN DEN NÜRNBERGER BEZIRKEN

Bezirk		Stimmberechtigte			Wähler	Wahlbeteiligung in %	ungültige in %		gültige	
		lt. Wählerliste		insges.						
Nr.	Lagekurzbezeichnung	ohne "W"	mit "W"				Erststimmen	Zweitstimmen	Erststimmen	Zweitstimmen
1	ALTSTADT, ST. LORENZ	2891	354	3245	1790	61.9	0.6	2.7	1779	1741
2	MARIENVORSTADT	931	118	1049	695	74.4	0.4	1.2	692	687
3	TAFELHOF	698	108	806	478	68.4	0.6	1.0	475	473
4	GOSTENHOF	4327	279	4606	2549	58.9	1.1	3.8	2520	2453
5	HIMPFELSHOF	3342	523	3865	2292	68.6	0.5	1.8	2281	2248
6	ALTSTADT, ST. SEBALD	7193	899	8092	5258	73.1	0.6	1.7	5226	5166
7	ST. JOHANNIS	4956	662	5618	3470	70.0	0.7	1.9	3445	3403
8	PIRCKHEIMERSTRASSE	5164	704	5868	3759	72.8	0.5	1.7	3740	3694
9	WOERRD	7003	735	7738	5186	74.0	0.9	2.4	5140	5061
10	LUDWIGSFELD	6798	692	7490	4964	73.0	0.7	2.3	4931	4849
11	GLOCKENHOF	9345	925	10270	6473	69.2	0.6	2.5	6435	6309
12	GUNTHERSTRASSE	2452	393	2845	1837	74.9	0.7	1.4	1825	1812
13	GALGENHOF	11201	1082	12283	7815	69.7	0.8	3.2	7748	7561
14	HUMMELSTEIN	7490	723	8213	5709	76.2	0.6	2.5	5677	5564
15	GUGELSTRASSE	5159	448	5607	3673	71.1	0.7	2.2	3647	3591
16	STEINBUEHL	8617	853	9470	6228	72.3	1.0	2.7	6163	6062
17	GIBITZENHOF	3104	304	3408	2265	73.0	1.3	2.5	2235	2209
18	SANDREUTH	280	29	309	210	75.0		1.9	210	206
19	SCHWEINAU	2578	183	2761	1752	67.9	1.2	3.6	1731	1689
20	ST. LEONHARD	8205	672	8877	5770	70.3	0.8	3.0	5720	5597
21	SUENDERSBUEHL	4051	268	4319	2905	71.7	0.9	3.9	2878	2793
22	BAERENSCHANZE	4268	357	4625	2774	65.0	0.7	2.5	2754	2705
23	SANDBERG	7778	846	8624	5496	70.6	0.8	3.1	5452	5325
24	BIELINGPLATZ	3327	424	3751	2445	73.5	0.6	1.8	2429	2402
25	UHLANDSTRASSE	6024	714	6738	4222	70.1	0.9	2.9	4182	4098
26	MAXFELD	6501	792	7293	4884	75.0	0.7	2.3	4847	4770
27	VEILHOF	8368	755	9123	6187	73.8	0.6	2.2	6150	6050
28	TULLNAU	2528	282	2810	1848	73.1	0.9	3.3	1832	1786
29	GLEISSHAMMER	3372	459	3831	2710	80.3	0.5	1.7	2696	2663
30	DUTZENDTEICH	787	138	925	578	73.4	0.9	2.3	573	564
31	ZOLLHAUS	3497	484	3981	2901	83.0	0.2	1.0	2895	2872
32	LANGWASSER NORDWEST	6382	583	6965	4983	78.0	0.5	2.4	4958	4862
33	LANGWASSERWIESE	381	40	421	310	80.9		1.0	310	307
35	ALTENFURT NORD	1003	76	1079	756	75.2	0.3	3.0	754	733
36	LANGWASSER SUEDOST	8563	806	9369	6335	73.9	0.6	3.4	6294	6121
37	LANGWASSER SUEDWEST	7558	585	8143	5791	76.6	0.5	2.1	5763	5667
38	ALTENFURT, MOORENBRUNN	5755	510	6265	4536	78.8	0.6	2.2	4511	4434
40	HASENBUCK	3367	346	3713	2555	75.9	0.8	2.9	2535	2480
43	DIANASTRASSE	1303	62	1365	835	64.1	0.6	1.7	830	821
44	TRIERER STRASSE	4388	419	4807	3617	82.4	0.6	1.9	3594	3548
45	GARTENSTADT	6325	727	7052	5345	84.5	0.6	2.0	5313	5240
46	WERDERAU	3061	209	3270	2405	78.5	0.8	2.5	2385	2345
47	MAIACH	206	11	217	146	70.9	0.7	1.4	145	144
48	KATZWANG/REICHELSDORF	6164	553	6717	4861	78.8	0.7	2.3	4829	4751
49	KORNBURG UND WORZELDORF	5969	452	6421	4849	81.2	0.6	1.9	4818	4755
50	HOHE MARTER	4432	360	4792	3193	72.0	0.7	3.4	3171	3083
51	ROETHENBACH WEST	5271	446	5717	3956	75.0	0.8	2.6	3923	3854
52	ROETHENBACH OST	5760	497	6257	4618	80.1	0.6	1.9	4588	4532
53	EIBACH	6144	601	6745	4688	76.3	0.7	2.2	4654	4584
54	REICHELSDORF	5700	374	6074	4223	74.0	0.9	2.1	4187	4133
55	KROTTENBACH/MUEHLHOF	1277	109	1386	1020	79.9	1.1	3.0	1009	989
60	GROSSREUTH/SCHWEINAU	1991	184	2175	1475	74.1	0.5	2.5	1467	1438
61	GEBERSDORF	3149	195	3344	2436	77.4	0.5	2.0	2424	2388
62	GAISMANNSHOF	3074	314	3388	2374	77.2	0.4	2.7	2364	2309
63	HOEFEN	2028	114	2142	1485	73.2	0.9	4.0	1472	1426
64	EBERHARDSHOF	5301	457	5758	3850	72.6	0.9	2.7	3813	3743
65	MUGGENHOF	889	59	948	600	67.5	1.3	2.8	592	583
70	WESTFRIEDHOF	445	128	573	299	67.2	1.0	4.0	296	287
71	SCHNIEGLING	1953	200	2153	1501	76.7	0.6	2.0	1492	1471
72	WETZENDORF	1961	265	2226	1539	78.4	0.6	2.3	1530	1504
73	BUCH	993	61	1054	775	78.0	0.1	2.8	774	753
74	THON	2949	342	3291	2378	80.6	0.9	1.8	2357	2336
75	ALMOSHOF	735	31	766	580	78.9	0.9	4.5	575	554
76	KRAFTSHOF	478	26	504	385	80.4	1.0	3.1	381	373
77	NEUNHOF	919	50	969	776	84.3	0.8	3.7	770	747
78	BOXDORF	1724	135	1859	1420	82.4	0.6	3.3	1411	1373
79	GROSSGRUENDLACH	2704	189	2893	2213	81.8	1.0	3.1	2190	2144
80	SCHLEIFWEG	2219	302	2521	1672	75.3	1.1	2.4	1654	1632
81	SCHOPPERSHOF	6330	685	7015	4826	76.2	0.9	2.8	4783	4692
82	SCHAFHOF	1202	396	1598	710	59.1	0.4	1.7	707	698
83	MARIENBERG	2424	295	2719	1983	81.6	1.0	1.9	1963	1946
84	ZIEGELSTEIN	4489	578	5067	3633	80.8	0.6	2.0	3613	3556
85	MOOSHOF	1470	153	1623	1126	76.5	0.6	1.2	1119	1113
86	BUCHENRUEHL	2145	170	2315	1762	82.1	0.7	3.2	1749	1705
90	ST. JOBST	4532	658	5190	3521	77.7	0.8	2.2	3494	3444
91	ERLENSTEGEN	2481	537	3018	2028	81.7	0.5	1.9	2018	1990
92	HOEGELDORF	2744	385	3129	2107	76.7	0.5	2.1	2097	2062
93	SCHMAUSENBUCKSTRASSE	2962	514	3476	2445	82.5	0.5	1.4	2432	2409
94	LAUFAMHOLZ	4344	528	5072	3684	81.0	0.5	1.9	3665	3615
95	ZERZABELSHOF	6772	859	7631	5634	83.1	0.7	2.4	5594	5501
96	FISCHBACH	2710	224	2934	1980	73.0	1.1	3.1	1958	1918
97	BRUNN	299	20	319	241	80.6	1.7	2.9	237	234
99	BRIEFWAHL				30946		0.5	0.8	30787	30708
GESAMT STADT NUERNBERG		319860	33025	352885	270529	76.6	0.7	2.2	268657	264438

TABELLE 1:

ERGEBNIS DER LANDTAGSWAHL 1978 IN DEN NÜRNBERGER STADTTEILEN

Stadtteil		Stimmberechtigte			Wähler	Wahlbeteiligung in %	ungültige in %		gültige	
		lt. Wählerliste		insges.			Erststimmen	Zweitstimmen	Erststimmen	Zweitstimmen
Nr.	Lagekurzbezeichnung	ohne "W"	mit "W"							
0	ALTSTADT U. ENGERE INNENSTADT	36505	4382	40887	25477	69.8	0.7	2.2	25298	24926
1	WEIT. INNENSTADTGUERTEL-SUED	57024	5632	62656	40926	71.7	0.8	2.6	40602	39852
2	WEIT. INNENST.G. WEST,NORD,OST	54422	5569	59991	39241	72.1	0.8	2.7	38940	38189
3	SUEDOESTLICHE AUSSENSTADT	33926	3222	37148	26190	77.2	0.5	2.4	26058	25560
4	SUEDLICHE AUSSENSTADT	30783	2779	33562	24613	79.9	0.7	2.1	24449	24084
5	SUEDWESTLICHE AUSSENSTADT	28584	2387	30971	21698	75.9	0.8	2.4	21532	21175
6	WESTLICHE AUSSENSTADT	16432	1323	17755	12220	74.4	0.7	2.7	12132	11887
7	NORDWESTLICHE AUSSENSTADT	14861	1427	16288	11866	79.8	0.8	2.7	11776	11542
8	NORDOESTLICHE AUSSENSTADT	20279	2579	22858	15712	77.4	0.8	2.3	15588	15342
9	OESTLICHE AUSSENSTADT	27044	3725	30769	21640	80.0	0.7	2.1	21495	21173
0	BRIEFWAHLBEZIRKE				30946		0.5	0.8	30787	30708
	GESAMT STADT NUERNBERG	319860	33025	352885	270529	76.6	0.7	2.2	268657	264438

Gültige Erst- und Zweitstimmen (Stimmkreisbewerber- und Wahlkreisbewerberstimmen) zusammen																					Stadtteil
insges. (=100%)	davon entfallen auf																				
	CSU		SPD		F.D.P.		NPD		BP		DKP		BSP		Die Grünen		KBW				
	Zahl	%	Zahl	%	Zahl	%	Zahl	%	Zahl	%	Zahl	%	Zahl	%	Zahl	%	Zahl	%			
50224	21965	43.7	22119	44.0	4185	8.3	410	0.8	10		397	0.8	40	0.1	1077	2.1	21				0
80454	32259	40.1	40797	50.7	4833	6.0	708	0.9	24		589	0.7	103	0.1	1113	1.4	28				1
77129	31485	40.8	37595	48.7	5129	6.6	677	0.9	14		718	0.9	82	0.1	1393	1.8	36				2
51618	20773	40.2	25479	49.4	3708	7.2	343	0.7	11		404	0.8	41	0.1	845	1.6	14				3
48533	19549	40.3	24059	49.6	3281	6.8	317	0.7	13		363	0.7	58	0.1	873	1.8	20				4
42707	18599	43.6	19163	44.9	3499	8.2	383	0.8	14		215	0.5	55	0.1	777	1.8	22		0.1		5
24019	9767	40.7	11852	49.3	1621	6.7	196	0.8	4		153	0.6	17	0.1	399	1.7	10				6
23318	11505	49.3	9500	40.7	1697	7.3	129	0.6	10		65	0.3	19	0.1	387	1.7	6				7
30930	12663	40.9	14754	47.7	2455	7.9	152	0.5	6		277	0.9	40	0.1	576	1.9	7				8
42668	21366	50.1	15062	35.3	4632	10.9	195	0.5	4		282	0.7	37	0.1	1083	2.5	7				9
61495	30967	50.4	22746	37.0	4944	8.0	360	0.6	16		389	0.6	39	0.1	2008	3.3	26				8
533095	230898	43.3	243126	45.6	39984	7.5	3850	0.7	126		3852	0.7	531	0.1	10531	2.0	197				GES.

Gültige Erst- und Zweitstimmen (Stimmkreisbewerber- und Wahlkreisbewerberstimmen) zusammen																									Bezirk Nr.
insges. (=100%)	davon entfallen auf																								
	C S U		S P D		F.D.P.		N P D		B P		D K P		B S P		Die Grünen		K B W								
	Zahl	%	Zahl	%	Zahl	%	Zahl	%	Zahl	%	Zahl	%	Zahl	%	Zahl	%	Zahl	%							
3520	1649	46.8	1421	40.4	308	8.8	40	1.1	2	0.1	39	1.1	3	0.1	55	1.6	3	0.1	1						
1379	657	47.6	528	38.3	145	10.5	12	0.9			9	0.7			27	2.0	1	0.1	2						
948	410	43.2	425	44.8	70	7.4	9	0.9			9	0.9			25	2.6			3						
4973	1964	39.5	2504	50.4	277	5.6	75	1.5			36	0.7	5	0.1	109	2.2	3	0.1	4						
4529	2045	45.2	1999	44.1	302	6.7	40	0.9	1		43	0.9	1		97	2.1	1		5						
10392	4320	41.6	4727	45.5	883	8.5	75	0.7	4		94	0.9	11	0.1	274	2.6	4		6						
6848	3123	45.6	2876	42.0	596	8.7	42	0.6			49	0.7	7	0.1	151	2.2	4	0.1	7						
7434	3496	47.0	2868	38.6	810	10.9	39	0.5			36	0.5	6	0.1	177	2.4	2		8						
10201	4301	42.2	4771	46.8	794	7.8	78	0.8	3		82	0.8	7	0.1	162	1.6	3		9						
9780	3683	37.7	5126	52.4	632	6.5	83	0.8	5	0.1	76	0.8	19	0.2	153	1.6	3		10						
12744	5342	41.9	6093	47.8	898	7.0	117	0.9	5		88	0.7	12	0.1	187	1.5	2		11						
3637	1959	53.9	1241	34.1	333	9.2	35	1.0			7	0.2	5	0.1	57	1.6			12						
15309	6265	40.9	7579	49.5	970	6.3	126	0.8	4		118	0.8	15	0.1	223	1.5	9	0.1	13						
11241	4205	37.4	6115	54.4	617	5.5	71	0.6	6	0.1	70	0.6	12	0.1	143	1.3	2		14						
7238	2510	34.7	4124	57.0	384	5.3	55	0.8	1		58	0.8	7	0.1	97	1.3	2		15						
12225	4780	39.1	6318	51.7	674	5.5	136	1.1	2		117	1.0	20	0.2	173	1.4	5		16						
4444	2001	45.0	2145	48.3	164	3.7	28	0.6	1		43	1.0	7	0.2	53	1.2	2		17						
416	133	32.0	243	58.4	21	5.0	10	2.4							9	2.2			18						
3420	1381	40.4	1813	53.0	140	4.1	47	1.4			12	0.4	6	0.2	18	0.5	3	0.1	19						
11317	4451	39.3	5831	51.5	628	5.5	115	1.0	2		114	1.0	12	0.1	160	1.4	4		20						
5671	1988	35.1	3216	56.7	273	4.8	66	1.2	1		61	1.1	3	0.1	63	1.1			21						
5459	2160	39.6	2848	52.2	245	4.5	41	0.8	2		50	0.9	1		109	2.0	3	0.1	22						
10777	4329	40.2	5473	50.8	599	5.6	90	0.8			111	1.0	19	0.2	152	1.4	4		23						
4831	2220	46.0	1990	41.2	418	8.7	37	0.8	2		40	0.8	5	0.1	118	2.4	1		24						
8280	3245	39.2	4096	49.5	558	6.7	75	0.9	4		105	1.3	13	0.2	178	2.1	6	0.1	25						
9617	4300	44.7	4143	43.1	813	8.5	83	0.9			46	0.5	10	0.1	214	2.2	8	0.1	26						
12200	4828	39.6	6071	49.8	869	7.1	99	0.8	1		121	1.0	9	0.1	194	1.6	8	0.1	27						
3618	1464	40.5	1751	48.4	269	7.4	38	1.1	1		29	0.8	5	0.1	59	1.6	2	0.1	28						
5359	2500	46.7	2176	40.6	457	8.5	33	0.6	1		41	0.8	5	0.1	146	2.7			29						
1137	512	45.0	481	42.3	107	9.4	17	1.5			3	0.3			17	1.5			30						
5767	1904	33.0	3465	60.1	247	4.3	31	0.5	3	0.1	19	0.3	4	0.1	92	1.6	2		31						
9820	4024	41.0	4764	48.5	745	7.6	63	0.6	1		55	0.6	8	0.1	157	1.6	3		32						
617	235	38.1	302	48.9	57	9.2			2	0.3	1	0.2	1	0.2	19	3.1			33						
1487	679	45.7	692	46.5	78	5.2	10	0.7			3	0.2			25	1.7			35						
12415	4751	38.3	6257	50.4	987	8.0	87	0.7	2		125	1.0	13	0.1	191	1.5	2		36						
11430	4314	37.7	5969	52.2	725	6.3	77	0.7	1		159	1.4	10	0.1	173	1.5	2		37						
8945	4354	48.7	3549	39.7	762	8.5	58	0.6	2		39	0.4	5	0.1	171	1.9	5	0.1	38						
5015	1824	36.4	2740	54.6	238	4.7	56	1.1	4	0.1	66	1.3	14	0.3	72	1.4	1		40						
1651	567	34.3	969	58.7	58	3.5	19	1.2	1	0.1	13	0.8	1	0.1	21	1.3	2	0.1	43						
7142	3321	46.5	3005	42.1	538	7.5	69	1.0	1		48	0.7	7	0.1	153	2.1			44						
10553	2798	26.5	6971	66.1	456	4.3	50	0.5			108	1.0	6	0.1	161	1.5	3		45						
4730	1446	30.6	2840	60.0	276	5.8	23	0.5	1		46	1.0	6	0.1	89	1.9	3	0.1	46						
289	128	44.3	132	45.7	16	5.5	4	1.4			3	1.0	1	0.3	5	1.7			47						
9580	4712	49.2	3681	38.4	874	9.1	52	0.5	3		62	0.6	12	0.1	177	1.8	7	0.1	48						
9573	4753	49.7	3721	38.9	825	8.6	44	0.5	3		17	0.2	11	0.1	195	2.0	4		49						
6254	2424	38.8	3295	52.7	329	5.3	67	1.1	1		27	0.4	4	0.1	103	1.6	4	0.1	50						
7777	3153	40.5	3711	47.7	679	8.7	52	0.7	2		50	0.6	4	0.1	123	1.6	3		51						
9120	4231	46.6	3718	40.8	858	9.4	65	0.7	1		24	0.3	9	0.1	190	2.1	4		52						
9238	4588	49.7	3505	37.9	842	9.1	71	0.8	6	0.1	35	0.4	16	0.2	168	1.8	7	0.1	53						
8320	3334	40.1	4019	48.3	635	7.6	93	1.1	4		61	0.7	22	0.3	149	1.8	3		54						
1998	849	42.5	915	45.8	156	7.8	15	0.8			18	0.9			44	2.2	1	0.1	55						
2905	1271	43.8	1334	45.9	216	7.4	19	0.7			10	0.3	2	0.1	53	1.8			60						
4812	1965	40.8	2349	48.8	308	6.4	51	1.1	2		24	0.5	5	0.1	106	2.2	2		61						
4673	2082	44.6	1996	42.7	425	9.1	36	0.8			26	0.6	3	0.1	104	2.2	1		62						
2898	1213	41.9	1444	49.8	167	5.8	15	0.5			18	0.6	2	0.1	37	1.3	2	0.1	63						
7556	2718	36.0	4166	55.1	441	5.8	66	0.9	2		63	0.8	5	0.1	90	1.2	5	0.1	64						
1175	518	44.1	563	47.9	64	5.4	9	0.8			12	1.0			9	0.8			65						
583	195	33.4	322	55.2	54	9.3	2	0.3			3	0.5			6	1.0	1	0.2	70						
2963	1269	42.8	1404	47.4	198	6.7	30	1.0	1		11	0.4	2	0.1	47	1.6	1		71						
3034	1539	50.7	1164	38.4	260	8.6	18	0.6	1		10	0.3	5	0.2	37	1.2			72						
1527	870	57.0	554	36.3	75	4.9	6	0.4			3	0.2	2	0.1	17	1.1			73						
4693	2525	53.8	1630	34.7	412	8.8	24	0.5	1		24	0.5	3	0.1	72	1.5	2		74						
1129	613	54.3	456	40.4	35	3.1	8	0.7	3	0.3	4	0.4	1	0.1	9	0.8			75						
754	316	41.9	391	51.9	30	4.0	4	0.5					1	0.1	12	1.6			76						
1517	766	50.5	654	43.1	65	4.3	5	0.3	1	0.1	6	0.4			20	1.3			77						
2784	1212	43.5	1301	46.7	188	6.8	16	0.6			1		2	0.1	64	2.3			78						
4334	2200	50.8	1624	37.5	380	8.8	16	0.4	3	0.1	3	0.1	3	0.1	103	2.4	2		79						
3286	1629	49.6	1228	37.4	312	9.5	7	0.2	1		33	1.0	3	0.1	73	2.2			80						
9475	3653	38.6	4862	51.3	609	6.4	62	0.7	2		106	1.1	10	0.1	166	1.8	5	0.1	81						
1405	590	42.0	666	47.4	111	7.9	8	0.6			13	0.9	2	0.1	15	1.1			82						
3909	1968	50.3	1367	35.0	446	11.4	11	0.3	1		17	0.4	8	0.2	90	2.3	1		83						
7169	2867	40.0	3532	49.3	534	7.4	43	0.6			47	0.7	12	0.2	133	1.9	1		84						
2232	951	42.6	942	42.2	261	11.7	9	0.4			23	1.0			46	2.1			85						
3454	1005	29.1	2157	62.4	182	5.3	12	0.3	2	0.1	38	1.1	5	0.1	53	1.5			86						
6938	3287	47.4	2654	38.3	685	9.9	25	0.4	2		58	0.8	6	0.1	217	3.1	4	0.1	90						
4008	2453	61.2	881	22.0	518	12.9	11	0.3			7	0.2	2		135	3.4	1		91						
4159	2048	49.2	1472	35.4	449	10.8	33	0.8			57	1.4	6	0.1	94	2.3			92						
4841	2850	58.9	1130	23.3	673	13.9	23	0.5	1		18	0.4	2		144	3.0			93						
7280	3497	48.0	2831	38.9	721	9.9	31	0.4	1		35	0.5	5	0.1	159	2.2			94						
11095	5210	47.0	4403	39.7	1157	10.4	47	0.4			70	0.6	10	0.1	197	1.8	1		95						
3876	1776	45.8	1522	39.3	391	10.1	20	0.5			36	0.9	5	0.1	125	3.2	1		96						
471	245	52.0	169	35.9	38	8.1	5	1.1			1	0.2	1	0.2	12	2.5			97						
61495	30967	50.4	22746	37.0	4944	8.0	360	0.6	16		389	0.6	39	0.1	2008	3.3	26		99						
533095	230898	43.3	243126	45.6	39984	7.5	3850	0.7	126		3852	0.7	531	0.1	10531	2.0	197		GES.						

TABELLE 3: ERGEBNIS DER LANDTAGSWAHL 1978 IN DEN NÜRNBERGER STIMMKREISEN

Stimmbezirk		Stimmberechtigte			Wähler	Wahlbeteiligung in %	ungültige in %		gültige	
		lt. Wählerliste		insges.						
Nr.	Lagekurzbezeichnung	ohne "W"	mit "W"				Erststimmen	Zweitstimmen	Erststimmen	Zweitstimmen
101	KAROLINENSTR., BREITE GASSE	504	85	589	317	62.9		2.8	317	308
102	LORENZERSTR.,MARIENTORGRABEN	594	112	706	378	63.4	1.1	1.6	374	372
103	JAKOBSPL.,FAERBERSTR.	785	56	841	439	55.9	0.5	4.8	437	418
104	SCHLOTFEGERGASSE,OB.KREUZGASSE	530	57	587	361	68.0	0.8	2.8	358	351
105	HENKERSTEG,VORD.LEDERGASSE	478	44	522	295	61.7	0.7	1.0	293	292
201	GLEISSBUEHL-, MARIENSTR.	446	68	514	344	77.1	0.3	1.5	343	339
211	BAHNHOF-,REINDELSTR.,VOGELSGT.	485	50	535	351	71.9	0.6	0.9	349	348
301	SAND-,ZELTNER-,KOHLENHOFSTR.	698	108	806	478	68.4	0.6	1.0	475	473
401	GOSTENHOFER SCHUL-,BARBIERGASS	692	34	726	380	54.9	1.8	4.5	373	363
402	PETZOLD-, DAMMSTR.	747	49	796	352	47.1	1.1	6.5	348	329
411	KNAUERSTR.,ROCHUSFRIEDHOF	550	40	590	365	66.1	1.1	2.7	361	355
412	KNAUER-, RIETSCHSTR.	639	44	683	399	62.4	1.0	3.3	395	386
421	OB.KANAL-, ROHRMANNSTR.	548	53	601	360	65.7	0.6	2.2	358	352
422	UNT.KANAL-, AUSTR.	588	30	618	360	61.2	1.1	3.6	356	347
423	EBERHARDSHOF-, FUERTHER STR.	563	29	592	333	59.1	1.2	3.6	329	321
501	FUERTHER-, ROSENAUSTR.	582	55	637	377	64.8	0.5	3.7	375	363
511	UNT.KIESELBERG-,HIMPFELSHOFSTR.	725	70	795	492	67.9	0.8	2.6	488	479
512	BLUMENTHAL-,DEUTSCHHERRNSTR.	768	110	878	519	67.6	0.6	1.2	516	513
521	DILHERR-, ROONSTR.	675	72	747	471	69.8	0.2	1.3	470	463
541	OB.TURNSTR.,KONTUMAZGARTEN	592	216	808	433	73.1	0.2	0.7	432	430
601	HAUPTMARKT, MAXPLATZ	421	65	486	282	67.0	1.4	1.8	278	277
602	AUGUSTINER-, KARLSTR.	529	79	608	387	73.2	0.8	2.1	384	379
603	FUELL, WEINMARKT	755	81	836	525	69.5	0.4	1.0	523	520
604	BURGSTR., AM OELBERG	531	73	604	365	68.7		2.2	365	357
605	TETZELGASSE, PANIERSPLATZ	440	62	502	331	75.2	0.9	1.8	328	325
606	THERESIENSTR.,SCHILDGASSE	433	64	497	329	76.0	0.3	1.2	328	325
607	THERESIENSTR.,WEBERSPLATZ	467	58	525	338	72.4	0.3	1.5	337	333
608	LANGE GASSE, MAXTORMAUER	501	69	570	369	73.5	0.8	1.9	366	362
609	LAUFERTORMAUER, MUENZGASSE	634	69	703	449	70.8	0.2	3.3	448	434
610	HUEBNERSPLATZ, SPITZENBERG	579	59	638	431	74.4	0.9	1.4	427	425
611	AM SAND, GRUEBELSGASSE	614	64	678	453	73.8	0.7	1.5	450	446
612	JUDEN-, NEUE GASSE	645	76	721	494	76.6	0.4	0.6	492	491
613	HANS-SACHS-PLATZ, TUCHERSTR.	644	80	724	505	78.4	1.0	2.6	500	492
701	HALLERWIESE, JOHANNISSTR.	704	130	834	527	74.9	0.4	0.9	525	522
711	LINDENGASSE, RIESENSCHRITT	618	76	694	404	65.4	1.5	2.5	398	394
721	JOHANNISSTR, PALMPLATZ	671	64	735	460	68.6	0.7	1.1	457	455
722	SANDRART-, ADAM-KRAFT-STR.	622	61	683	384	61.7	0.8	2.6	381	374
723	HALLER-, SANDRARTSTR.	646	86	732	460	71.2	0.7	1.7	457	452
731	BURGSCHMIET-, WEIGELSTR.	474	84	558	356	75.1	0.3	2.0	355	349
732	FROMMANN-, WIELANDSTR.	575	98	673	415	72.0	0.2	2.2	414	406
733	RORITZER-, ARNDTSTR.	646	63	709	464	71.8	1.3	2.6	458	451
801	BUCHER-, PILOTYSTR.	777	113	890	605	77.9	0.3	1.2	603	598
811	PIRCKHEIMER-, MEUSCHELSTR.	663	113	776	449	67.6		2.7	449	437
812	SCHWANHAEUSSER-, ROLLNERSTR.	665	100	765	520	78.2	0.2	0.8	519	516
821	MAXFELD-, PIRCKHEIMERSTR.	759	79	838	527	69.4	0.4	1.5	525	519
822	PIRCKHEIMER-, WURZELBAUERSTR.	531	69	600	377	70.9	1.1	3.7	373	363
823	VEILLODTERSTR., MAXTORGRABEN	588	78	666	419	71.3	0.7	1.2	416	414
824	HOPPERT-, STUCKSTR.	591	90	681	429	72.6	0.9	1.9	425	421
825	WURZELBAUERSTR., AM STADTPARK	590	62	652	433	73.4	0.7	1.6	430	426
901	BERLINER-PLATZ, RENNWEG	755	85	840	528	69.8		1.9	528	518
902	WERDER-, MARTIN-RICHTER-STR.	584	56	640	390	66.6	1.3	2.1	385	382
911	STABIUSSTR., STRESEMANNPLATZ	681	61	742	471	69.1	2.1	2.3	461	460
912	BAYREUTHERSTR.,FELDGASSE	719	75	794	579	80.5	1.7	3.1	569	561
913	RATHENAUPLATZ, LENBACHSTR.	607	77	684	425	70.0	0.7	1.4	422	419
921	NUNNENBECKSTR., MERKELSGASSE	678	62	740	497	73.3	0.6	3.4	494	480
922	BAUVEREIN-, WAECHTERSTR.	613	46	659	442	72.1	0.9	1.4	438	436
931	GEORG-STROBEL-, ZWINGERSTR.	553	60	613	443	80.1	0.9	3.6	439	427
932	RAHM, WOEHRDER HAUPTSTR.	629	67	696	495	78.7		3.0	495	480
933	SCHRANKE, WASSERTORSTR.	625	60	685	508	81.3	0.2	2.4	507	496
941	PRINZREGENTENUFER,KESSLERPLATZ	559	86	645	408	73.0	1.5	1.5	402	402
1001	TULLNAU-, SCHLOSSTR.	644	52	696	449	69.6	1.1	4.2	444	430
1002	STEPHAN-, PETER-, KUPFERSTR.	689	52	741	453	65.7	0.2	2.9	452	440
1003	SCHANZEN-, DUERRENHOFSTR.	577	69	646	376	65.2	0.3	2.7	375	366
1004	PETERSFRIEDHOF, SCHLOSSTR.	688	49	737	474	68.9	0.8	2.7	470	461
1011	VELBURGER-, PARSBERGER STR.	538	34	572	383	71.2	0.3	1.0	382	379
1012	REGENSBURGER-, NEUMARKTER STR.	603	52	655	442	73.3	0.5	1.6	440	435
1013	SCHARRER-, BESTELMEYERSTR.	665	65	730	469	70.5	0.9	2.1	465	459
1014	NEUMARKTER STR.	634	66	700	502	79.2	1.2	3.6	496	484
1021	BOELCKE-,HAINSTR.	707	72	779	545	77.0	0.9	2.0	540	534
1031	ROSENHOF-, FLIEGERSTR.	526	68	594	444	84.4	0.5	0.7	442	441
1032	A.D.EHRENHALLE,SCHULTHEISSALL.	527	113	640	427	80.9	0.5	1.6	425	420
1101	SCHEURL-, FINDELWIESENSTR.	506	68	574	355	70.2		2.0	355	348
1102	KOEHN-, GLOCKENHOFSTR.	642	49	691	390	60.7	1.0	2.1	386	382
1103	STRAUCH-, EHEMANNSTR.	484	41	525	296	61.0	1.4	6.1	292	278
1104	HARSDOERFFER PL.,SCHWEIGGERSTR	557	45	602	412	74.0	0.5	5.6	410	389
1105	UNTERE BAU-, SOPHIENSTR.	424	58	482	275	64.9	0.4	3.6	274	265
1106	KIRCHENSTR., PETERSKIRCHE	586	60	646	390	66.6	0.5	2.3	388	381
1111	AUGUSTEN-,SCHUETZEN-,BLEIWEISS	592	36	628	381	64.4	0.3	0.8	380	378
1112	FORSTHOF-, SIEGFRIEDSTR.	581	42	623	370	63.7		1.9	370	363
1113	SIGLINDEN-, FREYJASTR.	733	52	785	520	70.8	0.6	1.7	517	511
1114	HAGEN-, BALDURSTR.	663	54	717	453	68.3	0.7	2.9	450	440
1121	SCHWANHARDT-, HERBARTSTR.	630	59	689	491	77.9	1.2	2.4	485	479
1122	HARSDOERFFER-, SYBELSTR.	734	115	849	596	81.1	0.5	2.9	593	579
1123	HALLERHUETTEN-, HAINSTR.	611	63	674	422	68.8	0.7	1.2	419	417
1124	ERDA-, RANKESTR.	603	83	686	413	68.5	1.0	3.4	409	399
1125	LICHTENHOF-, NIBELUNGENSTR.	517	45	562	368	71.0		0.8	368	365
1126	NIBELUNGENPLATZ, ALBERICHSTR.	482	55	537	341	70.7	0.6	1.8	339	335
1201	ISOLDEN-, NORNENSTR.	519	68	587	372	71.5	0.8	2.7	369	362
1202	BRUNHILD-, GUNTHERSTR.	504	82	586	370	73.4	0.5	1.1	368	366
1211	GUNTHER-, WODANSTR.	745	90	835	563	75.6	0.4	0.5	561	560
1212	WALKUEREN-, SIGENASTR.	684	153	837	532	77.8	0.9	1.5	527	524
1301	BAHNHOF-, COMENIUSSTR.	666	43	709	431	64.7	0.5	3.2	429	417
1302	GERLE-, BREITSCHEIDSTR.	590	48	638	449	76.1	1.6	2.0	442	440
1303	WENDLER-, BULMANNSTR.	649	65	714	464	71.5	0.2	2.4	463	453
1304	PAUL-, DALLINGERSTR.	677	70	747	451	66.6	1.3	4.2	445	432
1305	WOELCKERN-, HUMBOLDTSTR.	685	73	758	444	64.8	0.2	3.2	443	430
1306	HUMBOLDTPLATZ, WIRTHSTR.	609	70	679	416	68.1	1.0	4.6	412	397
1311	AUFSESSPLATZ, ENDTERSTR.	664	88	752	455	68.5	0.7	3.5	451	439
1312	WOELCKERN-, PILLENREUTHERSTR.	580	61	641	381	65.7	0.3	1.8	380	374
1313	PARADIES-, PETER-HENLEIN-STR.	610	59	669	423	69.2	1.4	3.8	417	407

Gültige Erst- und Zweitstimmen (Stimmkreisbewerber- und Wahlkreisbewerberstimmen) zusammen																					
insges. (=100%)	davon entfallen auf																				Stimmbez. Nr.
	CSU		SPD		F.D.P.		NPD		BP		DKP		BSP		Die Grünen		KBW				
	Zahl	%	Zahl	%	Zahl	%	Zahl	%	Zahl	%	Zahl	%	Zahl	%	Zahl	%	Zahl	%			
625	341	54.6	179	28.6	76	12.2	10	1.6			7	1.1			12	1.9					101
746	357	47.9	311	41.7	52	7.0	5	0.7			8	1.1	1	0.1	12	1.6					102
855	397	46.4	355	41.5	75	8.8	12	1.4	1	0.1	5	0.6			9	1.1	1	0.1			103
709	290	40.9	320	45.1	55	7.8	13	1.8			13	1.8	1	0.1	15	2.1	2	0.3			104
585	264	45.1	256	43.8	50	8.5			1	0.2	6	1.0	1	0.2	7	1.2					105
682	317	46.5	250	36.7	97	14.2	8	1.2			4	0.6			6	0.9					201
697	340	48.8	278	39.9	48	6.9	4	0.6			5	0.7			21	3.0	1	0.1			211
948	410	43.2	425	44.8	70	7.4	9	0.9			9	0.9			25	2.6					301
736	289	39.3	346	47.0	45	6.1	16	2.2			7	1.0	2	0.3	30	4.1	1	0.1			401
677	252	37.2	359	53.0	33	4.9	14	2.1			6	0.9			13	1.9					402
716	296	41.3	324	45.3	72	10.1	8	1.1			8	1.1			8	1.1					411
781	315	40.3	406	52.0	27	3.5	12	1.5			3	0.4			17	2.2	1	0.1			412
710	295	41.5	361	50.8	27	3.8	13	1.8			2	0.3	2	0.3	10	1.4					421
703	270	38.4	359	51.1	45	6.4	8	1.1			5	0.7	1	0.1	15	2.1					422
650	247	38.0	349	53.7	28	4.3	4	0.6			5	0.8			16	2.5	1	0.2			423
738	340	46.1	313	42.4	57	7.7	6	0.8			10	1.4			12	1.6					501
967	387	40.0	498	51.5	49	5.1	5	0.5			6	0.6	1	0.1	21	2.2					511
1029	424	41.2	465	45.2	79	7.7	8	0.8			17	1.7			36	3.5					512
933	442	47.4	422	45.2	44	4.7	7	0.8	1	0.1	6	0.6			11	1.2					521
862	452	52.4	301	34.9	73	8.5	14	1.6			4	0.5			17	2.0	1	0.1			541
555	221	39.8	239	43.1	71	12.8	6	1.1			4	0.7	1	0.2	13	2.3					601
763	268	35.1	370	48.5	91	11.9	2	0.3	1	0.1	11	1.4			20	2.6					602
1043	451	43.2	457	43.8	77	7.4	11	1.1			19	1.8			27	2.6	1	0.1			603
722	323	44.7	294	40.7	63	8.7	3	0.4			2	0.3	4	0.6	32	4.4	1	0.1			604
653	255	39.1	302	46.2	58	8.9	4	0.6			6	0.9	2	0.3	26	4.0					605
653	232	35.5	311	47.6	71	10.9	8	1.2	2	0.3	4	0.6	1	0.2	24	3.7					606
670	312	46.6	272	40.6	51	7.6	7	1.0			7	1.0			21	3.1					607
728	334	45.9	277	38.0	78	10.7					8	1.1			31	4.3					608
882	322	36.5	497	56.3	46	5.2	6	0.7	1	0.1					10	1.1					609
852	305	35.8	413	48.5	82	9.6	11	1.3			10	1.2	1	0.1	28	3.3	2	0.2			610
896	372	41.5	433	48.3	64	7.1	10	1.1			10	1.1			7	0.8					611
983	485	49.3	401	40.8	69	7.0	5	0.5			9	0.9	2	0.2	12	1.2					612
992	440	44.4	461	46.5	62	6.3	2	0.2			4	0.4			23	2.3					613
1047	498	47.6	405	38.7	113	10.8	9	0.9			6	0.6	2	0.2	14	1.3					701
792	306	38.6	394	49.7	56	7.1	3	0.4			7	0.9	1	0.1	24	3.0	1	0.1			711
912	362	39.7	408	44.7	91	10.0	5	0.5			14	1.5			30	3.3	2	0.2			721
755	359	47.5	322	42.6	38	5.0	14	1.9			6	0.8	2	0.3	14	1.9					722
909	393	43.2	434	47.7	55	6.1	3	0.3			4	0.4			20	2.2					723
704	352	50.0	233	33.1	97	13.8	3	0.4			3	0.4			16	2.3					731
820	382	46.6	319	38.9	92	11.2	5	0.6			7	0.9	2	0.2	12	1.5	1	0.1			732
909	471	51.8	361	39.7	54	5.9					2	0.2			21	2.3					733
1201	576	48.0	419	34.9	156	13.0	8	0.7			3	0.2	3	0.2	36	3.0					801
886	398	44.9	350	39.5	84	9.5	7	0.8			7	0.8			40	4.5					811
1035	548	52.9	315	30.4	141	13.6	6	0.6			3	0.3			22	2.1					812
1044	451	43.2	468	44.8	103	9.9	4	0.4			10	1.0			8	0.8					821
736	301	40.9	345	46.9	65	8.8	5	0.7			3	0.4			17	2.3					822
830	394	47.5	282	34.0	129	15.5	2	0.2			6	0.7	2	0.2	15	1.8					823
846	427	50.5	321	37.9	67	7.9	4	0.5			4	0.5	1	0.1	20	2.4	2	0.2			824
856	401	46.8	368	43.0	65	7.6	3	0.4							19	2.2					825
1046	501	47.9	404	38.6	99	9.5	14	1.3			13	1.2			14	1.3	1	0.1			901
767	265	34.6	410	53.5	60	7.8	4	0.5			8	1.0	1	0.1	18	2.3	1	0.1			902
921	399	43.3	452	49.1	56	6.1					3	0.3			11	1.2					911
1130	514	45.5	468	41.4	116	10.3	6	0.5			4	0.4			22	1.9					912
841	338	40.2	416	49.5	59	7.0	3	0.4	1	0.1	1	0.1			23	2.7					913
974	366	37.6	517	53.1	60	6.2	8	0.8			14	1.4	1	0.1	8	0.8					921
874	322	36.8	451	51.6	68	7.8	17	1.9			4	0.5	2	0.2	10	1.1					922
866	379	43.8	394	45.5	48	5.5	10	1.2	2	0.2	11	1.3	3	0.3	18	2.1	1	0.1			931
975	404	41.4	493	50.6	52	5.3	3	0.3			8	0.8			15	1.5					932
1003	377	37.6	515	51.3	85	8.5	10	1.0			8	0.8			8	0.8					933
804	436	54.2	251	31.2	91	11.3	3	0.4			8	1.0			15	1.9					941
874	381	43.6	429	49.1	37	4.2	3	0.3			4	0.5			20	2.3					1001
892	337	37.8	485	54.4	47	5.3	2	0.2			5	0.6			16	1.8					1002
741	259	35.0	392	52.9	47	6.3	7	0.9	1	0.1	11	1.5	3	0.4	21	2.8					1003
931	366	39.3	473	50.8	64	6.9	12	1.3	2	0.2	4	0.4	4	0.4	6	0.6					1004
761	273	35.9	432	56.8	28	3.7	10	1.3	1	0.1	7	0.9	2	0.3	8	1.1					1011
875	269	30.7	520	59.4	59	6.7	11	1.3			8	0.9			8	0.9					1012
924	299	32.4	552	59.7	36	3.9	12	1.3	1	0.1	13	1.4	4	0.4	7	0.8					1313
980	352	35.9	532	54.3	57	5.8	13	1.3			11	1.1	1	0.1	13	1.3	1	0.1			1014
1074	381	35.5	594	55.3	66	6.1	6	0.6			2	0.2	1	0.1	24	2.2					1021
883	326	36.9	441	49.9	86	9.7	5	0.6			7	0.8			16	1.8	2	0.2			1031
845	440	52.1	276	32.7	105	12.4	2	0.2			4	0.5	4	0.5	14	1.7					1032
703	316	45.0	313	44.5	61	8.7	3	0.4			5	0.7			5	0.7					1101
768	316	41.1	391	50.9	45	5.9	9	1.2	1	0.1	3	0.4			3	0.4					1102
570	210	36.8	291	51.1	47	8.2	4	0.7			5	0.9	2	0.4	11	1.9					1103
799	292	36.5	414	51.8	68	8.5	10	1.3			4	0.5			11	1.4					1104
539	230	42.7	259	48.1	28	5.2	7	1.3	1	0.2	8	1.5			6	1.1					1105
769	322	41.9	357	46.4	55	7.2	5	0.7	1	0.1	5	0.7	3	0.4	21	2.7					1106
758	376	49.6	315	41.6	35	4.6	6	0.8			9	1.2			16	2.1	1	0.1			1111
733	325	44.3	349	47.6	31	4.2	16	2.2			9	1.2			3	0.4					1112
1028	475	46.2	456	44.4	62	6.0	13	1.3	1	0.1	7	0.7			13	1.3	1	0.1			1113
890	373	41.9	424	47.6	73	8.2	1	0.1			9	1.0			10	1.1					1114
964	429	44.5	410	42.5	100	10.4	4	0.4							21	2.2					1121
1172	399	34.0	663	56.6	85	7.3	9	0.8			3	0.3	4	0.3	9	0.8					1122
836	367	43.9	386	46.2	55	6.6	8	1.0							20	2.4					1123
808	312	38.6	393	48.6	61	7.5	5	0.6	1	0.1	13	1.6	2	0.2	21	2.6					1124
733	284	38.7	368	50.2	62	8.5	4	0.5			3	0.4			12	1.6					1125
674	316	46.9	304	45.1	30	4.5	13	1.9			5	0.7	1	0.1	5	0.7					1126
731	362	49.5	280	38.3	60	8.2	12	1.6			2	0.3			15	2.1					1201
734	357	48.6	300	40.9	63	8.6	5	0.7			1	0.1			8	1.1					1202
1121	558	49.8	395	35.2	139	12.4	9	0.8					2	0.2	18	1.6					1211
1051	682	64.9	266	25.3	71	6.8	9	0.9			4	0.4	3	0.3	16	1.5					1212
846	360	42.6	412	48.7	43	5.1	13	1.5			7	0.8			11	1.3					1301
882	368	41.7	444	50.3	38	4.3	8	0.9			9	1.0			15	1.7					1302
916	347	37.9	488	53.3	53	5.8	6	0.7	1	0.1	6	0.7	3	0.3	10	1.1	2	0.2			1303
877	396	45.2	406	46.3	42	4.8	11	1.3			6	0.7			16	1.8					1304
873	434	49.7	372	42.6	42	4.8					3	0.3	2	0.2	20	2.3					1305
809	323	39.9	400	49.4	67	8.3	5	0.6			4	0.5			10	1.2					1306
890	382	42.9	418	47.0	73	8.2	3	0.3			1	0.1	3	0.3	9	1.0	1	0.1			1311
754	320	42.4	359	47.6	52	6.9					9	1.2			14	1.9					1312
824	353	42.8	381	46.2	58	7.0	9	1.1			5	0.6	2	0.2	14	1.7	2	0.2			1313

Stimmbezirk		Stimmberechtigte			Wähler	Wahlbeteiligung	ungültige in %		gültige	
		lt. Wählerliste		insges.		in %	Erststimmen	Zweitstimmen	Erststimmen	Zweitstimmen
Nr.	Lagekurzbezeichnung	ohne "W"	mit "W"							
1314	BOENER-, WIESENSTR.	667	68	735	436	65.4	1.4	4.0	430	411
1315	GABELSBERGER-, BROSAMERSTR.	652	76	728	455	69.8	0.4	3.7	453	438
1321	HUMBOLDT-, KOPERNIKUSSTR.	694	58	752	476	68.6	1.3	2.9	470	462
1322	ANNE-FRANK-, HARTMUTSTR.	664	58	722	499	75.2	1.2	2.8	493	485
1323	GUDRUN-, ANNE-FRANK-STR.	554	47	601	381	68.8	0.3	1.0	380	377
1324	DOVE-, WIRTHSTR.	538	48	586	370	68.8	0.5	3.8	368	356
1325	ALLERSBERGER-, ANNASTR.	532	47	579	382	71.8	1.0	4.5	378	365
1331	OSTERHAUSEN-, ROENTGENSTR.	599	53	652	450	74.9	1.6	2.7	443	438
1332	MAFFEIPLATZ, KOERNERSTR.	571	50	621	452	79.2	0.2	2.7	451	440
1401	KLEESTR., JEAN-PAUL-PLATZ	669	70	739	465	69.4	0.2	0.9	464	461
1411	LUTHERPLATZ, CALVINSTR.	501	45	546	395	78.5	0.5	3.8	393	380
1412	LOEDEL-, SCHOENWEISSTR.	519	59	578	408	78.6	1.0	1.5	404	402
1413	GUDRUN-, LOEDELSTR.	437	27	464	328	75.1	0.6	4.6	326	313
1414	HUMMELSTEIN, RUGIERSTR.	429	88	517	355	82.8	0.6	2.5	353	346
1421	SCHUCKERTPLATZ, HALSKESTR.	577	49	626	437	75.7	0.2	2.3	436	427
1422	AJTOSCH-, BUDAPESTERSTR.	694	75	769	538	77.5	1.1	2.6	532	524
1423	SIEMENS-, VOLTASTR.	656	64	720	482	73.5	0.4	3.7	480	464
1424	BUDAPESTER-PL., SCHILLINGSTR.	657	50	707	489	74.3	0.4	2.7	487	476
1425	MORSE-, VOLTASTR.	593	53	646	430	72.5		1.9	430	422
1431	OSWALD-, KUNOSTR.	655	58	713	540	82.3	0.9	2.8	535	525
1441	LOTHRINGER-, BURGUNDENSTR.	503	26	529	370	73.6	0.5	1.6	368	364
1442	ELSAESSER-, HULDSTR.	600	59	659	472	78.7	0.6	2.5	469	460
1501	GUGEL-, MARKGRAFENSTR.	620	58	678	459	74.0	0.4	1.5	457	452
1502	GAUSS-, HELMHOLTZSTR.	673	66	739	522	77.6	1.1	1.7	516	513
1503	GALVANI-, SPERBERSTR.	612	57	669	453	74.0	0.9	3.5	449	437
1504	SPERBER-, SPERLINGSTR.	654	52	706	456	69.7	0.7	1.5	453	449
1505	FRANKEN-, SPERBERSTR.	656	53	709	444	67.7	0.5	2.9	442	431
1511	PFAELZER-, SCHWABENSTR.	527	53	580	341	64.3	1.2	3.2	337	330
1521	SEUFFERT-, HUMBOLDTSTR.	800	67	867	558	69.3	0.5	1.3	555	551
1522	STEINHEIL-, GEIBELSTR.	617	42	659	440	71.3	0.5	2.7	438	428
1601	SCHLOSSAECKER-, WIESENSTR.	608	53	661	433	71.2	2.3	4.2	423	415
1602	OHM-, SCHONERSTR.	618	58	676	439	71.0	2.1	2.3	429	429
1603	PETER-HENLEIN-, GUGELSTR.	707	41	748	516	72.9	0.6	1.0	513	511
1604	MELANCHTHONPLATZ, HASLERSTR.	604	72	676	442	72.9	0.9	2.5	438	431
1605	HASLER-, GEBH.-OTT-STR.	576	49	625	404	70.1	0.2	1.7	403	397
1611	AN DEN RAMPEN, ESPANSTR.	681	75	756	498	73.1	1.4	3.8	491	479
1612	LANDGRABEN-, ESPANSTR.	580	58	638	395	68.1	0.8	2.3	392	386
1621	CHARLOTTEN-, ACKERSTR.	606	74	680	450	74.3	1.6	3.8	443	433
1622	DR.-LUPPE-PL., LEIBNIZSTR.	587	30	617	442	75.3	1.6	2.5	435	431
1623	HERSCHEL-, OKENSTR.	641	84	725	452	70.5	0.9	3.3	448	437
1624	BREHM-, GIBITZENHOFSTR.	631	71	702	468	74.2	0.6	2.8	465	455
1631	MUNKER-, HEYNESTR.	527	51	578	366	69.4	0.5	3.8	364	352
1632	HUMBOLDT-, OKENSTR.	569	56	625	393	69.1	0.5	2.8	391	382
1633	SCHWANN-, SCHLEIDENSTR.	682	81	763	530	77.7	0.4	1.1	528	524
1701	ALEMANNEN-, PFAELZERSTR.	618	125	743	432	69.9	1.4	2.8	426	420
1702	WILH.-LOEHE-, ULMENSTR.	497	50	547	348	70.0	1.4	2.0	343	341
1711	HERSCHELPLATZ, NECKARSTR.	673	35	708	491	73.0	0.4	1.0	489	486
1712	FREIBURGER-, KARLSRUHER STR.	761	53	814	596	78.3	1.8	3.2	585	577
1713	SPEYERER-,LUDWIGSHAFENER STR.	555	41	596	398	71.7	1.5	3.3	392	385
1801	SANDREUTH	280	29	309	210	75.0		1.9	210	206
1901	WALDAU-, HOLBEINSTR.	469	42	511	303	64.6	1.0	2.0	300	297
1911	LOCHNER-, HINT. MARKTSTR.	695	25	720	513	73.7	1.9	5.5	503	485
1921	OLGA-, ELISENSTR.	650	41	691	402	61.8	0.7	2.5	399	392
1922	EXERZIERPLATZ-,HOLZWIESENSTR.	764	75	839	534	69.8	0.9	3.6	529	515
2001	GEISSEESTR.	637	62	699	449	70.5	0.4	2.0	447	440
2011	GUSTAV-ADOLF-, GOERDELERSTR.	720	69	789	534	74.2	0.8	4.5	529	510
2012	SCHNEPPENHORST-, BLUECHERSTR.	521	46	567	445	85.4	0.4	1.3	443	439
2013	KONSTANZEN-, ADELHEIDSTR.	628	55	683	470	74.8	0.6	2.8	467	457
2021	HEINRICH-, LEOPOLDSTR.	695	61	756	521	75.0	0.4	2.3	519	509
2022	GERNOT-, ZOLLERSTR.	805	46	851	525	65.1	0.6	1.9	522	515
2023	ORFF-, SCHWEINAUERSTR.	560	46	606	372	66.4	2.2	3.0	364	361
2024	LEOPOLD-, FELIXSTR.	709	98	807	502	70.8	0.8	4.8	498	478
2025	OTMAR-, GEORGSTR.	714	54	768	556	77.9	1.6	5.0	547	528
2031	SUENDERSBUEHLSTR.,SCHLACHTHOF	721	50	771	490	68.0	0.6	1.6	487	482
2032	AMSEL-, TULPEN-, NELKENSTR.	765	36	801	461	60.3	1.3	2.8	455	448
2033	SCHWABACHER-, HERMANNSTR.	730	49	779	445	61.0	0.7	3.4	442	430
2101	WITSCHEL-, ROSENPLUETSTR.	649	59	708	369	56.9	1.1	3.8	365	355
2111	KOLLWITZ-, ZWEIGSTR.	791	31	822	533	67.4	0.9	4.7	528	508
2121	OSSIETZKY-, NANSENSTR.	616	35	651	485	78.7	1.0	5.8	480	457
2122	ROTHENBURGER-, BRIANDSTR.	785	59	844	609	77.6	0.8	2.5	604	594
2123	BERNADOTTESTR.	635	41	676	473	74.5	1.1	4.2	468	453
2124	SOEDERBLOMSTR.	575	43	618	436	75.8	0.7	2.3	433	426
2211	VEIT-STOSS-PL., VOLPRECHTSTR.	456	27	483	296	64.9	0.7	2.7	294	288
2212	GLOCKENDON-, MUELLNERSTR.	575	26	601	360	62.6	1.1	3.1	356	349
2213	PREISSLER-, ADAM-KLEIN-STR.	689	46	735	454	65.9	0.7	2.0	451	445
2221	PAUMGARTEN-, MENDELSTR.	535	50	585	314	58.7	1.6	1.9	309	308
2222	FEUERLEIN-, NUETZELSTR.	469	41	510	273	58.1	0.4	3.7	272	263
2223	MURR-, FEUERLEINSTR.	651	51	702	464	71.3		2.2	464	454
2231	BAERENSCHANZ-, FUERTHER STR.	434	20	454	287	66.1	1.4	2.8	283	279
2232	JUSTIZGEBAEUDE	459	96	555	326	71.0		2.1	325	319
2301	SANDBERG-, HELMSTR.	614	54	668	434	70.7		0.9	434	430
2302	AMALIEN-, SANDBERGSTR.	553	56	609	414	74.9	0.2	1.4	413	408
2303	AEUSS.GROSSWEIDENMUEHLSTR.	674	67	741	458	68.0	1.7	4.1	450	439
2304	KIRSCHGARTEN-,SCHNIEGLINGERSTR	603	104	707	419	69.5	0.2	4.5	418	400
2311	ADELGUNDEN-, JOHANNISSTR.	624	55	679	410	65.6	0.5	3.2	408	396
2312	GOTTLIEBSTR., HELENENHOF	748	45	793	578	77.3	1.4	4.0	570	555
2313	HELENEN-, KRUGSTR.	692	72	764	468	67.6	0.9	4.9	464	445
2314	WIESENTAL-,HELENENSTR.	475	151	626	329	69.3	2.1	2.1	322	322
2321	AMALIEN-, HELMSTR.	667	60	727	407	61.0	2.0	4.4	399	389
2322	POPPEL-, FRANZSTR.	671	77	748	489	72.9	0.2	2.5	488	477
2323	POPPENREUTHER STR.	669	59	728	493	73.7	0.4	3.4	491	476
2324	F.LEISCHMANNPL.,KIRSCHGARTENSTR	788	46	834	597	75.7	0.3	1.5	595	588
2401	KRANKENHAUS, JUVENELLSTR.	674	98	772	482	71.5	0.6	1.0	479	477
2411	HUFELAND-, JUVENELLSTR.	616	100	716	508	82.5		1.0	508	503
2421	RIETER-, RUECKERTSTR.	762	65	827	484	63.5	1.0	1.9	479	475
2422	BIELINGPLATZ, RILKESTR.	657	92	749	494	75.1	0.6	1.6	491	486
2423	BUCHER-, JUVENELLSTR.	618	69	687	477	77.2	0.8	3.4	472	461
2501	BUCHER-, SCHWEPPERMANNSTR.	595	73	668	388	65.1	2.1	5.2	380	368
2502	GROLAND-, KOBERGERSTR.	626	69	695	412	65.8	0.2	1.2	411	407
2503	ARCHIV-, UHLANDSTR.	619	85	704	455	73.5	0.9	4.0	451	437

Gültige Erst- und Zweitstimmen (Stimmkreisbewerber- und Wahlkreisbewerberstimmen) zusammen																							
insges. (=100%)	davon entfallen auf																						Stimmbez. Nr.
	CSU		SPD		F.D.P.		NPD		BP		DKP		BSP		Die Grünen		KBW						
	Zahl	%	Zahl	%	Zahl	%	Zahl	%	Zahl	%	Zahl	%	Zahl	%	Zahl	%	Zahl	%					
841	288	34.2	448	53.3	65	7.7	19	2.3			7	0.8	3	0.4	11	1.3							1314
891	346	38.8	464	52.1	53	5.9	7	0.8	1	0.1	11	1.2			9	1.0							1315
932	404	43.3	430	46.1	70	7.5	4	0.4			9	1.0			15	1.6							1321
978	382	39.1	506	51.7	53	5.4	11	1.1			10	1.0			16	1.6							1322
757	296	39.1	359	47.4	85	11.2	1	0.1			7	0.9			8	1.1	1	0.1					1323
724	283	39.1	375	51.8	40	5.5	4	0.6			3	0.4			17	2.3	2	0.3					1324
743	306	41.2	384	51.7	32	4.3	6	0.8	1	0.1	2	0.3			11	1.5	1	0.1					1325
881	307	34.8	506	57.4	53	6.0	8	0.9			1	0.1			6	0.7							1331
891	370	41.5	427	47.9	51	5.7	11	1.2	1	0.1	18	2.0	2	0.2	11	1.2							1332
925	377	40.8	487	52.6	56	6.1					1	0.1			4	0.4							1401
773	308	39.8	393	50.8	58	7.5	3	0.4							11	1.4							1411
806	331	41.1	383	47.5	62	7.7					15	1.9	2	0.2	13	1.6							1412
639	289	45.2	284	44.4	49	7.7					3	0.5			14	2.2							1413
699	377	53.9	233	33.3	71	10.2	3	0.4							15	2.1							1414
863	288	33.4	514	59.6	27	3.1	13	1.5	1	0.1	10	1.2	1	0.1	9	1.0							1421
1056	352	33.3	609	57.7	61	5.8	12	1.1			13	1.2			9	0.9							1422
944	318	33.7	564	59.7	25	2.6	11	1.2	2	0.2	10	1.1	1	0.1	12	1.3	1	0.1					1423
963	427	44.3	473	49.1	35	3.6	6	0.6	3	0.3	5	0.5	1	0.1	13	1.3							1424
852	276	32.4	504	59.2	47	5.5	5	0.6			5	0.6			15	1.8							1425
1060	356	33.6	637	60.1	44	4.2	8	0.8			3	0.3	6	0.6	5	0.5	1	0.1					1431
732	227	31.0	455	62.2	28	3.8	3	0.4			3	0.4	1	0.1	15	2.0							1441
929	279	30.0	579	62.3	54	5.8	7	0.8			2	0.2			8	0.9							1442
909	335	36.9	489	53.8	47	5.2	12	1.3			9	1.0	1	0.1	15	1.7	1	0.1					1501
1029	296	28.8	662	64.3	30	2.9	6	0.6			24	2.3	2	0.2	9	0.9							1502
886	293	33.1	535	60.4	28	3.2	9	1.0			2	0.2	1	0.1	18	2.0							1503
902	344	38.1	477	52.9	58	6.4	10	1.1			3	0.3	1	0.1	9	1.0							1504
873	324	37.1	481	55.1	49	5.6	5	0.6			3	0.3	1	0.1	10	1.1							1505
667	216	32.4	399	59.8	31	4.6	7	1.0			3	0.4			10	1.5	1	0.1					1511
1106	408	36.9	587	53.1	88	8.0	4	0.4	1	0.1	8	0.7	1	0.1	9	0.8							1521
866	294	33.9	494	57.0	53	6.1	2	0.2			6	0.7			17	2.0							1522
838	342	40.8	418	49.9	44	5.3	12	1.4	1	0.1	3	0.4			18	2.1							1601
858	374	43.6	389	45.3	69	8.0	6	0.7			9	1.0	3	0.3	8	0.9							1602
1024	454	44.3	506	49.4	35	3.4	11	1.1			6	0.6			12	1.2							1603
869	382	44.0	394	45.3	63	7.2	12	1.4			4	0.5	1	0.1	13	1.5							1604
800	268	33.5	444	55.5	51	6.4	11	1.4			11	1.4	7	0.9	7	0.9	1	0.1					1605
970	376	38.8	521	53.7	45	4.6	12	1.2					2	0.2	14	1.4							1611
778	296	38.0	408	52.4	39	5.0	16	2.1			8	1.0			9	1.2	2	0.3					1612
876	298	34.0	515	58.8	36	4.1	2	0.2			4	0.5	2	0.2	18	2.1	1	0.1					1621
866	218	25.2	564	65.1	32	3.7	11	1.3			25	2.9	1	0.1	15	1.7							1622
885	315	35.6	490	55.4	43	4.9	8	0.9	1	0.1	11	1.2	4	0.5	13	1.5							1623
920	374	40.7	447	48.6	65	7.1	17	1.8			7	0.8			9	1.0	1	0.1					1624
716	266	37.2	402	56.1	31	4.3	1	0.1			8	1.1			8	1.1							1631
773	327	42.3	370	47.9	56	7.2	7	0.9			11	1.4			2	0.3							1632
1052	490	46.6	450	42.8	65	6.2	10	1.0			10	1.0			27	2.6							1633
846	427	50.5	360	42.6	33	3.9	2	0.2			9	1.1	5	0.6	10	1.2							1701
684	227	33.2	409	59.8	30	4.4	3	0.4			10	1.5			5	0.7							1702
975	416	42.7	500	51.3	25	2.6	15	1.5			7	0.7			10	1.0	2	0.2					1711
1162	679	58.4	398	34.3	59	5.1	5	0.4	1	0.1	2	0.2	2	0.2	16	1.4							1712
777	252	32.4	478	61.5	17	2.2	3	0.4			15	1.9			12	1.5							1713
416	133	32.0	243	58.4	21	5.0	10	2.4							9	2.2							1801
597	209	35.0	345	57.8	28	4.7	4	0.7			4	0.7	1	0.2	6	1.0							1901
988	396	40.1	544	55.1	31	3.1	7	0.7			2	0.2	2	0.2	6	0.6							1911
791	319	40.3	419	53.0	34	4.3	13	1.6			2	0.3	2	0.3	1	0.1	1	0.1					1921
1044	457	43.8	505	48.4	47	4.5	23	2.2			4	0.4	1	0.1	5	0.5	2	0.2					1922
887	366	41.3	471	53.1	24	2.7	3	0.3			6	0.7	2	0.2	15	1.7							2001
1039	459	44.2	462	44.5	87	8.4	1	0.1			7	0.7			23	2.2							2011
882	486	55.1	275	31.2	86	9.8	10	1.1			4	0.5			21	2.4							2012
924	404	43.7	425	46.0	69	7.5	12	1.3	1	0.1	1	0.1	1	0.1	11	1.2							2013
1028	402	39.1	527	51.3	66	6.4	14	1.4			7	0.7			12	1.2							2021
1037	309	29.8	645	62.2	26	2.5	19	1.8			20	1.9			17	1.6	1	0.1					2022
725	259	35.7	413	57.0	20	2.8	16	2.2			11	1.5	1	0.1	4	0.6	1	0.1					2023
976	392	40.2	488	50.0	69	7.1	8	0.8	1	0.1	6	0.6	1	0.1	11	1.1							2024
1075	398	37.0	589	54.8	51	4.7	12	1.1			21	2.0			4	0.4							2025
969	320	33.0	556	57.4	55	5.7	6	0.6			6	0.6	5	0.5	20	2.1	1	0.1					2031
903	335	37.1	500	55.4	32	3.5	8	0.9			18	2.0	1	0.1	9	1.0							2032
872	321	36.8	480	55.0	43	4.9	6	0.7			7	0.8	1	0.1	13	1.5	1	0.1					2033
720	303	42.1	358	49.7	33	4.6	10	1.4			10	1.4			6	0.8							2101
1036	402	38.8	560	54.1	53	5.1	8	0.8			5	0.5	1	0.1	7	0.7							2111
937	330	35.2	541	57.7	31	3.3	12	1.3			9	1.0	1	0.1	13	1.4							2121
1198	421	35.1	631	52.7	98	8.2	17	1.4	1	0.1	15	1.3	1	0.1	14	1.2							2122
921	254	27.6	601	65.3	35	3.8	10	1.1			10	1.1			11	1.2							2123
859	278	32.4	525	61.1	23	2.7	9	1.0			12	1.4			12	1.4							2124
582	225	38.7	293	50.3	31	5.3	4	0.7			9	1.5			20	3.4							2211
705	249	35.3	392	55.6	31	4.4	10	1.4			9	1.3			14	2.0							2212
896	341	38.1	460	51.3	56	6.3	10	1.1	1	0.1	6	0.7			20	2.2	2	0.2					2213
617	291	47.2	294	47.6	22	3.6					3	0.5			7	1.1							2221
535	181	33.8	326	60.9	17	3.2	2	0.4	1	0.2	2	0.4			6	1.1							2222
918	355	38.7	497	54.1	37	4.0	10	1.1			8	0.9	1	0.1	9	1.0	1	0.1					2223
562	219	39.0	312	55.5	10	1.8	3	0.5			7	1.2			11	2.0							2231
644	299	46.4	274	42.5	41	6.4	2	0.3			6	0.9			22	3.4							2232
864	331	38.3	477	55.2	32	3.7	2	0.2			5	0.6	1	0.1	14	1.6	2	0.2					2301
821	389	47.4	366	44.6	52	6.3	5	0.6			1	0.1			8	1.0							2302
889	383	43.1	444	49.9	40	4.5	1	0.1			7	0.8	1	0.1	13	1.5							2303
818	398	48.7	360	44.0	38	4.6	9	1.1			4	0.5	1	0.1	8	1.0							2304
804	282	35.1	446	55.5	46	5.7	8	1.0			15	1.9			7	0.9							2311
1125	396	35.2	631	56.1	65	5.8	10	0.9			17	1.5	1	0.1	5	0.4							2312
909	307	33.8	526	57.9	41	4.5	5	0.6			15	1.7			15	1.7							2313
644	202	31.4	398	61.8	24	3.7							12	1.9	8	1.2							2314
788	315	40.0	390	49.5	45	5.7	12	1.5			19	2.4			6	0.8	1	0.1					2321
965	342	35.4	531	55.0	65	6.7	10	1.0			13	1.3			4	0.4							2322
967	415	42.9	385	39.8	91	9.4	18	1.9			9	0.9	2	0.2	46	4.8	1	0.1					2323
1183	569	48.1	519	43.9	60	5.1	10	0.8			6	0.5	1	0.1	18	1.5							2324
956	517	54.1	305	31.9	92	9.6	4	0.4	1	0.1					37	3.9							2401
1011	543	53.7	327	32.3	90	8.9	15	1.5			16	1.6			19	1.9	1	0.1					2411
954	367	38.5	467	49.0	71	7.4	8	0.8	1	0.1	13	1.4			27	2.8							2421
977	476	48.7	335	34.3	127	13.0	8	0.8			7	0.7	5	0.5	19	1.9							2422
933	317	34.0	556	59.6	38	4.1	2	0.2			4	0.4			16	1.7							2423
748	302	40.4	350	46.8	55	7.4	3	0.4			16	2.1			22	2.9							2501
818	349	42.7	359	43.9	70	8.6	7	0.9			12	1.5			21	2.6							2502
888	349	39.3	423	47.6	71	8.0	9	1.0					2	0.2	31	3.5	3	0.3					2503

Stimmbezirk		Stimmberechtigte			Wähler	Wahlbeteiligung	ungültige in %		gültige	
		lt. Wählerliste		insges.		in %	Erststimmen	Zweitstimmen	Erststimmen	Zweitstimmen
Nr.	Lagekurzbezeichnung	ohne "W"	mit "W"							
2511	GAERTNER-, HEROLDSTR.	615	48	663	401	65.1	0.5	1.7	399	394
2512	CRANACHSTR.,KLEINREUTHER WEG	583	72	655	402	69.0	2.0	3.5	394	388
2513	KLEINREUTHER WEG, HARRICHSTR.	556	35	591	411	73.9	1.2	4.9	406	391
2514	BURGKMAIR-,SCHAEUFELEINSTR.	540	39	579	383	70.8	1.0	2.1	379	375
2521	SCHWEPPERMANN-, KAULBACHSTR.	679	67	746	486	71.6	0.6	2.5	483	474
2522	KOBERGERPLATZ, FRIEDRICHSTR.	691	74	765	492	71.2	0.6	2.4	489	480
2523	KAULBACHPL., BLINDENANSTALT	520	152	672	392	75.4	0.5	2.0	390	384
2601	GOETHE-, SCHLUESSELFELDERSTR.	819	64	883	622	75.9	0.5	1.4	619	613
2602	SCHMAUSENGARTENSTR., STADTPARK	784	100	884	577	73.6	0.3	1.6	575	568
2603	SCHILLERPLATZ	713	82	795	513	71.9	1.0	3.5	507	495
2604	BERCKHAUSERSTR.,AM STADTPARK	733	58	791	483	65.7	1.4	3.7	476	465
2611	AVENARIUSSTR., NORDRING	767	110	877	616	80.1	0.3	1.8	614	605
2612	AM STADTPARK, RUDENZSTR.	673	97	770	536	79.4	0.6	2.1	533	525
2613	BENEKE-, FRIEDENSTR.	715	75	790	539	75.2	0.9	3.2	534	522
2614	HEGEL-, KANTSTR.	705	66	771	548	77.7	1.3	3.1	540	531
2621	STADTP.,VIRCHOW-,HINTERMAYRST.	592	140	732	450	76.0	0.2	0.9	449	446
2701	MESSEHALLE, DEUMENTENSTR.	762	94	856	567	74.4	0.7	2.5	563	553
2702	ADAMSPLATZ, BISMARCKSTR.	855	109	964	616	71.8	0.6	2.1	612	603
2711	FICHTE-, WELSERSTR.	563	48	611	413	73.4	0.2	2.2	412	404
2712	HEERWAGEN-, LUDW.-FEUERBACH-ST	524	31	555	352	67.2	0.3	2.6	351	343
2713	FENITZER-PL.,MATHILDENSTR.	611	52	663	449	73.4	1.1	1.1	444	444
2714	FENITZER-,SCHOPPERSHOFSTR.	758	49	807	565	74.5	0.5	2.5	562	551
2721	HOHFEDER-, RIEHLSTR.	661	89	750	487	73.5	0.2	2.3	486	476
2722	DEICHSLER-, SIEBMACHERSTR.	778	54	832	569	73.1	1.1	2.3	563	556
2723	HOHFEDER-, SIEBMACHERSTR.	697	91	788	525	75.3	0.4	1.0	523	520
2724	BARTHOLOMAEUS-,GG.-STROBEL-STR	634	49	683	475	74.9	0.8	4.6	471	453
2725	BARTHOLOMAEUS-, FELSECKERSTR.	716	65	781	555	77.3	0.7	1.4	551	547
2731	SEBASTIANSPITAL	809	24	833	614	75.5	0.3	2.3	612	600
2801	OSTENDSTR., TULLNAU	679	80	759	439	64.7	0.5	2.3	437	429
2811	TEUTONENSTR., PULVERSEE	393	61	454	333	84.7		2.4	333	325
2821	OSTEND-, MARTHASTR.	694	73	767	522	75.2	1.5	4.6	514	497
2822	WURFBEIN-, WAGENSEILSTR.	762	68	830	554	72.7	1.1	3.4	548	535
2901	GOLDBACHSTR, ZELTNERWEIHER	501	65	566	415	82.8	0.7	2.4	412	405
2902	BERTA-, ZERZABELSHOFSTR.	480	55	535	356	74.2		1.7	356	350
2911	EISENSTEINER-, CHAMER STR.	560	77	637	447	79.4	0.7	2.7	444	435
2912	METTHING-, FALLROHRSTR.	535	72	607	442	82.6	0.2	1.1	441	437
2921	ZERZABELSHOF-, PASTORIUSSTR.	586	64	650	473	80.7	0.6	1.1	470	468
2922	KOMOTAUER-, MARIENBADER STR.	710	126	836	577	81.3	0.7	1.4	573	568
3001	ELIAS-HOLL-, HERZOGSTR.	787	138	925	578	73.4	0.9	2.3	573	564
3101	BAUERNFEIND-, KONIGSTR.	719	67	786	595	82.8	0.5	2.2	592	582
3102	ROECKL-, PAULISTR.	715	47	762	556	77.8	0.2		555	556
3111	PLANETENRING, NEPTUNWEG	781	88	869	656	84.0	0.2	2.0	655	643
3112	PLANETENRING, SONNENSTR.	800	103	903	675	84.4	0.1	0.3	674	673
3113	JUPITERWINKEL, KLENZESTR.	482	179	661	419	86.9			419	418
3201	WESTL.TEIL,NEUSELSBRUNN	547	64	611	433	79.2	0.2	2.3	432	423
3202	OESTL.TEIL,NEUSELSBRUNN	671	80	751	531	79.1	0.4	1.3	529	524
3211	STUIBENWEG, HOCHVOGELRING	809	86	895	600	74.2	0.2	1.5	599	591
3212	NEBELHORN-, SCHNEEFERNERRING	685	68	753	593	86.6	0.7	1.7	589	583
3221	HERZOGSTAND-, HOCHGERNSTR.	714	40	754	538	75.4	0.7	3.0	534	522
3222	WATZMANN-, HOCHKALTERSTR.	712	61	773	565	78.9	0.4	2.8	563	549
3223	UNTERSBERG-, ZUGSPITZSTR.	817	84	901	617	75.5	0.3	2.1	615	604
3224	SCHARFREITERRING	741	38	779	547	73.8	0.9	4.6	542	522
3225	WETTERSTEIN-, ZUGSPITZSTR.	686	62	748	559	81.5	0.7	2.7	555	544
3301	BERTOLT-BRECHT-STRASSE	381	40	421	310	80.9		1.0	310	307
3501	LAUBANER-, BODELSCHWINGHSTR.	523	45	568	404	77.0		2.7	404	393
3502	LOEWENBERGER STR.	480	31	511	352	73.3	0.6	3.4	350	340
3611	HIRSCHBERGER-, JAUERSTR.	541	75	616	460	84.7	0.2	1.1	459	455
3612	COSELER-, JAUERSTR.	508	106	614	430	84.6	1.4	2.3	424	420
3621	BUCHDRUCK-, SALZBRUNNER STR.	772	107	879	541	70.1	0.6	1.7	538	532
3622	WARMBRUNNER-, NEUSALZER STR.	622	39	661	427	68.5	1.2	4.2	422	409
3623	REINERZER STR.	739	26	765	501	67.8	1.0	2.2	496	490
3624	STRIEGAUER STR.	561	21	582	422	75.2	0.2	3.3	421	408
3631	JOSEF-SIMON-, LEDEBOUR-STR.	831	107	938	710	85.4	0.3	1.1	708	702
3641	STRIEGAUER-, RATIBORSTR.	734	46	780	525	71.5	1.0	4.8	520	500
3642	GIESBERTSSTR.	663	40	703	474	71.5	0.8	5.1	470	450
3643	WINDTHORSTSTR.	580	119	699	417	71.9		2.9	417	405
3644	JOHN-EVEN-STR.	819	36	855	579	70.7	0.7	4.8	575	551
3645	IMBUSCHSTR.	637	60	697	464	72.8	0.9	5.8	460	437
3646	IMBUSCH-, LIEGNITZER STR.	556	24	580	385	69.0	0.3	6.0	384	362
3711	TREBNITZER-, OPPELNER STR.	670	44	714	477	71.2	0.2	1.7	476	469
3712	NEURODER-, NEISSER STR.	670	57	727	537	80.0	0.6	3.9	534	516
3713	MUENSTERBERGER-, GLATZER STR.	568	34	602	410	72.2	1.0	2.7	406	399
3714	NEISSER-, STREHLENER-STR.	466	19	485	364	78.1	0.8	1.4	361	357
3721	GOERLITZER-, DELPSTR.	736	53	789	556	75.5	0.5	1.3	553	549
3722	MILITSCHER-, KOHLFURTER STR.	667	25	692	469	70.3	0.6	1.7	466	461
3723	BERNSTAEDTER-, REICHWEINSTR.	661	53	714	487	73.5	0.2	2.5	486	475
3724	STAUFFENBERG-, LEUSCHNERSTR.	567	76	643	446	78.7		0.9	446	442
3731	DR.-LINNERT-RING, BUSCHINGSTR.	772	52	824	599	77.6	0.3	2.0	597	587
3732	FRANZ-REICHEL-RING	730	67	797	628	86.0	0.8	3.0	623	609
3741	HARNISCHSCHLAG, ZOLLHAUSSTR.	517	53	570	367	71.0	0.3	2.7	366	357
3742	DOPPELMAYR-, ETZLAUBWEG	534	52	586	451	84.1	0.4	1.1	449	446
3801	VILLACHER-, LEINBUEHLSTR.	668	55	723	545	81.6	0.6	2.2	542	533
3802	KUFSTEINER-, GOERZER STR.	637	65	702	528	82.9	0.6	2.3	525	516
3803	RADSTAEDTER-, MEINRADSTR.	810	59	869	660	81.5	0.9	2.1	654	646
3811	OELSER-, VON-SODEN-STR.	738	75	813	568	77.0		0.9	568	563
3812	ZAEHRINGER-, HABSBURGERSTR.	713	73	786	571	80.1	0.7	3.3	567	552
3813	KARL-HERTEL-,WITTELSBACHERSTR.	832	82	914	645	77.5	0.3	1.7	643	634
3814	LUDOLFINGERSTR., STRASSENHOLZ	733	54	787	564	76.9	0.5	2.3	561	551
3815	ALTENFURTER-, WELFENSTR.	624	47	671	455	72.9	0.9	3.5	451	439
4001	GOTEN-, SACHSENSTR.	697	73	770	550	78.9	0.9	3.1	545	533
4002	ANDR.-HOFER-, STERZINGER STR.	637	55	692	510	80.1	1.2	3.5	504	491
4003	HASPINGER-, MERANER STR.	650	59	709	445	68.5	0.9	3.1	441	431
4004	HASENBUCK	653	84	737	487	74.5	0.8	1.8	483	478
4005	KATZWANGER-, NERZSTR.	730	75	805	563	77.1	0.2	2.8	562	547
4301	DIANA-, ERLENSTR.	686	15	701	420	61.2	0.7	2.6	417	409
4302	NIMROD-, ESCHENSTR.	617	47	664	415	67.3	0.5	0.7	413	412
4411	WORZELDORFER-,WENDELSTEINER ST	727	68	795	613	84.1	0.8	2.8	608	596
4412	LEERSTETTER-,GERMERSHEIMER ST.	663	58	721	564	85.1	0.5	1.2	561	557
4413	SCHWANDER-, KETTELERSTR.	658	65	723	556	84.5	0.5	1.6	553	547
4421	SAARBRUECKENER-, HOCHWALDSTR.	784	62	846	609	77.7	0.5	1.8	606	598

Gültige Erst- und Zweitstimmen (Stimmkreisbewerber- und Wahlkreisbewerberstimmen) zusammen																					
insges. (=100%)	davon entfallen auf																				Stimmbez. Nr.
	CSU		SPD		F.D.P.		NPD		BP		DKP		BSP		Die Grünen		KBW				
	Zahl	%	Zahl	%	Zahl	%	Zahl	%	Zahl	%	Zahl	%	Zahl	%	Zahl	%	Zahl	%			
793	308	38.8	408	51.5	34	4.3	22	2.8			9	1.1			12	1.5					2511
782	327	41.8	384	49.1	40	5.1	2	0.3	2	0.3	4	0.5	1	0.1	22	2.8					2512
797	252	31.6	481	60.4	28	3.5	12	1.5			15	1.9			9	1.1					2513
754	235	31.2	457	60.6	25	3.3	7	0.9	1	0.1	12	1.6	2	0.3	15	2.0					2514
957	374	38.8	451	47.1	90	9.4	6	0.6			16	1.7			22	2.3	1	0.1			2521
969	419	43.2	430	44.4	78	8.0	5	0.5	1	0.1	10	1.0	8	0.8	17	1.8	1	0.1			2522
774	333	43.0	353	45.6	67	8.7	2	0.3			11	1.4			7	0.9	1	0.1			2523
1232	582	47.2	539	43.8	72	5.8	10	0.8			6	0.5	2	0.2	21	1.7					2601
1143	475	41.6	521	45.6	89	7.8	22	1.9			1	0.1	2	0.2	32	2.8	1	0.1			2602
1002	449	44.8	468	46.7	56	5.6	8	0.8							21	2.1					2603
941	360	38.3	476	50.6	72	7.7	10	1.1			8	0.9			14	1.5	1	0.1			2604
1219	544	44.6	498	40.9	126	10.3	12	1.0			3	0.2	2	0.2	34	2.8					2611
1058	489	46.2	373	35.3	155	14.7	6	0.6			3	0.3	2	0.2	28	2.6	2	0.2			2612
1056	487	46.1	474	44.9	65	6.2	2	0.2			3	0.3	2	0.2	21	2.0	2	0.2			2613
1071	405	37.8	539	50.3	81	7.6	10	0.9			13	1.2			21	2.0	2	0.2			2614
895	509	56.9	255	28.5	97	10.8	3	0.3			9	1.0			22	2.5					2621
1116	432	38.7	523	46.9	117	10.5	15	1.3			3	0.3			26	2.3					2701
1215	529	43.5	527	43.4	109	9.0	8	0.7			16	1.3	2	0.2	22	1.8	2	0.2			2702
816	336	41.2	403	49.4	50	6.1	8	1.0			6	0.7			13	1.6					2711
694	281	40.5	322	46.4	57	8.2					24	3.5	1	0.1	9	1.3					2712
888	355	40.0	442	49.8	46	5.2	11	1.2			9	1.0			22	2.5	3	0.3			2713
1113	495	44.5	512	46.0	65	5.8	10	0.9			20	1.8			11	1.0					2714
962	353	36.7	507	52.7	64	6.7	10	1.0			10	1.0			18	1.9					2721
1119	441	39.4	554	49.5	87	7.8	5	0.4			9	0.8	1	0.1	20	1.8	2	0.2			2722
1043	440	42.2	494	47.4	71	6.8	12	1.2			6	0.6	2	0.2	17	1.6	1	0.1			2723
924	319	34.5	495	53.6	81	8.8	9	1.0			10	1.1			10	1.1					2724
1098	508	46.3	491	44.7	73	6.6	2	0.2			2	0.2	1	0.1	21	1.9					2725
1212	339	28.0	801	66.1	49	4.0	9	0.7	1	0.1	6	0.5	2	0.2	5	0.4					2731
866	389	44.9	350	40.4	97	11.2	4	0.5			2	0.2			24	2.8					2801
658	399	60.6	153	23.3	84	12.8	2	0.3			2	0.3	1	0.2	17	2.6					2811
1011	366	36.2	542	53.6	56	5.5	17	1.7	1	0.1	14	1.4	4	0.4	9	0.9	2	0.2			2821
1083	310	28.6	706	65.2	32	3.0	15	1.4			11	1.0			9	0.8					2822
817	342	41.9	347	42.5	91	11.1	5	0.6			6	0.7	2	0.2	26	2.9					2901
706	266	37.7	380	53.8	27	3.8	8	1.1			7	1.0			18	2.5					2902
879	407	46.3	345	39.2	75	8.5	5	0.6			18	2.0			29	3.3					2911
878	482	54.9	313	35.6	64	7.3	3	0.3			5	0.6			11	1.3					2912
938	481	51.3	355	37.8	60	6.4	2	0.2	1	0.1	2	0.2	1	0.1	36	3.8					2921
1141	522	45.7	436	38.2	140	12.3	10	0.9			3	0.3	2	0.2	28	2.5					2922
1137	512	45.0	481	42.3	107	9.4	17	1.5			3	0.3			17	1.5					3001
1174	385	32.8	735	62.6	34	2.9	5	0.4							15	1.3					3101
1111	392	35.3	654	58.9	26	2.3	4	0.4	1	0.1	5	0.5	2	0.2	26	2.3	1	0.1			3102
1298	412	31.7	780	60.1	79	6.1	5	0.4	1	0.1	1	0.1			20	1.5					3111
1347	371	27.5	878	65.2	65	4.8	13	1.0	1	0.1	7	0.5			12	0.9					3112
837	344	41.1	418	49.9	43	5.1	4	0.5			6	0.7	2	0.2	19	2.3	1	0.1			3113
855	352	41.2	429	50.2	53	6.2	3	0.4	1	0.1	3	0.4			14	1.6					3201
1053	410	38.9	524	49.8	76	7.2	4	0.4			7	0.7	1	0.1	31	2.9					3202
1190	568	47.7	435	36.6	160	13.4	5	0.4			5	0.4			17	1.4					3211
1172	606	51.7	413	35.2	124	10.6	6	0.5			2	0.2	3	0.3	17	1.5	1	0.1			3212
1056	479	45.4	502	47.5	64	4.2	8	0.8			11	1.0			12	1.1					3221
1112	397	35.7	617	55.5	70	6.3	6	0.5			5	0.4	1	0.1	15	1.3	1	0.1			3222
1219	333	27.3	749	61.4	96	7.9	6	0.5			14	1.1			21	1.7					3223
1064	420	39.5	605	56.9	17	1.6	7	0.7			5	0.5			10	0.9					3224
1099	459	41.8	490	44.6	105	9.6	18	1.6			3	0.3	3	0.3	20	1.8	1	0.1			3225
617	235	38.1	302	48.9	57	9.2			2	0.3	1	0.2	1	0.2	19	3.1					3301
797	380	47.7	357	44.8	33	4.1	8	1.0			3	0.4			16	2.0					3501
690	299	43.3	335	48.6	45	6.5	2	0.3							9	1.3					3502
914	441	48.2	263	28.8	178	19.5	3	0.3			2	0.2	1	0.1	26	2.8					3611
844	395	46.8	267	31.6	156	18.5	1	0.1			1	0.1	1	0.1	22	2.6	1	0.1			3612
1070	288	26.9	699	65.3	58	5.4	8	0.7			9	0.8			8	0.7					3621
831	254	30.6	513	61.7	36	4.3	10	1.2			9	1.1			9	1.1					3622
986	305	30.9	596	60.4	39	4.0	13	1.3			17	1.7	1	0.1	15	1.5					3623
829	332	40.0	439	53.0	34	4.1	4	0.5			5	0.6			15	1.8					3624
1410	538	38.2	640	45.4	185	13.1	7	0.5	1	0.1	15	1.1	1	0.1	22	1.6	1	0.1			3631
1020	417	40.9	517	50.7	46	4.5	13	1.3			16	1.6	2	0.2	9	0.9					3641
920	346	37.6	487	52.9	39	4.2	9	1.0			12	1.3	2	0.2	25	2.7					3642
822	347	42.2	410	49.9	41	5.0	6	0.7			9	1.1	2	0.2	7	0.9					3643
1126	479	42.5	577	51.2	44	3.9	5	0.4			9	0.8			12	1.1					3644
897	289	32.2	499	55.6	93	10.4	2	0.2			8	0.9	1	0.1	5	0.6					3645
746	320	42.9	350	46.9	38	5.1	6	0.8	1	0.1	13	1.7	2	0.3	16	2.1					3646
945	461	48.8	438	46.3	20	2.1	12	1.3			12	1.3			2	0.2					3711
1050	384	36.6	568	54.1	65	6.2	3	0.3			15	1.4	5	0.5	10	1.0					3712
805	280	34.8	467	58.0	40	5.0	2	0.2	1	0.1	6	0.7			8	1.0	1	0.1			3713
718	296	41.2	364	50.7	42	5.8	4	0.6			4	0.6	3	0.4	5	0.7					3714
1102	476	43.2	498	45.2	96	8.7	10	0.9			7	0.6	2	0.2	13	1.2					3721
927	266	28.7	565	60.9	46	5.0	8	0.9			31	3.3			11	1.2					3722
961	349	36.3	488	50.8	64	6.7	8	0.8			34	3.5			18	1.9					3723
888	379	42.7	374	42.1	77	8.7	6	0.7			14	1.6			38	4.3					3724
1184	368	31.1	700	59.1	94	7.9	3	0.3			7	0.6			12	1.0					3731
1232	383	31.1	734	59.6	63	5.1	11	0.9			15	1.2			26	2.1					3732
723	296	40.9	360	49.8	41	5.7	5	0.7			6	0.8			14	1.9	1	0.1			3741
895	376	42.0	413	46.1	77	8.6	5	0.6			8	0.9			16	1.8					3742
1075	471	43.8	474	44.1	92	8.6	6	0.6			1	0.1			31	2.9					3801
1041	517	49.7	374	35.9	108	10.4	11	1.1			2	0.2			29	2.8					3802
1300	728	56.0	431	33.2	106	8.2	8	0.6	1	0.1	5	0.4			19	1.5	2	0.2			3803
1131	493	43.6	497	43.9	107	9.5	4	0.4			5	0.4	1	0.1	23	2.0	1	0.1			3811
1119	615	55.0	401	35.8	74	6.6	2	0.2	1	0.1	4	0.4	1	0.1	20	1.8	1	0.1			3812
1277	562	44.0	555	43.5	119	9.3	14	1.1			9	0.7	3	0.2	15	1.2					3813
1112	485	43.6	511	46.0	90	8.1	4	0.4			3	0.3			18	1.6	1	0.1			3814
890	483	54.3	306	34.4	66	7.4	9	1.0			10	1.1			16	1.8					3815
1078	409	37.9	545	50.6	69	6.4	18	1.7			10	0.9	2	0.2	25	2.3					4001
995	394	39.6	526	52.9	38	3.8	7	0.7	2	0.2	7	0.7	6	0.6	15	1.5					4002
872	272	31.2	520	59.6	30	3.4	16	1.8	2	0.2	20	2.3	3	0.3	8	0.9	1	0.1			4003
961	338	35.2	554	57.6	33	3.4	8	0.8			17	1.8	3	0.3	8	0.8					4004
1109	411	37.1	595	53.7	68	6.1	7	0.6			12	1.1			16	1.4					4005
826	262	31.7	499	60.4	34	4.1	13	1.6			9	1.1			7	0.8	2	0.2			4301
825	305	37.0	470	57.0	24	2.9	6	0.7	1	0.1	4	0.5	1	0.1	14	1.7					4302
1204	452	37.5	601	49.9	104	8.6	14	1.2			7	0.6			26	2.2					4411
1118	699	62.5	318	28.4	72	6.4	5	0.4			5	0.4			99	1.7					4412
1100	647	58.8	358	32.5	60	5.5	9	0.8					1	0.1	25	2.3					4413
1204	412	34.2	640	53.2	84	7.0	9	0.7	1	0.1	18	1.5	5	0.4	35	2.9					4421

Stimmbezirk		Stimmberechtigte			Wähler	Wahlbeteiligung in %	ungültige in %		gültige	
		lt. Wählerliste		insges.			Erststimmen	Zweitstimmen	Erststimmen	Zweitstimmen
Nr.	Lagekurzbezeichnung	ohne "W"	mit "W"							
4422	DEIDESHEIMER-,PIRMASENSER STR.	745	73	818	625	83.9	1.0	2.2	619	611
4423	HILBRINGER-,FRIEDRICHSTHALERST	811	93	904	650	80.1	0.5	1.7	647	639
4511	PFAELZER-WALD-, SAARBURGER STR	615	53	668	526	85.4	0.8	2.9	522	511
4512	TAUNUS-, WESTERWALDWEG	531	60	591	434	81.7	0.9	2.1	430	425
4521	J.-LOSSMANN-, PACHELBELSTR.	757	109	866	642	84.8	0.5	1.6	639	632
4522	PAUMANNSTR.	638	54	692	514	80.6	0.4	1.8	512	505
4523	SAARLAUTERER-, OTTWEILERSTR.	772	67	839	669	86.5	0.6	1.8	665	657
4524	SEBALD-HEYDEN-STR.	654	62	716	532	81.3	0.8	1.9	528	522
4525	PACHELBEL-, KARL-ROBICH-STR.	672	126	798	558	83.0	0.7	2.2	554	546
4531	MINERVA-, TANNHAEUSERSTR.	567	70	637	481	84.8	0.6	1.7	478	473
4532	RAUPENSCHLAG,HECKENWEG	528	55	583	459	86.9	0.4	2.2	457	449
4533	REGENBOGEN-, FRAUENLOBSTR.	591	71	662	530	89.7	0.4	1.9	528	520
4611	NOPITSCH-, HEISTERSTR.	628	68	696	499	79.5	0.2	1.4	498	492
4612	HOFFMANN-, BUNSENSTR.	706	63	769	589	83.4	0.3	1.7	587	579
4613	PETTENKOFER-, LISTERSTR.	580	58	638	486	83.6		1.4	485	478
4621	RUESTERNWEG, AN DER MARTERLACH	593	8	601	446	75.2	1.3	2.9	440	433
4622	MAIACHERSTR.,ALPENROSENWEG	554	12	566	385	69.5	2.6	5.7	375	363
4711	MAIACH,HAFEN	206	11	217	146	70.9	0.7	1.4	145	144
4801	GREDINGER-,SCHALKHAUSERSTR.	627	43	670	472	75.3	0.2	2.1	471	462
4802	HAARLACHER-, UMBENHAUERSTR.	645	83	728	526	81.2	0.8	2.9	522	511
4821	RADRENNBAHN, GG.-STEFAN-STR.	748	82	830	596	79.7	0.2	1.0	595	590
4831	TIZIAN-,AMUNDSEN-,GALILEISTR.	631	60	691	480	75.9	0.4	2.3	478	469
4832	STADTWEG.ALSTERSTRASSE	617	50	667	517	83.8	0.6	1.5	514	509
4833	AM KREUZBERG,ERLBACHSTR.	558	51	609	457	81.3		1.3	457	451
4834	TILSITER.SENFTENBERG-RUBENSSTR	689	67	756	567	82.3	0.4	1.6	565	558
4841	NASBACHER WEG,HANS-TRAUT-STR.	546	43	589	401	73.4	1.7	4.2	394	384
4842	NEUSESER-,HUGO-WOLFSTRASSE	521	28	549	379	72.7	0.8	1.8	376	372
4843	ANEMONEN-,KALMAN-,VERDISTRASSE	582	46	628	466	80.1	1.9	4.5	457	445
4921	A.D.SCHWEDENSCHANZE,DOMPFAFFW.	520	74	594	411	79.0	0.5	0.5	409	409
4922	KLOSTERWEG,PILLENREUTH	623	65	688	495	79.2	0.4	2.2	493	484
4923	AUF DER PAINT,PLATTENAECKERW.	520	42	562	439	84.4	1.1	1.8	434	431
4924	SPRANGERSTR.,PECHSTEINSTRASSE	549	30	579	457	83.2	0.7	1.5	454	450
4925	AUGUST-MACKE-,RIEMERSCHMIEDSTR	584	53	637	466	79.8	0.9	4.7	462	444
4931	A.HOCHWALD,WORZELDORFER HPTST.	628	50	678	513	81.7	1.0	0.8	508	509
4941	SCHENKENDORF-,KELLERMANNSTR.	538	35	573	458	85.1	0.4	2.4	456	447
4942	AM WASSERTURM,FLORENTINERSTR.	527	27	554	427	80.9		0.9	427	423
4943	BORCHERT-,WASSERMANNSTRASSE	512	15	527	402	78.5	1.0	2.2	398	393
4961	LINDENBERGER-.KRUMBACHERSTR.	390	32	422	310	79.5		1.9	310	304
4962	MINDELHEIMERSTRASSE	578	29	607	471	81.5	0.8	1.9	467	461
5001	NOPITSCH-, FRIESENSTR.	592	41	633	441	74.5	0.5	2.7	439	428
5002	ROTTWEILER STR.	548	45	593	401	73.2	0.7	3.2	398	388
5003	FRIESEN-, JAECKELSTR.	640	40	680	490	76.6	0.2	2.2	489	479
5011	REUTLINGER-, HEIDENHEIMER STR.	579	40	619	411	71.0	1.2	2.9	406	399
5012	HOHE MARTER	463	79	542	334	72.1	0.3	3.0	333	324
5021	ADALBERT-, ALFONSSTR.	558	29	587	376	67.4	1.3	6.4	371	352
5022	HANSA-, EYTHSTR.	527	28	555	377	71.5	1.1	5.8	373	355
5031	ZEDERN-, OLIVEN-, WORMSER STR.	525	58	583	363	69.1	0.3	1.4	362	358
5101	CREGLINGER STRASSE	632	46	678	431	68.2	1.6	3.0	424	418
5102	TAUBER-, NORDENBERGER STR.	394	38	432	318	80.7	1.3	1.6	314	313
5103	INSINGERSTRASSE	428	30	458	320	74.8	1.9	3.1	314	310
5111	ANSBACHER-,DINKELSBUEHLER STR.	708	67	775	537	75.8	0.2	1.5	536	529
5112	BIRKENWALD-KLINIK	725	86	811	576	79.3	1.0	1.4	570	568
5113	ZWERNBERGER WEG, HERRIEDENERST	779	69	848	620	79.6	0.8	5.0	615	589
5114	STOCKBAUER-,GEBSATTLER STR.	430	50	480	339	78.8	0.9	2.1	336	332
5115	KUGLER-, FABERSTR.	768	41	809	509	66.3		2.8	509	495
5121	STAEDTLER-, FROESCHEISWEG	407	19	426	306	75.2	0.3	2.0	305	300
5201	BURGSALACHER-,BEROLZHEIMERSTR.	657	42	699	507	77.2	0.8	2.0	503	497
5202	KREUZBACHWEG,ALBRECHT-THAERSTR	698	45	743	535	76.6	0.6	3.2	532	518
5203	ELLING-RAMSBERGERSTRASSE	468	23	491	340	72.6	1.5	2.4	335	332
5204	NEUENDETTELSAUER STR.	765	63	828	612	79.9	0.2	1.6	611	602
5205	FRAAS-ROTBUCHEN-STUTTGARTERSTR	449	50	499	375	83.5	1.6	2.1	369	367
5206	STEINER WEG, HEILSBRONNER STR.	506	68	574	417	82.4	1.0	1.9	413	409
5221	KAMMINER STR., EIBENWEG	760	74	834	629	82.5	0.5	1.3	626	621
5222	STARGARDER-,SCHOPFLOCHER STR.	711	45	756	583	82.0	0.3	1.2	581	576
5223	BERCHINGER-, RIEDENBURGER STR.	746	87	833	620	83.1	0.3	1.6	618	610
5301	SCHUSSLEITENWEG, CASTELLSTR.	703	73	776	587	83.5	0.9	2.0	582	575
5302	CNOPF-, CASTELLSTR.	762	71	833	560	73.5	0.9	2.1	555	548
5303	BRUENNDLESWEG,CASTELLSTRASSE	741	38	779	557	75.2	0.5	3.4	554	538
5311	HOPFENGARTEN-, NARZISSENWEG	753	75	828	537	71.2	0.2	1.5	536	529
5321	GUNDELFINGER-, MORGENSTERNSTR.	589	53	642	433	73.4	1.2	2.3	428	423
5322	PLEINFELDER-,WILDBAHNSTR.	538	62	600	394	73.2	1.5	3.0	388	382
5323	WEMDINGER-, PAPPENHEIMER STR.	540	93	633	409	75.7	0.7	1.7	406	402
5331	GUNZENHAUSENER-, MOTTERSTR.	709	74	783	561	79.1	0.5	3.0	558	544
5332	WERNFELSER-, MOTTERSTR.	809	62	871	650	80.3	0.5	1.1	647	643
5401	EINSTEINRING,KOPPENHOF	788	76	864	538	68.3	0.4	1.5	536	530
5402	WALTER-FLEX-STR.	543	32	575	444	81.8	0.9	4.1	440	426
5411	HORNFISCHERSTR.,Z.REDNITZTAL	640	35	675	455	71.1	0.7	1.5	452	448
5412	WELTENBURGER-, DOLLNSTEINER ST	806	47	853	555	68.9	0.5	1.8	552	545
5413	ALTMUEHLWEG, AM STEINBERG	756	37	793	526	69.5	0.6	1.9	523	516
5414	STRASSENAECKER WEG,SOLNHOFENER	735	36	771	547	74.4	2.2	2.4	535	534
5415	KOETZLER-,KELHEIMER STR.	655	48	703	531	80.8	1.1	1.3	525	524
5421	B.WAHLBAUM,SCHLOESSLEINSGASSE	777	63	840	627	80.7	0.5	2.7	624	610
5501	KLINGENFELD-, DRAHTZIEHERSTR.	203	15	218	154	75.9		2.6	154	150
5511	KROTTENBACH, MUEHLHOF	786	60	846	627	79.8	0.8	2.9	622	609
5531	HOLZHEIM	288	34	322	239	83.0	2.5	3.8	233	230
6001	TILLY-,EDISON-,KATTOWITZER STR	659	55	714	496	75.3	0.4	2.0	494	486
6011	DUNANT-,WREDESTR.	663	62	725	454	68.5	1.1	3.1	449	440
6012	WALLENSTEIN-,WINTERSTR.	669	67	736	525	78.5	0.2	2.5	524	512
6111	ZIRNDORFER-, WINDSHEIMER STR.	802	55	857	623	77.7	0.5	2.2	620	609
6112	NEUMUEHLWEG, HUEGELSTR.	777	41	818	647	83.3	0.5	2.5	644	631
6121	WACHENDORFER-,DAMMBACHER WEG	811	52	863	581	71.6	0.5	1.9	578	570
6122	REZAT-, ZENNWEG	759	47	806	585	77.1	0.5	1.2	582	578
6201	PARACELSUS-, MANTEUFFELSTR.	832	109	941	656	78.8	0.6	2.7	652	638
6221	DIESPECKERSTR.,Z.IRRLIACKER	741	64	805	561	75.7	0.4	3.2	559	543
6222	BURGFARRNBACHER-,DECHSENDORFER	770	88	858	593	77.0	0.2	2.5	592	578
6223	NEUSTAEDTER-,SIEGELSDORFER ST.	731	53	784	564	77.2	0.5	2.5	561	550
6311	ALTENBERGER-, VIRNSBERGER STR.	855	53	908	629	73.6	1.3	3.8	621	605
6331	HOEFEN	476	22	498	355	74.6	0.8	4.2	352	340
6341	LEYHER-, SIGMUNDSTR.	697	39	736	501	71.8	0.4	4.0	499	481
6401	VOLZ-, LENAUSTR.	574	38	612	351	61.1	2.0	5.1	343	332

Gültige Erst- und Zweitstimmen (Stimmkreisbewerber- und Wahlkreisbewerberstimmen) zusammen																					
insges. (=100%)	davon entfallen auf																				Stimmbez. Nr.
	CSU		SPD		F.D.P.		NPD		BP		DKP		BSP		Die Grünen		KBW				
	Zahl	%	Zahl	%	Zahl	%	Zahl	%	Zahl	%	Zahl	%	Zahl	%	Zahl	%	Zahl	%			
1230	606	49.3	468	38.0	98	8.0	18	1.5			8	0.7	1	0.1	31	2.5					4422
1286	505	39.3	620	48.2	120	9.3	14	1.1			10	0.8			17	1.3					4423
1033	312	30.2	648	62.7	44	4.3	2	0.2			9	0.9			16	1.5	2	0.2			4511
855	242	28.3	517	60.5	64	7.5	8	0.9			6	0.7			18	2.1					4512
1271	271	21.3	913	71.8	43	3.4	5	0.4			18	1.4	2	0.2	19	1.5					4521
1017	328	32.3	628	61.8	43	4.2	3	0.3			3	0.3			12	1.2					4522
1322	432	32.7	800	60.5	53	4.0	12	0.9			9	0.7	2	0.2	14	1.1					4523
1050	387	36.9	585	55.7	42	4.0	9	0.9			5	0.5	1	0.1	21	2.0					4524
1100	203	18.5	832	75.6	35	3.2	3	0.3			23	2.1			4	0.4					4525
951	185	19.5	683	71.8	43	4.5	1	0.1			10	1.1			29	3.0					4531
906	215	23.7	625	69.0	39	4.3	5	0.6			6	0.7			15	1.7	1	0.1			4532
1048	223	21.3	740	70.6	50	4.8	2	0.2			19	1.8	1	0.1	13	1.2					4533
990	323	32.6	566	57.2	81	8.2	5	0.5			6	0.6	1	0.1	8	0.8					4611
1166	335	28.7	737	63.2	58	5.0	6	0.5			6	0.5	1	0.1	21	1.8	2	0.2			4612
963	333	34.6	505	52.4	84	8.7	4	0.4			10	1.0			27	2.8					4613
873	240	27.5	568	65.1	30	3.4	5	0.6	1	0.1	8	0.9	1	0.1	19	2.2	1	0.1			4621
738	215	29.1	464	62.9	23	3.1	3	0.4			16	2.2	3	0.4	14	1.9					4622
289	128	44.3	132	45.7	16	5.5	4	1.4			3	1.0	1	0.3	5	1.7					4711
933	438	46.9	401	43.0	75	8.0	1	0.1			2	0.2	1	0.1	14	1.5	1	0.1			4801
1033	522	50.5	370	35.8	85	8.2	12	1.2			17	1.6			27	2.6					4802
1185	574	48.4	431	36.4	148	12.5	3	0.3			5	0.4	2	0.2	22	1.9					4821
947	500	52.8	331	35.0	79	8.3	12	1.3			4	0.4	3	0.3	16	1.7	2	0.2			4831
1023	553	54.1	303	29.6	132	12.9	4	0.4			11	1.1			20	2.0					4832
908	449	49.4	358	39.4	72	7.9	4	0.4			2	0.2			23	2.5					4833
1123	567	50.5	387	34.5	146	13.0	4	0.4					2	0.2	17	1.5					4834
778	347	44.6	360	46.3	55	7.1	1	0.1	1	0.1	4	0.5	1	0.1	9	1.2					4841
748	331	44.3	352	47.1	33	4.4	6	0.8	2	0.3	4	0.5	1	0.1	17	2.3	2	0.3			4842
902	431	47.8	388	43.0	49	5.4	5	0.6			13	1.4	2	0.2	12	1.3	2	0.2			4843
818	559	68.3	169	20.7	71	8.7	2	0.2							17	2.1					4921
977	430	44.0	400	40.9	112	11.5	2	0.2			2	0.2			31	3.2					4922
865	383	44.3	375	43.4	84	9.7	9	1.0			1	0.1	3	0.3	9	1.0	1	0.1			4923
904	426	47.1	363	40.2	77	8.5	6	0.7			2	0.2	1	0.1	27	3.0	2	0.2			4924
906	456	50.3	353	39.0	69	7.6	2	0.2	3	0.3	3	0.3	1	0.1	19	2.1					4925
1017	515	50.6	405	39.8	67	6.6	10	1.0							20	2.0					4931
903	422	46.7	406	45.0	49	5.4	3	0.3			4	0.4			18	2.0	1	0.1			4941
850	417	49.1	349	41.1	63	7.4	3	0.4					2	0.2	16	1.9					4942
791	422	53.4	290	36.7	61	7.7	2	0.3			1	0.1	2	0.3	13	1.6					4943
614	267	43.5	252	41.0	78	12.7	2	0.3			3	0.5	1	0.2	11	1.8					4961
928	456	49.1	359	38.7	94	10.1	3	0.3			1	0.1	1	0.1	14	1.5					4962
867	320	36.9	482	55.6	30	3.5	9	1.0			2	0.2			24	2.8					5001
786	286	36.4	419	53.3	50	6.4	18	2.3	1	0.1	3	0.4			8	1.0	1	0.1			5002
968	381	39.4	531	54.9	17	1.8	14	1.4							24	2.5	1	0.1			5003
805	399	49.6	313	38.9	70	8.7	3	0.4			4	0.5	1	0.1	15	1.9					5011
657	270	41.1	302	46.0	64	9.7	4	0.6			7	1.1			10	1.5					5012
723	277	38.3	403	55.7	29	4.0	6	0.8			2	0.3	2	0.3	2	0.3	2	0.3			5021
728	204	28.0	475	65.2	28	3.8	7	1.0			7	1.0	1	0.1	6	0.8					5022
720	287	39.9	370	51.4	41	5.7	6	0.8			2	0.3			14	1.9					5031
842	293	34.8	486	57.7	41	4.9	6	0.7			8	1.0			8	1.0					5101
627	291	46.4	242	38.6	71	11.3	3	0.5	1	0.2	4	0.6	1	0.2	14	2.2					5102
624	257	41.2	316	50.6	38	6.1			1	0.2	6	1.0	1	0.2	5	0.8					5103
1065	378	35.5	569	53.4	85	8.0	13	1.2			8	0.8	1	0.1	10	0.9	1	0.1			5111
1138	523	46.0	449	39.5	140	12.3	4	0.4			5	0.4			17	1.5					5112
1204	502	41.7	550	45.7	113	9.4	9	0.7			7	0.6	1	0.1	22	1.8					5113
668	331	49.6	226	33.8	82	12.3	1	0.1			4	0.6			24	3.6					5114
1004	392	39.0	522	52.0	66	6.6	9	0.9			8	0.8			7	0.7					5115
605	186	30.7	351	58.0	43	7.1	7	1.2							16	2.6	2	0.3			5121
1000	392	39.2	486	48.6	94	9.4	13	1.3			8	0.8			6	0.6	1	0.1			5201
1050	459	43.7	420	40.0	140	13.3	6	0.6			2	0.2	2	0.2	21	2.0					5202
667	290	43.5	316	47.4	47	7.0	5	0.7			2	0.3	3	0.4	4	0.6					5203
1213	518	42.7	535	44.1	124	10.2	5	0.4			2	0.2			29	2.4					5204
736	295	40.1	329	44.7	86	11.7	6	0.8			1	0.1			19	2.6					5205
822	347	42.2	409	49.8	48	5.8	8	1.0							9	1.1	1	0.1			5206
1247	627	50.3	424	34.0	152	12.2	7	0.6			1	0.1			34	2.7	2	0.2			5221
1157	623	53.8	389	33.6	93	8.0	6	0.5			4	0.3	2	0.2	40	3.5					5222
1228	700	57.0	410	33.4	74	6.0	9	0.7	1	0.1	4	0.3	2	0.2	28	2.3					5223
1157	663	57.3	350	30.3	112	9.7	4	0.3	2	0.2	1	0.1	1	0.1	24	2.1					5301
1103	524	47.5	403	36.5	118	10.7	16	1.5	1	0.1	5	0.5	1	0.1	33	3.0	2	0.2			5302
1092	477	43.7	509	46.6	67	6.1	11	1.0			3	0.3	3	0.3	21	1.9	1	0.1			5303
1065	508	47.7	432	40.6	100	9.4	1	0.1			4	0.4	1	0.1	18	1.7	1	0.1			5311
851	375	44.1	370	43.5	77	9.0	9	1.1			4	0.5	1	0.1	15	1.8					5321
770	373	48.4	292	37.9	69	9.0	9	1.2			14	1.8	2	0.3	11	1.4					5322
808	343	42.5	330	40.8	113	14.0	1	0.1	1	0.1	1	0.1	2	0.2	17	2.1					5323
1102	594	53.9	427	38.7	49	4.4	10	0.9	1	0.1	1	0.1	5	0.5	12	1.1	3	0.3			5331
1290	731	56.7	392	30.4	137	10.6	10	0.8	1	0.1	2	0.2			17	1.3					5332
1066	390	36.6	503	47.2	139	13.0	2	0.2			3	0.3	2	0.2	25	2.3	2	0.2			5401
866	344	39.7	445	51.4	44	5.1	13	1.5	1	0.1	2	0.2	3	0.3	14	1.6					5402
900	369	41.0	457	50.8	40	4.4	3	0.3	1	0.1	11	1.2	3	0.3	16	1.8					5411
1097	380	34.6	623	56.8	53	4.8	16	1.3			15	1.4			10	0.9					5412
1039	396	38.1	529	50.9	72	6.9	10	1.0	2	0.2	11	1.1	3	0.3	16	1.5					5413
1069	418	39.1	551	51.5	56	5.2	22	2.1			7	0.7	7	0.7	8	0.7					5414
1049	467	44.5	425	40.5	104	9.9	17	1.6			6	0.6	1	0.1	29	2.8					5415
1234	570	46.2	486	39.4	127	10.3	10	0.8			6	0.5	3	0.2	31	2.5	1	0.1			5421
304	153	50.3	112	36.8	17	5.6	8	2.6			4	1.3			9	3.0	1	0.3			5501
1231	464	37.7	635	51.6	90	7.3	7	0.6			12	1.0			23	1.9					5511
463	232	50.1	168	36.3	49	10.6					2	0.4			12	2.6					5531
980	419	42.8	475	48.5	66	6.7	9	0.9			3	0.3			8	0.8					6001
889	385	43.3	416	46.8	68	7.6	2	0.2			1	0.1			17	1.9					6011
1036	467	45.1	443	42.8	82	7.9	8	0.8			6	0.6	2	0.2	28	2.7					6012
1229	480	39.1	620	50.4	81	6.6	20	1.6			4	0.3			23	1.9	1	0.1			6111
1275	559	43.8	586	46.0	93	7.3	8	0.6	1	0.1	2	0.2	2	0.2	23	1.8	1	0.1			6112
1148	457	39.8	561	48.9	70	6.1	11	1.0	1	0.1	11	1.0	3	0.3	34	3.0					6121
1160	469	40.4	582	50.2	64	5.5	12	1.0			7	0.6			26	2.2					6122
1290	670	51.9	399	30.9	151	11.7	22	1.7			7	0.5	2	0.2	39	3.0					6201
1102	482	43.7	519	47.1	84	7.6	4	0.4			4	0.4			9	0.8					6221
1170	483	41.3	517	44.2	130	11.1	8	0.7			8	0.7			24	2.1					6222
1111	447	40.2	561	50.5	60	5.4	2	0.2			7	0.6	1	0.1	32	2.9	1	0.1			6223
1226	437	35.6	691	56.4	71	5.8	7	0.6			1	0.1	1	0.1	17	1.4	1	0.1			6311
692	266	38.4	344	49.7	52	7.5	6	0.9			11	1.6	1	0.1	11	1.6	1	0.1			6331
980	510	52.0	409	41.7	44	4.5	2	0.2			6	0.6			9	0.9					6341
675	243	36.0	356	52.7	44	6.5	11	1.6			10	1.5			9	1.3	2	0.3			6401

Stimmbezirk		Stimmberechtigte			Wähler	Wahlbeteiligung	ungültige in %		gültige	
		lt. Wählerliste		insges.		in %	Erststimmen	Zweitstimmen	Erststimmen	Zweitstimmen
Nr.	Lagekurzbezeichnung	ohne "W"	mit "W"							
6402	HAUTSCH-, REDTENBACHER STR.	629	31	660	469	74.6	0.4	3.0	467	455
6411	TRUEBNER-, LEIBLSTR.	689	78	767	530	76.9	0.6	1.3	526	523
6412	MENZELHOF, WANDERERSTR.	588	48	636	458	77.9	1.3	2.6	452	446
6431	PESTALOZZI-, FAHRRADSTR.	751	83	834	519	69.1	1.0	1.3	514	512
6432	MUGGENHOFER-, PEYERSTR.	618	56	674	474	76.7	0.8	1.9	470	465
6433	GERTRUDSTR., KLAERWERK	691	63	754	517	74.8	0.6	2.7	514	500
6441	BRUCKNER-, FLOTOW-, GROBESTR.	761	60	821	532	69.9	0.9	4.1	527	510
6501	KONRAD-,FUERTHER STR.	415	29	444	290	69.9	1.0	3.4	287	280
6511	MUGGENHOF	474	30	504	310	65.4	1.6	2.3	305	303
7001	WETZENDORFER STR., BIENWEG	445	128	573	299	67.2	1.0	4.0	296	287
7101	SCHNIEGLINGER-,WEIHERGARTENSTR	693	65	758	516	74.5	0.6	1.4	513	509
7102	HERDER-, KRANICHSTR.	735	64	799	590	80.1	0.3	2.5	588	575
7111	HOLSTEINER-, EUTINER STR.	525	71	596	395	75.0	1.0	2.0	391	387
7201	KRIEGSOPFERSIEDLUNG	508	37	545	392	77.0	0.5	2.8	390	381
7221	WETZENDORFER-, VOGELHERDSTR.	271	73	344	185	68.3		2.2	185	181
7251	LERCHEN-, GREIFSWALDER STR.	564	78	642	433	76.8	0.7	2.3	430	423
7252	REUTHWIESEN-, ROSTOCKER STR.	618	77	695	529	85.6	0.8	1.9	525	519
7301	SCHNEPFENREUTH	199	3	202	162	81.4		4.3	162	155
7311	HOEFLES	159	5	164	130	81.8		1.5	130	128
7321	BUCH	635	53	688	483	76.1	0.2	2.7	482	470
7401	A.THONER ESPAN,MARGARETENSTR.	485	51	536	393	81.0	0.5	1.0	391	389
7402	SCHWERINER-OLDENB.-ELMSHORNERS	620	51	671	516	83.2	1.2	2.5	510	503
7403	WILHELMSHAVENER-HELGOLANDERSTR	675	98	773	556	82.4	0.7	1.1	552	550
7411	WALBURGIS-, NEUSORGER STR.	593	48	641	468	78.9	1.1	2.1	463	458
7421	OELHAFEN-, HERRNACKERSTR.	576	94	670	445	77.3	0.9	2.0	441	436
7501	ALMOSHOF, LOHE	735	31	766	580	78.9	0.9	4.5	575	554
7601	KRAFTSHOF	478	26	504	385	80.4	1.0	3.1	381	373
7701	A.D.WIND KREUZAECKERSTR.SOOSW.	458	27	485	390	85.2		3.3	390	377
7702	NEUNHOFER HPTSTR,IRISWEG	461	23	484	386	83.5	1.6	4.1	380	370
7811	THOMAS-DEHLER-,PAUL-LOEBESTR.	588	51	639	497	84.5	0.4	1.0	495	492
7812	FROSCHGASSE,FICHTELBERGWEG	507	26	533	416	82.1	1.2	7.2	411	386
7813	KLAUS-GROTH-,HEINRICH-LERSCHST	629	58	687	507	80.6	0.4	2.4	505	495
7901	OCHSENFURTER STR,HANSENGARTEN	728	61	789	634	86.8	0.8	2.1	628	621
7902	MESPELBRUNNER-,REUTLESERSTR.	665	51	716	554	83.3	2.2	4.9	542	527
7903	AM STEIG,SPESSART-EIGENHEIMSTR	684	40	724	546	79.8	0.4	1.8	544	536
7904	HERDEGENWEG,KLEINGRUENDLACH	627	37	664	479	76.4	0.6	4.0	476	460
8001	SCHLEIFWEG,J.-HUFFEL-STR.	745	108	853	596	79.8	0.7	1.0	592	590
8002	GERNGROSS-, SENEFELDERSTR.	784	72	856	581	74.1	1.0	2.6	575	566
8011	CREUSSNER-, FRAUNHOFERSTR.	690	122	812	495	71.7	1.6	3.8	487	476
8101	WILLIBALD-, ELBINGER STR.	775	99	874	630	81.3	0.5	1.6	627	620
8102	LINDE-STADION, MERSEBURGER STR	763	130	893	605	79.3	0.5	2.1	602	592
8103	MERSEBURGER-, MOMMSENSTR.	754	101	855	605	80.1	1.0	1.7	599	595
8104	DANZIGER-, BROMBERGER STR.	763	109	872	621	81.4	0.2	1.4	620	612
8111	LEIPZIGER PL., WARTBURGSTR.	636	65	701	443	69.5	0.2	2.3	442	433
8112	JENAER-, CHEMNITZER STR.	627	53	680	458	73.0	1.3	3.3	452	443
8113	OEDENBERGER-, MEISSENER STR.	674	32	706	498	73.9	1.2	4.6	492	475
8114	KIESLING-, COBURGER STR.	645	55	700	463	71.8	1.9	4.5	454	442
8115	SAALFELDER-, WEIMARER STR.	693	41	734	503	72.6	1.6	4.6	495	480
8201	KLINGENHOF-, MARTINSTR.	510	104	614	393	77.1	0.3	2.3	392	384
8211	BENNO-, NEUMEYERSTR.	692	292	984	317	45.8	0.6	0.9	315	314
8301	SCHOPENHAUER-, LENZSTR.	511	43	554	429	84.0	0.2	1.4	428	423
8321	BUCHNER-, PAUSALASTR.	657	81	738	524	79.8	2.5	2.5	511	511
8322	FALKNERWEG, FLATAUSTR.	620	64	684	502	80.4	0.4	2.4	500	490
8331	MARIENBERG-, HERRNHUETTESTR.	636	107	743	528	82.9	0.8	1.1	524	522
8401	ZIEGELSTEIN-, JUNGERMANNSTR.	629	67	696	470	74.1	0.6	2.4	467	455
8402	AM BAUERNWALD, WISSMANNPLATZ	641	54	695	517	80.7	1.0	2.7	512	503
8403	HASENSPRUNG, HEROLDSBERGER WEG	582	79	661	469	80.6	0.2	3.4	468	453
8411	BETZENSTEINER-, ERMREUTHER STR	604	78	682	498	82.5	0.2	1.8	497	489
8412	WEISSENOHER-,EFFELTRICHER STR.	653	83	736	545	83.5	0.6	0.2	542	544
8413	MASUREN-, UTTENREUTHER STR.	660	116	776	553	83.8	0.2	2.2	552	541
8431	SCHWEDENGARTEN,KOENIGSBERGER S	720	101	821	581	80.6	1.0	1.7	575	571
8501	E.-HEINKEL-,HERMANN-KOEHLWEG	409	34	443	311	75.7	1.0	3.2	308	301
8502	GUSTAV-WEISSKOPF-,K.-JATHOWEG	510	67	577	364	71.4	0.5	0.5	362	362
8503	OTTO-LILIENTHAL-,ANDERNACHER S	551	52	603	451	81.9	0.4	0.2	449	450
8601	OHRWASCHEL-, NUSCHELBERGWEG	740	54	794	623	84.2	1.3	3.2	615	603
8611	WALDHERRENSTR., HAHNENBALZ	622	54	676	512	82.3	0.6	3.9	509	492
8621	HERMANN-LOENS-, VOLLANDSTR.	783	62	845	627	80.1	0.3	2.7	625	610
9001	BISMARCK-, CLAUSEWITZSTR.	485	114	599	397	81.9		0.3	397	396
9002	SCHARNHORST-, LUTZSTR.	612	42	654	494	80.7	0.6	2.0	491	484
9011	GNEISENAU-, EWALDSTR.	616	153	769	505	82.0		0.2	505	504
9021	TAUROGGEN-,SCHLEIERMACHERSTR.	576	104	680	447	77.6	0.4	2.5	445	436
9022	WITZLEBEN-, J.-TAFEL-STR.	765	83	848	566	74.0	1.9	5.5	555	535
9031	STEINPLATTENWEG,SULZBACHER STR	639	95	734	516	80.8	0.8	1.9	512	506
9041	FLUSSTR. THUMENBERGER WEG	839	67	906	596	71.0	1.2	2.2	589	583
9101	STORM-,GERVINUS-,ESPERANTOSTR.	538	159	697	455	84.6	0.7	2.0	452	446
9102	GANGHOFER-, DAHLMANNSTR.	724	87	811	571	78.9	0.2	1.4	570	563
9111	ERLENSTEGENSTR., PLATNERSBERG	640	155	795	536	83.8	0.7	2.1	532	525
9121	NATURGARTENBAD, SCHLEGELSTR.	579	136	715	466	80.2	0.4	2.1	464	456
9211	LECHNER-, THUSNELDASTR.	661	87	748	502	75.5	0.4	2.2	500	491
9221	KIRCHENBERG, BLUMROEDERSTR.	679	123	802	517	76.1		1.5	517	509
9222	BEHRING-, SEMMELWEISSTR.	732	112	844	579	79.1	1.0	2.9	573	561
9223	EBENREUTHER-,ENGELTHALER STR.	672	63	735	509	75.7	0.4	1.6	507	501
9301	ALTDORFER-, EFFNERSTR.	700	123	823	588	84.0	0.5	1.5	585	577
9302	BLUETENSTR., HASELNUSSWEG	623	141	764	502	80.4	0.8	1.8	498	493
9311	B.-NEUMANN-, HERSBRUCKER STR.	472	98	570	384	81.4	0.8	2.1	381	376
9312	KLEIBER-, SCHWANEN-,PIROLWEG	593	81	674	493	83.1	0.2	0.6	492	490
9313	FASANEN-, REBHUHNWEG	574	71	645	478	83.3	0.4	1.0	476	473
9401	OBER-, UNTERBUERG	701	87	788	573	81.7	0.5	2.1	570	561
9402	MICHELFELDER-,SIMMELSDORFER ST	733	71	804	607	82.8	0.5	1.3	604	599
9403	MORITZBERGSTR.,HOHENSTAEDTER W	698	46	744	555	79.3	0.7	1.8	551	545
9421	ITTLINGER STR.KERSBACHERWEG	562	72	634	460	81.9	0.9	2.4	456	449
9422	VORRASTR.AM DOKTORSFELD	580	102	682	481	82.9	0.4	2.1	479	471
9423	OSTERNOHER-,SITTENBACHERSTR.	658	51	709	535	81.3	0.2	2.2	534	523
9424	REICHENECKER-,ANDERSENSTRASSE	612	99	711	473	77.3	0.4	1.3	471	467
9501	A.TIERGARTEN,BINGSTR.	679	95	774	624	91.4	0.6	1.8	620	613
9511	A.EICHGRABENFELD,KRITZSTR.	682	77	759	585	85.8	0.2	1.4	584	577
9512	FALLROHRSTR.,BEIM GROENACKER	642	78	720	548	85.4	0.5	2.4	545	535
9513	KACHLET-, JOCHENSTEINSTR.	594	94	688	500	84.2	1.2	2.2	494	489
9514	SPORTPARK-,ZERZABELSHOFER HPTS	628	84	712	480	76.4	0.4	2.3	478	469
9521	TORWART-, ROHRMATTENSTR.	698	77	775	563	80.7	0.4	2.7	561	548

Gültige Erst- und Zweitstimmen (Stimmkreisbewerber- und Wahlkreisbewerberstimmen) zusammen																								
insges. (=100%)	davon entfallen auf																							Stimmbez. Nr.
	CSU		SPD		F.D.P.		NPD		BP		DKP		BSP		Die Grünen		KBW			
	Zahl	%	Zahl	%	Zahl	%	Zahl	%	Zahl	%	Zahl	%	Zahl	%	Zahl	%	Zahl	%		
922	302	32.8	529	57.4	60	6.5	3	0.3			7	0.8			21	2.3				6402
1049	426	40.6	551	52.5	52	5.0	10	1.0			3	0.3			7	0.7				6411
898	298	33.2	521	58.0	50	5.6	9	1.0			5	0.6			13	1.4	2	0.2		6412
1026	377	36.7	565	55.1	52	5.1	9	0.9	1	0.1	3	0.3	2	0.2	16	1.6	1	0.1		6431
935	400	42.8	464	49.6	53	5.7	6	0.6			6	0.6			6	0.6				6432
1014	338	33.3	564	55.6	73	7.2	15	1.5			13	1.3	2	0.2	9	0.9				6433
1037	334	32.2	616	59.4	57	5.5	3	0.3	1	0.1	16	1.5	1	0.1	9	0.9				6441
567	258	45.5	275	48.5	25	4.4	2	0.4			6	1.1			1	0.2				6501
608	260	42.8	288	47.4	39	6.4	7	1.2			6	1.0			8	1.3				6511
583	195	33.4	322	55.2	54	9.3	2	0.3			3	0.5			6	1.0	1	0.2		7001
1022	479	46.9	483	47.3	35	3.4	5	0.5			4	0.4			15	1.5	1	0.1		7101
1163	462	39.7	552	47.5	96	8.3	23	2.0	1	0.1	3	0.3	2	0.2	24	2.1				7102
778	328	42.2	369	47.4	67	8.6	2	0.3			4	0.5			8	1.0				7111
771	309	40.1	388	50.3	52	6.7	5	0.6	1	0.1	4	0.5	3	0.4	9	1.2				7201
366	215	58.7	118	32.2	19	5.2	6	1.6			2	0.5			6	1.6				7221
853	497	58.3	258	30.2	77	9.0	2	0.2			1	0.1	1	0.1	17	2.0				7251
1044	518	49.6	400	38.3	112	10.7	5	0.5			3	0.3	1	0.1	5	0.5				7252
317	209	65.9	89	28.1	14	4.4	4	1.3							1	0.3				7301
258	169	65.5	70	27.1	19	7.4														7311
952	492	51.7	395	41.5	42	4.4	2	0.2			3	0.3	2	0.2	16	1.7				7321
780	486	62.3	207	26.5	73	9.4	4	0.5			2	0.3			8	1.0				7401
1013	536	52.9	334	33.0	97	9.6	1	0.1			5	0.5	2	0.2	37	3.7	1	0.1		7402
1102	598	54.3	381	34.6	107	9.7	6	0.5			1	0.1			9	0.8				7403
921	480	52.1	360	39.1	56	6.1	7	0.8			8	0.9	1	0.1	9	1.0				7411
877	425	48.5	348	39.7	79	9.0	6	0.7	1	0.1	8	0.9			9	1.0	1	0.1		7421
1129	613	54.3	456	40.4	35	3.1	8	0.7	3	0.3	4	0.4	1	0.1	9	0.8				7501
754	316	41.9	391	51.9	30	4.0	4	0.5					1	0.1	12	1.6				7601
767	440	57.4	298	38.9	25	3.3									4	0.5				7701
750	326	43.5	356	47.5	40	5.3	5	0.7	1	0.1	6	0.8			16	2.1				7702
987	450	45.6	436	44.2	75	7.6	5	0.5					1	0.1	20	2.0				7811
797	332	41.7	396	49.7	38	4.8	7	0.9					1	0.1	23	2.9				7812
1000	430	43.0	469	46.9	75	7.5	4	0.4			1	0.1			21	2.1				7813
1249	679	54.4	401	32.1	149	11.9	3	0.2							17	1.4				7901
1069	506	47.3	438	41.0	89	8.3	5	0.5					1	0.1	30	2.8				7902
1080	515	47.7	449	41.6	74	6.9	5	0.5	2	0.2	3	0.3	1	0.1	30	2.8	1	0.1		7903
936	500	53.4	336	35.9	68	7.3	3	0.3	1	0.1			1	0.1	26	2.8	1	0.1		7904
1182	599	50.7	432	36.5	116	9.8	2	0.2			9	0.8			24	2.0				8001
1141	606	53.1	394	34.5	100	8.8	3	0.3			7	0.6	1	0.1	30	2.6				8002
963	424	44.0	402	41.7	96	10.0	2	0.2	1	0.1	17	1.8	2	0.2	19	2.0				8011
1247	666	53.4	405	32.5	131	10.5	7	0.6			5	0.4	2	0.2	30	2.4	1	0.1		8101
1194	589	49.3	434	36.3	133	11.1	5	0.4			6	0.5			27	2.3				8102
1194	460	38.5	626	52.4	89	7.5	4	0.3			4	0.3			10	0.8	1	0.1		8103
1232	700	56.8	351	28.5	110	8.9	9	0.7			13	1.1	1	0.1	48	3.9				8104
875	222	25.4	611	69.8	12	1.4	2	0.2	1	0.1	23	2.6			4	0.5				8111
895	303	33.9	524	58.5	31	3.5	11	1.2			10	1.1	2	0.2	14	1.6				8112
967	219	22.6	684	70.7	36	3.7	6	0.6			7	0.7	3	0.3	11	1.1	1	0.1		8113
896	226	25.2	588	65.6	33	3.7	12	1.3			25	2.8			11	1.2	1	0.1		8114
975	268	27.5	639	65.5	34	3.5	6	0.6	1	0.1	13	1.3	2	0.2	11	1.1	1	0.1		8115
776	406	52.3	278	35.8	75	9.7	5	0.6			2	0.3	2	0.3	8	1.0				8201
629	184	29.3	388	61.7	36	5.7	3	0.5			11	1.7			7	1.1				8211
851	461	54.2	284	33.4	78	9.2	3	0.4					1	0.1	24	2.8				8301
1022	532	52.1	360	35.2	104	10.2					8	0.8			18	1.8				8321
990	488	49.3	331	33.4	144	14.5	5	0.5			2	0.2	1	0.1	18	1.8	1	0.1		8322
1046	487	46.6	392	37.5	120	11.5	3	0.3	1	0.1	7	0.7	6	0.6	30	2.9				8331
922	304	33.0	520	56.4	72	7.8	3	0.3			4	0.4	1	0.1	18	2.0				8401
1015	300	29.6	651	64.1	57	5.6	3	0.3			3	0.3	1	0.1						8402
921	331	35.9	502	54.5	56	6.1	1	0.1			10	1.1			21	2.3				8403
986	395	40.1	467	47.4	94	9.5	6	0.6			11	1.1			12	1.2	1	0.1		8411
1086	422	38.9	572	52.7	60	5.5	4	0.4			8	0.7	1	0.1	19	1.7				8412
1093	577	52.8	369	33.8	97	8.9	15	1.4			1	0.1	2	0.2	32	2.9				8413
1146	538	46.9	451	39.4	98	8.6	11	1.0			10	0.9	7	0.6	31	2.7				8431
609	236	38.8	296	48.6	61	10.0	2	0.3			2	0.3			12	2.0				8501
724	274	37.8	328	45.3	97	13.4	4	0.6			17	2.3			4	0.6				8502
899	441	49.1	318	35.4	103	11.5	3	0.3			4	0.4			30	3.3				8503
1218	370	30.4	737	60.5	65	5.3	6	0.5			14	1.1	3	0.2	23	1.9				8601
1001	304	30.4	623	62.2	45	4.5	2	0.2			9	0.9	1	0.1	17	1.7				8611
1235	331	26.8	797	64.5	72	5.8	4	0.3	2	0.2	15	1.2	1	0.1	13	1.1				8621
793	394	49.7	272	34.3	106	13.4							1	0.1	20	2.5				9001
975	452	46.4	375	38.5	94	9.6	5	0.5			13	1.3	1	0.1	35	3.6				9002
1009	642	63.6	212	21.0	124	12.3					1	0.1			29	2.9	1	0.1		9011
881	480	54.5	244	27.7	113	12.8	4	0.5	1	0.1	7	0.8			32	3.6				9021
1090	344	31.6	651	59.7	55	5.0	7	0.6	1	0.1	14	1.3	1	0.1	17	1.6				9022
1018	581	57.1	261	25.6	109	10.7	4	0.4			4	0.4	2	0.2	56	5.5	1	0.1		9031
1172	394	33.6	639	54.5	84	7.2	5	0.4			19	1.6	1	0.1	28	2.4	2	0.2		9041
898	543	60.5	191	21.3	139	15.5							1	0.1	24	2.7				9101
1133	594	52.4	320	28.2	159	14.0	9	0.8					1	0.1	50	4.4				9102
1057	683	64.6	207	19.6	124	11.7	2	0.2			6	0.6			34	3.2	1	0.1		9111
920	633	68.8	163	17.7	96	10.4					1	0.1			27	2.9				9121
991	499	50.4	373	37.6	97	9.8	3	0.3			13	1.3	1	0.1	5	0.5				9211
1026	480	46.8	333	32.5	151	14.7	10	1.0			9	0.9			43	4.2				9221
1134	558	49.2	408	36.0	120	10.6	2	0.2			20	1.8	1	0.1	25	2.2				9222
1008	511	50.7	358	35.5	81	8.0	18	1.8			15	1.5	4	0.4	21	2.1				9223
1162	678	58.3	312	26.9	137	11.8	8	0.7	1	0.1					26	2.2				9301
991	721	72.8	114	11.5	113	11.4	5	0.5			8	0.8			30	3.0				9302
757	487	64.3	144	19.0	103	13.6	1	0.1							22	2.9				9311
982	483	49.2	303	30.9	156	15.9	5	0.5			10	1.0	2	0.2	23	2.3				9312
949	481	50.7	257	27.1	164	17.3	4	0.4							43	4.5				9313
1131	572	50.6	407	36.0	114	10.1	2	0.2			8	0.7			28	2.5				9401
1203	514	42.7	496	41.2	153	12.7	6	0.5			6	0.5	2	0.2	26	2.2				9402
1096	491	44.8	467	42.6	107	9.8	12	1.1					2	0.2	17	1.6				9403
905	440	48.6	346	38.2	97	10.7	3	0.3			2	0.2			17	1.9				9421
950	547	57.6	286	30.1	90	9.5	4	0.4			4	0.4			19	2.0				9422
1057	434	41.1	521	49.3	71	6.7	4	0.4	1	0.1	14	1.3	1	0.1	11	1.0				9423
938	499	53.2	308	32.8	89	9.5					1	0.1			41	4.4				9424
1233	717	58.2	253	20.5	246	20.0	4	0.3			2	0.2			11	0.9				9501
1161	410	35.3	639	55.0	76	6.5	5	0.4			2	0.2			29	2.5				9511
1080	386	35.7	577	53.4	85	7.9	8	0.7			10	0.9	3	0.3	11	1.0				9512
983	527	53.6	322	32.8	97	9.9					6	0.6			31	3.2				9513
947	430	45.4	398	42.0	91	9.6	3	0.3			15	1.6			10	1.1				9514
1109	387	34.9	635	57.3	57	5.1	3	0.3			13	1.2	1	0.1	13	1.2				9521

Stimmbezirk		Stimmberechtigte			Wähler	Wahlbeteiligung in %	ungültige in %		gültige	
		lt. Wählerliste		insges.			Erststimmen	Zweitstimmen	Erststimmen	Zweitstimmen
Nr.	Lagekurzbezeichnung	ohne "W"	mit "W"							
9522	URBAN-, FORSTMEISTERSTR.	554	75	629	462	83.4	0.4	1.9	460	453
9531	HEIMGARTEN WEG, WALDLUSTSTR.	678	80	758	537	79.2	0.4	1.7	535	528
9532	AYRER-, VIATISSTR.	673	92	765	557	82.8	0.2	1.6	556	548
9533	REGENSBURGER-,SIEBENBUERGER ST	582	88	670	501	86.1		1.6	501	493
9551	ALTERSHEIM REGENSBURGER STR.	362	19	381	277	76.5	6.1	10.5	260	248
9601	BAERENBUEHLGRABEN,STEIGWIESEN	736	78	814	584	79.3	0.3	1.0	582	578
9602	AM BAUERNFELD, BIRNTHON	685	57	742	462	67.4	0.6	2.6	459	450
9603	HIRTENWIESEN, GOGOLSTR.	651	42	693	479	73.5	2.3	5.6	468	452
9604	PUSCHKIN-, GORKISTR.	638	47	685	455	71.3	1.3	3.7	449	438
9721	BRUNN, NETZSTALL	299	20	319	241	80.6	1.7	2.9	237	234
9911	BRIEFWAHLSTIMMBEZIRK				605		0.5	0.8	602	600
9912	BRIEFWAHLSTIMMBEZIRK				611		0.2	1.0	610	605
9913	BRIEFWAHLSTIMMBEZIRK				611		0.3	0.7	609	607
9914	BRIEFWAHLSTIMMBEZIRK				597		1.0	0.5	591	594
9915	BRIEFWAHLSTIMMBEZIRK				602		0.8	1.0	597	596
9916	BRIEFWAHLSTIMMBEZIRK				596		0.5	1.0	593	590
9917	BRIEFWAHLSTIMMBEZIRK				608		0.5	1.0	605	602
9918	BRIEFWAHLSTIMMBEZIRK				612		0.3	0.7	610	608
9919	BRIEFWAHLSTIMMBEZIRK				599		0.7	1.0	595	593
9920	BRIEFWAHLSTIMMBEZIRK				618		1.0	1.1	612	611
9921	BRIEFWAHLSTIMMBEZIRK				610		0.2	1.0	609	604
9922	BRIEFWAHLSTIMMBEZIRK				575				575	575
9923	BRIEFWAHLSTIMMBEZIRK				617		1.1	1.6	610	607
9931	BRIEFWAHLSTIMMBEZIRK				578		0.7	0.7	574	574
9932	BRIEFWAHLSTIMMBEZIRK				581		0.3	0.3	579	579
9933	BRIEFWAHLSTIMMBEZIRK				566		0.2	0.7	565	562
9934	BRIEFWAHLSTIMMBEZIRK				582		0.3	1.2	580	575
9935	BRIEFWAHLSTIMMBEZIRK				582		1.2	1.2	575	575
9936	BRIEFWAHLSTIMMBEZIRK				589		0.7	0.8	585	584
9937	BRIEFWAHLSTIMMBEZIRK				588		1.2	1.2	581	581
9938	BRIEFWAHLSTIMMBEZIRK				578		0.3	0.7	576	574
9939	BRIEFWAHLSTIMMBEZIRK				570		0.5	0.4	567	568
9940	BRIEFWAHLSTIMMBEZIRK				572		0.2	0.9	571	567
9941	BRIEFWAHLSTIMMBEZIRK				578		0.2	0.9	577	573
9942	BRIEFWAHLSTIMMBEZIRK				596		0.3	0.7	594	592
9943	BRIEFWAHLSTIMMBEZIRK				582		0.9	0.9	577	577
9944	BRIEFWAHLSTIMMBEZIRK				564		0.9	0.5	559	561
9945	BRIEFWAHLSTIMMBEZIRK				568		0.4	0.5	566	565
9946	BRIEFWAHLSTIMMBEZIRK				558		0.4	0.5	556	555
9947	BRIEFWAHLSTIMMBEZIRK				387		0.5		385	387
9951	BRIEFWAHLSTIMMBEZIRK				631		1.3	1.0	623	625
9952	BRIEFWAHLSTIMMBEZIRK				645		0.5	0.8	642	640
9953	BRIEFWAHLSTIMMBEZIRK				649		0.2	0.5	648	646
9954	BRIEFWAHLSTIMMBEZIRK				651		0.8	0.3	646	649
9955	BRIEFWAHLSTIMMBEZIRK				643		0.8	0.8	638	638
9956	BRIEFWAHLSTIMMBEZIRK				641		0.6	0.3	637	639
9957	BRIEFWAHLSTIMMBEZIRK				649		1.1	0.5	642	646
9958	BRIEFWAHLSTIMMBEZIRK				651		0.2	0.8	650	646
9959	BRIEFWAHLSTIMMBEZIRK				640		0.3	1.4	638	631
9960	BRIEFWAHLSTIMMBEZIRK				625			0.6	625	621
9961	BRIEFWAHLSTIMMBEZIRK				460		0.7	0.9	457	456
9971	BRIEFWAHLSTIMMBEZIRK				614		0.5	0.5	611	611
9972	BRIEFWAHLSTIMMBEZIRK				613		0.2	0.3	612	611
9973	BRIEFWAHLSTIMMBEZIRK				618		0.3	0.5	616	615
9974	BRIEFWAHLSTIMMBEZIRK				601		0.3	0.8	599	596
9975	BRIEFWAHLSTIMMBEZIRK				616		0.3	0.8	614	611
9976	BRIEFWAHLSTIMMBEZIRK				606		0.2	1.0	605	600
9977	BRIEFWAHLSTIMMBEZIRK				614		0.2	0.3	613	612
9978	BRIEFWAHLSTIMMBEZIRK				605		0.3	1.0	603	599
9979	BRIEFWAHLSTIMMBEZIRK				614		0.5	0.5	611	611
9980	BRIEFWAHLSTIMMBEZIRK				587		0.9	1.4	582	579
9981	BRIEFWAHLSTIMMBEZIRK				493		0.6	1.6	490	485
	GESAMT STADT NUERNBERG	319860	33025	352885	270529	76.6	0.7	2.2	268657	264438

Gültige Erst- und Zweitstimmen (Stimmkreisbewerber- und Wahlkreisbewerberstimmen) zusammen																					Stimm-bez. Nr.
ins-ges. (=100%)	davon entfallen auf																				
	C S U		S P D		F.D.P.		N P D		B P		D K P		B S P		Die Grünen		K B W				
	Zahl	%	Zahl	%	Zahl	%	Zahl	%	Zahl	%	Zahl	%	Zahl	%	Zahl	%	Zahl	%			
913	488	53.5	290	31.8	106	11.6	5	0.5					4	0.4	19	2.1	1	0.1			9522
1063	526	49.5	418	39.3	74	7.0	12	1.1			7	0.7	2	0.2	24	2.3					9531
1104	578	52.4	332	30.1	161	14.6	3	0.3			10	0.9			20	1.8					9532
994	579	58.2	245	24.6	141	14.2	2	0.2			2	0.2			25	2.5					9533
508	182	35.8	294	57.9	23	4.5	2	0.4			3	0.6			4	0.8					9551
1160	565	48.7	377	32.5	146	12.6	6	0.5			15	1.3	2	0.2	48	4.1	1	0.1			9601
909	401	44.1	381	41.9	77	8.5	6	0.7			13	1.4	3	0.3	28	3.1					9602
920	436	47.4	371	40.3	89	9.7	3	0.3			4	0.4			17	1.8					9603
887	374	42.2	393	44.3	79	8.9	5	0.6			4	0.5			32	3.6					9604
471	245	52.0	169	35.9	38	8.1	5	1.1			1	0.2	1	0.2	12	2.5					9721
1202	555	46.2	448	37.3	97	8.1	10	0.8			20	1.7	2	0.2	69	5.7	1	0.1			9911
1215	633	52.1	431	35.5	76	6.3	15	1.2			4	0.3	2	0.2	54	4.4					9912
1216	720	59.2	371	30.5	71	5.8	9	0.7			9	0.7			35	2.9	1	0.1			9913
1185	595	50.2	457	38.6	77	6.5	7	0.6			5	0.4			43	3.6	1	0.1			9914
1193	583	48.9	448	37.6	105	8.8	10	0.8			4	0.3	2	0.2	41	3.4					9915
1183	687	58.1	368	31.1	84	7.1	11	0.9			10	0.8	4	0.3	19	1.6					9916
1207	569	47.1	527	43.7	76	6.3			2	0.2	9	0.7	1	0.1	23	1.9					9917
1218	643	52.8	456	37.4	73	6.0	12	1.0			7	0.6	1	0.1	26	2.1					9918
1188	578	48.7	436	36.7	99	8.3	8	0.7			15	1.3	3	0.3	49	4.1					9919
1223	597	48.8	472	38.6	108	8.8	5	0.4			11	0.9			30	2.5					9920
1213	554	45.7	511	42.1	85	7.0	9	0.7			9	0.7	3	0.2	42	3.5					9921
1150	466	40.5	475	41.3	133	11.6	14	1.2			17	1.5			44	3.8	1	0.1			9922
1217	604	49.6	470	38.6	86	7.1	7	0.6			9	0.7			39	3.2	2	0.2			9923
1148	628	54.7	349	30.4	112	9.8	9	0.8			6	0.5			44	3.8					9931
1158	619	53.5	356	30.7	114	9.8	4	0.3			5	0.4			60	5.2					9932
1127	698	61.9	301	26.7	85	7.5	7	0.6			6	0.5			30	2.7					9933
1155	672	58.2	293	25.4	115	10.0	7	0.6	2	0.2	9	0.8	1	0.1	56	4.8					9934
1150	698	60.7	308	26.8	91	7.9	4	0.3			5	0.4			43	3.7	1	0.1			9935
1169	676	57.8	320	27.4	107	9.2	14	1.2			11	0.9			41	3.5					9936
1162	632	54.4	385	33.1	105	9.0	2	0.2			5	0.4			33	2.8					9937
1150	727	63.2	278	24.2	92	8.0	2	0.2	1	0.1	16	1.4	1	0.1	32	2.8	1	0.1			9938
1135	657	57.9	300	26.4	118	10.4	5	0.4			3	0.3	1	0.1	49	4.3	2	0.2			9939
1138	675	59.3	302	26.5	104	9.1	4	0.4	2	0.2	2	0.2			49	4.3					9940
1150	623	54.2	315	27.4	147	12.8	3	0.3	3	0.3	7	0.6	4	0.3	48	4.2					9941
1186	651	54.9	396	33.4	89	7.5	4	0.3			5	0.4			40	3.4	1	0.1			9942
1154	633	54.9	323	28.0	131	11.4	3	0.3			6	0.5			56	4.9	2	0.2			9943
1120	536	47.9	422	37.7	117	10.4	6	0.5	1	0.1	4	0.4	1	0.1	33	2.9					9944
1131	562	49.7	387	34.2	128	11.3	8	0.7			3	0.3	1	0.1	42	3.7					9945
1111	625	56.3	319	28.7	109	9.8	9	0.8			9	0.8			37	3.3	3	0.3			9946
772	402	52.1	236	30.6	75	9.7	7	0.9	2	0.3	9	1.2	1	0.1	40	5.2					9947
1248	574	46.0	537	43.0	81	6.5	11	0.9			6	0.5	2	0.2	37	3.0					9951
1282	637	49.7	513	40.0	87	6.8	11	0.9			2	0.2			32	2.5					9952
1294	668	51.6	485	37.5	79	6.1	13	1.0	1	0.1	9	0.7	1	0.1	38	2.9					9953
1295	613	47.3	529	40.8	106	8.2	10	0.8			8	0.6			28	2.2	1	0.1			9954
1276	640	50.2	510	40.0	72	5.6	7	0.5			3	0.2			44	3.4					9955
1276	635	49.8	492	38.6	94	7.4	6	0.5			7	0.5			42	3.3					9956
1288	632	49.1	532	41.3	85	6.6	4	0.3			9	0.7			26	2.0					9957
1296	598	46.1	552	42.6	98	7.6	2	0.2			18	1.4			28	2.2					9958
1269	593	46.7	538	42.4	96	7.6	1	0.1			7	0.6	2	0.2	32	2.5					9959
1246	544	43.7	576	46.2	63	5.1	6	0.5			17	1.4	1	0.1	39	3.1					9960
913	378	41.4	425	46.5	69	7.6	1	0.1			10	1.1			29	3.2	1	0.1			9961
1222	642	52.5	459	37.6	76	6.2	4	0.3			6	0.5			34	2.8	1	0.1			9971
1223	496	40.6	568	46.4	84	6.9	12	1.0	1	0.1	5	0.4			54	4.4	3	0.2			9972
1231	589	47.8	489	39.7	89	7.2	12	1.0			12	1.0	2	0.2	36	2.9	2	0.2			9973
1195	509	42.6	547	45.8	84	7.0	11	0.9	1	0.1	5	0.4			38	3.2					9974
1225	560	45.7	518	42.3	109	8.9	2	0.2			8	0.7			28	2.3					9975
1205	586	48.6	489	40.6	83	6.9	4	0.3			1	0.1			42	3.5					9976
1225	580	47.3	501	40.9	103	8.4	5	0.4			2	0.2	2	0.2	30	2.4	2	0.2			9977
1202	587	48.8	485	40.3	94	7.8	4	0.3			5	0.4			27	2.2					9978
1222	540	44.2	543	44.4	89	7.3	3	0.2			2	0.2			45	3.7					9979
1161	484	41.7	529	45.6	105	9.0	6	0.5			7	0.6			30	2.6					9980
975	384	39.4	469	48.1	89	9.1	10	1.0					1	0.1	22	2.3					9981
533095	230898	43.3	243126	45.6	39984	7.5	3850	0.7	126		3852	0.7	531	0.1	10534	2.0	197				GES.

TABELLE 4:

ERGEBNIS DER LANDTAGSWAHL 1978 IN DER GEMEINDE FEUCHT

Stimmbezirk		Stimmberechtigte			Wähler	Wahlbeteiligung in %	ungültige in %		gültige	
		lt. Wählerliste		insges.			Erststimmen	Zweitstimmen	Erststimmen	Zweitstimmen
Nr.	Lagekurzbezeichnung	ohne "W"	mit "W"							
9801	ALTE SIEDLUNG (BIS HAUPTSTR.)	822	82	904	661	80.4	0.6	2.9	657	642
9802	AEUSS.WEISSENSEESTR.B.SCHULSTR	880	73	953	751	85.3	0.7	1.7	746	738
9803	JAHNSTRASSE (BIS GARTENSTR.)	816	80	896	689	84.4	0.9	2.3	683	673
9804	FRIEDR.EBERTSTR.(BIS AMSELWEG)	873	88	961	708	81.1	0.8	2.5	702	690
9805	SCHWABACHER STR. B.SCHOTTENWEG	740	42	782	602	81.4	1.3	3.7	594	580
9806	BRUECKKANALSTR.(BIS GERBERWEG)	1007	85	1092	792	78.6	0.8	2.1	786	775
9807	MARKTPLATZ (BIS PILSENER STR.)	826	98	924	682	82.5	0.4	2.5	679	665
9808	SCHWARZWASSERSTR.(B.HUMMELWEG)	869	88	957	703	80.8	1.3	3.6	694	678
9809	MOOSBACH	765	31	796	613	80.1	0.3	2.0	611	601
9970	BRIEFWAHLSTIMMBEZIRK				617		1.0	1.8	611	606
	G E S A M T GEM. FEUCHT	7598	667	8265	6818	82.5	0.8	2.5	6763	6648

Gültige Erst- und Zweitstimmen (Stimmkreisbewerber- und Wahlkreisbewerberstimmen) zusammen																					Stimmbezirk
insges. (=100%)	davon entfallen auf																				
	CSU		SPD		F.D.P.		NPD		BP		DKP		BSP		Die Grünen		KBW				
	Zahl	%	Zahl	%	Zahl	%	Zahl	%	Zahl	%	Zahl	%	Zahl	%	Zahl	%	Zahl	%			
1299	583	44.9	583	44.9	84	6.5	6	0.5			7	0.5	2	0.2	34	2.6					9801
1484	585	39.4	794	53.5	62	4.2	10	0.7	1	0.1	2	0.1	3	0.2	27	1.8					9802
1356	619	45.6	590	43.5	118	8.7	7	0.5	1	0.1	2	0.1			19	1.4					9803
1392	676	48.6	541	38.9	137	9.8	8	0.6	3	0.2	6	0.4	1	0.1	20	1.4					9804
1174	526	44.8	533	45.4	80	6.8	9	0.8			5	0.4	3	0.3	18	1.5					9805
1561	656	42.0	689	44.1	144	9.2	15	1.0			15	1.0			41	2.6	1	0.1			9806
1346	595	44.3	571	42.5	113	8.4	24	1.8	1	0.1	2	0.1			38	2.8					9807
1372	694	50.6	536	39.1	98	7.1	7	0.5			7	0.5	4	0.3	26	1.9					9808
1212	549	45.3	474	39.1	127	10.5	7	0.6	1	0.1	2	0.2	1	0.1	51	4.2					9809
1217	611	50.2	449	36.9	102	8.4	8	0.7			7	0.6	1	0.1	38	3.1	1	0.1			9970
13411	6094	45.4	5760	42.9	1065	7.9	101	0.8	7	0.1	55	0.4	15	0.1	312	2.3	2				GES.

DIE WAHL ZUM MITTELFRÄNKISCHEN BEZIRKSTAG AM 15. OKTOBER 1978

1. DER WAHLAUSGANG IN MITTELFRANKEN

Zugleich mit dem Landtag werden seit 1954 in Bayern stets auch die Bezirkstage gewählt. Die Bezirkstage werden praktisch nach den gleichen gesetzlichen Normen und auf die gleiche Weise wie der Landtag gewählt, doch fehlt im Bezirkswahlgesetz die 5 % - Sperrklausel. Jeder Regierungsbezirk bildet einen Wahlkreis und hat ebensoviele Bezirksräte zu wählen wie auch Landtagsabgeordnete auf den Bezirk entfallen.

In Mittelfranken wurden 28 (vorher 29) Bezirksratsmandate vergeben, davon 14 direkt an Stimmkreisbewerber und weitere 14 über die Wahlkreislisten.

ERGEBNISSE DER BEZIRKSTAGSWAHLEN 1978 UND 1974 IN MITTELFRANKEN

	1978		1974		Veränderung in % - Pkt.
	Zahl	%	Zahl	%	
	1	2	3	4	5
Stimmberechtigte	1 084 814	-	1 065 023	-	-
Wähler	838 930	-	819 039	-	-
Wahlbeteiligung	-	77,3	-	76,9	+ 0,4
Gültige Erststimmen	829 826	-	808 986	-	-
Gültige Zweitstimmen	815 186	-	793 736	-	-
Gült. Stimmen insgs.	1 645 012	100	1 602 362	100	-
davon für CSU	814 426	49,5	846 138	52,8	- 3,3
SPD	646 534	39,3	589 228	36,8	+ 2,5
F.D.P.	127 436	7,8	120 789	7,5	+ 0,3
NPD	12 526	0,8	26 599	1,7	- 0,9
BP	969	0,1	5 519	0,3	- 0,2
DKP	9 354	0,6	14 053	0,9	- 0,3
BSP	849	0,1	-	-	-
Die Grünen	32 918	2,0	-	-	-

Da die Teilnahme an der Bezirkswahl erst nach dreimonatigem Aufenthalt im Bezirk möglich ist, war die Zahl der Stimmberechtigten etwas geringer als bei der Landtagswahl. Von den insgesamt 1 o84 814 Stimmberechtigten Mittelfrankens beteiligten sich 838 93o an der Wahl. Dies ergab eine Wahlbeteiligung von 77,3 %, also eine um o,4 % - Punkte höhere Wahlbeteiligung als 1974.

Bei den Gesamtstimmen verfehlte die CSU mit einem Anteil von 49,5 % nur knapp die absolute Mehrheit, gegenüber 1974 ging ihr Stimmenanteil um 3,3 % - Punkte zurück. Als zweitstärkste Partei kam die SPD auf 39,3 % und verbesserte sich damit um 2,5 % - Punkte. Auch der F.D.P. gelang mit 7,8 % eine, wenn auch nur geringe Verbesserung gegenüber 1974. Viertstärkste Partei wurden "Die Grünen" mit 2,o %, alle übrigen Wahlvorschläge blieben unter der Einprozentschwelle.

Aufgrund dieses Ergebnisses erhielt die CSU im neuen Bezirksrat insgesamt 15 Sitze (bisher 16), die SPD behielt 11 Mandate und die F.D.P. kam wieder auf 2 Sitze. Von den 14 Direktmandaten in den Stimmkreisen fielen 9 an die Bewerber der CSU und 5 an die Kandidaten der SPD.

SITZVERTEILUNG IM MITTELFRÄNKISCHEN BEZIRKSTAG 1978 UND 1974

Partei	Sitze insgesamt		davon waren			
			direkt gewählte Stimmkreisbewerber		aus der Wahlkreisliste Gewählte	
	1978	1974	1978	1974	1978	1974
	1	2	3	4	5	6
C S U	15	16	9	11	6	5
S P D	11	11	5	4	6	7
F.D.P.	2	2	-	-	2	2
zusammen	28	29	14	15	14	14

Von den gewählten Bezirksräten haben 9 ihren Wohnsitz in Nürnberg. Davon gehören je 4 der CSU und der SPD an und eine Bezirksrätin

der F.D.P. Wie schon 1974 zogen wieder nur 3 Frauen in den Bezirksrat ein und zwar alle aus Nürnberg und von jeder Partei nur eine.

Gesamtstimmenanteile bei der Bezirkstagswahl 1978

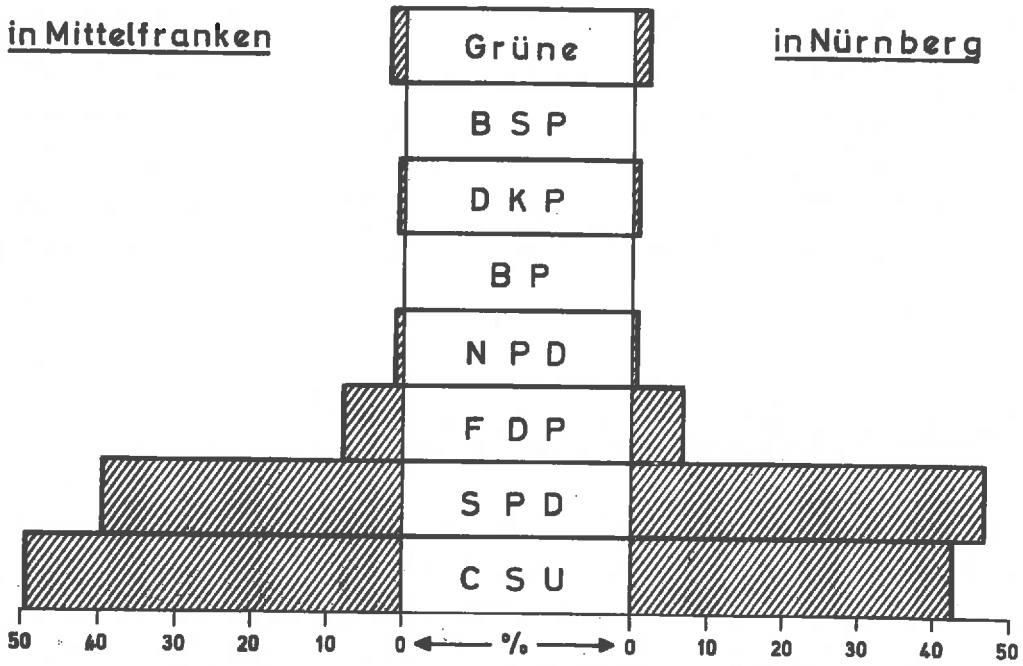

Amt für Stadtforschung und Statistik - Nürnberg

2. ERGEBNIS DER BEZIRKSTAGSWAHL IN NÜRNBERG UND IN DEN STIMMKREISEN 501 BIS 504

2.1 Stimmberechtigte, Wähler und Wahlbeteiligung; ungültige und gültige Stimmen

Die Zahl der Stimmberechtigten und der Wähler und ihre Verteilung auf die Stimmkreise war mit den bei der Landtagswahl besprochenen Werten nahezu identisch. Demzufolge ergab sich auch jeweils praktisch die gleiche Wahlbeteiligung. Lediglich der Ausfall an Erststimmen lag bei der Bezirkswahl mit 0,8 % für die Gesamtstadt höher als bei der Landtagswahl mit 0,7 %.

STIMMBERECHTIGTE, WÄHLER UND STIMMEN BEI DER BEZIRKSWAHL

Stimmkreis Stadt	Stimmberechtigte	Wähler	Wahlbeteiligung in %	ungültig in %		gültige	
				Erststimmen	Zweitstimmen	Erststimmen	Zweitstimmen
	1	2	3	4	5	6	7
501 Nürnberg-Nord	90 434	67 856	75,0	1,0	2,5	67 185	66 177
502 Nürnberg-Ost	94 278	73 252	77,7	0,7	2,0	72 750	71 705
503 Nürnberg-Süd[1]	87 648	67 529	77,1	0,8	2,2	66 963	66 052
504 Nürnberg-West	88 590	68 582	77,4	0,7	2,1	68 104	67 149
Stadt Nürnberg 1978	352 694	270 403	76,6	0,8	2,2	268 261	264 439
1974	359 899	272 063	75,6	0,9	2,4	269 624	265 417

1) Stimmkreis 503 einschließlich Feucht

2.2 Erststimmen und Wahl der Stimmkreisbewerber

In den Stimmkreisen 501 bis 504 bewarben sich je sieben Kandidaten um ein Direktmandat im Mittelfränkischen Bezirkstag. Insgesamt waren also in den Nürnberger Stimmkreisen 28 Anwärter für die vier auf diesem Wege zu vergebenden Sitze vorhanden.

STIMMKREISBEWERBER BEI DER BEZIRKSWAHL 1978

Wahlvorschlag	Stimmkreisbewerber im Stimmkreis			
	501 Nürnberg-Nord	502 Nürnberg-Ost	503 Nürnberg-Süd	504 Nürnberg-West
CSU	Dr.Töpner,Kurt	Holzbauer,Georg	Dr.Meyer,Eva	Schmidhammer,Franz
SPD	Dr.Urschlechter,A.	Schaller,Karl	Kühnlein,Helene	Scholz,Manfred
F.D.P.	Schreiner,Christina	Ulrich,Wilhelm	Holzmann,Hans-G.	Dietz,Elfriede
NPD	Pöhlmann,Adolf	Böhland,Adolf	Aichele,Siegbert	Schesmer,Karin
DKP	Dresel,Manfred	Gmelch,Karl	Stiefvater,Herbert	Kandel,Marianne
BSP	Böhm,Heinz	Sommer,Harald	Gries,Ernst	Carl,Udo
Die Grünen	Mayer,Heinz	Fallier,Peter	Stoppel,Luise	Strohmaier,Hans

Gewählt waren die Bewerber mit den höchsten Stimmenzahlen im jeweiligen Stimmkreis. Wie bei der Landtagswahl erreichten in Nürnberg ein

Wegen der Neuabgrenzung der Stimmkreise ist ein direkter Vergleich mit 1974 für einzelne Bewerber nicht möglich. Aus den Spalten für 1974 in der vorstehenden Übersicht können nur die auf die neuen Stimmkreise umgerechneten Werte der Erststimmen der fünf Stimmkreise von 1974 entnommen werden.

2.3 Stimmenverteilung auf Parteien und Bewerber

Maßgebend für die Verteilung der Gesamtsitze waren, wie auch bei der Landtagswahl, die Summen aus Erst- und Zweitstimmen für die einzelnen Wahlvorschläge. Hier erhielt die SPD 46,7 % der gültigen Stimmen und wurde damit, wie schon 1974 mit 44,4 %, stärkste Partei in Nürnberg. Der Vorsprung gegenüber der CSU, der 1974 nur 1/10 %-Punkt ausgemacht hatte, wurde auf 3,9 %-Punkte ausgebaut. Der Stimmenanteil der CSU betrug 42,6 % gegenüber 44,3 % bei der Bezirkstagswahl 1974. Den dritten Platz belegte mit großem Abstand die F.D.P. mit 6,8 %, womit ihr Stimmenanteil seit 1974 um einen Prozentpunkt absank.

In den vier Stimmkreisen führte einmal die CSU (502/Ost), im übrigen stets die SPD.

DIE VERTEILUNG VON ERST- UND ZWEITSTIMMEN ZUSAMMEN IN NÜRNBERG UND IN DEN STIMMKREISEN 501 BIS 504

Partei	Stadt Nürnberg			501 Nürnberg-Nord			502 Nürnberg-Ost			503 Nbg.-Süd 1)			504 Nürnberg-West		
	1978		1974	1978		1974	1978		1974	1978		1974	1978		1974
	Zahl	%	%	Zahl	%	%	Zahl	%	%	Zahl	%	%	Zahl	%	%
	1	2	3	4	5	6	7	8	9	10	11	12	13	14	15
CSU	226 665	42,6	44,3	55 676	41,7	43,1	67 336	46,6	48,4	53 891	40,5	42,9	55 677	41,2	42,7
SPD	248 828	46,7	44,4	63 734	47,8	45,5	58 863	40,7	39,3	65 483	49,2	46,5	66 457	49,1	46,5
F.D.P.	36 148	6,8	7,8	8 458	6,3	7,4	12 020	8,3	9,0	8 546	6,4	7,2	8 332	6,2	7,3
NPD	4 070	0,8	1,6	1 031	0,8	1,6	1 060	0,7	1,4	1 042	0,8	1,5	1 054	0,8	1,7
BP	125	0	0,6	35	0	0,6	23	0	0,7	37	0	0,3	36	0	0,6
DKP	4 651	0,9	1,4	1 317	1,0	1,4	1 207	0,8	1,3	1 231	0,9	1,4	956	0,7	1,4
BSP	501	0,1	-	130	0,1	-	126	0,1	-	133	0,1	-	128	0,1	-
Grüne	11 712	2,2	-	2 981	2,2	-	3 820	2,6	-	2 652	2,0	-	2 613	1,9	-

1) Stimmkreis 503 einschließlich Feucht

Vertreter der CSU und drei Vertreter der SPD auf diesem direkten Weg ihr Ziel. Als Stimmkreisbewerber waren erfolgreich

im Stimmkreis 501	Nürnberg-Nord:	Dr. Andreas Urschlechter	(SPD) mit	49,4 %,
502	Nürnberg-Ost :	Georg Holzbauer	(CSU) "	47,3 %,
503	Nürnberg-Süd :	Helene Kühnlein	(SPD) "	48,5 %,
504	Nürnberg-West:	Manfred Scholz	(SPD) "	48,5 %.

Den größten Vorsprung gegenüber seinem Mitbewerber erzielte Dr. Urschlechter von der SPD mit 8,6 %-Punkten vor Dr. Töpner von der CSU im Stimmkreis 501 (Nord). Im Stimmkreis 503 (Süd) lag Frau Kühnlein von der SPD 7,8 %-Punkte vor Frau Dr. Meyer von der CSU, der Vorsprung für Manfred Scholz von der SPD vor Franz Schmidhammer von der CSU im Stimmkreis 504 (West) betrug 7,1 %-Punkte. Georg Holzbauer von der CSU lag im Stimmkreis 502 (Ost) um 7,3 %-Punkte vor seinem unmittelbaren Konkurrenten Karl Schaller von der SPD.

VERTEILUNG DER ERSTSTIMMEN BEI DER BEZIRKSWAHL IN NÜRNBERG UND IN DEN STIMMKREISEN 501 BIS 504

Partei	Stadt Nürnberg			501 Nürnberg Nord			502 Nürnberg-Ost			503 Nürnberg-Süd[1]			504 Nürnberg-West		
	1978		1974	1978		1974	1978		1974	1978		1974	1978		1974
	Zahl	%	%	Zahl	%	%	Zahl	%	%	Zahl	%	%	Zahl	%	%
	1	2	3	4	5	6	7	8	9	10	11	12	13	14	15
CSU	114 347	42,6	44,4	27 421	40,8	42,6	34 436	47,3	48,8	27 247	40,7	43,2	28 202	41,4	43,0
SPD	124 947	46,6	44,0	33 203	49,4	46,1	29 081	40,0	38,4	32 463	48,5	45,9	33 019	48,5	45,9
F.D.P.	18 325	6,8	8,0	3 893	5,8	7,3	6 123	8,4	9,3	4 554	6,8	7,6	4 431	6,5	7,6
NPD	2 108	0,8	1,7	523	0,8	1,7	558	0,8	1,5	538	0,8	1,6	551	0,8	1,8
DKP	2 230	0,8	1,4	589	0,9	1,4	536	0,7	1,2	708	1,1	1,7	429	0,6	1,3
BSP	327	0,1	-	86	0,1	-	82	0,1	-	84	0,1	-	85	0,1	-
Grüne	5 977	2,2	-	1 470	2,2	-	1 934	2,7	-	1 369	2,0	-	1 387	2,0	-

1) Stimmkreis 503 einschließlich Feucht

Um die 28 Mandate im Mittelfränkischen Bezirkstag bewarben sich insgesamt 159 Kandidaten. Davon benannte die CSU 23, die SPD 19, die F.D.P. und die NPD je 28, die BP 2, die DKP 28, die BSP 5 und die Grünen 26. Von diesen Bewerbern waren 90 zugleich auch als Stimmkreisbewerber benannt. Von den insgesamt 159 Anwärtern für einen Sitz im Bezirkstag hatten 54 ihren Wohnsitz in Nürnberg.

Mit Ausnahme des Bewerbers 426 (Lütsch/NPD) erhielten alle Kandidaten in Nürnberg Stimmen. Die weitaus höchste Gesamtstimmenzahl erreichte mit 112 263 Dr. Urschlechter von der SPD vor Georg Holzbauer von der CSU mit 79 612 Stimmen. Den beiden Spitzenkandidaten folgten mit erheblichem Abstand Helene Kühnlein von der SPD mit 39 639 Stimmen vor Karl Schaller, ebenfalls SPD, mit 39 401 Stimmen. Gut plaziert waren ferner Dr. Eva Meyer/CSU mit 37 712 Stimmen und Manfred Scholz/SPD mit 35 398 Stimmen. Die CSU-Bewerber Franz Schmidhammer mit 31 986 Stimmen und Dr. Kurt Töpner mit 31 518 Stimmen übertrafen ebenfalls noch die 30 000 Stimmengrenze.

Es folgt eine namentliche Aufzählung von Bewerbern aller Parteien in Nürnberg, und zwar nach der Rangfolge der ihnen in Nürnberg zugeflossenen Gesamtstimmen. Enthalten sind alle Bewerber aus Nürnberg sowie alle Bewerber, die in Nürnberg mindestens 1 000 Gesamtstimmen erhielten. Zusätzlich werden die beiden Bewerber der BP aufgeführt.

STIMMENERGEBNIS DER CSU-BEWERBER IN NÜRNBERG

(geordnet nach der Höhe der erreichten Gesamtstimmen)

Rangfolge	Bewerber			Gesamtstimmen	davon	
	Nr.	Name	Wohnort		Erststimmen	Zweitstimmen
1	102	Holzbauer	Nürnberg	79 612	34 436	45 176
2	104	Dr.Meyer Eva	Nürnberg	34 753	24 288	10 465
3	113	Schmidhammer	Nürnberg	31 986	28 202	3 784
4	108	Dr. Töpner	Nürnberg	31 518	27 421	4 097

noch: Stimmen für CSU-Bewerber

5	101	Dr. Greiner	Hilpoltstein	26 249	-	26 249
6	103	Dr. Lades	Erlangen	6 270	-	6 270
7	115	Geiger	Nürnberg	4 379	-	4 379
8	119	Kamm	Nürnberg	1 524	-	1 524
9	122	Haberkorn	Nürnberg	1 486	-	1 486
10	109	Gabsteiger	Cadolzburg	1 040	-	1 040
11	107	Heid	Heroldsberg	1 003	-	1 003
		"ohne Kennzeichnung eines Bewerbers"		1 179	-	1 179
Wahlvorschlag insgesamt				226 665	114 347	112 318

STIMMENERGEBNIS DER SPD-BEWERBER IN NÜRNBERG

(geordnet nach der Höhe der erreichten Gesamtstimmen)

Rang-folge	Bewerber			Gesamt-stimmen	davon	
	Nr.	Name	Wohnort		Erst-stimmen	Zweit-stimmen
1	201	Dr. Urschlechter	Nürnberg	112 263	33 203	79 060
2	205	Schaller K.	Nürnberg	39 401	29 081	10 320
3	206	Kühnlein Helene	Nürnberg	36 820	29 644	7 176
4	210	Scholz	Nürnberg	35 398	33 019	2 379
5	202	Dr. Sponsel	Erlangen	12 306	-	12 306
6	213	Schaller O.	Nürnberg	3 306	-	3 306
7	203	Dr. Zottmann	Fürth	1 955	-	1 955
8	204	Dr. Zwanzig	Weißenburg i.B.	1 005	-	1 005
		"ohne Kennzeichnung eines Bewerbers"		1 506	-	1 506
Wahlvorschlag insgesamt				248 828	124 947	123 881

STIMMENERGEBNIS DER F.D.P.-BEWERBER IN NÜRNBERG

(geordnet nach der Höhe der erreichten Gesamtstimmen)

Rang-folge	Bewerber			Gesamt-stimmen	davon	
	Nr.	Name	Wohnort		Erst-stimmen	Zweit-stimmen
1	301	Scherzer	Fürth	9 196	-	9 196
2	302	Dietz Elfriede	Nürnberg	6 592	4 431	2 161

noch: Stimmen für F.D.P.-Bewerber

3	314	Ulrich	Nürnberg	6 477	6 123	354
4	310	Schreiner Christina	Nürnberg	4 820	3 893	927
5	313	Holzmann	Feucht	4 016	3 878	138
8	317	Domke	Nürnberg	347	-	347
11	315	Schöller-Sachs Ingeb.	Nürnberg	306	-	306
12	323	Fucke	Nürnberg	298	-	298
14	326	Walther	Nürnberg	246	-	246
		"ohne Kennzeichnung eines Bewerbers"		511	-	511
Wahlvorschlag insgesamt				36 148	18 325	17 823

STIMMENERGEBNIS DER NPD-BEWERBER IN NÜRNBERG

(geordnet nach der Höhe der erreichten Gesamtsummen)

Rang-folge	Bewerber			Gesamt-stimmen	davon	
	Nr.	Name	Wohnort		Erst-stimmen	Zweit-stimmen
1	401	Nicolaus	Nürnberg	947	-	947
2	404	Böhland	Nürnberg	842	558	284
3	410	Pöhlmann	Nürnberg	626	523	103
4	403	Aichele	Nürnberg	573	476	97
7	414	Rupprecht Evelyn	Nürnberg	55	-	55
8	415	Altenhöfer	Nürnberg	41	-	41
10	419	Guntermann	Nürnberg	34	-	34
15	421	Kraussenberger Aloisia	Nürnberg	21	-	21
18	428	Schwingenstein Margarete	Nürnberg	15	-	15
22	424	Menzel	Nürnberg	9	-	9
		"ohne Kennzeichnung eines Bewerbers"		39	-	39
Wahlvorschlag insgesamt				4 070	2 108	1 962

STIMMENERGEBNIS DER BP-BEWERBER IN NÜRNBERG

(geordnet nach der Höhe der erreichten Gesamtstimmen)

Rang-folge	Bewerber			Gesamt-stimmen	davon	
	Nr.	Name	Wohnort		Erst-stimmen	Zweit-stimmen
1	501	Weber	Erlangen	92	-	92
2	502	Stark	Marloffstein	29	-	29
	"ohne Kennzeichnung eines Bewerbers"			4	-	4
Wahlvorschlag insgesamt				125	-	125

STIMMENERGEBNIS DER DKP-BEWERBER IN NÜRNBERG

(geordnet nach der Höhe der erreichten Gesamtstimmen)

Rang-folge	Bewerber			Gesamt-stimmen	davon	
	Nr.	Name	Wohnort		Erst-stimmen	Zweit-stimmen
1	601	Siefvater	Nürnberg	2 296	676	1 620
2	604	Dresel	Nürnberg	732	589	143
3	611	Gmelch	Nürnberg	576	536	40
4	603	Kandel Marianne	Nürnberg	543	429	114
6	608	Konhäuser Anna Kath.	Nürnberg	46	-	46
8	618	Höltz	Nürnberg	31	-	31
9	607	Engelhardt	Nürnberg	29	-	29
11	619	Geisselbrecht Ilse	Nürnberg	23	-	23
13	628	Harnisch Elke	Nürnberg	17	-	17
16	614	Wolf Ingeburg	Nürnberg	14	-	14
17	627	Huck	Nürnberg	11	-	11
		"ohne Kennzeichnung eines Bewerbers"		32	-	32
Wahlvorschlag insgesamt				4 651	2 230	2 421

STIMMENERGEBNIS DER BSP-BEWERBER IN NÜRNBERG

(geordnet nach der Höhe der erreichten Gesamtstimmen)

Rang-folge	Bewerber			Gesamt-stimmen	davon	
	Nr.	Name	Wohnort		Erst-stimmen	Zweit-stimmen
1	701	Carl	Nürnberg	148	85	63
2	702	Böhrer	Nürnberg	125	86	39
3	703	Sommer	Nürnberg	105	82	23
4	704	Gries	Nürnberg	81	74	7
5	705	Schmaußer	Nürnberg	39	-	39
	"ohne Kennzeichnung eines Bewerbers"			3	-	3
Wahlvorschlag insgesamt				501	327	174

STIMMENERGEBNIS DER BEWERBER DER "GRÜNEN" IN NÜRNBERG

(geordnet nach der Höhe der erreichten Gesamtstimmen)

Rang-folge	Bewerber			Gesamt-stimmen	davon	
	Nr.	Name	Wohnort		Erst-stimmen	Zweit-stimmen
1	801	Sunder	Nürnberg	2 409	-	2 409
2	814	Fallier	Nürnberg	2 078	1 934	144
3	804	Mayer	Nürnberg	1 634	1 470	164
4	817	Strohmaier	Nürnberg	1 525	1 387	138
5	807	Stoppel Luise	Nürnberg	1 368	1 186	182
6	810	Lämmermann Erna	Nürnberg	554	-	554
10	812	Burgmann Emmy	Nürnberg	172	-	172
12	811	Detzel	Nürnberg	159	-	159
23	825	Gorzella	Nürnberg	24	-	24
	"ohne Kennzeichnung eines Bewerbers"			149	-	149
Wahlvorschlag insgesamt				11 712	5 977	5 735

Insgesamt entsendet Nürnberg künftig neun Vertreter in den Bezirkstag. Sechs von ihnen erzielten den überwiegenden Teil der Zweitstimmen in Nürnberg, die

übrigen drei waren im übrigen Mittelfranken erfolgreicher. Nürnbergs Oberbürgermeister Dr. Urschlechter ließ auch im Gesamtergebnis von Mittelfranken alle anderen Bewerber weit hinter sich. Mit 222 136 Stimmen wurden für ihn allein 34,4 % aller SPD-Stimmen Mittelfrankens oder 13,5 % der in ganz Mittelfranken eingegangenen gültigen Stimmen insgesamt abgegeben.

Hans Hertlein

DIE STIMMENZAHLEN DER NÜRNBERGER BEZIRKSRÄTE

Partei Bewerber (Stimmkreis)	Zahl der erhaltenen Stimmen				
	Erst-stimmen	Zweitstimmen			Erst- und Zweitstimmen zus. (Sp.1+4)
		in Nürnberg	im übrigen Mittelfranken	insgesamt (Sp.2+3)	
	1	2	3	4	5
in Nürnberger Stimmkreisen direkt Gewählte:					
CSU					
Holzbauer,Georg (502)	34 436	45 176	23 903	69 079	103 515
SPD					
Dr.Urschlechter, Andreas (501)	33 203	79 060	109 873	188 933	222 136
Kühnlein,Helene (503)	32 436[1]	7 176	4 662	11 838	44 274
Scholz,Manfred (504)	33 019	2 379	1 260	3 639	36 658
über die Wahlkreislisten Gewählte:					
CSU					
Dr.Meyer,Eva (503)	27 247[1]	10 465	11 201	21 666	48 913
Dr.Töpner,Kurt (501)	27 421	4 097	2 269	6 366	33 787
Schmidhammer, Franz (504)	28 202	3 784	2 075	5 859	34 061
SPD					
Schaller,Karl (502)	29 081	10 320	6 145	16 465	45 546
F.D.P.					
Dietz,Elfriede (504)	4 431	2 161	3 266	5 427	9 858

1) darunter Erststimmen in Feucht:
Frau Kühnlein (SPD): 2 819
Frau Dr.Meyer (CSU): 2 959

TABELLEN ZUR BEZIRKSTAGSWAHL 1978

1. Ergebnisse in den Stadtteilen der Stadt Nürnberg ..... Seite 91
2. Ergebnisse in den Bezirken der Stadt Nürnberg ..... " 92
3. Ergebnisse in den Stimmbezirken der Stadt Nürnberg ..... " 94
4. Ergebnisse in den Stimmbezirken der Gemeinde Feucht ..... " 106

Erläuterung der im Tabellenteil verwendeten Begriffe:

Stimmberechtigte: Alle im Wählerverzeichnis eingetragenen Personen, die keinen Wahlschein erhielten (ohne "W"), zuzüglich der Personen, die sich einen Wahlschein ausstellen ließen (mit "W"), ergibt die Zahl der Stimmberechtigten insgesamt (74 Stimmberechtigte, die gem. Art. 12/2 LWG einen Wahlschein erhielten, sind in diesen Tabellen bei den Stimmberechtigten nicht mitgezählt).

Wähler: Abstimmende lt. Stimmabgabevermerk im Wählerverzeichnis und Abstimmende mit in den Stimmbezirken eingenommenen Wahlscheinen zusammen (= sog. "Urnenwähler"). Im Gesamtstadtergebnis sind außerdem die bei den Briefwahlbezirken nachgewiesenen "Briefwähler" mitenthalten.

Wahlbeteiligung: Für Stadtteile, Bezirke und Stimmbezirke: "Urnenwähler" in % der Wahlberechtigten lt. Wählerverzeichnis am Wahltag (ohne "W").
Für das Gesamtstadtergebnis und für die Gemeindeergebnisse errechnet sich die Wahlbeteiligung als Anteil der Wähler insgesamt (also mit Briefwähler) an allen Stimmberechtigten.

Ungültige Stimmen: Der Anteil der ungültigen Erststimmen und Zweitstimmen beziffert, welcher Prozentsatz der abgegebenen Stimmen insgesamt jeweils ungültig war.

Gültige Erststimmen: Für die als Direktkandidaten aufgetretenen Stimmkreisbewerber abgegebenen Stimmen (kleiner Stimmzettel).

Gültige Zweitstimmen: Für die Wahlkreislisten der Parteien mit oder ohne Kennzeichnung eines Bewerbers abgegebenen Stimmen.

TABELLE 1:

ERGEBNIS DER BEZIRKSTAGSWAHL 1978 IN DEN NÜRNBERGER STADTTEILEN

Stadtteil Nr.	Stadtteil Lagekurzbezeichnung	Stimmberechtigte lt. Wählerliste ohne "W"	Stimmberechtigte lt. Wählerliste mit "W"	Stimmberechtigte insges.	Wähler	Wahlbeteiligung in %	ungültige in % Erststimmen	ungültige in % Zweitstimmen	gültige Erststimmen	gültige Zweitstimmen
0	ALTSTADT U. ENGERE INNENSTADT	36467	4380	40847	25459	69.8	0.8	2.1	25258	24925
1	WEIT. INNENSTADTGUERTEL-SUED	56989	5628	62617	40905	71.7	0.9	2.5	40546	39893
2	WEIT. INNENST.G. WEST,NORD,OST	54380	5560	59940	39220	72.1	0.8	2.6	38902	38164
3	SUEDOESTLICHE AUSSENSTADT	33896	3220	37116	26169	77.2	0.7	2.4	25988	25545
4	SUEDLICHE AUSSENSTADT	30768	2776	33544	24601	79.9	0.7	1.9	24436	24128
5	SUEDWESTLICHE AUSSENSTADT	28572	2386	30958	21686	75.9	0.8	2.2	21520	21195
6	WESTLICHE AUSSENSTADT	16424	1321	17745	12216	74.4	1.5	2.5	12035	11906
7	NORDWESTLICHE AUSSENSTADT	14851	1427	16278	11859	79.8	0.8	2.7	11763	11538
8	NORDOESTLICHE AUSSENSTADT	20262	2577	22839	15701	77.4	0.7	2.2	15592	15360
9	OESTLICHE AUSSENSTADT	27013	3723	30736	21622	80.0	0.7	2.1	21470	21131
0	BRIEFWAHLBEZIRKE				30965		0.7	1.0	30751	30654
	G E S A M T STADT NUERNBERG	319622	32998	352620	270403	76.6	0.8	2.2	268261	264439

Gültige Erst- und Zweitstimmen (Stimmkreisbewerber- und Wahlkreisbewerberstimmen) zusammen																	
insges. (=100%)	davon entfallen auf																Stadtteil
	CSU		SPD		F.D.P.		NPD		BP		DKP		BSP		Die Grünen		
	Zahl	%	Zahl	%	Zahl	%	Zahl	%	Zahl	%	Zahl	%	Zahl	%	Zahl	%	
50183	21482	42.8	22775	45.4	3784	7.5	444	0.9	10		476	0.9	47	0.1	1165	2.3	0
80439	31653	39.4	41578	51.7	4420	5.5	711	0.9	24		716	0.9	89	0.1	1248	1.6	1
77066	30737	39.9	38354	49.8	4741	6.2	695	0.9	15		867	1.1	83	0.1	1574	2.0	2
51533	20456	39.7	25900	50.3	3304	6.4	353	0.7	9		528	1.0	41	0.1	942	1.8	3
48564	19396	39.9	24492	50.4	2946	6.1	335	0.7	13		398	0.8	41	0.1	943	1.9	4
42715	18334	42.9	19825	46.4	3040	7.1	378	0.9	14		256	0.6	49	0.1	819	1.9	5
23941	9641	40.3	12018	50.2	1476	6.2	195	0.8	3		176	0.7	16	0.1	416	1.7	6
23301	11347	48.7	9720	41.7	1543	6.6	133	0.6	10		87	0.4	14	0.1	447	1.9	7
30952	12420	40.1	15055	48.6	2239	7.2	166	0.5	4		344	1.1	30	0.1	694	2.2	8
42601	20935	49.1	15649	36.7	4213	9.9	249	0.6	6		327	0.8	41	0.1	1181	2.8	9
61405	30264	49.3	23462	38.2	4442	7.2	411	0.7	17		476	0.8	50	0.1	2283	3.7	B
532700	226665	42.6	248828	46.7	36148	6.8	4070	0.8	125		4651	0.9	501	0.1	11712	2.2	GES.

TABELLE 2: ERGEBNIS DER BEZIRKSTAGSWAHL 1978 IN DEN NÜRNBERGER BEZIRKEN

Bezirk		Stimmberechtigte			Wähler	Wahlbeteiligung in %	ungültige in %		gültige	
		lt. Wählerliste		insges.			Erststimmen	Zweitstimmen	Erststimmen	Zweitstimmen
Nr.	Lagekurzbezeichnung	ohne "W"	mit "W"							
1	ALTSTADT, ST. LORENZ	2887	354	3241	1789	61.9	0.6	3.0	1778	1736
2	MARIENVORSTADT	930	118	1048	694	74.4	0.7	1.4	689	684
3	TAFELHOF	697	108	805	477	68.3	0.6	1.0	474	472
4	GOSTENHOF	4323	279	4602	2548	58.9	1.1	3.2	2520	2466
5	HIMPFELSHOF	3337	523	3860	2290	68.6	0.8	1.7	2272	2247
6	ALTSTADT, ST. SEBALD	7188	899	8087	5254	73.1	0.7	1.8	5214	5159
7	ST. JOHANNIS	4952	661	5613	3469	70.0	0.7	1.7	3443	3409
8	PIRCKHEIMERSTRASSE	5158	704	5862	3756	72.8	0.6	1.8	3735	3689
9	WOEHRD	6995	734	7729	5182	74.0	0.9	2.3	5133	5063
10	LUDWIGSFELD	6795	691	7486	4961	73.0	0.9	2.1	4918	4859
11	GLOCKENHOF	9337	925	10262	6466	69.2	0.8	2.4	6413	6310
12	GUNTHERSTRASSE	2448	393	2841	1837	75.0	0.7	1.3	1822	1809
13	GALGENHOF	11195	1081	12276	7811	69.8	1.0	3.0	7731	7576
14	HUMMELSTEIN	7487	722	8209	5707	76.2	0.7	2.2	5667	5579
15	GUGELSTRASSE	5155	447	5602	3671	71.1	0.6	2.0	3649	3599
16	STEINBUEHL	8614	853	9467	6227	72.3	0.8	2.8	6173	6053
17	GIBITZENHOF	3103	304	3407	2264	73.0	1.3	2.3	2235	2213
18	SANDREUTH	280	29	309	210	75.0	0.5	2.4	209	205
19	SCHWEINAU	2575	183	2758	1751	67.9	1.2	3.4	1729	1690
20	ST. LEONHARD	8197	672	8869	5764	70.3	0.9	2.7	5714	5609
21	SUENDERSBUEHL	4050	268	4318	2905	71.7	0.9	3.0	2878	2818
22	BAERENSCHANZE	4266	356	4622	2774	65.0	1.0	2.8	2747	2696
23	SANDBERG	7773	844	8617	5493	70.6	0.7	3.1	5452	5320
24	BIELINGPLATZ	3326	424	3750	2445	73.5	0.4	1.9	2434	2398
25	UHLANDSTRASSE	6016	713	6729	4219	70.1	1.0	2.8	4176	4099
26	MAXFELD	6497	792	7289	4882	75.0	0.8	2.5	4843	4741
27	VEILHOF	8361	750	9111	6182	73.8	0.7	2.2	6138	6047
28	TULLNAU	2525	282	2807	1847	73.1	1.1	3.9	1827	1775
29	GLEISSHAMMER	3369	459	3828	2709	80.3	0.6	1.7	2693	2661
30	DUTZENDTEICH	787	138	925	578	73.4	1.0	2.6	572	562
31	ZOLLHAUS	3492	482	3974	2901	83.1	0.4	0.8	2889	2877
32	LANGWASSER NORDWEST	6380	583	6963	4981	78.0	0.8	2.3	4942	4866
33	LANGWASSERWIESE	376	40	416	308	81.5		1.3	308	304
35	ALTENFURT NORD	1000	76	1076	753	75.1	0.3	3.3	751	728
36	LANGWASSER SUEDOST	8553	806	9359	6327	73.9	0.9	3.4	6267	6115
37	LANGWASSER SUEDWEST	7557	585	8142	5789	76.6	0.6	1.9	5752	5680
38	ALTENFURT, MOORENBRUNN	5751	510	6261	4532	78.8	0.6	2.6	4507	4413
40	HASENBUCK	3366	346	3712	2554	75.9	0.8	1.9	2532	2503
43	DIANASTRASSE	1302	62	1364	835	64.1	0.7	1.8	829	820
44	TRIERER STRASSE	4388	418	4806	3617	82.4	0.6	1.9	3596	3549
45	GARTENSTADT	6323	727	7050	5344	84.5	0.6	1.9	5313	5244
46	WERDERAU	3061	209	3270	2405	78.5	0.7	1.9	2389	2360
47	MAIACH	206	11	217	146	70.9		3.4	146	141
48	KATZWANG/REICHELSDORF	6161	553	6714	4859	78.8	0.7	2.0	4825	4763
49	KORNBURG UND WORZELDORF	5961	450	6411	4841	81.2	0.7	1.9	4806	4748
50	HOHE MARTER	4432	360	4792	3191	72.0	0.5	2.8	3175	3102
51	ROETHENBACH WEST	5267	446	5713	3953	75.0	1.0	1.7	3912	3877
52	ROETHENBACH OST	5756	497	6253	4616	80.2	0.7	2.0	4583	4524
53	EIBACH	6143	600	6743	4688	76.3	0.7	2.1	4654	4583
54	REICHELSDORF	5697	374	6071	4219	74.0	0.7	2.4	4185	4118
55	KROTTENBACH/MUEHLHOF	1277	109	1386	1019	79.8	0.8	2.7	1011	991
60	GROSSREUTH/SCHWEINAU	1988	184	2172	1473	74.1	0.4	2.1	1467	1442
61	GEBERSDORF	3149	195	3344	2436	77.4	0.4	2.0	2426	2387
62	GAISMANNSHOF	3073	314	3387	2374	77.3	0.5	2.3	2362	2320
63	HOEFEN	2027	114	2141	1484	73.2	0.9	3.0	1470	1439
64	EBERHARDSHOF	5300	456	5756	3850	72.6	3.5	2.9	3717	3737
65	MUGGENHOF	887	58	945	599	67.5	1.0	3.0	593	581
70	WESTFRIEDHOF	444	128	572	299	67.3	0.3	2.7	298	291
71	SCHNIEGLING	1952	200	2152	1500	76.7	0.7	2.1	1489	1469
72	WETZENDORF	1960	265	2225	1538	78.4	0.5	2.1	1530	1506
73	BUCH	993	61	1054	775	78.0	0.4	3.1	772	751
74	THON	2945	342	3287	2374	80.6	0.9	1.8	2353	2331
75	ALMOSHOF	734	31	765	580	79.0	1.7	2.9	570	563
76	KRAFTSHOF	478	26	504	385	80.4	1.0	2.3	381	376
77	NEUNHOF	919	50	969	776	84.3	1.0	3.1	768	752
78	BOXDORF	1724	135	1859	1420	82.4	0.7	4.2	1410	1361
79	GROSSGRUENDLACH	2702	189	2891	2212	81.8	0.9	3.3	2192	2138
80	SCHLEIFWEG	2217	302	2519	1670	75.3	0.7	2.7	1658	1625
81	SCHOPPERSHOF	6325	685	7010	4823	76.2	0.9	2.3	4778	4710
82	SCHAFHOF	1199	396	1595	710	59.2	0.1	1.7	709	698
83	MARIENBERG	2419	295	2714	1979	81.6	0.6	1.6	1968	1948
84	ZIEGELSTEIN	4488	578	5066	3631	80.8	0.6	2.1	3610	3556
85	MOOSHOF	1469	151	1620	1126	76.5	0.5	1.3	1120	1111
86	BUCHENBUEHL	2145	170	2315	1762	82.1	0.7	2.8	1749	1712
90	ST. JOBST	4526	657	5183	3520	77.8	0.7	2.0	3495	3433
91	ERLENSTEGEN	2479	536	3015	2027	81.7	0.6	2.0	2015	1987
92	MOEGELDORF	2738	385	3123	2101	76.6	0.7	2.7	2087	2044
93	SCHMAUSENBUCKSTRASSE	2961	514	3475	2445	82.5	0.5	1.6	2433	2405
94	LAUFAMHOLZ	4543	528	5071	3684	81.1	0.6	1.9	3661	3613
95	ZERZABELSHOF	6760	859	7619	5624	83.1	0.7	1.9	5584	5490
96	FISCHBACH	2707	224	2931	1980	73.1	1.1	2.8	1958	1924
97	BRUNN	299	20	319	241	80.6	1.7	2.5	237	235
99	BRIEFWAHL				30965		0.7	1.0	30751	30654
	GESAMT STADT NUERNBERG	319622	32998	352620	270403	76.6	0.8	2.2	268261	264439

Gültige Erst- und Zweitstimmen (Stimmkreisbewerber- und Wahlkreisbewerberstimmen) zusammen																		
ins-ges. (=100%)	davon entfallen auf																	Bezirk Nr.
	C S U		S P D		F.D.P.		N P D		B P		D K P		B S P		Die Grünen			
	Zahl	%	Zahl	%	Zahl	%	Zahl	%	Zahl	%	Zahl	%	Zahl	%	Zahl	%		
3514	1618	46.0	1457	41.5	292	8.3	43	1.2	1		43	1.2	3	0.1	57	1.6		1
1373	642	46.8	558	40.6	127	9.2	11	0.8			9	0.7			26	1.9		2
946	406	42.9	437	46.2	62	6.6	8	0.8			8	0.8	1	0.1	24	2.5		3
4986	1899	38.1	2545	51.0	293	5.9	76	1.5	1		46	0.9	5	0.1	121	2.4		4
4519	1993	44.1	2034	45.0	288	6.4	39	0.9	1		56	1.2	3	0.1	105	2.3		5
10373	4257	41.0	4856	46.8	786	7.6	83	0.8	3		106	1.0	8	0.1	274	2.6		6
6852	3062	44.7	2973	43.4	532	7.8	55	0.8	2		64	0.9	12	0.2	152	2.2		7
7424	3407	45.9	2987	40.2	703	9.5	52	0.7	1		46	0.6	5	0.1	223	3.0		8
10196	4198	41.2	4928	48.3	701	6.9	77	0.8	1		98	1.0	10	0.1	183	1.8		9
9777	3599	36.8	5223	53.4	596	6.1	87	0.9	4		96	1.0	13	0.1	159	1.6		10
12723	5256	41.3	6197	48.7	823	6.5	112	0.9	1		104	0.8	10	0.1	220	1.7		11
3631	1902	52.4	1289	35.5	310	8.5	39	1.1			16	0.4	4	0.1	71	2.0		12
15307	6142	40.1	7716	50.4	889	5.8	124	0.8	7		150	1.0	17	0.1	262	1.7		13
11246	4124	36.7	6216	55.3	565	5.0	69	0.6	4		87	0.8	11	0.1	170	1.5		14
7248	2447	33.8	4221	58.2	340	4.7	57	0.8	1		68	0.9	6	0.1	108	1.5		15
12226	4693	38.4	6481	53.0	586	4.8	133	1.1	1		132	1.1	17	0.1	183	1.5		16
4448	1998	44.9	2152	48.4	153	3.4	31	0.7	6	0.1	47	1.1	7	0.2	54	1.2		17
414	134	32.4	245	59.2	17	4.1	10	2.4							8	1.9		18
3419	1358	39.7	1838	53.8	141	4.1	49	1.4			16	0.5	4	0.1	13	0.4		19
11323	4334	38.3	5951	52.6	610	5.4	107	0.9	5		132	1.2	9	0.1	175	1.5		20
5696	1956	34.3	3261	57.3	260	4.6	62	1.1			71	1.2	17	0.3	69	1.2		21
5443	2121	39.0	2863	52.6	226	4.2	45	0.8	2		66	1.2	2		118	2.2		22
10772	4204	39.0	5592	51.9	562	5.2	90	0.8			142	1.3	3		179	1.7		23
4832	2140	44.3	2034	42.1	407	8.4	47	1.0	1		57	1.2	5	0.1	141	2.9		24
8275	3132	37.8	4201	50.8	509	6.2	68	0.8	4		112	1.4	13	0.2	236	2.9		25
9584	4207	43.9	4273	44.6	709	7.4	86	0.9	1		55	0.6	10	0.1	243	2.5		26
12185	4745	38.9	6183	50.7	789	6.5	110	0.9	1		142	1.2	15	0.1	200	1.6		27
3602	1446	40.1	1776	49.3	237	6.6	43	1.2			34	0.9	2	0.1	64	1.8		28
5354	2452	45.8	2220	41.5	432	8.1	37	0.7	1		56	1.0	7	0.1	149	2.8		29
1134	504	44.4	480	42.3	104	9.2	20	1.8			6	0.5			20	1.8		30
5766	1878	32.6	3506	60.8	213	3.7	26	0.5	1		32	0.6	7	0.1	103	1.8		31
9808	3937	40.1	4884	49.8	659	6.7	68	0.7	2		74	0.8	7	0.1	177	1.8		32
612	229	37.4	315	51.5	42	6.9			1	0.2	4	0.7	1	0.2	20	3.3		33
1479	671	45.4	687	46.5	70	4.7	14	0.9			5	0.3	2	0.1	30	2.0		35
12382	4663	37.7	6324	51.1	920	7.4	84	0.7	4		163	1.3	5		219	1.8		36
11432	4289	37.5	6020	52.7	647	5.7	78	0.7	1		201	1.8	10	0.1	186	1.6		37
8920	4285	48.0	3684	41.3	649	7.3	63	0.7			43	0.5	9	0.1	187	2.1		38
5035	1824	36.2	2784	55.3	206	4.1	62	1.2	2		70	1.4	12	0.2	75	1.5		40
1649	553	33.5	987	59.9	50	3.0	19	1.2			17	1.0	2	0.1	21	1.3		43
7145	3286	46.0	3038	42.5	509	7.1	72	1.0	1		55	0.8	5	0.1	179	2.5		44
10557	2785	26.4	7068	67.0	382	3.6	56	0.5			109	1.0	4		153	1.4		45
4749	1431	30.1	2886	60.8	253	5.3	30	0.6	2		48	1.0	2		97	2.0		46
287	121	42.2	138	48.1	15	5.2	4	1.4			3	1.0	1	0.3	5	1.7		47
9588	4685	48.9	3790	39.5	788	8.2	49	0.5	3		73	0.8	9	0.1	191	2.0		48
9554	4711	49.3	3801	39.8	743	7.8	43	0.5	5	0.1	23	0.2	6	0.1	222	2.3		49
6277	2421	38.6	3330	53.1	314	5.0	67	1.1	1		31	0.5	3		110	1.8		50
7789	3090	39.7	3841	49.3	602	7.7	62	0.8	2		58	0.7	9	0.1	125	1.6		51
9107	4187	46.0	3881	42.6	724	7.9	68	0.7			33	0.4	12	0.1	202	2.2		52
9237	4518	48.9	3686	39.9	709	7.7	77	0.8	8	0.1	45	0.5	14	0.2	180	1.9		53
8303	3290	39.6	4134	49.8	551	6.6	87	1.0	3		74	0.9	11	0.1	153	1.8		54
2002	828	41.4	953	47.6	140	7.0	17	0.8			15	0.7			49	2.4		55
2909	1284	44.1	1330	45.7	195	6.7	22	0.8			16	0.6	2	0.1	60	2.1		60
4813	1965	40.8	2391	49.7	271	5.6	45	0.9	2		25	0.5	7	0.1	107	2.2		61
4682	2088	44.6	2052	43.8	371	7.9	38	0.8			30	0.6	2		101	2.2		62
2909	1196	41.1	1478	50.8	155	5.3	17	0.6			21	0.7	1		41	1.4		63
7454	2604	34.9	4191	56.2	426	5.7	63	0.8	1		70	0.9	4	0.1	95	1.3		64
1174	504	42.9	576	49.1	58	4.9	10	0.9			14	1.2			12	1.0		65
589	197	33.4	332	56.4	46	7.8	2	0.3			6	1.0			6	1.0		70
2958	1249	42.2	1411	47.7	192	6.5	32	1.1	2	0.1	18	0.6	2	0.1	52	1.8		71
3036	1525	50.2	1192	39.3	228	7.5	25	0.8	2	0.1	13	0.4	2	0.1	49	1.6		72
1523	841	55.2	581	38.1	72	4.7	6	0.4			2	0.1	1	0.1	20	1.3		73
4684	2473	52.8	1696	36.2	380	8.1	21	0.4	1		28	0.6	1		84	1.8		74
1133	614	54.2	451	39.8	32	2.8	9	0.8	1	0.1	2	0.2	2	0.2	22	1.9		75
757	316	41.7	396	52.3	27	3.6	2	0.3			1	0.1			15	2.0		76
1520	765	50.3	665	43.8	59	3.9	6	0.4			6	0.4	1	0.1	18	1.2		77
2771	1180	42.6	1340	48.4	170	6.1	17	0.6	1		2	0.1	1		60	2.2		78
4330	2187	50.5	1656	38.2	337	7.8	13	0.3	3	0.1	9	0.2	4	0.1	121	2.8		79
3283	1590	48.4	1288	39.2	277	8.4	11	0.3			39	1.2	2	0.1	76	2.3		80
9488	3597	37.9	4927	51.9	576	6.1	70	0.7			130	1.4	4		184	1.9		81
1407	577	41.0	675	48.0	107	7.6	9	0.6	1	0.1	14	1.0	3	0.2	21	1.5		82
3916	1927	49.2	1424	36.4	402	10.3	16	0.4			22	0.6	5	0.1	120	3.1		83
7166	2797	39.0	3595	50.2	477	6.7	41	0.6	1		74	1.0	10	0.1	171	2.4		84
2231	941	42.2	962	43.1	234	10.5	6	0.3			25	1.1	1		62	2.8		85
3461	991	28.6	2184	63.1	166	4.8	13	0.4	2	0.1	40	1.2	5	0.1	60	1.7		86
6928	3237	46.7	2746	39.6	598	8.6	32	0.5	3		74	1.1	8	0.1	230	3.3		90
4002	2400	60.0	958	23.9	470	11.7	12	0.3			9	0.2	2		151	3.8		91
4131	1976	47.8	1531	37.1	426	10.3	45	1.1			62	1.5	4	0.1	87	2.1		92
4838	2809	58.1	1189	24.6	620	12.8	33	0.7	1		20	0.4	2		164	3.4		93
7274	3420	47.0	2930	40.3	662	9.1	34	0.5	1		47	0.6	8	0.1	172	2.4		96
11074	5099	46.0	4516	40.8	1069	9.7	63	0.6	1		75	0.7	7	0.1	244	2.2		95
3882	1758	45.3	1592	41.0	335	8.6	26	0.7			38	1.0	10	0.3	123	3.2		96
472	236	50.0	187	39.6	33	7.0	4	0.8			2	0.4			10	2.1		97
61405	30264	49.3	23462	38.2	4442	7.2	411	0.7	17		476	0.8	50	0.1	2283	3.7		99
532700	226665	42.6	248828	46.7	36148	6.8	4070	0.8	125		4651	0.9	501	0.1	11712	2.2		GES.

TABELLE 3: ERGEBNIS DER BEZIRKSTAGSWAHL 1978 IN DEN NÜRNBERGER STIMMBEZIRKEN

Stimmbezirk		Stimmberechtigte			Wähler	Wahlbeteiligung in %	ungültige in %		gültige	
		lt. Wählerliste		insges.			Erststimmen	Zweitstimmen	Erststimmen	Zweitstimmen
Nr.	Lagekurzbezeichnung	ohne "W"	mit "W"							
101	KAROLINENSTR., BREITE GASSE	503	85	588	316	62.8		2.5	316	308
102	LORENZERSTR.,MARIENTORGRABEN	593	112	705	378	63.5	1.1	2.1	374	370
103	JAKOBSPL.,FAERBERSTR.	783	56	839	439	56.1	0.5	4.6	437	419
104	SCHLOTFEGERGASSE,OB.KREUZGASSE	530	57	587	361	68.0	0.8	3.9	358	347
105	HENKERSTEG,VORD.LEDERGASSE	478	44	522	295	61.7	0.7	1.0	293	292
201	GLEISSBUEHL-, MARIENSTR.	445	68	513	343	77.1	0.9	2.0	340	336
211	BAHNHOF-,NEINDELSTR.,VOGELSGT.	485	50	535	351	71.9	0.6	0.9	349	348
301	SAND-,ZELTNER-,KOHLENHOFSTR.	697	108	805	477	68.3	0.6	1.0	474	472
401	GOSTENHOFER SCHUL-,BARBIERGASS	691	34	725	380	55.0	2.6	3.2	370	368
402	PETZOLD-, DAMMSTR.	744	49	793	351	47.2	0.6	5.7	349	331
411	KMAUERSTR.,ROCHUSFRIEDHOF	550	40	590	365	66.1	0.8	2.5	362	356
412	KNAUER-, RIETSCHSTR.	639	44	683	399	62.4	0.8	3.5	396	385
421	OB.KANAL-, ROHRMANNSTR.	548	53	601	360	65.7	0.8	1.9	357	353
422	UNT.KANAL-, AUSTR.	588	30	618	360	61.2	1.1	3.6	356	347
423	EBERHARDSHOF-, FUERTHER STR.	563	29	592	333	59.1	0.9	2.1	330	326
501	FUERTHER-, ROSENAUSTR.	579	55	634	375	64.8	0.8	2.1	372	367
511	UNT.KIESELBERG-,HIMPFELSHOFSTR	725	70	795	492	67.9	0.8	3.0	488	477
512	BLUMENTHAL-,DEUTSCHHERRNSTR.	766	110	876	519	67.8	0.8	1.2	515	513
521	DILHERR-, ROONSTR.	675	72	747	471	69.8	1.1	1.1	466	463
541	OB.TURNSTR.,KONTUMAZGARTEN	592	216	808	433	73.1	0.5	1.4	431	427
601	HAUPTMARKT, MAXPLATZ	421	65	486	282	67.0	1.4	3.9	278	271
602	AUGUSTINER-, KARLSTR.	527	79	606	385	73.1	0.8	1.8	382	378
603	FUELL, WEINMARKT	754	81	835	524	69.5	0.6	1.7	521	515
604	BURGSTR., AM OELBERG	530	73	603	365	68.9		2.2	365	357
605	TETZELGASSE, PANIERSPLATZ	440	62	502	331	75.2	0.9	1.8	328	325
606	THERESIENSTR.,SCHILDGASSE	432	64	496	328	75.9	0.3	1.5	327	323
607	THERESIENSTR.,WEBERSPLATZ	467	58	525	338	72.4	0.6	1.2	336	334
608	LANGE GASSE, MAXTORMAUER	501	69	570	369	73.5	0.8	0.3	366	368
609	LAUFERTORMAUER, MUENZGASSE	634	69	703	449	70.8	0.4	3.1	447	435
610	HUEBNERSPLATZ, SPITZENBERG	579	59	638	431	74.4	0.9	1.4	427	425
611	AM SAND, GRUEBELSGASSE	614	64	678	453	73.8	1.1	2.2	448	443
612	JUDEN-, NEUE GASSE	645	76	721	494	76.6	0.8	0.6	490	491
613	HANS-SACHS-PLATZ, TUCHERSTR.	644	80	724	505	78.4	1.0	2.2	499	494
701	HALLERWIESE, JOHANNISSTR.	703	130	833	527	75.0	0.8	0.8	523	523
711	LINDENGASSE, RIESENSCHRITT	617	76	693	404	65.5	1.2	2.5	399	394
721	JOHANNISSTR, PALMPLATZ	671	63	734	460	68.6	0.2	2.0	459	451
722	SANDRART-, ADAM-KRAFT-STR.	620	61	681	384	61.9	1.0	2.6	380	374
723	HALLER-, SANDRARTSTR.	646	86	732	460	71.2	0.9	2.0	456	451
731	BURGSCHMIET-, WEIGELSTR.	474	84	558	356	75.1	0.3	1.1	355	352
732	FROMMANN-, WIELANDSTR.	575	98	673	415	72.0	0.2	1.9	414	407
733	RORITZER-, ARNDTSTR.	646	63	709	463	71.7	1.3	1.3	457	457
801	BUCHER-, PILOTYSTR.	777	113	890	605	77.9		1.3	605	597
811	PIRCKHEIMER-, MEUSCHELSTR.	662	113	775	449	67.7	0.7	2.7	446	437
812	SCHWANHAEUSSER-, ROLLNERSTR.	665	100	765	520	78.2	0.2	0.8	519	516
821	MAXFELD-, PIRCKHEIMERSTR.	757	79	836	525	69.4		1.5	525	517
822	PIRCKHEIMER-, WURZELBAUERSTR.	530	69	599	376	70.8	1.9	3.5	369	363
823	VEILLODTERSTR., MAXTORGRABEN	588	78	666	419	71.3	0.5	1.7	417	412
824	HOPPERT-, STUCKSTR.	591	90	681	429	72.6	1.4	2.3	423	419
825	WURZELBAUERSTR., AM STADTPARK	588	62	650	433	73.6	0.5	1.2	431	428
901	BERLINER-PLATZ, RENNWEG	755	85	840	528	69.8	0.2	1.9	527	518
902	WERDER-, MARTIN-RICHTER-STR.	584	56	640	390	66.6	1.5	2.3	384	381
911	STABIUSSTR., STRESEMANNPLATZ	680	61	741	470	69.0	1.1	2.6	465	458
912	BAYREUTHERSTR.,FELDGASSE	717	75	792	579	80.8	1.9	2.2	568	566
913	RATHENAUPLATZ, LENBACHSTR.	606	76	682	424	70.0	0.2	1.2	423	419
921	NUNNENBECKSTR., MERKELSGASSE	677	62	739	497	73.4	0.8	3.8	493	478
922	BAUVEREIN-, WAECHTERSTR.	612	46	658	442	72.2	0.7	1.6	439	435
931	GEORG-STROBEL-, ZWINGERSTR.	553	60	613	443	80.1	0.7	2.9	440	430
932	RAHM, WOEHRDER HAUPTSTR.	629	67	696	495	78.7	1.2	2.6	489	482
933	SCHRANKE, WASSERTORSTR.	625	60	685	508	81.3	1.0	2.2	503	497
941	PRINZREGENTENUFER,KESSLERPLATZ	557	86	643	406	72.9	1.0	1.7	402	399
1001	TULLNAU-, SCHLOSSTR.	644	51	695	449	69.6	0.4	4.5	447	429
1002	STEPHAN-, PETER-, KUPFERSTR.	688	52	740	452	65.7	0.9	2.7	448	440
1003	SCHANZEN-, DUERRENHOFSTR.	575	69	644	374	65.0	1.3	1.6	369	368
1004	PETERSFRIEDHOF, SCHLOSSTR.	688	49	737	474	68.9	0.6	2.3	471	463
1011	VELBURGER-, PARSBERGER STR.	538	34	572	383	71.2	0.8	0.5	380	381
1012	REGENSBURGER-, NEUMARKTER STR.	603	52	655	442	73.3	1.4	1.6	436	435
1013	SCHARRER-, BESTELMEYERSTR.	665	65	730	469	70.5	0.4	1.9	467	460
1014	NEUMARKTER STR.	634	66	700	502	79.2	1.2	2.4	496	490
1021	BOELCKE-,HAINSTR.	707	72	779	545	77.0	1.1	2.0	539	534
1031	ROSENHOF-, FLIEGERSTR.	526	68	594	444	84.4	0.5	1.1	442	439
1032	A.D.EHRENHALLE,SCHULTHEISSALL.	527	113	640	427	80.9	0.9	1.6	423	420
1101	SCHEURL-, FINDELWIESENSTR.	506	68	574	355	70.2	0.8	1.7	352	349
1102	KOEHN-, GLOCKENHOFSTR.	640	49	689	389	60.8	0.8	2.3	386	380
1103	STRAUCH-, EHEMANNSTR.	482	41	523	294	60.9	1.7	3.7	289	283
1104	HARSDOERFFER PL.,SCHWEIGGERSTR	557	45	602	412	74.0	0.5	7.0	410	383
1105	UNTERE BAU-, SOPHIENSTR.	424	58	482	275	64.9	0.4	4.4	274	263
1106	KIRCHENSTR., PETERSKIRCHE	586	60	646	390	66.6	1.0	3.1	386	378
1111	AUGUSTEN-,SCHUETZEN-,BLEIWEISS	592	36	628	381	64.4	1.0	1.3	377	376
1112	FORSTHOF-, SIEGFRIEDSTR.	581	42	623	370	63.7	0.5	0.5	368	368
1113	SIGLINDEN-, FREYJASTR.	733	52	785	520	70.8	0.6	1.7	517	511
1114	HAGEN-, BALDURSTR.	663	54	717	453	68.3	0.9	2.2	449	443
1121	SCHWANHARDT-, HERBARTSTR.	628	59	687	489	77.9	1.4	2.7	482	476
1122	HARSDOERFFER-, SYBELSTR.	734	115	849	596	81.1	0.7	2.5	592	581
1123	HALLERHUETTEN-, HAINSTR.	611	63	674	422	68.8	0.2	0.7	421	419
1124	ERDA-, RANKESTR.	603	83	686	413	68.5	1.5	3.4	407	399
1125	LICHTENHOF-, NIBELUNGENSTR.	516	45	561	367	71.0	0.5	0.5	365	365
1126	NIBELUNGENPLATZ, ALBERICHSTR.	481	55	536	340	70.7	0.6	1.2	338	336
1201	ISOLDEN-, NORNENSTR.	516	68	584	372	72.0	1.1	1.9	365	362
1202	BRUNHILD-, GUNTHERSTR.	504	82	586	370	73.4	0.5	0.8	368	367
1211	GUNTHER-, WODANSTR.	745	90	835	563	75.6	0.4	1.1	561	557
1212	WALKUEREN-, SIGENASTR.	683	153	836	532	77.9	0.8	1.5	528	523
1301	BAHNHOF-, COMENIUSSTR.	664	43	707	431	64.9	0.2	2.6	430	420
1302	GERLE-, BREITSCHEIDSTR.	590	48	638	449	76.1	1.8	3.1	441	435
1303	WENDLER-, HULMANNSTR.	649	65	714	464	71.5	0.6	1.5	461	457
1304	PAUL-, DALLINGERSTR.	676	70	746	450	66.6	0.9	3.6	446	434
1305	WOELCKERN-, HUMBOLDTSTR.	684	73	757	444	64.9	0.5	2.7	442	432
1306	HUMBOLDTPLATZ, WIRTHSTR.	609	70	679	414	68.0	1.2	4.1	409	397
1311	AUFSESSPLATZ, ENDTERSTR.	663	88	751	455	68.6	0.9	3.5	451	439
1312	WOELCKERN-, PILLENREUTHERSTR.	580	61	641	380	65.5	0.3	1.3	379	375
1313	PARADIES-, PETER-HENLEIN-STR.	610	58	668	423	69.2	1.9	4.3	415	405

Gültige Erst- und Zweitstimmen (Stimmkreisbewerber- und Wahlkreisbewerberstimmen) zusammen																			
insgesamt (=100%)	davon entfallen auf																		Stimmbez. Nr.
	CSU		SPD		F.D.P.		NPD		BP		DKP		BSP		Die Grünen				
	Zahl	%	Zahl	%	Zahl	%	Zahl	%	Zahl	%	Zahl	%	Zahl	%	Zahl	%			
624	332	53.2	187	30.0	76	12.2	10	1.6			7	1.1			12	1.9			101
744	351	47.2	316	42.5	46	6.2	5	0.7			9	1.2	1	0.1	16	2.2			102
856	395	46.1	365	42.6	71	8.3	11	1.3			6	0.7	1	0.1	7	0.8			103
705	282	40.0	324	46.0	54	7.7	15	2.1			13	1.8			17	2.4			104
585	258	44.1	265	45.3	45	7.7	2	0.3	1	0.2	8	1.4	1	0.2	5	0.9			105
676	303	44.8	272	40.2	83	12.3	7	1.0			4	0.6			7	1.0			201
697	339	48.6	286	41.0	44	6.3	4	0.6			5	0.7			19	2.7			211
946	406	42.9	437	46.2	62	6.6	8	0.8			8	0.8	1	0.1	24	2.5			301
738	286	38.8	362	49.1	37	5.0	15	2.0	1	0.1	8	1.1			29	3.9			401
680	235	34.6	366	53.8	39	5.7	14	2.1			10	1.5	1	0.1	15	2.2			402
718	286	39.8	332	46.2	72	10.0	7	1.0			10	1.4	1	0.1	10	1.4			411
781	294	37.6	420	53.8	28	3.6	13	1.7			5	0.6			21	2.7			412
710	286	40.3	358	50.4	36	5.1	13	1.8			3	0.4	3	0.4	11	1.5			421
703	264	37.6	357	50.8	53	7.5	9	1.3			4	0.6			16	2.3			422
656	248	37.8	350	53.4	28	4.3	5	0.8			6	0.9			19	2.9			423
739	330	44.7	323	43.7	55	7.4	7	0.9			13	1.8	1	0.1	10	1.4			501
965	377	39.1	504	52.2	48	5.0	3	0.3			11	1.1			22	2.3			511
1028	421	41.0	466	45.3	73	7.1	9	0.9			20	1.9	1	0.1	38	3.7			512
929	422	45.4	438	47.1	41	4.4	6	0.6	1	0.1	8	0.9	1	0.1	12	1.3			521
858	443	51.6	303	35.3	71	8.3	14	1.6			4	0.5			23	2.7			541
549	209	38.1	253	46.1	60	10.9	7	1.3			4	0.7	1	0.2	15	2.7			601
760	255	33.6	389	51.2	82	10.8	5	0.7			11	1.4			18	2.4			602
1036	442	42.7	459	44.3	78	7.5	8	0.8			24	2.3			25	2.4			603
722	328	45.4	285	39.5	65	9.0	6	0.8			2	0.3	2	0.3	34	4.7			604
653	257	39.4	312	47.8	48	7.4	4	0.6			9	1.4	1	0.2	22	3.4			605
650	228	35.1	335	51.5	50	7.7	7	1.1	2	0.3	5	0.8	2	0.3	21	3.2			606
670	307	45.8	285	42.5	44	6.6	7	1.0			7	1.0			20	3.0			607
734	328	44.7	307	41.8	64	8.7					7	1.0			28	3.8			608
882	319	36.2	492	55.8	50	5.7	8	0.9			2	0.2			11	1.2			609
852	305	35.8	428	50.2	69	8.1	9	1.1			11	1.3			30	3.5			610
891	373	41.9	439	49.3	51	5.7	12	1.3			8	0.9			8	0.9			611
981	478	48.7	398	40.6	70	7.1	6	0.6	1	0.1	11	1.1	2	0.2	15	1.5			612
993	428	43.1	474	47.7	55	5.5	4	0.4			5	0.5			27	2.7			613
1046	487	46.6	436	41.7	91	8.7	7	0.7			11	1.1	3	0.3	11	1.1			701
793	299	37.7	399	50.3	54	6.8	3	0.4	1	0.1	9	1.1	3	0.4	25	3.2			711
910	348	38.2	426	46.8	82	9.0	4	0.4			18	2.0			32	3.5			721
754	351	46.6	327	43.4	42	5.6	15	2.0			5	0.7	2	0.3	12	1.6			722
907	385	42.4	441	48.6	50	5.5	3	0.3	1	0.1	8	0.9			19	2.1			723
707	354	50.1	244	34.5	81	11.5	11	1.6			5	0.7	1	0.1	11	1.6			731
821	376	45.8	333	40.6	77	9.4	10	1.2			6	0.7	3	0.4	16	1.9			732
914	462	50.5	367	40.2	55	6.0	2	0.2			2	0.2			26	2.8			733
1202	566	47.1	432	35.9	139	11.6	9	0.7	1	0.1	6	0.5	1	0.1	48	4.0			801
883	394	44.6	354	40.1	64	7.2	9	1.0			10	1.1			52	5.9			811
1035	541	52.3	336	32.5	113	10.9	11	1.1			4	0.4			30	2.9			812
1042	433	41.6	502	48.2	85	8.2	4	0.4			9	0.9	1	0.1	8	0.8			821
732	291	39.3	359	49.0	49	6.7	7	1.0			3	0.4	1	0.1	22	3.0			822
829	388	46.8	284	34.3	133	16.0	3	0.4			4	0.5	2	0.2	15	1.8			823
842	403	47.9	344	40.9	59	7.0	4	0.5			4	0.5			28	3.3			824
859	391	45.5	376	43.8	61	7.1	5	0.6			6	0.7			20	2.3			825
1045	483	46.2	430	41.1	88	8.4	14	1.3			12	1.1			18	1.7			901
765	264	34.5	408	53.3	52	6.8	5	0.7			12	1.6	1	0.1	23	3.0			902
923	393	42.6	462	50.1	50	5.4	1	0.1			4	0.4			13	1.4			911
1134	510	45.0	483	42.6	101	8.9	6	0.5	1	0.1	5	0.4			28	2.5			912
842	330	39.2	427	50.7	54	6.4	4	0.5			3	0.4			24	2.9			913
971	350	36.0	538	55.4	49	5.0	6	0.6			15	1.5	2	0.2	11	1.1			921
874	320	36.6	459	52.5	58	6.6	18	2.1			8	0.9	1	0.1	10	1.1			922
870	376	43.2	417	47.9	42	4.8	8	0.9			12	1.4	4	0.5	11	1.3			931
971	384	39.5	514	52.9	42	4.3	3	0.3			8	0.8	2	0.2	18	1.9			932
1000	359	35.9	530	53.0	79	7.9	10	1.0			11	1.1			11	1.1			933
801	429	53.6	260	32.5	86	10.7	2	0.2			8	1.0			16	2.0			941
876	376	42.9	444	50.7	30	3.4	2	0.2			4	0.5			20	2.3			1001
888	324	36.5	493	55.5	41	4.6	2	0.2			12	1.4			16	1.8			1002
737	259	35.1	390	52.9	46	6.2	5	0.7	1	0.1	15	2.0	4	0.5	17	2.3			1003
934	360	38.5	493	52.8	58	6.2	11	1.2	1	0.1	3	0.3	2	0.2	6	0.6			1004
761	266	35.0	437	57.4	26	3.4	11	1.4	1	0.1	9	1.2	1	0.1	10	1.3			1011
871	266	30.5	531	61.0	48	5.5	10	1.1			8	0.9			8	0.9			1012
927	295	31.8	556	60.0	38	4.1	12	1.3	1	0.1	16	1.7	3	0.3	6	0.6			1013
986	348	35.3	540	54.8	54	5.5	17	1.7			12	1.2	1	0.1	14	1.4			1014
1073	370	34.5	605	56.4	66	6.2	7	0.7			2	0.2			23	2.1			1021
881	315	35.8	444	50.4	85	9.6	9	1.0			7	0.8			21	2.4			1031
843	420	49.8	290	34.4	104	12.3	1	0.1			8	0.9	2	0.2	18	2.1			1032
701	311	44.4	323	46.1	55	7.8	4	0.6			3	0.4			5	0.7			1101
766	310	40.5	392	51.2	41	5.4	10	1.3			5	0.7			8	1.0			1102
572	209	36.5	300	52.4	39	6.8	5	0.9			4	0.7	2	0.3	13	2.3			1103
793	282	35.6	430	54.2	55	6.9	10	1.3			4	0.5			12	1.5			1104
537	230	42.8	257	47.9	29	5.4	6	1.1	1	0.2	10	1.9			4	0.7			1105
764	313	41.0	364	47.6	53	6.9	2	0.3			6	0.8	3	0.4	23	3.0			1106
753	367	48.7	311	41.3	37	4.9	6	0.8			11	1.5			21	2.8			1111
736	330	44.8	353	48.0	27	3.7	14	1.9			8	1.1			4	0.5			1112
1028	473	46.0	462	44.9	58	5.6	12	1.2			11	1.1			12	1.2			1113
892	365	40.9	434	48.7	71	8.0					10	1.1			12	1.3			1114
958	427	44.6	409	42.7	93	9.7	3	0.3			1	0.1			25	2.6			1121
1173	388	33.1	689	58.7	68	5.8	10	0.9			2	0.2	4	0.3	12	1.0			1122
840	361	43.0	396	47.1	44	5.2	8	1.0			4	0.5			27	3.2			1123
806	309	38.3	391	48.5	61	7.6	8	1.0			16	2.0			21	2.6			1124
730	276	37.8	373	51.1	58	7.9	6	0.8			5	0.7			12	1.6			1125
674	305	45.3	313	46.4	34	5.0	8	1.2			4	0.6	1	0.1	9	1.3			1126
727	357	49.1	282	38.8	57	7.8	12	1.7			2	0.3			17	2.3			1201
735	335	45.6	317	43.1	60	8.2	6	0.8			2	0.3			15	2.0			1202
1118	539	48.2	415	37.1	122	10.9	15	1.3			4	0.4	2	0.2	21	1.9			1211
1051	671	63.8	275	26.2	71	6.8	6	0.6			8	0.8	2	0.2	18	1.7			1212
850	355	41.8	421	49.5	40	4.7	15	1.8			7	0.8			12	1.4			1301
874	357	40.8	449	51.3	40	4.6	5	0.6			8	0.9			17	1.9			1302
918	339	36.9	497	54.1	53	5.8	4	0.4	1	0.1	8	0.9	3	0.3	13	1.4			1303
880	385	43.8	420	47.7	45	5.1	10	1.1			6	0.7			14	1.6			1304
874	429	49.1	376	43.0	40	4.6	2	0.2			5	0.6	2	0.2	20	2.3			1305
806	319	39.6	397	49.3	65	8.1	6	0.7			5	0.6	2	0.2	12	1.5			1306
890	381	42.8	434	48.8	59	6.6	3	0.3	1	0.1	6	0.7	1	0.1	5	0.6			1311
754	316	41.9	364	48.3	45	6.0	2	0.3			12	1.6			15	2.0			1312
820	349	42.6	378	46.1	56	6.8	9	1.1			6	0.7	3	0.4	19	2.3			1313

Stimmbezirk		Stimmberechtigte			Wähler	Wahlbeteiligung in %	ungültige in %		gültige	
		lt. Wählerliste		insges.			Erststimmen	Zweitstimmen	Erststimmen	Zweitstimmen
Nr.	Lagekurzbezeichnung	ohne "W"	mit "W"							
1314	BOENER-, WIESENSTR.	667	68	735	436	65.4	1.4	6.4	430	408
1315	GABELSBERGER-, BROSAMERSTR.	652	76	728	455	69.8	0.7	2.4	452	444
1321	HUMBOLDT-, KOPERNIKUSSTR.	694	58	752	476	68.6	1.1	2.3	471	465
1322	ANNE-FRANK-, HARTMUTSTR.	664	58	722	499	75.2	1.6	2.8	491	485
1323	GUDRUN-, ANNE-FRANK-STR.	554	47	601	381	68.8	0.5	1.3	379	376
1324	DOVE-, WIRTHSTR.	538	48	586	370	68.8	1.1	3.5	366	357
1325	ALLERSBERGER-, ANNASTR.	531	47	578	382	71.9	1.1	4.5	376	365
1331	OSTERHAUSEN-, ROENTGENSTR.	599	53	652	450	74.9	2.0	2.4	441	439
1332	MAFFEIPLATZ, KOERNERSTR.	571	50	621	452	79.2	0.2	2.0	451	443
1401	KLEESTR., JEAN-PAUL-PLATZ	669	70	739	465	69.4	0.2	0.4	464	463
1411	LUTHERPLATZ, CALVINSTR.	501	45	546	395	78.5	0.8	3.3	392	382
1412	LOEDEL-, SCHOENWEISSTR.	519	59	578	408	78.6	1.0	2.0	404	400
1413	GUDRUN-, LOEDELSTR.	437	26	463	328	75.1	1.5	3.0	323	318
1414	HUMMELSTEIN, RUGIERSTR.	429	88	517	355	82.8	0.6	2.8	353	345
1421	SCHUCKERTPLATZ, HALSKESTR.	577	49	626	437	75.7	0.9	1.1	433	432
1422	AJTOSCH-, BUDAPESTERSTR.	693	75	768	538	77.6	1.3	1.5	531	530
1423	SIEMENS-, VOLTASTR.	656	64	720	482	73.5	0.2	3.1	481	467
1424	BUDAPESTER-PL., SCHILLINGSTR.	656	50	706	488	74.3	0.4	2.7	486	475
1425	MORSE-, VOLTASTR.	593	53	646	430	72.5	0.2	1.4	429	422
1431	OSWALD-, KUNOSTR.	655	58	713	540	82.3	0.7	2.6	536	525
1441	LOTHRINGER-, BURGUNDENSTR.	502	26	528	369	73.5	0.8	1.9	366	362
1442	ELSAESSER-, HULDSTR.	600	59	659	472	78.7	0.6	3.0	469	458
1501	GUGEL-, MARKGRAFENSTR.	620	57	677	459	74.0	0.4	1.5	457	452
1502	GAUSS-, HELMHOLTZSTR.	673	66	739	522	77.6	0.8	2.1	518	511
1503	GALVANI-, SPERBERSTR.	610	57	667	453	74.3	0.9	3.1	449	439
1504	SPERBER-, SPERLINGSTR.	654	52	706	456	69.7	0.4	1.3	454	450
1505	FRANKEN-, SPERBERSTR.	655	53	708	443	67.6	0.5	2.3	441	433
1511	PFAELZER-, SCHWABENSTR.	527	53	580	340	64.3	0.9	2.4	337	332
1521	SEUFFERT-, HUMBOLDTSTR.	799	67	866	558	69.4	0.2	1.1	557	552
1522	STEINHEIL-, GEIBELSTR.	617	42	659	440	71.3	0.9	2.3	436	430
1601	SCHLOSSAECKER-, WIESENSTR.	608	53	661	433	71.2	1.6	3.7	426	417
1602	OHM-, SCHONERSTR.	618	58	676	439	71.0	1.1	2.7	434	427
1603	PETER-HENLEIN-, GUGELSTR.	707	41	748	516	72.9	0.4	1.2	514	510
1604	MELANCHTHONPLATZ, HASLERSTR.	603	72	675	441	72.9	1.1	3.2	435	427
1605	HASLER-, GEBH.-OTT-STR.	576	49	625	404	70.1	0.2	1.5	403	398
1611	AN DEN RAMPEN, ESPANSTR.	681	75	756	498	73.1	1.0	2.6	493	485
1612	LANDGRABEN-, ESPANSTR.	579	58	637	395	68.2	0.5	3.0	393	383
1621	CHARLOTTEN-, ACKERSTR.	606	74	680	450	74.3	1.1	2.7	445	438
1622	DR.-LUPPE-PL., LEIBNIZSTR.	587	30	617	442	75.3	0.9	2.3	438	432
1623	HERSGHEL-, OKENSTR.	641	84	725	452	70.5	0.4	4.0	450	434
1624	BREHM-, GIPITZENHOFSTR.	631	71	702	468	74.2	1.3	4.7	460	446
1631	MUNKER-, HEYNESTR.	526	51	577	366	69.6	0.8	4.4	363	350
1632	HUMBOLDT-, OKENSTR.	569	56	625	393	69.1	0.8	2.3	390	384
1633	SCHWANN-, SCHLEIDENSTR.	682	81	763	530	77.7	0.2	1.5	529	522
1701	ALEMANNEN-, PFAELZERSTR.	618	125	743	432	69.9	1.6	2.3	425	422
1702	WILH.-LOEHE-, ULMENSTR.	497	50	547	348	70.0	1.1	2.0	344	341
1711	HERSCHELPLATZ, NECKARSTR.	673	35	708	491	73.0	1.0	1.6	486	483
1712	FREIBURGER-, KARLSRUHER STR.	761	53	814	596	78.3	1.3	3.2	588	577
1713	SPEYERER-,LUDWIGSHAFENER STR.	554	41	595	397	71.7	1.3	1.8	392	390
1801	SANDREUTH	280	29	309	210	75.0	0.5	2.4	209	205
1901	WALDAU-, HOLBEINSTR.	469	42	511	303	64.6	1.0	2.3	300	296
1911	LOCHNER-, HINT. MARKTSTR.	695	25	720	513	73.7	2.0	5.5	502	484
1921	OLGA-, ELISENSTR.	649	41	690	401	61.8	0.5	1.5	399	395
1922	EXERZIERPLATZ-,HOLZWIESENSTR.	762	75	837	534	70.0	1.1	3.6	528	515
2001	GEISSEESTR.	637	62	699	449	70.5	0.7	1.3	446	443
2011	GUSTAV-ADOLF-, GOERDELERSTR.	718	69	787	532	74.1	0.9	3.6	527	513
2012	SCHNEPPENHORST-, BLUECHERSTR.	521	46	567	445	85.4	0.9	1.8	441	437
2013	KONSTANZER-, ADELHEIDSTR.	626	55	681	468	74.8	0.9	2.8	464	455
2021	HEINRICH-, LEOPOLDSTR.	695	61	756	521	75.0	0.4	2.1	519	510
2022	GERNOT-, ZOLLERSTR.	805	46	851	525	65.1	0.6	1.7	522	516
2023	ORFF-, SCHWEINAUERSTR.	559	46	605	371	66.4	1.3	2.2	366	363
2024	LEOPOLD-, FELIXSTR.	708	98	806	501	70.8	1.2	5.0	495	476
2025	OTMAR-, GEORGSTR.	714	54	768	556	77.9	1.3	4.1	549	533
2031	SUENDERSBUEHLSTR.,SCHLACHTHOF	721	50	771	490	68.0	1.0	2.0	485	480
2032	AMSEL-, TULPEN-, NELKENSTR.	763	36	799	461	60.4	0.7	2.0	457	452
2033	SCHWABACHER-, HERMANNSTR.	730	49	779	445	61.0	0.4	3.1	443	431
2101	WITSCHEL-, ROSENPLUETSTR.	649	59	708	369	56.9	1.4	3.3	364	357
2111	KOLLWITZ-, ZWEIGSTR.	791	31	822	533	67.4	1.3	3.8	526	513
2121	OSSIETZKY-, NANSENSTR.	616	35	651	485	78.7	1.0	2.7	480	472
2122	ROTHENBURGER-, BRIANDSTR.	785	59	844	609	77.6	0.3	2.5	607	594
2123	BERNADOTTESTR.	635	41	676	473	74.5	0.8	4.0	469	454
2124	SODERBLOMSTR.	574	43	617	436	76.0	0.9	1.8	432	428
2211	VEIT-STOSS-PL., VOLPRECHTSTR.	456	26	482	296	64.9	0.7	2.4	294	289
2212	GLOCKENDON-, MUELLNERSTR.	575	26	601	360	62.6	2.2	2.8	352	350
2213	PREISSLER-, ADAM-KLEIN-STR.	689	46	735	454	65.9	0.9	2.2	450	444
2221	PAUMGARTEN-, MENDELSTR.	535	50	585	314	58.7	1.9	2.9	308	305
2222	FEUERLEIN-, NUETZELSTR.	469	41	510	273	58.1	0.7	3.7	271	263
2223	MÜRR-, FEUERLEINSTR.	649	51	700	464	71.5	0.4	3.9	462	446
2231	BAERENSCHANZ-, FUERTHER STR.	434	20	454	287	66.1	1.0	2.8	284	279
2232	JUSTIZGEBAEUDE	459	96	555	326	71.0		1.8	326	320
2301	SANDBERG-, HELMSTR.	614	54	668	434	70.7	0.2	1.6	433	427
2302	AMALIEN-, SANDBERGSTR.	553	56	609	414	74.9	0.5	1.4	412	408
2303	AEUSS.GROSSWEIDENMUEHLSTR.	674	67	741	458	68.0	1.3	3.3	452	443
2304	KIRSCHGARTEN-,SCHNIEGLINGERSTR	602	104	706	418	69.4	0.7	2.6	415	407
2311	ADELGUNDEN-, JOHANNISSTR.	623	53	676	410	65.7	0.5	5.4	408	387
2312	GOTTLIEBSTR., HELENENHOF	748	45	793	578	77.3	1.7	3.6	568	557
2313	HELENEN-, KRUGSTR.	692	72	764	468	67.6	0.9	5.1	464	444
2314	WIESENTAL-,HELENENSTR.	475	151	626	329	69.3	0.6	3.3	327	318
2321	AMALIEN-, HELMSTR.	666	60	726	406	61.0	2.0	4.9	398	386
2322	POPPEL-, FRANZSTR.	671	77	748	489	72.9	0.2	3.7	488	471
2323	POPPENREUTHER STR.	667	59	726	492	73.8	0.2	2.0	491	482
2324	FLEISCHMANNPL.,KIRSCHGARTENSTR	788	46	834	597	75.7	0.2	1.2	596	590
2401	KRANKENHAUS, JUVENELLSTR.	674	98	772	482	71.5		1.5	482	475
2411	HUFELAND-, JUVENELLSTR.	616	100	716	508	82.5	0.4	1.4	506	501
2421	RIETER-, RUECKERTSTR.	762	65	827	464	63.5	0.8	2.1	480	474
2422	RIELINGPLATZ, KILKESTR.	656	92	748	494	75.2	0.2	1.8	493	485
2423	BUCHER-, JUVENELLSTR.	618	69	687	477	77.2	0.8	2.9	473	463
2501	BUCHER-, SCHWEPPERMANNSTR.	595	73	668	387	65.0	1.8	4.1	380	371
2502	GROLAND-, KOENIGERSTR.	626	69	695	412	65.8	0.7	2.7	409	401
2503	ARCHIV-, UHLANDSTR.	618	85	703	455	73.6	0.9	4.0	451	437

Gültige Erst- und Zweitstimmen (Stimmkreisbewerber- und Wahlkreisbewerberstimmen) zusammen																			Stimm-bez. Nr.
insges. (=100%)	davon entfallen auf																		
	CSU		SPD		F.D.P.		NPD		BP		DKP		BSP		Die Grünen				
	Zahl	%	Zahl	%	Zahl	%	Zahl	%	Zahl	%	Zahl	%	Zahl	%	Zahl	%			
838	272	32.5	465	55.5	56	6.7	20	2.4	1	0.1	10	1.2	3	0.4	11	1.3			1314
896	334	37.3	479	53.5	48	5.4	6	0.7	1	0.1	8	0.9	1	0.1	19	2.1			1315
936	401	42.8	435	46.5	69	7.4	3	0.3			12	1.3			16	1.7			1321
976	378	38.7	507	51.9	54	5.5	10	1.0			10	1.0			17	1.7			1322
755	284	37.6	370	49.0	75	9.9	1	0.1			10	1.3			15	2.0			1323
723	284	39.3	368	50.9	42	5.8	4	0.6			8	1.1			17	2.4			1324
741	295	39.8	395	53.3	29	3.9	6	0.8	2	0.3	2	0.3			12	1.6			1325
880	299	34.0	519	59.0	38	4.3	7	0.8			6	0.7			11	1.3			1331
894	365	40.8	442	49.4	35	3.9	11	1.2	1	0.1	21	2.3	2	0.2	17	1.9			1332
927	378	40.8	496	53.5	43	4.6					1	0.1			9	1.0			1401
774	298	38.5	409	52.8	51	6.6	2	0.3			1	0.1			13	1.7			1411
804	333	41.4	385	47.9	58	7.2					15	1.9	2	0.2	11	1.4			1412
641	279	43.5	303	47.3	40	6.2					4	0.6			15	2.3			1413
698	364	52.1	242	34.7	67	9.6	4	0.6	1	0.1					20	2.9			1414
865	286	33.1	513	59.3	31	3.6	12	1.4			11	1.3	2	0.2	10	1.2			1421
1061	349	32.9	609	57.4	65	6.1	12	1.1			11	1.0	1	0.1	14	1.3			1422
948	314	33.1	568	59.9	28	3.0	11	1.2	1	0.1	10	1.1	2	0.2	14	1.5			1423
961	425	44.2	467	48.6	35	3.6	7	0.7	2	0.2	7	0.7	4	0.4	14	1.5			1424
851	265	31.1	514	60.4	44	5.2	8	0.9			5	0.6			15	1.8			1425
1061	342	32.2	648	61.1	42	4.0	6	0.6			12	1.1			11	1.0			1431
728	225	30.9	461	63.3	18	2.5	2	0.3			7	1.0			15	2.1			1441
927	266	28.7	601	64.8	43	4.6	5	0.5			3	0.3			9	1.0			1442
909	327	36.0	497	54.7	47	5.2	14	1.5			9	1.0			15	1.7			1501
1029	285	27.7	672	65.3	29	2.8	7	0.7			22	2.1	2	0.2	12	1.2			1502
888	284	32.0	544	61.3	26	2.9	11	1.2			1	0.1	2	0.2	20	2.3			1503
904	339	37.5	486	53.8	54	6.0	9	1.0			4	0.4			12	1.3			1504
874	312	35.7	500	57.2	46	5.3	4	0.5			4	0.5	1	0.1	7	0.8			1505
669	219	32.7	402	60.1	28	4.2	7	1.0			3	0.4			10	1.5			1511
1109	402	36.2	608	54.8	70	6.3	2	0.2	1	0.1	15	1.4	1	0.1	10	0.9			1521
866	279	32.2	512	59.1	40	4.6	3	0.3			10	1.2			22	2.5			1522
843	336	39.9	438	52.0	35	4.2	13	1.5			4	0.5	1	0.1	16	1.9			1601
861	364	42.3	413	48.0	58	6.7	6	0.7			12	1.4			8	0.9			1602
1024	453	44.2	505	49.3	36	3.5	12	1.2			7	0.7			11	1.1			1603
862	374	43.4	405	47.0	45	5.2	13	1.5			10	1.2	1	0.1	14	1.6			1604
801	257	32.1	455	56.8	53	6.6	10	1.2			11	1.4	6	0.7	9	1.1			1605
978	375	38.3	530	54.2	44	4.5	11	1.1	1	0.1	2	0.2	1	0.1	14	1.4			1611
776	292	37.6	416	53.6	33	4.3	16	2.1			9	1.2			10	1.3			1612
883	290	32.8	535	60.6	34	3.9	3	0.3			7	0.8	3	0.3	11	1.2			1621
870	217	24.9	574	66.0	26	3.0	11	1.3			25	2.9			17	2.0			1622
884	312	35.3	500	56.6	38	4.3	6	0.7			10	1.1	4	0.5	14	1.6			1623
906	354	39.1	467	51.5	47	5.2	18	2.0			6	0.7			14	1.5			1624
713	263	36.9	408	57.2	24	3.4					8	1.1	1	0.1	9	1.3			1631
774	316	40.8	380	49.1	53	6.8	6	0.8			8	1.0			11	1.4			1632
1051	490	46.6	455	43.3	60	5.7	8	0.8			13	1.2			25	2.4			1633
847	425	50.2	364	43.0	33	3.9	3	0.4			11	1.3	4	0.5	7	0.8			1701
685	234	34.2	401	58.5	24	3.5	4	0.6			11	1.6			11	1.6			1702
969	413	42.6	495	51.1	28	2.9	17	1.8			6	0.6	1	0.1	9	0.9			1711
1165	679	58.3	406	34.8	50	4.3	5	0.4	5	0.4	3	0.3	2	0.2	15	1.3			1712
782	247	31.6	486	62.1	18	2.3	2	0.3	1	0.1	16	2.0			12	1.5			1713
414	134	32.4	245	59.2	17	4.1	10	2.4							8	1.9			1801
596	207	34.7	347	58.2	28	4.7	6	1.0			6	1.0			2	0.3			1901
986	388	39.4	553	56.1	31	3.1	8	0.8			2	0.2	2	0.2	2	0.2			1911
794	318	40.1	419	52.8	35	4.4	13	1.6			4	0.5	2	0.3	3	0.4			1921
1043	445	42.7	519	49.8	47	4.5	22	2.1			4	0.4			6	0.6			1922
889	343	38.6	491	55.2	29	3.3	2	0.2	1	0.1	5	0.6	2	0.2	16	1.8			2001
1040	446	42.9	479	46.1	81	7.8	4	0.4			5	0.5			25	2.4			2011
878	479	54.6	283	32.2	82	9.3	9	1.0			4	0.5			21	2.4			2012
919	397	43.2	426	46.4	61	6.6	12	1.3			4	0.4	2	0.2	17	1.8			2013
1029	398	38.7	534	51.9	64	6.2	12	1.2			7	0.7	1	0.1	13	1.3			2021
1038	293	28.2	653	62.9	30	2.9	20	1.9	2	0.2	23	2.2	1	0.1	16	1.5			2022
729	254	34.8	423	58.0	22	3.0	13	1.8	1	0.1	12	1.6			4	0.5			2023
971	374	38.5	500	51.5	67	6.9	9	0.9	1	0.1	7	0.7	1	0.1	12	1.2			2024
1082	399	36.9	589	54.4	47	4.3	12	1.1			21	1.9			14	1.3			2025
965	311	32.2	570	59.1	50	5.2	5	0.5			10	1.0	2	0.2	17	1.8			2031
909	326	35.9	511	56.2	33	3.6	5	0.6			23	2.5			11	1.2			2032
874	314	35.9	492	56.3	44	5.0	4	0.5			11	1.3			9	1.0			2033
721	299	41.5	359	49.8	33	4.6	11	1.5			9	1.2			10	1.4			2101
1039	393	37.8	570	54.9	48	4.6	9	0.9			9	0.9	2	0.2	8	0.8			2111
952	336	35.3	551	57.9	28	2.9	12	1.3			10	1.1	2	0.2	13	1.4			2121
1201	414	34.5	636	53.0	100	8.3	17	1.4			17	1.4			17	1.4			2122
923	248	26.9	609	66.0	31	3.4	9	1.0			13	1.4			13	1.4			2123
860	266	30.9	536	62.3	20	2.3	4	0.5			13	1.5	13	1.5	8	0.9			2124
583	218	37.4	297	50.9	26	4.5	5	0.9			14	2.4	1	0.2	22	3.8			2211
702	245	34.9	395	56.3	26	3.7	12	1.7			8	1.1			16	2.3			2212
894	337	37.7	463	51.8	57	6.4	9	1.0			10	1.1			18	2.0			2213
613	279	45.5	294	48.0	21	3.4	1	0.2			10	1.6			8	1.3			2221
534	177	33.1	331	62.0	12	2.2	2	0.4	2	0.4	4	0.7			6	1.1			2222
908	355	39.1	493	54.3	34	3.7	9	1.0			6	0.7	1	0.1	10	1.1			2223
563	223	39.6	307	54.5	10	1.8	4	0.7			6	1.1			13	2.3			2231
646	287	44.4	283	43.8	40	6.2	3	0.5			8	1.2			25	3.9			2232
860	330	38.4	479	55.7	29	3.4	2	0.2			8	0.9			12	1.4			2301
820	388	47.3	367	44.8	53	6.5	5	0.6							7	0.9			2302
895	382	42.7	449	50.2	42	4.7					7	0.8			15	1.7			2303
822	395	48.1	362	44.0	40	4.9	8	1.0			6	0.7	1	0.1	10	1.2			2304
795	269	33.8	444	55.3	48	6.0	8	1.0			16	2.0			10	1.3			2311
1125	377	33.5	651	57.9	62	5.5	11	1.0			18	1.6			6	0.5			2312
908	293	32.3	536	59.0	38	4.2	4	0.4			15	1.7			22	2.4			2313
645	201	31.2	396	61.4	23	3.6					16	2.5	1	0.2	8	1.2			2314
784	297	37.9	404	51.5	42	5.4	16	2.0			21	2.7			4	0.5			2321
959	330	34.4	538	56.1	60	6.3	7	0.7			12	1.3			12	1.3			2322
973	397	40.8	418	43.0	77	7.9	17	1.7			11	1.1	1	0.1	52	5.3			2323
1186	545	46.0	548	46.2	48	4.0	12	1.0			12	1.0			21	1.8			2324
957	500	52.2	317	33.1	95	9.9	2	0.2	1	0.1	1	0.1			41	4.3			2401
1007	521	51.7	328	32.6	93	9.2	18	1.8			22	2.2			25	2.5			2411
954	347	36.4	485	50.8	62	6.5	13	1.4			18	1.9			29	3.0			2421
978	459	46.9	342	35.0	124	12.7	10	1.0			11	1.1	5	0.5	27	2.8			2422
936	313	33.4	562	60.0	33	3.5	4	0.4			5	0.5			19	2.0			2423
751	296	39.4	357	47.5	53	7.1	4	0.5			14	1.9			27	3.6			2501
810	320	39.5	389	48.0	55	6.8	2	0.2			12	1.5			32	4.0			2502
888	335	37.7	427	48.1	68	7.7	10	1.1	1	0.1	6	0.7	1	0.1	40	4.5			2503

Stimmbezirk		Stimmberechtigte			Wähler	Wahlbeteiligung in %	ungültige in %		gültige	
		lt. Wählerliste		insges.			Erststimmen	Zweitstimmen	Erststimmen	Zweitstimmen
Nr.	Lagekurzbezeichnung	ohne "W"	mit "W"							
2511	GAERTNER-, HEROLDSTR.	614	48	662	401	65.2	0.5	2.5	399	391
2512	CRANACHSTR.,KLEINREUTHER WEG	583	72	655	402	69.0	2.7	4.2	391	385
2513	KLEINREUTHER WEG, HARRICHSTR.	556	35	591	411	73.9	1.0	3.4	407	397
2514	BURGKMAIR-,SCHAEUFELEINSTR.	540	39	579	383	70.8	1.0	2.3	379	374
2521	SCHWEPPERMANN-, KAULBACHSTR.	678	67	745	485	71.5	0.4	2.1	483	475
2522	KOBERGERPLATZ, FRIEDRICHSTR.	686	74	760	491	71.6	0.4	1.8	489	482
2523	KAULBACHPL., BLINDENANSTALT	520	151	671	392	75.4	1.0	1.5	388	386
2601	GOETHE-, SCHLUESSELFELDERSTR.	819	64	883	622	75.9	0.6	2.4	618	607
2602	SCHMAUSENGARTENSTR., STADTPARK	784	100	884	577	73.6	0.5	1.7	574	567
2603	SCHILLERPLATZ	713	82	795	513	71.9	1.0	3.9	508	493
2604	BERCKHAUSERSTR.,AM STADTPARK	732	58	790	483	65.8	1.4	4.6	476	461
2611	AVENARIUSSTR., NORDRING	765	110	875	614	80.1	0.2	2.3	613	600
2612	AM STADTPARK, RUDENZSTR.	672	97	769	536	79.5	0.6		533	516
2613	BENEKE-, FRIEDENSTR.	715	75	790	539	75.2	0.9	3.0	534	523
2614	HEGEL-, KANTSTR.	705	66	771	548	77.7	1.6	3.1	539	531
2621	STADTP.,VIRCHOW-,HINTERMAYRST.	592	140	732	450	76.0	0.4	1.6	448	443
2701	MESSEHALLE, DEUMENTENSTR.	761	94	855	566	74.4	1.2	2.5	559	552
2702	ADAMSPLATZ, BISMARCKSTR.	855	107	962	614	71.7	0.5	2.1	611	601
2711	FICHTE-, WELSERSTR.	563	47	610	413	73.4	0.7	2.9	410	401
2712	HEERWAGEN-, LUDW.-FEUERBACH-ST	523	31	554	352	67.3	0.3	2.0	351	345
2713	FENITZER-PL.,MATHILDENSTR.	610	52	662	449	73.5	0.9	2.0	445	440
2714	FENITZER-,SCHOPPERSHOFSTR.	758	49	807	565	74.5	0.5	1.[illegible]	562	554
2721	HOHFEDER-, RIEHLSTR.	661	89	750	487	73.5	0.8	2.5	483	475
2722	DEICHSLER-, SIEBMACHERSTR.	776	54	830	567	73.1	1.1	2.1	561	555
2723	HOHFEDER-, SIEBMACHERSTR.	696	89	785	525	75.3	0.6	1.3	522	518
2724	BARTHOLOMAEUS-,GG.-STROBEL-STR	634	49	683	475	74.9	0.8	3.4	471	459
2725	BARTHOLOMAEUS-, FELSECKERSTR.	715	65	780	555	77.4	0.5	1.3	552	548
2731	SEBASTIANSPITAL	809	24	833	614	75.5	0.5	2.4	611	599
2801	OSTENDSTR., TULLNAU	677	80	757	438	64.7	1.6	3.2	431	424
2811	TEUTONENSTR., PULVERSEE	393	61	454	333	84.7	0.3	2.4	332	325
2821	OSTEND-, MARTHASTR.	694	73	767	522	75.2	1.3	5.6	515	493
2822	WURFBEIN-, WAGENSEILSTR.	761	68	829	554	72.8	0.9	3.8	549	533
2901	GOLDBACHSTR, ZELTNERWEIHER	501	65	566	415	82.8	0.5	1.7	413	408
2902	BERTA-, ZERZABELSHOFSTR.	479	55	534	356	74.3		1.4	356	351
2911	EISENSTEINER-, CHAMER STR.	558	77	635	446	79.5	0.4	3.6	444	430
2912	METTHING-, FALLROHRSTR.	535	72	607	442	82.6	0.5	1.4	440	436
2921	ZERZABELSHOF-, PASTORIUSSTR.	586	64	650	473	80.7	1.1	1.3	468	467
2922	KOMOTAUER-, MARIENBADER STR.	710	126	836	577	81.3	0.9	1.2	572	569
3001	ELIAS-HOLL-, HERZOGSTR.	787	138	925	578	73.4	1.0	2.6	572	562
3101	BAUERNFEIND-, ROMIGSTR.	719	67	786	595	82.8	0.7	2.0	591	583
3102	ROECKL-, PAULISTR.	713	47	760	556	78.0	0.2	0.5	555	553
3111	PLANETENRING, NEPTUNWEG	781	88	869	656	84.0	0.6	1.1	652	649
3112	PLANETENRING, SONNENSTR.	797	101	898	675	84.7	0.4	0.3	672	673
3113	JUPITERWINKEL, KLENZESTR.	482	179	661	419	86.9			419	419
3201	WESTL.TEIL,NEUSELSBRUNN	546	64	610	432	79.1	1.6	2.3	425	422
3202	OESTL.TEIL,NEUSELSBRUNN	671	80	751	531	79.1		0.6	531	528
3211	STUIBENWEG, HOCHVOGELRING	809	86	895	600	74.2	0.7	2.2	596	587
3212	NEBELHORN-, SCHNEEFERNERRING	685	68	753	593	86.6	0.8	1.2	588	584
3221	HERZOGSTAND-, HOCHGERNSTR.	714	40	754	538	75.4	0.9	1.1	533	532
3222	WATZMANN-, HOCHKALTERSTR.	712	61	773	565	78.9	0.9	2.8	560	549
3223	UNTERSBERG-, ZUGSPITZSTR.	817	84	901	617	75.5	0.3	1.8	615	606
3224	SCHARFREITERRING	741	38	779	547	73.8	1.5	5.7	539	516
3225	WETTERSTEIN-, ZUGSPITZSTR.	685	62	747	558	81.5	0.5	2.9	555	542
3301	BERTOLT-BRECHT-STRASSE	376	40	416	308	81.5		1.3	308	304
3501	LAUBANER-, BODELSCHWINGHSTR.	521	45	566	402	76.9		2.7	402	391
3502	LOEWENBERGER STR.	479	31	510	351	73.3	0.6	4.0	349	337
3611	HIRSCHBERGER-, JAUERSTR.	541	75	616	460	84.7	0.9	1.7	456	452
3612	COSELER-, JAUERSTR.	508	106	614	430	84.6	1.2	1.9	425	422
3621	BUCHDRUCK-, SALZBRUNNER STR.	772	107	879	541	70.1	0.9	0.9	536	536
3622	WARMBRUNNER-, NEUSALZER STR.	622	39	661	427	68.5	1.4	3.5	421	412
3623	REINERZER STR.	739	26	765	501	67.8	0.6	1.8	498	492
3624	STRIEGAUER STR.	561	21	582	423	75.4	0.2	2.8	422	411
3631	JOSEF-SIMON-, LEDEBOUR-STR.	831	107	938	710	85.4	0.6	0.7	706	705
3641	STRIEGAUER-, RATIBORSTR.	734	46	780	525	71.5	1.5	5.9	517	494
3642	GIESBERTSSTR.	662	40	702	473	71.5	0.8	4.9	469	450
3643	WINDTHORSTSTR.	580	119	699	417	71.9	1.0	3.1	413	404
3644	JOHN-EVEN-STR.	813	36	849	574	70.6	0.9	5.4	569	543
3645	IMBUSCHSTR.	636	60	696	463	72.8	1.1	5.6	458	437
3646	IMBUSCH-, LIEGNITZER STR.	554	24	578	383	68.9	1.6	6.8	377	357
3711	TREBNITZER-, OPPELNER STR.	670	44	714	477	71.2	0.2	2.1	476	467
3712	NEURODER-, NEISSER STR.	670	57	727	537	80.0	0.4	2.4	535	524
3713	MUENSTERBERGER-, GLATZER STR.	568	34	602	410	72.2	2.0	2.2	401	401
3714	NEISSER-, STREHLENER-STR.	466	19	485	364	78.1		1.6	364	358
3721	GOERLITZER-, DELPSTR.	736	53	789	556	75.5	0.9	1.1	551	550
3722	MILITSCHER-, KOHLFURTER STR.	667	25	692	469	70.3	0.9	1.[illegible]	465	460
3723	BERNSTAEDTER-, REICHWEINSTR.	661	53	714	487	73.7	0.8	2.9	483	473
3724	STAUFFENBERG-, LEUSCHNERSTR.	567	76	643	446	78.7	0.2	0.4	445	444
3731	DR.-LINNERT-RING, BUSCHINGSTR.	772	52	824	598	77.5	0.2	1.5	597	589
3732	FRANZ-REICHEL-RING	730	67	797	628	86.0	1.0	2.7	622	611
3741	HARNISCHSCHLAG, ZOLLHAUSSTR.	517	53	570	367	71.0	0.8	2.7	364	357
3742	DOPPELMAYR-, ETZLAUBWEG	533	52	585	450	84.3	0.2	0.9	449	446
3801	VILLACHER-, LEINBUEHLSTR.	668	55	723	545	81.6	0.4	2.2	543	533
3802	KUFSTEINER-, GOERZER STR.	637	65	702	528	82.9	0.2	2.3	527	516
3803	RADSTAEDTER-, MEINRADSTR.	808	59	867	658	81.4	0.5	4.3	655	630
3811	OELSER-, VON-SODEN-STR.	738	75	813	568	77.0	0.5	1.2	565	561
3812	ZAEHRINGER-, HABSBURGERSTR.	713	73	786	571	80.1	1.1	2.5	565	557
3813	KARL-HERTEL-,WITTELSBACHERSTR.	832	82	914	645	77.5	0.3	1.7	643	634
3814	LUDOLFINGERSTR., STRASSENHOLZ	733	54	787	564	76.9	0.7	3.0	560	547
3815	ALTENFURTER-, WELFENSTR.	622	47	669	453	72.8	0.9	4.0	449	435
4001	GOTEN-, SACHSENSTR.	697	73	770	550	78.9	0.7	1.1	546	544
4002	ANDR.-HOFER-, STERZINGER STR.	637	55	692	510	80.1	0.8	1.8	506	499
4003	HASPINGER-, MERANER STR.	650	59	709	445	68.5	0.9	2.7	441	433
4004	HASENBUCK	652	84	736	486	74.4	0.8	1.9	481	477
4005	KATZWANGER-, NERZSTR.	730	75	805	563	77.1	0.9	2.3	558	550
4301	DIANA-, ERLENSTR.	685	15	700	420	61.3	1.0	1.7	416	413
4302	NIMROD-, ESCHENSTR.	617	47	664	415	67.3	0.5	1.9	413	407
4411	WORZELDORFER-,WENDELSTEINER ST	727	68	795	613	84.1	1.1	1.8	606	602
4412	LEERSTETTER-,GERMERSHEIMER ST.	663	58	721	564	85.1	0.7	1.4	560	556
4413	SCHWANDER-, KETTELERSTR.	658	65	723	556	84.5	0.2	1.8	555	546
4421	SAARBRUECKENER-, HOCHWALDSTR.	784	62	846	609	77.7	0.3	1.5	607	600

Gültige Erst- und Zweitstimmen (Stimmkreisbewerber- und Wahlkreisbewerberstimmen) zusammen																			
insges. (=100%)	davon entfallen auf																		Stimmbez. Nr.
	CSU		SPD		F.D.P.		NPD		BP		DKP		BSP		Die Grünen				
	Zahl	%	Zahl	%	Zahl	%	Zahl	%	Zahl	%	Zahl	%	Zahl	%	Zahl	%			
790	304	38.5	406	51.4	33	4.2	25	3.2			10	1.3	1	0.1	11	1.4			2511
776	310	39.9	397	51.2	39	5.0			1	0.1	4	0.5	2	0.3	23	3.0			2512
804	241	30.0	499	62.1	30	3.7	10	1.2			11	1.4			13	1.6			2513
753	231	30.7	465	61.8	20	2.7	7	0.9			13	1.7	1	0.1	16	2.1			2514
958	362	37.8	460	48.0	80	8.4	3	0.3			21	2.2	1	0.1	31	3.2			2521
971	407	41.9	437	45.0	76	7.8	5	0.5	2	0.2	10	1.0	7	0.7	27	2.8			2522
774	326	42.1	364	47.0	55	7.1	2	0.3			11	1.4			16	2.1			2523
1225	572	46.7	544	44.4	61	5.0	12	1.0			6	0.5			30	2.4			2601
1141	466	40.8	536	47.0	82	7.2	20	1.8			3	0.3	1	0.1	33	2.9			2602
1001	434	43.4	473	47.3	60	6.0	10	1.0			3	0.3			21	2.1			2603
937	349	37.2	493	52.6	56	6.0	10	1.1			9	1.0	1	0.1	19	2.0			2604
1213	536	44.2	514	42.4	106	8.7	12	1.0			4	0.3	2	0.2	39	3.2			2611
1049	477	45.5	393	37.5	132	12.6	8	0.8	1	0.1	3	0.3	2	0.2	33	3.1			2612
1057	471	44.6	490	46.4	58	5.5	2	0.2			5	0.5	1	0.1	30	2.8			2613
1070	396	37.0	562	52.5	70	6.5	10	0.9			13	1.2	2	0.2	17	1.6			2614
891	506	56.8	268	30.1	84	9.4	2	0.2			9	1.0	1	0.1	21	2.4			2621
1111	425	38.3	530	47.7	112	10.1	15	1.4			3	0.3			26	2.3			2701
1212	518	42.7	538	44.4	98	8.1	7	0.6			19	1.6	4	0.3	28	2.3			2702
811	334	41.2	413	50.9	39	4.8	8	1.0			7	0.9			10	1.2			2711
696	276	39.7	325	46.7	53	7.6					26	3.7	1	0.1	15	2.2			2712
885	348	39.3	452	51.1	36	4.1	11	1.2			13	1.5	1	0.1	24	2.7			2713
1116	488	43.7	518	46.4	64	5.7	11	1.0			25	2.2			10	0.9			2714
958	348	36.3	517	54.0	55	5.7	9	0.9			11	1.1	2	0.2	16	1.7			2721
1116	432	38.7	568	50.9	83	7.4	5	0.4			10	0.9	2	0.2	16	1.4			2722
1040	425	40.9	505	48.6	67	6.4	16	1.5			7	0.7	2	0.2	18	1.7			2723
930	309	33.2	513	55.2	75	8.1	11	1.2			12	1.3			10	1.1			2724
1100	507	46.1	503	45.7	61	5.5	5	0.5			2	0.2			22	2.0			2725
1210	335	27.7	801	66.2	46	3.8	12	1.0	1	0.1	7	0.6	3	0.2	5	0.4			2731
855	385	45.0	359	42.0	83	9.7	4	0.5			5	0.6			19	2.2			2801
657	395	60.1	169	25.7	61	9.3	3	0.5			5	0.8			24	3.7			2811
1008	358	35.5	548	54.4	59	5.9	19	1.9			13	1.3	2	0.2	9	0.9			2821
1082	308	28.5	700	64.7	34	3.1	17	1.6			11	1.0			12	1.1			2822
821	338	41.2	354	43.1	91	11.1	5	0.6			6	0.7	3	0.4	24	2.9			2901
707	266	37.6	378	53.5	28	4.0	7	1.0			8	1.1			20	2.8			2902
874	394	45.1	352	40.3	69	7.9	7	0.8			23	2.6	1	0.1	28	3.2			2911
876	468	53.4	323	36.9	60	6.8	4	0.5			6	0.7			15	1.7			2912
935	473	50.6	370	39.6	53	5.7	2	0.2	1	0.1	2	0.2	1	0.1	33	3.5			2921
1141	513	45.0	443	38.8	131	11.5	12	1.1			11	1.0	2	0.2	29	2.5			2922
1134	504	44.4	480	42.3	104	9.2	20	1.8			6	0.5			20	1.8			3001
1174	380	32.4	748	63.7	27	2.3	4	0.3							15	1.3			3101
1108	387	34.9	650	58.7	26	2.3	3	0.3			14	1.3	6	0.5	22	2.0			3102
1301	407	31.3	799	61.4	68	5.2	4	0.3	1	0.1	2	0.2			20	1.5			3111
1345	369	27.4	881	65.5	58	4.3	9	0.7			9	0.7			19	1.4			3112
838	335	40.0	428	51.1	34	4.1	6	0.7			7	0.8	1	0.1	27	3.2			3113
847	338	39.9	445	52.5	38	4.5	2	0.2	1	0.1	3	0.4			20	2.4			3201
1059	402	38.0	542	51.2	68	6.4	6	0.6			9	0.8	2	0.2	30	2.8			3202
1183	558	47.2	447	37.8	144	12.2	4	0.3			8	0.7	2	0.2	20	1.7			3211
1172	603	51.5	433	36.9	104	8.9	9	0.8			1	0.1	2	0.2	20	1.7			3212
1065	469	44.0	529	49.7	36	3.4	8	0.8	1	0.1	10	0.9			12	1.1			3221
1109	387	34.9	624	56.3	67	6.0	7	0.6			8	0.7	1	0.1	15	1.4			3222
1221	321	26.3	758	62.1	88	7.2	9	0.7			17	1.4			28	2.3			3223
1055	407	38.6	607	57.5	17	1.6	5	0.5			6	0.6			13	1.2			3224
1097	452	41.2	499	45.5	97	8.8	18	1.6			12	1.1			19	1.7			3225
612	229	37.4	315	51.5	42	6.9			1	0.2	4	0.7	1	0.2	20	3.3			3301
793	370	46.7	366	46.2	26	3.3	12	1.5			3	0.4	1	0.1	15	1.9			3501
686	301	43.9	321	46.8	44	6.4	2	0.3			2	0.3	1	0.1	15	2.2			3502
908	430	47.4	268	29.5	169	18.6	6	0.7	2	0.2	2	0.2			31	3.4			3611
847	401	47.3	266	31.4	153	18.1	2	0.2			7	0.8			18	2.1			3612
1072	285	26.6	704	65.7	49	4.6	7	0.7			16	1.5			11	1.0			3621
833	243	29.2	526	63.1	38	4.6	7	0.8			12	1.4			7	0.8			3622
990	296	29.9	603	60.9	32	3.2	16	1.6			22	2.2			21	2.1			3623
833	330	39.6	446	53.5	35	4.2	3	0.4			4	0.5			15	1.8			3624
1411	529	37.5	657	46.6	162	11.5	8	0.6	1	0.1	20	1.4			34	2.4			3631
1011	404	40.0	522	51.6	48	4.7	11	1.1			18	1.8	1	0.1	7	0.7			3641
919	345	37.5	487	53.0	40	4.4	4	0.4			13	1.4	1	0.1	29	3.2			3642
817	345	42.2	401	49.1	45	5.5	7	0.9			12	1.5	1	0.1	6	0.7			3643
1112	453	40.7	586	52.7	39	3.5	6	0.5			16	1.4			12	1.1			3644
895	286	32.0	503	56.2	85	9.5	2	0.2			10	1.1			9	1.0			3645
734	316	43.1	355	48.4	25	3.4	5	0.7	1	0.1	11	1.5	2	0.3	19	2.6			3646
943	459	48.7	446	47.3	16	1.7	8	0.8			12	1.3			2	0.2			3711
1059	388	36.6	579	54.7	50	4.7	3	0.3	1	0.1	24	2.3	4	0.4	10	0.9			3712
802	276	34.4	467	58.2	38	4.7	4	0.5			8	1.0			9	1.1			3713
722	293	40.6	379	52.5	32	4.4	5	0.7			7	1.0	2	0.3	4	0.6			3714
1101	472	42.9	500	45.4	95	8.6	7	0.6			12	1.1	2	0.2	13	1.2			3721
925	262	28.3	564	61.0	42	4.5	10	1.1			34	3.7	1	0.1	12	1.3			3722
956	341	35.7	487	50.9	63	6.6	5	0.5			38	4.0			22	2.3			3723
889	392	44.1	362	40.7	73	8.2	8	0.9			13	1.5			41	4.6			3724
1186	367	30.9	699	58.9	84	7.1	6	0.5			8	0.7			22	1.9			3731
1233	381	30.9	730	59.2	58	4.7	10	0.8			26	2.1			28	2.3			3732
721	287	39.8	377	52.3	33	4.6	6	0.8			8	1.1			10	1.4			3741
895	371	41.5	430	48.0	63	7.0	6	0.7			11	1.2	1	0.1	13	1.5			3742
1076	461	42.8	486	45.2	90	8.4	5	0.5			3	0.3			31	2.9			3801
1043	509	48.8	394	37.8	95	9.1	13	1.2			2	0.2	1	0.1	29	2.8			3802
1285	721	56.1	454	35.3	74	5.8	10	0.8			3	0.2			23	1.8			3803
1126	483	42.9	508	45.1	94	8.3	6	0.5			11	1.0	1	0.1	23	2.0			3811
1122	614	54.7	407	36.3	69	6.1	2	0.2			5	0.4	3	0.3	22	2.0			3812
1277	547	42.8	591	46.3	92	7.2	13	1.0			9	0.7	3	0.2	22	1.7			3813
1107	474	42.8	528	47.7	78	7.0	3	0.3			3	0.3	1	0.1	20	1.8			3814
884	476	53.8	316	35.7	57	6.4	11	1.2			7	0.8			17	1.9			3815
1090	405	37.2	575	52.8	50	4.6	21	1.9			13	1.2			26	2.4			4001
1005	397	39.5	534	53.1	35	3.5	9	0.9	1	0.1	6	0.6	7	0.7	16	1.6			4002
874	268	30.7	530	60.6	27	3.1	15	1.7	1	0.1	17	1.9	5	0.6	11	1.3			4003
958	334	34.9	554	57.8	32	3.3	9	0.9			21	2.2			8	0.8			4004
1108	420	37.9	591	53.3	62	5.6	8	0.7			13	1.2			14	1.3			4005
829	258	31.1	511	61.6	33	4.0	12	1.4			7	0.8			8	1.0			4301
820	295	36.0	476	58.0	17	2.1	7	0.9			10	1.2	2	0.2	13	1.6			4302
1208	452	37.4	614	50.8	85	7.0	14	1.2			8	0.7			35	2.9			4411
1116	689	61.7	315	28.2	75	6.7	8	0.7			6	0.5	1	0.1	22	2.0			4412
1101	638	57.9	374	34.0	54	4.9	7	0.6							28	2.5			4413
1207	409	33.9	635	52.6	86	7.1	11	0.9	1	0.1	21	1.7	3	0.2	41	3.4			4421

Stimmbezirk		Stimmberechtigte			Wähler	Wahlbeteiligung in %	ungültige in %		gültige	
		lt. Wählerliste		insges.			Erststimmen	Zweitstimmen	Erststimmen	Zweitstimmen
Nr.	Lagekurzbezeichnung	ohne "W"	mit "W"							
4422	DEIDESHEIMER-,PIRMASENSER STR.	745	72	817	625	83.9	0.6	2.9	621	607
4423	HILBRINGER-,FRIEDRICHSTHALERST	811	93	904	650	80.1	0.5	1.8	647	638
4511	PFAELZER-WALD-, SAARBURGER STR	615	53	668	526	85.4	1.0	2.9	521	511
4512	TAUNUS-, WESTERWALDWEG	531	60	591	434	81.7	0.9	1.6	430	427
4521	J.-LOSSMANN-, PACHELBELSTR.	757	109	866	642	84.8	0.2	0.5	641	639
4522	PAUMANNSTR.	638	54	692	514	80.6	0.8	2.3	510	502
4523	SAARLAUTERER-, OTTWEILERSTR.	771	67	838	668	86.5	0.4	2.2	665	653
4524	SEBALD-HEYDEN-STR.	654	62	716	532	81.3	0.6	2.1	529	521
4525	PACHELBEL-, KARL-RORICH-STR.	671	126	797	558	83.2	0.7	2.7	554	543
4531	MINERVA-, TANNHAEUSERSTR.	567	70	637	481	84.8	0.2	0.8	480	477
4532	RAUPENSCHLAG,HECKENWEG	528	55	583	459	86.9	1.1	2.8	454	446
4533	REGENBOGEN-, FRAUENLOBSTR.	591	71	662	530	89.7	0.2	0.9	529	525
4611	NOPITSCH-, WEISTERSTR.	628	68	696	499	79.5	0.6	1.2	496	493
4612	HOFFMANN-, BUNSENSTR.	706	63	769	589	83.4	0.5	1.7	586	579
4613	PETTENKOFER-, LISTERSTR.	580	58	638	486	83.6		1.0	486	481
4621	RUESTERNWEG, AN DER MARTERLACH	593	8	601	446	75.2	1.1	1.8	441	438
4622	MAIACHERSTR.,ALPENROSENWEG	554	12	566	385	69.5	1.3	4.2	380	369
4711	MAIACH,HAFEN	206	11	217	146	70.9		3.4	146	141
4801	GREDINGER-,SCHALKHAUSERSTR.	627	43	670	472	75.3	0.8	2.5	468	460
4802	MAARLACHER-, UMBENHAUERSTR.	645	83	728	526	81.2	1.1	2.7	520	512
4821	RADRENNBAHN, GG.-STEFAN-STR.	748	82	830	596	79.7	0.2	1.0	595	590
4831	TIZIAN-,AMUNDSEN-,GALILEISTR.	628	60	688	478	76.0		2.1	478	468
4832	STADTWEG.ALSTERSTRASSE	617	50	667	517	83.8	0.6	1.2	514	511
4833	AM KREUZBERG,ERLBACHSTR.	558	51	609	457	81.3	0.2	1.3	456	451
4834	TILSITER.SENFTENBERG-RUBENSSTR	689	67	756	567	82.3		0.7	567	563
4841	NASBACHER WEG,HANS-TRAUT-STR.	546	43	589	401	73.4	2.0	3.2	393	388
4842	NEUSESER-,HUGO-WOLFSTRASSE	521	28	549	379	72.7	0.3	1.1	378	375
4843	ANEMONEN-,KALMAN-,VERDISTRASSE	582	46	628	466	80.1	2.1	4.5	456	445
4921	A.D.SCHWEDENSCHANZE,DOMPFAFFW.	520	74	594	411	79.0	0.2	0.5	410	409
4922	KLOSTERWEG,PILLENREUTH	621	65	686	493	79.1	1.0	2.2	488	482
4923	AUF DER PAINT,PLATTENAECKERW.	516	42	558	436	84.5	0.7	1.6	432	429
4924	SPRANGERSTR.,PECHSTEINSTRASSE	547	30	577	455	83.2	0.9	2.2	451	445
4925	AUGUST-MACKE-,RIEMERSCHMIEDSTR	584	53	637	466	79.8	1.3	3.4	460	450
4931	A.HOCHWALD,WORZELDORFER HPTST.	628	50	678	513	81.7	0.6	1.0	510	508
4941	SCHENKENDORF-,KELLERMANNSTR.	538	33	571	458	85.1	0.4	2.4	456	447
4942	AM WASSERTURM,FLORENTINERSTR.	527	27	554	427	80.9	0.5	1.6	425	420
4943	BORCHERT-,WASSERMANNSTRASSE	512	15	527	402	78.5	0.7	2.0	399	394
4961	LINDENBERGER-.KRUMBACHERSTR.	390	32	422	310	79.5	0.3	1.9	309	304
4962	MINDELHEIMERSTRASSE	578	29	607	470	81.3	0.9	2.1	466	460
5001	NOPITSCH-, FRIESENSTR.	592	41	633	441	74.5	0.5	2.5	439	429
5002	ROTTWEILER STR.	548	45	593	401	73.2	0.2	3.0	400	389
5003	FRIESEN-, JAECKELSTR.	640	40	680	490	76.6	0.2	1.4	489	483
5011	REUTLINGER-, HEIDENHEIMER STR.	579	40	619	411	71.0	0.5	1.9	409	403
5012	HOHE MARTER	463	79	542	334	72.1	0.3	2.7	333	325
5021	ADALBERT-, ALFONSSTR.	558	29	587	376	67.4	1.3	5.9	371	354
5022	HANSA-, EYTHSTR.	527	28	555	377	71.5	0.8	4.5	374	360
5031	ZEDERN-, OLIVEN-, WORMSER STR.	525	58	583	361	68.8	0.3	0.6	360	359
5101	CREGLINGER STRASSE	632	46	678	431	68.2	2.1	2.1	422	422
5102	TAUBER-, NORDENBERGER STR.	394	38	432	318	80.7	0.6	1.6	316	313
5103	INSINGERSTRASSE	428	30	458	320	74.8	1.9	2.8	314	311
5111	ANSBACHER-,DINKELSBUEHLER STR.	708	67	775	537	75.8	0.6	0.9	534	532
5112	BIRKENWALD-KLINIK	724	86	810	576	79.4	1.0	1.7	570	566
5113	ZWERNBERGER WEG, HERRIEDENERST	778	69	847	620	79.7	0.8	0.5	615	609
5114	STOCKBAUER-,GEBSATTLER STR.	430	50	480	339	78.8	0.9	2.9	336	329
5115	KUGLER-, FABERSTR.	766	41	807	506	66.1	0.8	2.6	502	493
5121	STAEDTLER-, FROESCHEISWEG	407	19	426	306	75.2	1.0	1.3	303	302
5201	BURGSALACHER-,BEROLZHEIMERSTR.	656	42	698	507	77.3	1.0	2.4	502	495
5202	KREUZBACHWEG,ALBRECHT-THAERSTR	698	45	743	535	76.6	0.6	2.6	532	519
5203	ELLING-RAMSBERGERSTRASSE	468	23	491	340	72.6	1.5	2.6	335	331
5204	NEUENDETTELSAUER STR.	765	63	828	612	79.9	0.2	1.3	611	604
5205	FRAAS-ROTBUCHEN-STUTTGARTERSTR	447	50	497	373	83.4	1.3	2.1	368	365
5206	STEINER WEG, HEILSBRONNER STR.	506	68	574	417	82.4	0.7	1.4	414	411
5221	KAMMINER STR., EIBENWEG	760	74	834	629	82.5	0.3	1.7	627	618
5222	STARGARDER-,SCHOPFLOCHER STR.	711	45	756	583	82.0	0.7	1.4	579	575
5223	BERCHINGER-, RIEDENBURGER STR.	745	87	832	620	83.2	0.8	2.3	615	606
5301	SCHUSSLEITENWEG, CASTELLSTR.	703	73	776	587	83.5	1.0	2.2	581	574
5302	CNOPF-, CASTELLSTR.	761	70	831	560	73.6	0.7	2.3	556	547
5303	BRUENNDLESWEG,CASTELLSTRASSE	741	38	779	557	75.2	1.4	3.9	549	535
5311	HOPFENGARTEN-, NARZISSENWEG	753	75	828	537	71.2	0.2		536	530
5321	GUNDELFINGER-, MORGENSTERNSTR.	589	53	642	433	73.4	0.9	2.1	429	424
5322	PLEINFELDER-,WILDBAHNSTR.	538	62	600	394	73.2	0.5	2.5	392	384
5323	WEMDINGER-, PAPPENHEIMER STR.	540	93	633	409	75.7	0.7	1.2	406	404
5331	GUNZENHAUSENER-, MOTTERSTR.	709	74	783	561	79.1	0.9	3.6	556	541
5332	WERNFELSER-, MOTTERSTR.	809	62	871	650	80.3	0.2	0.9	649	644
5401	EINSTEINRING,KOPPENHOF	788	76	864	536	68.0	0.7	1.7	532	527
5402	WALTER-FLEX-STR.	543	32	575	444	81.8	0.7	3.2	441	430
5411	HORNFISCHERSTR.,Z.REDNITZTAL	640	35	675	455	71.1	0.7	1.5	449	448
5412	WELTENBURGER-, DOLLNSTEINER ST	806	47	853	555	68.9	1.1	2.0	549	544
5413	ALTMUEHLWEG, AM STEINBERG	756	37	793	526	69.5	1.0	2.5	521	513
5414	STRASSENAECKER WEG,SOLNHOFENER	735	36	771	547	74.4	0.7	2.9	543	531
5415	KOETZLER-,KELHEIMER STR.	653	48	701	529	80.8	1.1	2.1	523	518
5421	B.WAHLBAUM,SCHLOESSLEINSGASSE	776	63	839	627	80.8		3.2	627	607
5501	KLINGENFELD-, DRAHTZIEHERSTR.	203	15	218	153	75.4		1.3	153	151
5511	KROTTENBACH, MUEHLHOF	786	60	846	627	79.8	0.3	2.6	625	611
5531	HOLZHEIM	288	34	322	239	83.0	2.5	4.2	233	229
6001	TILLY-,EDISON-,KATTOWITZER STR	657	55	712	494	75.2	0.4	2.0	492	484
6011	DUNANT-,WREDESTR.	662	62	724	454	68.6	0.4	2.4	452	443
6012	WALLENSTEIN-,WINTERSTR.	669	67	736	525	78.5	0.4	1.9	523	515
6111	ZIRNDORFER-, WINDSHEIMER STR.	802	55	857	623	77.7	0.5	1.8	620	612
6112	NEUMUEHLWEG, HUEGELSTR.	777	41	818	647	83.3	0.6	2.5	643	631
6121	WACHENDORFER-,DAMMBACHER WEG	811	52	863	581	71.6	0.3	2.4	579	567
6122	REZAT-, ZENNWEG	759	47	806	585	77.1	0.2	1.4	584	577
6201	PARACELSUS-, MANTEUFFELSTR.	831	109	940	656	78.9	0.6	2.0	652	643
6221	DIESPECKERSTR.,Z.IRRLIACKER	741	64	805	561	75.7	0.4	3.4	559	542
6222	BURGFARRNBACHER-,DECHSENDORFER	770	88	858	593	77.0	0.2	1.5	592	584
6223	NEUSTAEDTER-,SIEGELSDORFER ST.	731	53	784	564	77.2	0.9	2.3	559	551
6311	ALTENBERGER-, VIRNSBERGER STR.	855	53	908	629	73.6	1.0	3.0	623	610
6331	HOEFEN	475	22	497	354	74.5	1.1	3.1	350	343
6341	LEYHER-, SIGMUNDSTR.	697	39	736	501	71.8	0.8	3.0	497	486
6401	VOLZ-, LENAUSTR.	574	37	611	351	61.1	2.6	6.3	342	329

Gültige Erst- und Zweitstimmen (Stimmkreisbewerber- und Wahlkreisbewerberstimmen) zusammen																			
insgesamt (=100%)	davon entfallen auf																		Stimmbez. Nr.
	CSU		SPD		F.D.P.		NPD		BP		DKP		BSP		Die Grünen				
	Zahl	%	Zahl	%	Zahl	%	Zahl	%	Zahl	%	Zahl	%	Zahl	%	Zahl	%			
1228	592	48.2	483	39.3	97	7.9	18	1.5			9	0.7			29	2.4			4422
1285	506	39.4	617	48.0	112	8.7	14	1.1			11	0.9	1	0.1	24	1.9			4423
1032	305	29.6	666	64.5	36	3.5	3	0.3			10	1.0			12	1.2			4511
857	241	28.1	530	61.8	53	6.2	8	0.9			7	0.8	2	0.2	16	1.9			4512
1280	274	21.4	925	72.3	38	3.0	13	1.0			12	0.9			18	1.4			4521
1012	326	32.2	628	62.1	37	3.7	4	0.4			4	0.4			13	1.3			4522
1318	432	32.8	794	60.2	54	4.1	10	0.8			10	0.8	1	0.1	17	1.3			4523
1050	381	36.3	604	57.5	31	3.0	9	0.9			8	0.8			17	1.6			4524
1097	201	18.3	853	77.8	18	1.6	3	0.3			19	1.7	1	0.1	2	0.2			4525
957	184	19.2	700	73.1	36	3.8					8	0.8			29	3.0			4531
900	207	23.0	628	69.8	36	4.0	4	0.4			10	1.1			15	1.7			4532
1054	234	22.2	740	70.2	43	4.1	2	0.2			21	2.0			14	1.3			4533
989	320	32.4	575	58.1	69	7.0	4	0.4			8	0.8			13	1.3			4611
1165	321	27.6	759	65.2	48	4.1	9	0.8			8	0.7			20	1.7			4612
967	335	34.6	516	53.4	78	8.1	3	0.3			7	0.7			28	2.9			4613
879	239	27.2	569	64.7	31	3.5	9	1.0	1	0.1	9	1.0			21	2.4			4621
749	216	28.8	467	62.3	27	3.6	5	0.7	1	0.1	16	2.1	2	0.3	15	2.0			4622
287	121	42.2	138	48.1	15	5.2	4	1.4			3	1.0	1	0.3	5	1.7			4711
928	429	46.2	415	44.7	58	6.3	2	0.2			3	0.3			21	2.3			4801
1032	509	49.3	380	36.8	76	7.4	12	1.2			16	1.6	3	0.3	36	3.5			4802
1185	574	48.4	444	37.5	140	11.8	2	0.2			5	0.4			20	1.7			4821
946	502	53.1	344	36.4	66	7.0	11	1.2			6	0.6	2	0.2	15	1.6			4831
1025	558	54.4	311	30.3	128	12.5	3	0.3			12	1.2			13	1.3			4832
907	448	49.4	363	40.0	66	7.3	3	0.3			4	0.4			23	2.5			4833
1130	563	49.8	404	35.8	135	11.9	4	0.4			3	0.3			21	1.9			4834
781	343	43.9	376	48.1	47	6.0	2	0.3	1	0.1	4	0.5			8	1.0			4841
753	326	43.3	369	49.0	26	3.5	5	0.7	2	0.3	5	0.7	2	0.3	18	2.4			4842
901	433	48.1	384	42.6	46	5.1	5	0.6			15	1.7	2	0.2	16	1.8			4843
819	554	67.6	180	22.0	54	6.6	2	0.2							29	3.5			4921
970	429	44.2	419	43.2	87	9.0	1	0.1	1	0.1			1	0.1	32	3.3			4922
861	379	44.0	384	44.6	74	8.6	10	1.2			2	0.2	2	0.2	10	1.2			4923
896	419	46.8	370	41.3	72	8.0	5	0.6			5	0.6	1	0.1	24	2.7			4924
910	443	48.7	368	40.4	67	7.4			3	0.3	6	0.7			23	2.5			4925
1018	515	50.6	407	40.0	64	6.3	12	1.2							20	2.0			4931
903	426	47.2	388	43.0	62	6.9	3	0.3	1	0.1	4	0.4			19	2.1			4941
845	413	48.9	345	40.8	63	7.5	3	0.4			2	0.2	1	0.1	18	2.1			4942
793	417	52.6	304	38.3	53	6.7	3	0.4			1	0.1	1	0.1	14	1.8			4943
613	265	43.2	263	42.9	65	10.6	2	0.3			3	0.5			15	2.4			4961
926	451	48.7	373	40.3	82	8.9	2	0.2							18	1.9			4962
868	319	36.8	486	56.0	27	3.1	10	1.2			1	0.1			25	2.9			5001
789	288	36.5	421	53.4	48	6.1	17	2.2			5	0.6			10	1.3			5002
972	382	39.3	529	54.4	16	1.6	13	1.3	1	0.1	3	0.3	1	0.1	27	2.8			5003
812	411	50.6	316	38.9	65	8.0	2	0.2			3	0.4			15	1.8			5011
658	267	40.6	306	46.5	61	9.3	5	0.8			7	1.1	1	0.2	11	1.7			5012
725	269	37.1	414	57.1	26	3.6	7	1.0			4	0.6	1	0.1	4	0.6			5021
734	198	27.0	491	66.9	24	3.3	6	0.8			6	0.8			9	1.2			5022
719	287	39.9	367	51.0	47	6.5	7	1.0			2	0.3			9	1.3			5031
844	289	34.2	503	59.6	27	3.2	7	0.8			8	0.9	1	0.1	9	1.1			5101
629	290	46.1	248	39.4	68	10.8	3	0.5	1	0.2	6	1.0			13	2.1			5102
625	252	40.3	323	51.7	38	6.1					6	1.0	2	0.3	4	0.6			5103
1066	370	34.7	586	55.0	75	7.0	15	1.4			9	0.8	2	0.2	9	0.8			5111
1136	508	44.7	467	41.1	130	11.4	4	0.4			5	0.4			22	1.9			5112
1224	493	40.3	584	47.7	101	8.3	14	1.1	1	0.1	7	0.6	3	0.2	21	1.7			5113
665	322	48.4	244	36.7	65	9.8	1	0.2			5	0.8			28	4.2			5114
993	386	38.8	519	52.2	62	6.2	11	1.1			12	1.2	1	0.1	4	0.4			5115
605	180	29.8	367	60.7	36	6.0	7	1.2							15	2.5			5121
997	391	39.2	504	50.6	73	7.3	14	1.4			10	1.0	1	0.1	4	0.4			5201
1051	447	42.5	452	43.0	116	11.0	10	1.0			1	0.1			25	2.4			5202
666	287	43.1	317	47.6	43	6.5	4	0.6			4	0.6	5	0.8	6	0.9			5203
1215	489	40.2	578	47.6	104	8.6	8	0.7			6	0.5			30	2.5			5204
733	293	40.0	348	47.5	67	9.1	4	0.5			1	0.1			20	2.7			5205
825	338	41.0	422	51.2	40	4.8	9	1.1							16	1.9			5206
1245	632	50.8	429	34.5	137	11.0	7	0.6			1	0.1	1	0.1	38	3.1			5221
1154	620	53.7	413	35.8	71	6.2	3	0.3			4	0.3	2	0.2	41	3.6			5222
1221	690	56.5	418	34.2	73	6.0	9	0.7			6	0.5	3	0.2	22	1.8			5223
1155	658	57.0	367	31.8	98	8.5	4	0.3	2	0.2	1	0.1	1	0.1	24	2.1			5301
1103	508	46.1	421	38.2	107	9.7	18	1.6	2	0.2	6	0.5	3	0.3	38	3.4			5302
1084	472	43.5	520	48.0	53	4.9	11	1.0			4	0.4	3	0.3	21	1.9			5303
1066	491	46.1	452	42.4	91	8.5	1	0.1			8	0.8			23	2.2			5311
853	370	43.4	402	47.1	56	6.6	8	0.9			4	0.5			13	1.5			5321
776	368	47.4	313	40.3	54	7.0	12	1.5			14	1.8			15	1.9			5322
810	342	42.2	354	43.7	89	11.0	1	0.1	1	0.1	2	0.2	2	0.2	19	2.3			5323
1097	575	52.4	433	39.5	54	4.9	12	1.1	2	0.2	3	0.3	5	0.5	13	1.2			5331
1293	734	56.8	424	32.8	107	8.3	10	0.8	1	0.1	3	0.2			14	1.1			5332
1059	384	36.3	524	49.5	121	11.4	1	0.1			3	0.3	2	0.2	24	2.3			5401
871	342	39.3	475	54.5	25	2.9	11	1.3	1	0.1	2	0.2	3	0.3	12	1.4			5402
897	361	40.2	461	51.4	38	4.2	6	0.7			13	1.4	3	0.3	15	1.7			5411
1093	370	33.9	627	57.4	54	4.9	16	1.5			16	1.5			10	0.9			5412
1034	394	38.1	540	52.2	61	5.9	7	0.7	1	0.1	12	1.2	1	0.1	18	1.7			5413
1074	416	38.7	553	51.5	60	5.6	19	1.8			12	1.1	1	0.1	13	1.2			5414
1041	457	43.9	453	43.5	79	7.6	17	1.6			7	0.7			28	2.7			5415
1234	566	45.9	501	40.6	113	9.2	10	0.8	1	0.1	9	0.7	1	0.1	33	2.7			5421
304	145	47.7	121	39.8	10	3.3	10	3.3			7	2.3			11	3.6			5501
1236	459	37.1	649	52.5	87	7.0	7	0.6			8	0.6			26	2.1			5511
462	224	48.5	183	39.6	43	9.3									12	2.6			5531
976	418	42.8	475	48.7	61	6.3	10	1.0			5	0.5			7	0.7			6001
895	408	45.6	400	44.7	62	6.9	4	0.4			2	0.2			19	2.1			6011
1038	458	44.1	455	43.8	72	6.9	8	0.8			9	0.9	2	0.2	34	3.3			6012
1232	485	39.4	639	51.9	64	5.2	18	1.5			2	0.2			24	1.9			6111
1274	556	43.6	598	46.9	87	6.8	6	0.5	1	0.1	3	0.2	2	0.2	21	1.6			6112
1146	445	38.8	569	49.7	64	5.6	13	1.1	1	0.1	11	1.0	4	0.3	39	3.4			6121
1161	479	41.3	585	50.4	56	4.8	8	0.7			9	0.8	1	0.1	23	2.0			6122
1295	677	52.3	423	32.7	129	10.0	22	1.7			11	0.8			33	2.5			6201
1101	479	43.5	538	48.9	63	5.7	5	0.5			2	0.2			14	1.3			6221
1176	490	41.7	526	44.7	120	10.2	6	0.5			8	0.7	1	0.1	25	2.1			6222
1110	442	39.8	565	50.9	59	5.3	5	0.5			9	0.8	1	0.1	29	2.6			6223
1233	430	34.9	718	58.2	58	4.7	7	0.6			3	0.2			17	1.4			6311
693	261	37.7	349	50.4	54	7.8	6	0.9			10	1.4	1	0.1	12	1.7			6331
983	505	51.4	411	41.8	43	4.4	4	0.4			8	0.8			12	1.2			6341
671	233	34.7	359	53.5	47	7.0	11	1.6			10	1.5			11	1.6			6401

Stimmbezirk		Stimmberechtigte			Wähler	Wahlbeteiligung in %	ungültige in %		gültige	
		lt. Wählerliste		insges.			Erststimmen	Zweitstimmen	Erststimmen	Zweitstimmen
Nr.	Lagekurzbezeichnung	ohne "W"	mit "W"							
6402	HAUTSCH-, REDTENBACHER STR.	629	31	660	469	74.6	1.1	3.6	464	452
6411	TRUEBNER-, LEIHLSTR.	689	78	767	530	76.9	0.9	2.5	525	517
6412	MENZELHOF, WANDERERSTR.	588	48	636	458	77.9	0.9	2.0	454	449
6431	PESTALOZZI-, FAHRRADSTR.	751	83	834	519	69.1	1.0	1.7	514	510
6432	MUGGENHOFER-, PEYERSTR.	618	56	674	474	76.7	20.5	1.9	377	465
6433	GERTRUDSTR., KLAERWERK	690	63	753	517	74.9	0.4	3.1	515	501
6441	BRUCKNER-, FLOTOW-, GROBESTR.	761	60	821	532	69.9	1.1	3.4	526	514
6501	KONRAD-,FUERTHER STR.	414	28	442	289	69.8	1.0	3.8	286	278
6511	MUGGENHOF	473	30	503	310	65.5	1.0	2.3	307	303
7001	WETZENDORFER STR., BIENWEG	444	128	572	299	67.3	0.3	2.7	298	291
7101	SCHNIEGLINGER-,WEIHERGARTENSTR	693	65	758	516	74.5	0.6	1.9	513	506
7102	HERDER-, KRANICHSTR.	734	64	798	589	80.1	0.8	2.0	584	577
7111	HOLSTEINER-, EUTINER STR.	525	71	596	395	75.0	0.8	2.3	392	386
7201	KRIEGSOPFERSIEDLUNG	508	37	545	392	77.0	0.8	1.8	389	385
7221	WETZENDORFER-, VOGELHERDSTR.	271	73	344	185	68.3		2.2	185	181
7251	LERCHEN-, GREIFSWALDER STR.	564	78	642	433	76.8	0.5	2.3	431	423
7252	REUTHWIESEN-, ROSTOCKER STR.	617	77	694	528	85.6	0.6	2.1	525	517
7301	SCHNEPFENREUTH	199	3	202	162	81.4		3.1	162	157
7311	HOEFLES	159	5	164	130	81.8	0.8	0.8	129	129
7321	BUCH	635	53	688	483	76.1	0.4	3.7	481	465
7401	A.THONER ESPAN,MARGARETENSTR.	485	51	536	393	81.0	1.0	1.5	389	387
7402	SCHWFRINER-OLDENB.-ELMSHORNERS	618	51	669	514	83.2	1.0	1.0	509	509
7403	WILHELMSHAVENER-HELGOLANDERSTR	674	98	772	555	82.3	1.1	1.3	549	548
7411	WALBURGIS-, NEUSORGER STR.	592	48	640	467	78.9	0.6	2.6	464	455
7421	OELHAFEN-, HERRNACKERSTR.	576	94	670	445	77.3	0.7	2.9	442	432
7501	ALMOSHOF, LOHE	734	31	765	580	79.0	1.7	2.9	570	563
7601	KRAFTSHOF	478	26	504	385	80.4	1.0	2.3	381	376
7701	A.D.WIND KREUZAECKERSTR.SOOSW.	458	27	485	390	85.2	0.5	2.6	388	380
7702	NEUNHOFER HPTSTR,IRISWEG	461	23	484	386	83.5	1.6	3.6	380	372
7811	THOMAS-DEHLER-,PAUL-LOEBESTR.	588	51	639	497	84.5	0.6	1.8	494	488
7812	FROSCHGASSE,FICHTELBERGWEG	507	26	533	416	82.1	1.2	7.7	411	384
7813	KLAUS-GROTH-,HEINRICH-LERSCHST	629	58	687	507	80.6	0.4	3.6	505	489
7901	OCHSENFURTER STR,HANSENGARTEN	728	61	789	634	86.8	0.9	3.6	628	611
7902	MESPELBRUNNER-,REUTLESERSTR.	665	51	716	554	83.3	1.1	3.8	548	533
7903	AM STEIG,SPESSART-EIGENHEIMSTR	682	40	722	545	79.9	0.7	2.0	541	534
7904	HERDEGENWEG,KLEINGRUENDLACH	627	37	664	479	76.4	0.8	4.0	475	460
8001	SCHLEIFWEG,J.-MUFFEL-STR.	743	108	851	594	79.7	0.2	1.3	593	586
8002	GERNGROSS-, SENEFELDERSTR.	784	72	856	581	74.1	0.9	2.6	576	566
8011	CREUSSNER-, FRAUNHOFERSTR.	690	122	812	495	71.7	1.2	4.4	489	473
8101	WILLIWALD-, ELBINGER STR.	774	99	873	630	81.4	0.8	1.3	625	622
8102	LINDE-STADION, MERSEBURGER STR	763	130	893	605	79.3	0.7	2.3	601	591
8103	MERSEBURGER-, MOMMSENSTR.	754	101	855	605	80.1	1.7	1.5	595	596
8104	DANZIGER-, BROMBERGER STR.	763	109	872	621	81.4	0.5	1.1	618	614
8111	LEIPZIGER PL., WARTBURGSTR.	636	65	701	443	69.5	0.5	2.0	441	434
8112	JENAER-, CHEMNITZER STR.	624	53	677	455	72.9	1.1	3.1	450	441
8113	OEDENBERGER-, MEISSENER STR.	674	32	706	498	73.9	1.0	2.0	493	488
8114	KIESLING-, COBURGER STR.	645	55	700	463	71.8	1.5	5.6	456	437
8115	SAALFELDER-, WEIMARER STR.	692	41	733	503	72.7	0.8	3.2	499	487
8201	KLINGENHOF-, MARTINSTR.	510	104	614	393	77.1	0.3	2.8	392	382
8211	BENNO-, NEUMEYERSTR.	689	292	981	317	46.0		0.3	317	316
8301	SCHOPENHAUER-, LENZSTR.	510	43	553	428	83.9	0.2	1.9	427	420
8321	BUCHNER-, PAUSALASTR.	655	81	736	523	79.8	0.6	1.7	520	514
8322	FALKNERWEG, FLATAUSTR.	619	64	683	501	80.4	0.8	1.6	497	493
8331	MARIENBERG-, HERRNHUETTESTR.	635	107	742	527	82.9	0.6	1.1	524	521
8401	ZIEGELSTEIN-, JUNGERMANNSTR.	629	67	696	468	74.1	0.2	2.1	467	458
8402	AM BAUERNWALD, WISSMANNPLATZ	641	54	695	517	80.7	1.4	2.7	510	503
8403	HASENSPRUNG, HEROLDSBERGER WEG	582	79	661	469	80.6	0.2	2.6	468	457
8411	BETZENSTEINER-, ERMREUTHER STR	604	78	682	498	82.5	0.4	2.2	496	487
8412	WEISSENOHER-,EFFELTRICHER STR.	652	83	735	545	83.6	0.4	0.9	543	540
8413	MASUREN-, UTTENREUTHER STR.	660	116	776	553	83.8	0.7	2.2	549	541
8431	SCHWEDENGARTEN,KOENIGSBERGER S	720	101	821	581	80.6	0.7	1.9	577	570
8501	E.-HEINKEL-,HERMANN-KOEHLWEG	408	34	442	311	75.9	0.6	3.2	309	301
8502	GUSTAV-WEISSKOPF-,K.-JATHOWEG	510	65	575	364	71.4	0.8	0.5	361	362
8503	OTTO-LILIENTHAL-,ANDERNACHER S	551	52	603	451	81.9	0.2	0.7	450	448
8601	OHRWASCHEL-, NUSCHELBERGWEG	740	54	794	623	84.2	1.8	2.2	612	609
8611	WALDHERRENSTR., HAHNENBALZ	622	54	676	512	82.3	0.2	3.9	511	492
8621	HERMANN-LOENS-, VOLLANDSTR.	783	62	845	627	80.1	0.2	2.6	626	611
9001	BISMARCK-, CLAUSEWITZSTR.	485	114	599	397	81.9			397	397
9002	SCHARNHORST-, LUTZSTR.	612	42	654	494	80.7	1.2	1.8	488	485
9011	GNEISENAU-, EWALDSTR.	616	153	769	505	82.0		0.6	505	502
9021	TAUROGGEN-,SCHLEIERMACHERSTR.	573	104	677	446	77.8	0.2		445	430
9022	WITZLEBEN-, J.-TAFEL-STR.	765	83	848	566	74.0	1.4	4.9	558	538
9031	STEINPLATTENWEG,SULZBACHER STR	639	94	733	516	80.8	0.6	1.6	513	508
9041	FLUSSTR. THUMENBERGER WEG	836	67	903	596	71.3	1.2	3.9	589	573
9101	STORM-,GERVINUS-,ESPERANTOSTR.	537	158	695	454	84.5	1.3	2.2	448	444
9102	GANGHOFER-, DAHLMANNSTR.	724	87	811	571	78.9	0.4	1.4	569	563
9111	ERLENSTEGENSTR., PLATNERSBERG	639	155	794	536	83.9	0.6	2.4	533	523
9121	NATURGARTENBAD, SCHLEGELSTR.	579	136	715	466	80.2	0.2	1.9	465	457
9211	LECHNER-, THUSNELDASTR.	661	87	748	502	75.5	0.6	2.6	499	489
9221	KIRCHENBERG, BLUMROEDERSTR.	675	123	798	513	76.0		2.3	513	501
9222	BEHRING-, SEMMELWEISSTR.	731	112	843	578	79.1	1.4	3.3	570	558
9223	EBENREUTHER-,ENGELTHALER STR.	671	63	734	508	75.7	0.6	2.4	505	496
9301	ALTDORFER-, EFFNERSTR.	700	123	823	588	84.0	0.9	1.9	583	575
9302	BLUETENSTR., HASELNUSSWEG	623	141	764	502	80.4	0.8	1.4	498	495
9311	B.-NEUMANN-, HERSBRUCKER STR.	472	98	570	384	81.4	0.5	2.6	382	374
9312	KLEIBER-, SCHWANEN-,PIROLWEG	592	81	673	493	83.3		0.6	493	490
9313	FASANEN-, REBHUHNWEG	574	71	645	478	83.3	0.2	1.5	477	471
9401	OBER-, UNTERRUERG	701	87	788	573	81.7	0.5	2.6	570	558
9402	MICHELFELDER-,SIMMELSDORFER ST	733	71	804	607	82.8	0.5	2.0	604	595
9403	MORITZBERGSTR.,HOHENSTAEDTER W	698	46	744	555	79.3	0.7	2.0	551	544
9421	ITTLINGER STR.KERSHACHERWEG	562	72	634	460	81.9	0.9	2.4	456	449
9422	VORRASTR.AM DOKTORSFELD	580	102	682	481	82.9	1.2	2.1	475	471
9423	OSTERNOHER-,SITTENBACHERSTR.	658	51	709	535	81.3	0.4	1.5	533	527
9424	REICHENECKER-,ANDERSENSTRASSE	611	99	710	473	77.4	0.2	0.8	472	469
9501	A.TIERGARTEN,DINGSTR.	679	95	774	623	91.2	0.3	1.8	621	612
9511	A.EICHGRABENFELD,KRITZSTR.	680	77	757	583	85.7	0.2	1.2	582	576
9512	FALLROHRSTR.,HEIM GROENACKER	642	78	720	548	85.4	0.7	2.6	544	534
9513	KACHLET-, JOCHENSTEINSTR.	592	94	686	498	84.1	1.2	2.2	492	487
9514	SPORTPARK-,ZERZABELSHOFER HPTS	628	84	712	480	76.4	0.2	3.5	479	463
9521	TORWART-, NOHRMATTENSTR.	695	77	772	561	80.7	0.5	2.1	558	549

Gültige Erst- und Zweitstimmen (Stimmkreisbewerber- und Wahlkreisbewerberstimmen) zusammen																			Stimm-bez. Nr.
ins-ges. (=100%)	davon entfallen auf																		
	CSU		SPD		F.D.P.		NPD		BP		DKP		BSP		Die Grünen				
	Zahl	%	Zahl	%	Zahl	%	Zahl	%	Zahl	%	Zahl	%	Zahl	%	Zahl	%			
916	291	31.8	538	58.7	57	6.2	3	0.3			7	0.8			20	2.2			6402
1042	399	38.3	572	54.9	54	5.2	9	0.9			6	0.6			2	0.2			6411
903	284	31.5	542	60.0	45	5.0	11	1.2			2	0.2	3	0.3	16	1.8			6412
1024	374	36.5	564	55.1	59	5.8	7	0.7			4	0.4			16	1.6			6431
842	360	42.8	414	49.2	46	5.5	2	0.2			11	1.3			9	1.1			6432
1016	335	33.0	573	56.4	67	6.6	16	1.6	1	0.1	14	1.4	1	0.1	9	0.9			6433
1040	328	31.5	629	60.5	51	4.9	4	0.4			16	1.5			12	1.2			6441
564	248	44.0	283	50.2	23	4.1	2	0.4			8	1.4							6501
610	256	42.0	293	48.0	35	5.7	8	1.3			6	1.0			12	2.0			6511
589	197	33.4	332	56.4	46	7.8	2	0.3			6	1.0			6	1.0			7001
1019	471	46.2	477	46.8	36	3.5	6	0.6	1	0.1	9	0.9			19	1.9			7101
1161	455	39.2	557	48.0	92	7.9	24	2.1	1	0.1	5	0.4	2	0.2	25	2.2			7102
778	323	41.5	377	48.5	64	8.2	2	0.3			4	0.5			8	1.0			7111
774	303	39.1	396	51.2	50	6.5	5	0.6	1	0.1	4	0.5	2	0.3	13	1.7			7201
366	214	58.5	126	34.4	8	2.2	7	1.9	1	0.3	4	1.1			6	1.6			7221
854	495	58.0	263	30.8	69	8.1	2	0.2			1	0.1			24	2.8			7251
1042	513	49.2	407	39.1	101	9.7	11	1.1			4	0.4			6	0.6			7252
319	198	62.1	102	32.0	16	5.0	2	0.6							1	0.3			7301
258	169	65.5	70	27.1	16	6.2									3	1.2			7311
946	474	50.1	409	43.2	40	4.2	4	0.4			2	0.2	1	0.1	16	1.7			7321
776	465	59.9	231	29.8	60	7.7	4	0.5			2	0.3			14	1.8			7401
1018	536	52.7	345	33.9	90	8.8	2	0.2			6	0.6	1	0.1	38	3.7			7402
1097	575	52.4	396	36.1	103	9.4	5	0.5			3	0.3			15	1.4			7403
919	475	51.7	365	39.7	59	6.4	5	0.5			8	0.9			7	0.8			7411
874	422	48.3	359	41.1	68	7.8	5	0.6	1	0.1	9	1.0			10	1.1			7421
1133	614	54.2	451	39.8	32	2.8	9	0.8	1	0.1	2	0.2	2	0.2	22	1.9			7501
757	316	41.7	396	52.3	27	3.6	2	0.3			1	0.1			15	2.0			7601
768	440	57.3	298	38.8	26	3.4							1	0.1	3	0.4			7701
752	325	43.2	367	48.8	33	4.4	6	0.8			6	0.8			15	2.0			7702
982	436	44.4	461	46.9	60	6.1	5	0.5							20	2.0			7811
795	329	41.4	404	50.8	34	4.3	7	0.9					1	0.1	20	2.5			7812
994	415	41.8	475	47.8	76	7.6	5	0.5	1	0.1	2	0.2			20	2.0			7813
1239	665	53.7	430	34.7	122	9.8	5	0.4							17	1.4			7901
1081	511	47.3	443	41.0	87	8.0	2	0.2	1	0.1			2	0.2	35	3.2			7902
1075	521	48.5	441	41.0	68	6.3	3	0.3	1	0.1	4	0.4	1	0.1	36	3.3			7903
935	490	52.4	342	36.6	60	6.4	3	0.3	1	0.1	5	0.5	1	0.1	33	3.5			7904
1179	582	49.4	444	37.7	115	9.8	2	0.2			10	0.8			26	2.2			8001
1142	594	52.0	418	36.6	84	7.4	6	0.5			9	0.8			31	2.7			8002
962	414	43.0	426	44.3	78	8.1	3	0.3			20	2.1	2	0.2	19	2.0			8011
1247	647	51.9	424	34.0	125	10.0	11	0.9			5	0.4			35	2.8			8101
1192	578	48.5	454	38.1	114	9.6	6	0.5			7	0.6			33	2.8			8102
1191	444	37.3	637	53.5	88	7.4	5	0.4			5	0.4			12	1.0			8103
1232	698	56.7	356	28.9	107	8.7	9	0.7			15	1.2			47	3.8			8104
875	234	26.7	592	67.7	16	1.8	3	0.3			24	2.7			6	0.7			8111
891	297	33.3	528	59.3	32	3.6	10	1.1			11	1.2			13	1.5			8112
981	216	22.0	691	70.4	35	3.6	9	0.9			15	1.5	3	0.3	12	1.2			8113
893	214	24.0	594	66.5	29	3.2	12	1.3			30	3.4			14	1.6			8114
986	269	27.3	651	66.0	30	3.0	5	0.5			18	1.8	1	0.1	12	1.2			8115
774	397	51.3	287	37.1	72	9.3	4	0.5	1	0.1	2	0.3	2	0.3	9	1.2			8201
633	180	28.4	388	61.3	35	5.5	5	0.8			12	1.9	1	0.2	12	1.9			8211
847	453	53.5	286	33.8	69	8.1	4	0.5					2	0.2	33	3.9			8301
1034	528	51.1	384	37.1	90	8.7	2	0.2			8	0.8	1	0.1	21	2.0			8321
990	477	48.2	352	35.6	124	12.5	6	0.6			5	0.5			26	2.6			8322
1045	469	44.9	402	38.5	119	11.4	4	0.4			9	0.9	2	0.2	40	3.8			8331
925	299	32.3	519	56.1	77	8.3	3	0.3	1	0.1	7	0.8			19	2.1			8601
1013	295	29.1	653	64.5	49	4.8	6	0.6			8	0.8			2	0.2			8402
925	315	34.1	511	55.2	50	5.4					15	1.6	1	0.1	33	3.6			8403
983	393	40.0	468	47.6	78	7.9	8	0.8			17	1.7			19	1.9			8411
1083	409	37.8	577	53.3	55	5.1	5	0.5			12	1.1			25	2.3			8412
1090	557	51.1	393	36.1	81	7.4	10	0.9			4	0.4	3	0.3	42	3.9			8413
1147	529	46.1	474	41.3	87	7.6	9	0.8			11	1.0	6	0.5	31	2.7			8431
610	235	38.5	295	48.4	53	8.7	2	0.3			2	0.3	1	0.2	22	3.6			8501
723	269	37.2	337	46.6	87	12.0	4	0.6			19	2.6			7	1.0			8502
898	437	48.7	330	36.7	94	10.5					4	0.4			33	3.7			8503
1221	366	30.0	739	60.5	68	5.6	5	0.4	1	0.1	16	1.3	3	0.2	23	1.9			8601
1003	293	29.2	640	63.8	38	3.8	4	0.4			7	0.7	1	0.1	20	2.0			8611
1237	332	26.8	805	65.1	60	4.9	4	0.3	1	0.1	17	1.4	1	0.1	17	1.4			8621
794	386	48.6	293	36.9	93	11.7	1	0.1	1	0.1			1	0.1	19	2.4			9001
973	440	45.2	383	39.4	92	9.5	5	0.5			16	1.6			37	3.8			9002
1007	642	63.8	216	21.4	103	10.2					8	0.8	1	0.1	37	3.7			9011
875	472	53.9	264	30.2	96	11.0	6	0.7			8	0.9	1	0.1	28	3.2			9021
1096	343	31.3	662	60.4	44	4.0	7	0.6	1	0.1	19	1.7	1	0.1	19	1.7			9022
1021	578	56.6	266	26.1	109	10.7	5	0.5			4	0.4	2	0.2	57	5.6			9031
1162	376	32.4	662	57.0	61	5.2	8	0.7	1	0.1	19	1.6	2	0.2	33	2.8			9041
892	530	59.4	214	24.0	124	13.9					1	0.1	1	0.1	22	2.5			9101
1132	572	50.5	357	31.5	147	13.0	4	0.4							52	4.6			9102
1056	678	64.2	216	20.5	108	10.2	7	0.7			5	0.5			42	4.0			9111
922	620	67.2	171	18.5	91	9.9	1	0.1			3	0.3	1	0.1	35	3.8			9121
988	485	49.1	386	39.1	92	9.3	4	0.4			16	1.6			5	0.5			9211
1014	453	44.7	351	34.6	149	14.7	12	1.2			11	1.1			38	3.7			9221
1128	536	47.5	435	38.6	104	9.2	9	0.8			21	1.9			23	2.0			9222
1001	502	50.1	359	35.9	81	8.1	20	2.0			14	1.4	4	0.4	21	2.1			9223
1158	661	57.1	332	28.7	123	10.6	11	0.9	1	0.1	3	0.3			27	2.3			9301
993	711	71.6	111	11.2	116	11.7	9	0.9			8	0.8			38	3.8			9302
756	486	64.3	151	20.0	87	11.5	2	0.3			3	0.4			27	3.6			9311
983	474	48.2	324	33.0	148	15.1	7	0.7			6	0.6	2	0.2	22	2.2			9312
948	477	50.3	271	28.6	146	15.4	4	0.4							50	5.3			9313
1128	562	49.8	418	37.1	105	9.3	3	0.3			11	1.0			29	2.6			9401
1199	510	42.5	519	43.3	126	10.5	4	0.3			10	0.8			30	2.5			9402
1095	472	43.1	481	43.9	108	9.9	12	1.1					3	0.3	19	1.7			9403
905	430	47.5	365	40.3	90	9.9	4	0.4			2	0.2	1	0.1	13	1.4			9421
946	533	56.3	295	31.2	86	9.1	6	0.6			6	0.6	1	0.1	19	2.0			9422
1060	419	39.5	536	50.6	62	5.8	4	0.4	1	0.1	16	1.5	2	0.2	20	1.9			9423
941	494	52.5	316	33.6	85	9.0	1	0.1			2	0.2	1	0.1	42	4.5			9424
1233	704	57.1	273	22.1	240	19.5	3	0.2			2	0.2			11	0.9			9501
1158	400	34.3	642	55.4	71	6.1	5	0.4			3	0.3			37	3.2			9511
1078	383	35.5	580	53.8	70	6.5	10	0.9			11	1.0	3	0.3	21	1.9			9512
979	514	52.5	341	34.8	86	8.8	2	0.2			6	0.6			30	3.1			9513
942	413	43.8	414	43.9	86	9.1	3	0.3			15	1.6			11	1.2			9514
1107	390	35.2	635	57.4	50	4.5	3	0.3			14	1.3			15	1.4			9521

Stimmbezirk		Stimmberechtigte			Wähler	Wahlbeteiligung in %	ungültige in %		gültige	
		lt. Wählerliste		insges.			Erststimmen	Zweitstimmen	Erststimmen	Zweitstimmen
Nr.	Lagekurzbezeichnung	ohne "W"	mit "W"							
9522	URBAN-, FORSTMEISTERSTR.	551	75	626	459	83.3	0.7	2.6	456	447
9531	HEIMGARTEN WEG, WALDLUSTSTR.	676	80	756	537	79.4	0.6	2.2	534	525
9532	AYRER-, VIATISSTR.	673	92	765	557	82.8	0.5	2.0	554	546
9533	REGENSBURGER-,SIEBENBUERGER ST	582	88	670	501	86.1		0.4	501	499
9551	ALTERSHEIM REGENSBURGER STR.	362	19	381	277	76.5	5.1		263	252
9601	BAERENBUEHLGRABEN,STEIGWIESEN	736	78	814	584	79.3	0.3	1.4	582	576
9602	AM BAUERNFELD, BIRNTHON	684	57	741	462	67.5	0.6	2.6	459	450
9603	HIRTENWIESEN, GOGOLSTR.	651	42	693	479	73.5	1.9	5.0	470	455
9604	PUSCHKIN-, GORKISTR.	636	47	683	455	71.5	1.5	2.6	447	443
9721	BRUNN, NETZSTALL	299	20	319	241	80.6	1.7	2.5	237	235
9911	BRIEFWAHLSTIMMBEZIRK				604		1.2	0.5	597	601
9912	BRIEFWAHLSTIMMBEZIRK				611		0.5	1.1	608	604
9913	BRIEFWAHLSTIMMBEZIRK				610		0.5	1.5	607	601
9914	BRIEFWAHLSTIMMBEZIRK				596		0.7	1.2	592	589
9915	BRIEFWAHLSTIMMBEZIRK				602		1.2	0.7	595	598
9916	BRIEFWAHLSTIMMBEZIRK				595			1.2	595	588
9917	BRIEFWAHLSTIMMBEZIRK				608		0.5	1.0	605	602
9918	BRIEFWAHLSTIMMBEZIRK				612		0.3	1.0	610	606
9919	BRIEFWAHLSTIMMBEZIRK				599		0.3	1.3	597	591
9920	BRIEFWAHLSTIMMBEZIRK				617		0.2	1.0	616	611
9921	BRIEFWAHLSTIMMBEZIRK				608		0.5	0.5	605	605
9922	BRIEFWAHLSTIMMBEZIRK				623		7.1	7.1	579	579
9923	BRIEFWAHLSTIMMBEZIRK				615		1.1	3.1	608	596
9931	BRIEFWAHLSTIMMBEZIRK				576		0.9	1.0	571	570
9932	BRIEFWAHLSTIMMBEZIRK				581			0.2	581	580
9933	BRIEFWAHLSTIMMBEZIRK				565		0.2	0.5	564	562
9934	BRIEFWAHLSTIMMBEZIRK				581		0.5	1.2	578	574
9935	BRIEFWAHLSTIMMBEZIRK				583		0.3	1.2	581	576
9936	BRIEFWAHLSTIMMBEZIRK				588		0.5	1.2	585	581
9937	BRIEFWAHLSTIMMBEZIRK				587		1.0	1.0	581	581
9938	BRIEFWAHLSTIMMBEZIRK				579		0.2	0.3	577	576
9939	BRIEFWAHLSTIMMBEZIRK				568		0.5	0.5	565	565
9940	BRIEFWAHLSTIMMBEZIRK				572		0.2	0.9	571	567
9941	BRIEFWAHLSTIMMBEZIRK				579		0.2	1.2	578	572
9942	BRIEFWAHLSTIMMBEZIRK				596		0.7	1.3	592	588
9943	BRIEFWAHLSTIMMBEZIRK				582		1.0	0.7	576	578
9944	BRIEFWAHLSTIMMBEZIRK				564		0.2	0.5	563	560
9945	BRIEFWAHLSTIMMBEZIRK				567		0.7	1.1	563	561
9946	BRIEFWAHLSTIMMBEZIRK				558			0.2	558	557
9947	BRIEFWAHLSTIMMBEZIRK				387		0.8	0.3	384	386
9951	BRIEFWAHLSTIMMBEZIRK				629		4.9	1.1	598	622
9952	BRIEFWAHLSTIMMBEZIRK				644		1.2	1.6	636	634
9953	BRIEFWAHLSTIMMBEZIRK				650		0.3	0.5	648	647
9954	BRIEFWAHLSTIMMBEZIRK				651			0.3	651	649
9955	BRIEFWAHLSTIMMBEZIRK				643		0.5	0.9	640	637
9956	BRIEFWAHLSTIMMBEZIRK				641		0.3	0.2	639	640
9957	BRIEFWAHLSTIMMBEZIRK				648		0.8	0.5	643	645
9958	BRIEFWAHLSTIMMBEZIRK				651		0.2	1.4	650	642
9959	BRIEFWAHLSTIMMBEZIRK				640		0.9	1.1	634	633
9960	BRIEFWAHLSTIMMBEZIRK				622		0.3	0.5	620	619
9961	BRIEFWAHLSTIMMBEZIRK				457		0.7	1.3	454	451
9971	BRIEFWAHLSTIMMBEZIRK				613		0.2	0.7	612	609
9972	BRIEFWAHLSTIMMBEZIRK				612		0.2	0.3	611	610
9973	BRIEFWAHLSTIMMBEZIRK				618		0.2	0.6	617	614
9974	BRIEFWAHLSTIMMBEZIRK				601		0.3	0.5	599	598
9975	BRIEFWAHLSTIMMBEZIRK				616		0.2	0.8	615	611
9976	BRIEFWAHLSTIMMBEZIRK				606		0.3	0.7	604	602
9977	BRIEFWAHLSTIMMBEZIRK				614		0.2	0.2	613	613
9978	BRIEFWAHLSTIMMBEZIRK				602		0.2	1.0	601	596
9979	BRIEFWAHLSTIMMBEZIRK				614		0.3	0.7	612	610
9980	BRIEFWAHLSTIMMBEZIRK				587		0.5	0.9	584	582
9981	BRIEFWAHLSTIMMBEZIRK				493		1.0	1.6	488	485
	GESAMT STADT NUERNBERG	319622	32998	352620	270403	76.6	0.8	2.2	268261	264439

Gültige Erst- und Zweitstimmen (Stimmkreisbewerber- und Wahlkreisbewerberstimmen) zusammen																		
ins-ges. (=100%)	davon entfallen auf																	Stimm-bez. Nr.
	C S U		S P D		F.D.P.		N P D		B P		D K P		B S P		Die Grünen			
	Zahl	%	Zahl	%	Zahl	%	Zahl	%	Zahl	%	Zahl	%	Zahl	%	Zahl	%		
903	472	52.3	310	34.3	87	9.6	10	1.1	1	0.1	1	0.1	1	0.1	21	2.3		9522
1059	515	48.6	419	39.6	70	6.6	13	1.2			8	0.8	2	0.2	32	3.0		9531
1100	555	50.5	361	32.8	142	12.9	6	0.5			10	0.9			26	2.4		9532
1000	567	56.7	251	25.1	140	14.0	6	0.6			1	0.1			35	3.5		9533
515	186	36.1	290	56.3	27	5.2	2	0.4			4	0.8	1	0.2	5	1.0		9551
1158	559	48.3	406	35.1	120	10.4	5	0.4			15	1.3	2	0.2	51	4.4		9601
909	396	43.6	389	42.8	74	8.1	7	0.8			12	1.3	5	0.6	26	2.9		9602
925	424	45.8	389	42.1	80	8.6	8	0.9			4	0.4	2	0.2	18	1.9		9603
890	379	42.6	408	45.8	61	6.9	6	0.7			7	0.8	1	0.1	28	3.1		9604
472	236	50.0	187	39.6	33	7.0	4	0.8			2	0.4			10	2.1		9721
1198	538	44.9	463	38.6	92	7.7	11	0.9	1	0.1	24	2.0			69	5.8		9911
1212	610	50.3	452	37.3	57	4.7	14	1.2			5	0.4	2	0.2	72	5.9		9912
1208	691	57.2	386	32.0	61	5.0	14	1.2	1	0.1	8	0.7			47	3.9		9913
1181	576	48.8	470	39.8	77	6.5	5	0.4			6	0.5			47	4.0		9914
1193	558	46.8	480	40.2	91	7.6	9	0.8	1	0.1	3	0.3	3	0.3	48	4.0		9915
1183	670	56.6	376	31.8	83	7.0	11	0.9			12	1.0	5	0.4	26	2.2		9916
1207	557	46.1	526	43.6	78	6.5			1	0.1	12	1.0	1	0.1	32	2.7		9917
1216	632	52.0	460	37.8	67	5.5	15	1.2			10	0.8	2	0.2	30	2.5		9918
1188	559	47.1	466	39.2	87	7.3	8	0.7			20	1.7	2	0.2	46	3.9		9919
1227	582	47.4	490	39.9	96	7.8	5	0.4	1	0.1	12	1.0			41	3.3		9920
1210	534	44.1	514	42.5	87	7.2	7	0.6			11	0.9	3	0.2	54	4.5		9921
1158	459	39.6	492	42.5	114	9.8	17	1.5			18	1.6			58	5.0		9922
1204	577	47.9	485	40.3	80	6.6	4	0.3			10	0.8			48	4.0		9923
1141	622	54.5	341	29.9	107	9.4	5	0.4			10	0.9			56	4.9		9931
1161	594	51.2	390	33.6	103	8.9	15	1.3			5	0.4			54	4.7		9932
1126	698	62.0	290	25.8	80	7.1	10	0.9			9	0.8			39	3.5		9933
1152	651	56.5	321	27.9	96	8.3	7	0.6	1	0.1	9	0.8			67	5.8		9934
1157	693	59.9	334	28.9	73	6.3	4	0.3			7	0.6			46	4.0		9935
1166	670	57.5	334	28.6	94	8.1	19	1.6			8	0.7			41	3.5		9936
1162	612	52.7	406	34.9	92	7.9	9	0.8			9	0.8			34	2.9		9937
1153	717	62.2	290	25.2	84	7.3	3	0.3	1	0.1	19	1.6			39	3.4		9938
1130	642	56.8	321	28.4	108	9.6	4	0.4			4	0.4	1	0.1	50	4.4		9939
1138	665	58.4	313	27.5	99	8.7	7	0.6			2	0.2			52	4.6		9940
1150	598	52.0	345	30.0	130	11.3	10	0.9	3	0.3	8	0.7	4	0.3	52	4.5		9941
1180	638	54.1	391	33.1	91	7.7	5	0.4			10	0.8			45	3.8		9942
1154	612	53.0	364	31.5	114	9.9	3	0.3			7	0.6			54	4.7		9943
1123	514	45.8	434	38.6	117	10.4	6	0.5			8	0.7	2	0.2	42	3.7		9944
1124	545	48.5	387	34.4	133	11.8	10	0.9			6	0.5			43	3.8		9945
1115	609	54.6	349	31.3	97	8.7	9	0.8			11	1.0	1	0.1	39	3.5		9946
770	404	52.5	236	30.6	67	8.7	8	1.0	2	0.3	8	1.0			45	5.8		9947
1220	532	43.6	562	46.1	75	6.1	9	0.7			8	0.7			34	2.8		9951
1270	630	49.6	518	40.8	76	6.0	11	0.9			5	0.4			30	2.4		9952
1295	653	50.4	492	38.0	81	6.3	14	1.1	1	0.1	10	0.8	1	0.1	43	3.3		9953
1300	598	46.0	535	41.2	102	7.8	13	1.0			3	0.2	11	0.8	38	2.9		9954
1277	632	49.5	504	39.5	66	5.2	10	0.8			6	0.5			59	4.6		9955
1279	608	47.5	504	39.4	95	7.4	8	0.6	1	0.1	13	1.0			50	3.9		9956
1288	619	48.1	539	41.8	72	5.6	4	0.3			14	1.1			40	3.1		9957
1292	575	44.5	587	45.4	76	5.9	4	0.3			19	1.5			31	2.4		9958
1267	579	45.7	545	43.0	87	6.9	6	0.5			10	0.8	1	0.1	39	3.1		9959
1239	540	43.6	575	46.4	63	5.1	5	0.4	1	0.1	15	1.2	2	0.2	38	3.1		9960
905	377	41.7	421	46.5	62	6.9					10	1.1			35	3.9		9961
1221	627	51.4	484	39.6	57	4.7	6	0.5			9	0.7	1	0.1	37	3.0		9971
1221	494	40.5	593	48.6	65	5.3	13	1.1	1	0.1	6	0.5	1	0.1	48	3.9		9972
1231	590	47.9	488	39.6	82	6.7	12	1.0			16	1.3	2	0.2	41	3.3		9973
1197	499	41.7	568	47.5	75	6.3	8	0.7	1	0.1	8	0.7	1	0.1	37	3.1		9974
1226	556	45.4	527	43.0	89	7.3					7	0.6	2	0.2	45	3.7		9975
1206	584	48.4	510	42.3	61	5.1	5	0.4			4	0.3			42	3.5		9976
1226	574	46.8	515	42.0	70	5.7	7	0.6			5	0.4			55	4.5		9977
1197	581	48.5	495	41.4	84	7.0	4	0.3			5	0.4			28	2.3		9978
1222	532	43.5	563	46.1	74	6.1	3	0.2			3	0.2			47	3.8		9979
1166	474	40.7	552	47.3	99	8.5	6	0.5			7	0.6			28	2.4		9980
973	383	39.4	479	49.2	76	7.8	9	0.9			2	0.2	2	0.2	22	2.3		9981
532700	226665	42.6	248828	46.7	36148	6.8	4070	0.8	125		4651	0.9	501	0.1	11712	2.2		GES.

TABELLE 4:

ERGEBNIS DER BEZIRKSTAGSWAHL 1978 IN DER GEMEINDE FEUCHT

Stimmbezirk		Stimmberechtigte			Wähler	Wahlbeteiligung in %	ungültige in %		gültige	
		lt. Wählerliste		insges.			Erststimmen	Zweitstimmen	Erststimmen	Zweitstimmen
Nr.	Lagekurzbezeichnung	ohne "W"	mit "W"							
9801	ALTE SIEDLUNG (BIS HAUPTSTR.)	822	82	904	661	80.4	1.1	3.5	654	638
9802	AEUSS.WEISSENSEESTR.B.SCHULSTR	880	73	953	751	85.3	0.7	1.9	746	737
9803	JAHNSTRASSE (BIS GARTENSTR.)	816	80	896	689	84.4	0.3	1.9	687	676
9804	FRIEDR.EBERTSTR.(BIS AMSELWEG)	873	88	961	708	81.1	1.3	2.8	699	688
9805	SCHWABACHER STR. B.SCHOTTENWEG	734	41	775	602	82.0	2.3	4.0	588	578
9806	BRUECKKANALSTR.(BIS GERBERWEG)	1006	85	1091	792	78.7	1.1	2.1	783	775
9807	MARKTPLATZ (BIS PILSENER STR.)	826	98	924	682	82.5	1.0	2.6	675	664
9808	SCHWARZWASSERSTR.(B.HUMMELWEG)	867	88	955	702	80.9	1.9	4.1	689	673
9809	MOOSBACH	765	31	796	613	80.1	0.8	1.6	608	603
9970	BRIEFWAHLSTIMMBEZIRK				616		0.6	0.6	612	612
	G E S A M T GEM. FEUCHT	7589	666	8255	6816	82.6	1.1	2.5	6741	6644

Gültige Erst- und Zweitstimmen (Stimmkreisbewerber- und Wahlkreisbewerberstimmen) zusammen																		Stimmbezirk
insges. (=100%)	davon entfallen auf																	
	CSU		SPD		F.D.P.		NPD		BP		DKP		BSP		Die Grünen			
	Zahl	%	Zahl	%	Zahl	%	Zahl	%	Zahl	%	Zahl	%	Zahl	%	Zahl	%		
1292	564	43.7	582	45.0	93	7.2	5	0.4	1	0.1	8	0.6	1	0.1	38	2.9	9801
1483	560	37.8	796	53.7	82	5.5	9	0.6	2	0.1	5	0.3	3	0.2	26	1.8	9802
1363	593	43.5	607	44.5	130	9.5	9	0.7			1	0.1			23	1.7	9803
1387	656	47.3	538	38.8	153	11.0	8	0.6	1	0.1	6	0.4	1	0.1	24	1.7	9804
1166	514	44.1	510	43.7	97	8.3	14	1.2			7	0.6	2	0.2	22	1.9	9805
1558	650	41.7	684	43.9	138	8.9	20	1.3			17	1.1			49	3.1	9806
1339	584	43.6	556	41.5	129	9.6	23	1.7			3	0.2	1	0.1	43	3.2	9807
1362	667	49.0	517	38.0	123	9.0	9	0.7			7	0.5	6	0.4	33	2.4	9808
1211	534	44.1	481	39.7	127	10.5	8	0.7	2	0.2	1	0.1	1	0.1	57	4.7	9809
1224	593	48.4	438	35.8	136	11.1	12	1.0			5	0.4	1	0.1	39	3.2	9970
13385	5915	44.2	5709	42.7	1208	9.0	117	0.9	6		60	0.4	16	0.1	354	2.6	GES.