Auszug
der Bezirkstabellen und Karten
aus den
Innergebietlichen Strukturdaten Nürnberg
2008

Das vollständige Heft, einschließlich der Tabellen nach statistischen Distrikten (316) erhalten sie in gedruckter Form beim Amt für Stadtforschung und Statistik für Nürnberg und Fürth.

Innergebietliche Strukturdaten Nürnberg 2008

STATISTIK NÜRNBERG FÜRTH

Herausgeber

Stadt Nürnberg
Amt für Stadtforschung und Statistik
für Nürnberg und Fürth
Unschlittplatz 7a
90403 Nürnberg

Schutzhinweis

Alle Rechte vorbehalten. Es ist insbesondere nicht gestattet, ohne ausdrückliche Genehmigung des Herausgebers diese Veröffentlichung oder Teile daraus für gewerbliche Zwecke zu übernehmen, zu übersetzen, zu vervielfältigen, auf Mikrofilm/-fiche zu verfilmen oder in elektronische Systeme einzuspeichern.

Druck

WfB Nürnberg

Auskünfte

Amt für Stadtforschung und Statistik
für Nürnberg und Fürth
Nürnberg, Unschlittplatz 7a, Zi. 01 EG rechts
Telefon: (0911) 231 2843
Telefax: (0911) 231 7460
E-Mail: sta@stadt.nuernberg.de
Internet: http://www.statistik.nuernberg.de

Nutzerhinweis

Enthalten Tabellenfelder einen Strich, so entspricht dies einem Zahlenwert von genau Null, während eine ausgedruckte Null mehr als Nichts, aber weniger als die Hälfte der verwendeten Einheit bedeutet. Liegen keine bzw. keine sinnvollen Werte vor oder sind Werte anderweitig nicht zu veröffentlichen, wird dies durch einen Punkt dargestellt.

Preis

25,-- EUR

Ausgegeben im März 2009

GEOGRAPHISCHES INFORMATIONSSYSTEM
AMT FÜR STADTFORSCHUNG UND STATISTIK

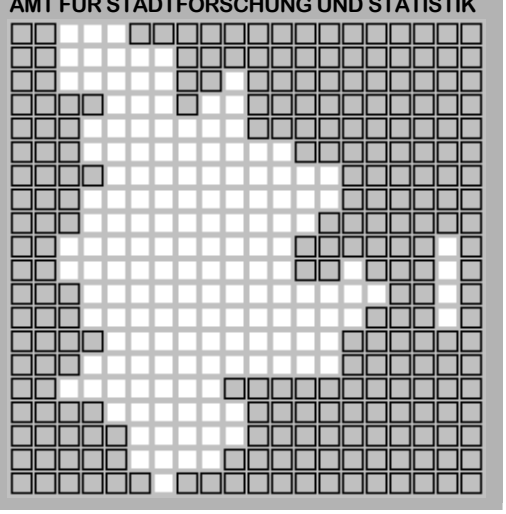

Nürnberg

Inhaltsverzeichnis:

Seite

1. Das Geographische Informationssystem des Amtes für Stadtforschung und Statistik

Erläuterungen 5
Karten Nürnberg - Statistische Stadtteile und Bezirke 7
~~Übersichtskarte Statistische Bezirke und Distrikte nach 8~~

2. Bevölkerung am Hauptwohnsitz (Einwohnermelderegister)

Erläuterungen 9
Karten Einwohner pro ha 11
Ausländeranteil an der Bevölkerung 12
Vergleich der deutschen Bevölkerung 2002 / 2007 13
Vergleich der ausländischen Bevölkerung 2002 / 2007 14
Tabellen Bevölkerung am Hauptwohnsitz nach Statistischen Bezirken 16
~~Bevölkerung am Hauptwohnsitz nach Distrikten 20~~

3. Wohnberechtigte Bevölkerung

Erläuterungen 35
Karten Ausländer nach Nationalitätengruppen 37
Durchschnittsalter der Bevölkerung 38
Durchschnittliche Haushaltsgröße 39
Tabellen Wohnberechtigte Bevölkerung nach Statistischen Bezirken 42
~~Wohnberechtigte Bevölkerung nach Distrikten 46~~

4. Wohnungsbestand und Bautätigkeit

Erläuterungen 61
Karten 2003 bis 2007 fertiggestellte Wohnungen - Anzahl der Räume - 63
2003 bis 2007 fertiggestellte Flächen in Gebäuden nach Nutzungsart 64
Tabellen Bautätigkeit nach Statistischen Bezirken 66
~~Bautätigkeit nach Distrikten 68~~

5. Kraftfahrzeugbestand und Erstzulassungen

Erläuterungen 75
Karten Zugelassene PKW und Kombi und Anteil der Neuzulassungen 77
Zugelassene PKW und Kombi - Anteil mit Dieselmotor - 78
Tabellen Kraftfahrzeugbestand und Erstzulassungen nach Statistischen Bezirken 80
~~Kraftfahrzeugbestand und Erstzulassungen nach Distrikten 82~~

6. Erwerbsbeteiligung der Bevölkerung, Arbeitsmarkt

Erläuterungen 89
Karten Sozialversicherungspflichtig Beschäftigte 91
Anzahl der arbeitslosen Männer und Frauen 92
Veränderung der Arbeitslosenzahlen zum Vorjahr 93
Anteil der Arbeitslosen an den 15 bis unter 65-jährigen in der Bevölkerung 94
Arbeitslose unter 25 Jahren, Langzeitarbeitslose und arbeitslose Ausländer 95
Tabellen Erwerbsbeteiligung der Bevölkerung, Arbeitsmarkt nach Statistischen Bezirken 98
~~Erwerbsbeteiligung der Bevölkerung, Arbeitsmarkt nach Distrikten 100~~

1. Das Geographische Informationssystem des Amtes für Stadtforschung und Statistik

Geographisches Informationssystem und raumbezogene Daten

Das Geographische Informationssystem (GIS) des Statistischen Amtes verknüpft Raumbezug und Sachinformation in verschiedener Form auf der Grundlage von Raumbezugsdaten, u.a. als Visualisierung der Daten in Form von Karten.
Raumbezugsdaten sind Schlüsselsysteme und Geometriedaten mit Koordinaten. Die Schlüsselsysteme (Straßenschlüssel, Adressen, Schulsprengelnummern, Standortnummern etc.) werden für eindeutige Zuordnungen benötigt, z.B. die eindeutige Zuordnung aller Grundschüler der Stadt zu ihrem Schulsprengel. Die Geometriedaten sind für raumbezogene Berechnungen (z.B. Einzugsbereiche) und zur graphischen Visualisierung (Karten) erforderlich.

Raumbezugsdaten und ihre vielfältigen Beziehungen und Verknüpfungen werden im **Raumbezugssystem** geführt. Raumbezogene Statistik in einer großen Kommune benötigt ein mehrstufiges hierarchisches System von Gebietseinteilungen. Die sehr kleinen Einheiten der feinsten Gliederungsebene werden zu größeren Einheiten einer gröberen Gebietseinteilung zusammengefasst (Mosaiksystem). Die Einheiten der feinsten Gliederungsebene dienen vor allem der systematischen Erfassung und Speicherung kleinräumiger Daten: Adressen eines Straßenabschnitts werden über Hausnummernbereiche zu Blockseiten zusammengefasst, in der Regel getrennt nach ungeraden und geraden Hausnummern. Jede Blockseite gehört zu einem Block. Von den mehrstufigen hierarchischen Gebietsgliederungen ist die Blockeinteilung die feinste Flächeneinteilung. Die Blockgliederung des Stadtgebietes ist flächendeckend. Die 3789 Blöcke werden aggregiert zu 316 Distrikten, 87 Statistischen Bezirken und 10 Statistischen Stadtteilen.

Jede Blockseite hat eine 7stellige Schlüsselnummer, die die Nummern der übergeordneten Gebietseinheiten enthält:

- Stelle 1: Statistischer Stadtteil
- Stellen 1-2: Statistischer Bezirk
- Stellen 1-3: Distrikt
- Stellen 1-6: Block

Die Einteilung des Nürnberger Stadtgebietes in Statistische Stadtteile, Statistische Bezirke, Distrikte und Blöcke wurde am 18.12.1968 vom Stadtrat beschlossen, zuletzt geändert durch Stadtratsbeschluss vom 7.5.1997. Diese Kleinräumige Gliederung mit der exakten Festlegung ihrer Grenzen durch digitalisierte Linien wird vom Statistischen Amt im **Raumbezugssystem** der Stadt Nürnberg geführt (vgl. Karten S. 7 f.).

Nach Blockseiten oder Blöcken gespeicherte Daten können für alle Gebiete einer innergebietlichen Gebietseinteilung des Stadtgebietes ausgewertet werden, die nach dem Mosaiksystem aus ganzen Blöcken oder zumindest ganzen Blockseiten bestehen.

Dieses Heft enthält Strukturdaten mit thematischen Karten für die 316 Distrikte und 87 Statistischen Bezirke.

Im raumbezogenen Informationsmanagement des Statistischen Amtes hat neben gedruckten Veröffentlichungen auch das Internetangebot mit interaktiven raumbezogenen Informationen, einem Überblick über das Raumbezugssystem sowie einem Angebot von Statistik- und Raumbezugsdaten zur individuellen Nutzung seinen festen Platz.

Außerdem erhalten Sie beim Amt für Stadtforschung und Statistik für Nürnberg und Fürth das Straßenverzeichnis mit Stadtplan der Stadt Nürnberg.

Flächen der Distrikte und der Statistischen Bezirke

Das Raumbezugssystem enthält das Schlüsselsystem der Kleinräumigen Gliederung zusammen mit dem Raumbezugsnetz, in dem u.a. auch die Blockgrenzen mit ihren Koordinaten gespeichert sind. Die Blockgrenzen verlaufen in der Mitte der begrenzenden Straßen, Bahnlinien, Flüsse, etc. Eine Straße gehört also je zur Hälfte zu den sie begrenzenden Blöcken. Durch die Verwendung der Straßenachsen etc. sind die Blockgrenzen - und damit auch die Distrikt- und Bezirksgrenzen - eindeutig und natürlich vorgegeben. Mit dieser Festlegung unterscheidet sich das heutige Raumbezugssystem von der ursprünglichen Einteilung des Jahres 1968 (vgl. Beiträge zur Sozial- und Wirtschaftskunde Nürnbergs, Heft 4, Innergebietliche Gliederung 1968, März 1969, Hrsg.: Amt für Stadtforschung und Statistik, Nürnberg), bei der die Grenzen jeweils entlang der südlichen und östlichen Straßenseite verliefen.

Flächen der Distrikte und Statistischen Bezirke werden wie folgt berechnet:

1. Die in den Tabellen enthaltenen Flächengrößen der Distrikte und Statistischen Bezirke sind die Summen der Blockflächen, die innerhalb der im Raumbezugsnetz gespeicherten Blockgrenzen liegen. Die Genauigkeit der im Raumbezugsnetz digitalisierten Grenzen beträgt etwa 5m; daraus ergibt sich die Genauigkeit für die Berechnung der Flächeninhalte.

2. Die Flächengrößen weichen von den Angaben in den Statistischen Jahrbüchern der Stadt Nürnberg bis 1997 ab. Die bis dahin veröffentlichten Flächeninhalte beruhten auf der Planimetrierung der bei Einführung der Distrikte 1968 festgelegten und manuell in Karten eingezeichneten Distriktgrenzen; die neuen Flächengrößen sind aus dem Raumbezugsnetz berechnet und addieren sich zur Stadtgebietsfläche.

3. Die Gesamtfläche für das Nürnberger Stadtgebiet weicht von der amtlichen vom Statistischen Landesamt veröffentlichten und vom Staatlichen Vermessungsamt festgestellten Flächenangabe ab: Zum 31.12.2005 stellte das Statistische Landesamt eine Fläche von 18.640,33 ha fest, während die aus dem Raumbezugsnetz berechnete Fläche 18.654,78 ha beträgt.
Der Grund für die Abweichung ist die unterschiedliche Methode der Flächenermittlung:
- Die im Raumbezugssystem berechnete Gesamtfläche ergibt sich aus der automatischen Flächenberechnung nach der im Raumbezugsnetz digitalisierten Stadtgrenze.
- Das Staatliche Vermessungsamt ermittelt die Gesamtfläche aus der Summe der zu Nürnberg gehörenden Flurstücksflächen. Nach einer Eingemeindung wird die neue Gesamtfläche der Stadt dort erst nach Änderung entsprechender Grundbucheinträge angepasst.

Nürnberg - Statistische Stadtteile und Bezirke

Statistische Stadtteile

0 Altstadt und engere Innenstadt
1 Weiterer Innenstadtgürtel Süd
2 Weiterer Innenstadtgürtel West/ Nord/ Ost
3 Südöstliche Außenstadt
4 Südliche Außenstadt
5 Südwestliche Außenstadt
6 Westliche Außenstadt
7 Nordwestliche Außenstadt
8 Nordöstliche Außenstadt
9 Östliche Außenstadt

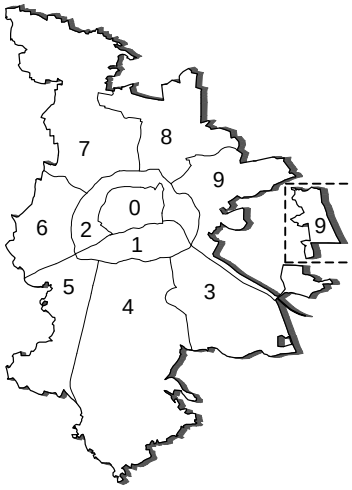

Statistische Bezirke

01 Altstadt, St. Lorenz
02 Marienvorstadt
03 Tafelhof
04 Gostenhof
05 Himpfelshof
06 Altstadt, St. Sebald
07 St. Johannis
08 Pirckheimerstraße
09 Wöhrd

10 Ludwigsfeld
11 Glockenhof
12 Guntherstraße
13 Galgenhof
14 Hummelstein
15 Gugelstraße
16 Steinbühl
17 Gibitzenhof
18 Sandreuth
19 Schweinau

20 St. Leonhard
21 Sündersbühl
22 Bärenschanze
23 Sandberg
24 Bielingplatz
25 Uhlandstraße
26 Maxfeld
27 Veilhof
28 Tullnau
29 Gleißhammer

30 Dutzendteich
31 Rangierbahnhof-Siedlung
32 Langwasser Nordwest
33 Langwasser Nordost
34 Beuthener Straße
35 Altenfurt Nord
36 Langwasser Südost
37 Langwasser Südwest
38 Altenfurt, Moorenbrunn
39 Gewerbepark Nürnberg-Feucht

40 Hasenbuck
41 Rangierbahnhof
42 Katzwanger Straße
43 Dianastraße
44 Trierer Straße
45 Gartenstadt
46 Werderau
47 Maiach
48 Katzwang, Reichelsdorf Ost, Reichelsdorfer Keller
49 Kornburg, Worzeldorf

50 Hohe Marter
51 Röthenbach West
52 Röthenbach Ost
53 Eibach
54 Reichelsdorf
55 Krottenbach, Mühlhof

60 Großreuth b. Schweinau
61 Gebersdorf
62 Gaismannshof
63 Höfen
64 Eberhardshof
65 Muggenhof

70 Westfriedhof
71 Schniegling
72 Wetzendorf
73 Buch
74 Thon
75 Almoshof
76 Kraftshof
77 Neunhof
78 Boxdorf
79 Großgründlach

80 Schleifweg
81 Schoppershof
82 Schafhof
83 Marienberg
84 Ziegelstein
85 Mooshof
86 Buchenbühl
87 Flughafen

90 St. Jobst
91 Erlenstegen
92 Mögeldorf
93 Schmausenbuckstraße
94 Laufamholz
95 Zerzabelshof
96 Fischbach
97 Brunn

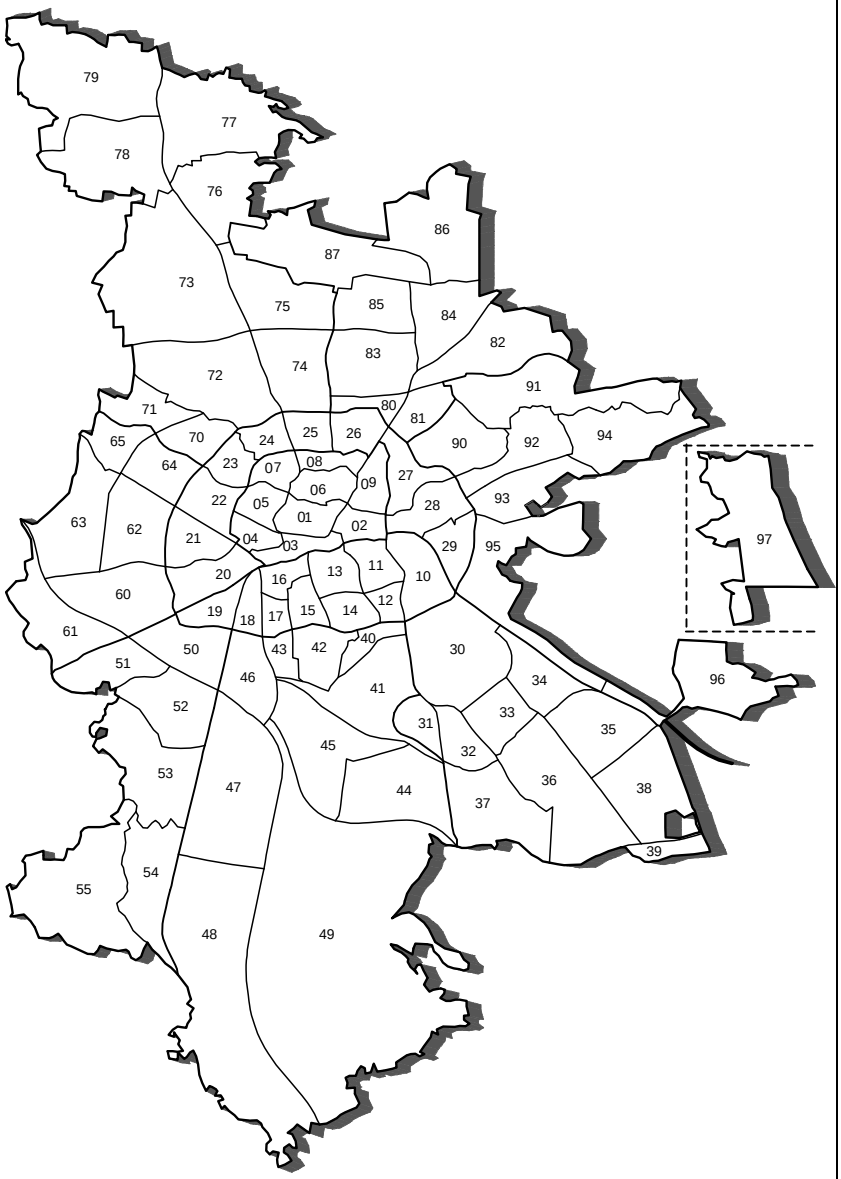

2. Bevölkerung am Hauptwohnsitz (Einwohnermelderegister) – Stand und Entwicklung -

Zur Bevölkerung am Hauptwohnsitz zählen alle Personen, die in einem bestimmten Gebiet mit ihrer alleinigen Wohnung oder ihrer Hauptwohnung gemeldet sind. Hauptwohnung ist die vorwiegend benutzte Wohnung des Einwohners. In Zweifelsfällen ist die vorwiegend benutzte Wohnung dort, wo der Schwerpunkt der Lebensbeziehungen des Einwohners liegt. Nebenwohnung ist jede weitere Wohnung des Einwohners in der gleichen oder einer anderen Gemeinde.
Als Deutsche zählen alle Personen, die die deutsche Staatsangehörigkeit besitzen sowie Personen, die nach dem Grundgesetz (Artikel 116 Abs. 1) Personen mit deutscher Staatsangehörigkeit gleichgestellt sind. Als Ausländer gelten alle übrigen Personen.
Von dieser „Bevölkerung am Hauptwohnsitz“ ist die „Wohnberechtigte Bevölkerung“ zu unterscheiden, die den Tabellen in Teil 3 dieses Heftes zugrunde liegt.

Fortschreibung der amtlichen Einwohnerzahl in kleinräumiger Gliederung wird eingestellt

In früheren Veröffentlichungen wurde die (amtliche) Bevölkerung am Ort der Hauptwohnung nachgewiesen. Die Fortschreibung der "amtlichen" (d.h. vom Bayerischen Statistischen Landesamt für Statistik und Datenverarbeitung fesgestellten) Einwohnerzahl auf kleinräumiger Ebene haben wir für Nürnberg eingestellt. Die Gründe hierfür werden im Folgenden erläutert.
Nach dem Bevölkerungsstatistikgesetz (Gesetz über die Statistik der Bevölkerungsbewegung und die Fortschreibung des Bevölkerungsstandes in der Fassung der Bekanntmachung vom 14. März 1980) ermitteln die Statistischen Landesämter die Bevölkerung am Ort der Hauptwohnung der Gemeinden. Aufgrund der Ergebnisse der Volkszählung vom 25. Mai 1987 wird unter Berücksichtigung der Zuzüge, der Fortzüge und der Änderungen der Hauptwohnung sowie der Geburten und Sterbefälle die Bevölkerung (am Ort der Hauptwohnung) der Gemeinden, Kreise, Regierungsbezirke und des Landes nach dem Geschlecht fortgeschrieben. Diese vom Statistischen Landesamt festgestellte (amtliche) Bevölkerungszahl ist in vielen Gesetzen zur Verwendung zwingend vorgeschrieben. So dient sie z.B. als Bemessungsgrundlage für den kommunalen Finanzausgleich und wird als Richtgröße für die Einteilung der Bundestagswahlkreise verwendet. Auch die Zahl der für ein Bürgerbegehren erforderlichen Unterschriften hängt von der amtlichen Einwohnerzahl der jeweiligen Gemeinde ab.
Die Bevölkerungszahl in kleinräumiger Gliederung innerhalb des Gemeindegebiets wird dagegen von der jeweiligen Kommune selbst ermittelt. Analog zum Fortschreibungsverfahren des Landesamtes wurde bis zum Jahre 2005 die bei der Volkszählung 1987 ermittelte Bevölkerung am Ort der Hauptwohnung in den Nürnberger Distrikten ebenfalls mit den Geburten, Sterbefällen, Zu- und Fortzügen sowie Staatsangehörigkeitswechseln aus den Statistik-Datensätzen des Melderegisters fortgeschrieben. Da es hier infolge geringfügig unterschiedlicher zeitlichen Abgrenzung und methodisch anderer Erfassung der Bewegungsfälle zu Differenzen gegenüber der amtlichen Fortschreibung kam, wurden in der Vergangenheit die Distriktergebnisse rechnerisch dem amtlichen Gesamtstadtergebnis angepasst.

Abweichung zwischen Registerbevölkerung und amtlicher Einwohnerzahl

Da bei der Volkszählung 1987, anders als 1970, ein Abgleich der im Melderegister enthaltenen mit den vom Zähler festgestellten Personen nicht erfolgte, konnte die Verwaltungsdatei seinerzeit nicht berichtigt werden. Hinzu kommt, dass bei der Volkszählung in einigen Anstalten Personen gezählt wurden, die im Meldewesen nicht registriert waren. Diese Differenzen wurden durch Fortschreibungsfehler im Zeitablauf vergrößert, insbesondere bei den Wanderungsfällen in der Zeit um die Wende 1989 bis etwa 1993. Ein Vergleich der amtlichen Bevölkerungszahl mit den im Melderegister enthaltenen Personen zeigte zum 31.12.2007 für die Gesamtstadt eine Differenz von rund 6811 Personen (amtliche Einwohnerzahl: 503110, Hauptwohnsitzbevölkerung lt. Melderegister 496299)
Eine Bereinigung der bestehenden Abweichungen ist erst für den im Jahre 2011 geplanten bundesweiten registergestützten Zensus zu erwarten. Dabei muss man davon ausgehen, dass die amtliche Einwohnerzahl deutlich nach unten korrigiert werden wird. Allerdings wird die Bereinigung nur auf Gesamtstadtebene erfolgen, d.h. der Zensus 2011 wird keine mit früheren Volkszählungen vergleichbaren kleinräumigen Ergebnisse liefern. Aus diesen Gründen wird auf kleinräumiger Ebene die Fortschreibung der amtlichen Einwohnerzahl eingestellt und bei kleinräumigen statistischen Auswertungen ausschließlich das Melderegister verwendet.

Zu den einzelnen Spalten der folgenden Tabelle ist anzumerken:

Spalte	Spaltentitel	Bemerkungen
1	Fläche in ha	Die Fläche der einzelnen Distrikte wurde aus dem Raumbezugssystem der Stadt Nürnberg ermittelt. Sie weicht von den früher veröffentlichten Angaben ab, insbesondere weil die Grenzen der Distrikte im Raumbezugssystem in der Mitte der Straßen, Bahnlinien usw. liegen und nicht mehr wie bei den bisherigen ausplanimetrierten Flächenangaben am östlichen bzw. südlichen Rand der Straßen.
2	Bevölkerung je ha	Spalte 3 : Spalte 1
3 – 5	Bevölkerung am 31.12.2007 insgesamt, Deutsche, Ausländer	Auszählung der Statistikdatensätze des Einwohnerregisters von Personen mit Hauptwohnung zum Stand 31.12.2007.
6	Ausländer in %	Spalte 5 : Spalte 3 x 100
7 – 9	Bevölkerung am 31.12.2002 insgesamt, Deutsche, Ausländer	Auszählung der Statistikdatensätze des Einwohnerregisters von Personen mit Hauptwohnung zum Stand 31.12.2002.
10 – 12	Vergleich 2002 / 2007	Bestand der Bevölkerung am 31.12.2007 - Bestand der Bevölkerung am 31.12.2002
13 – 22	auf 1000 des mittleren Bevölkerungsbestandes	Dargestellt sind ausgewählte Komponenten der Bevölkerungsbewegung (Geburten usw.) des Jahres 2007. Als Bezugszahl wurde die mittlere Bevölkerung durch Addition des Anfangs- und Endbestandes der Bevölkerung 2007 und Teilung durch 2 ermittelt. Berechnung der Spalten: Komponente : mittlere Bevölkerung x 1000. Die Berechnung dieser Werte erfolgt nur für Bezirke bzw. Distrikte mit 30 und mehr Einwohnern.
13	Geburten	Zahl der Geburten der mit Hauptwohnung im jeweiligen Bezirk/Distrikt lebenden Mütter.
14	Sterbefälle	Zahl der Sterbefälle der bis dahin mit Hauptwohnung im jeweiligen Bezirk/Distrikt lebenden Personen.
15	Zuzüge	Zahl der Personen, die im Bezirk/Distrikt eine neue Hauptwohnung genommen haben oder die eine im Bezirk/Distrikt bestehende Nebenwohnung zur Hauptwohnung erklärten. (einschl. innerstädtischer Umzüge)
16	Fortzüge	Zahl der Personen, die im Bezirk/Distrikt ihre Hauptwohnung aufgegeben haben oder ihre bestehende Hauptwohnung zur Nebenwohnung erklärten. (einschl. innerstädtischer Umzüge)
17 – 19	Geburtenüberschuss	Geburten abzüglich Sterbefälle
20 – 22	Wanderungsgewinn/-verlust	Zuzüge abzüglich Fortzüge (einschl. innerstädtischer Umzüge)
23 – 25	Bevölkerungsbilanz 2007	Die Bevölkerungsveränderung ist hier auf den Ausgangsbestand am 01.01.2007 bezogen.

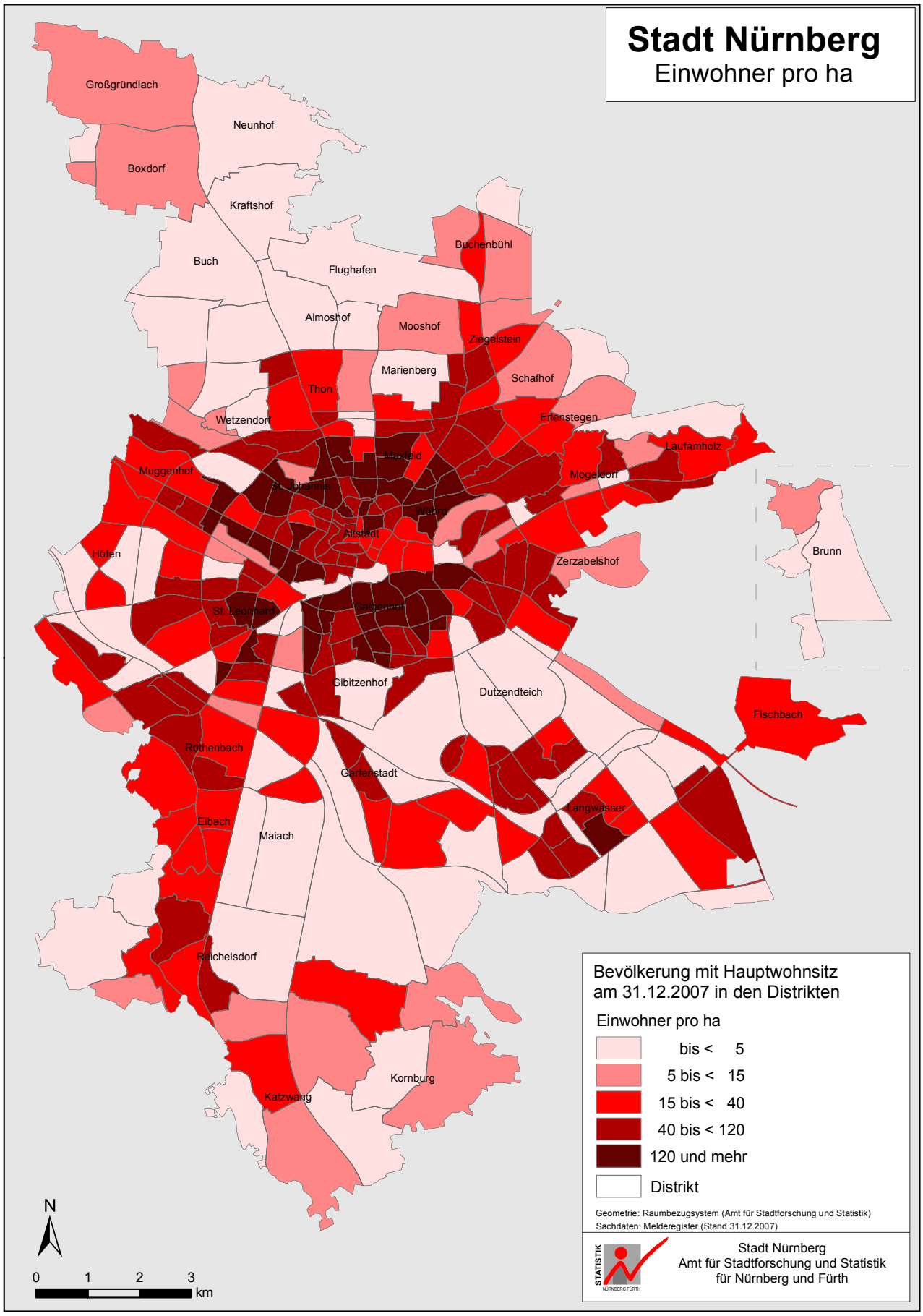
Stadt Nürnberg
Einwohner pro ha
Großgründlach
Neunhof
Boxdorf
Kraftshof
Buch
Buchenbühl
Flughafen
Almoshof
Mooshof
Ziegelstein
Marienberg
Schafhof
Thon
Wetzendorf
Erlenstegen
Laufamholz
Muggenhof
Maxfeld
Mögeldorf
St. Johannis
Wöhrd
Altstadt
Brunn
Höfen
Zerzabelshof
St. Leonhard
Galgenhof
Gibitzenhof
Dutzendteich
Fischbach
Röthenbach
Gartenstadt
Langwasser
Eibach
Maiach
Reichelsdorf
Kornburg
Katzwang
N
0 1 2 3 km
Bevölkerung mit Hauptwohnsitz
am 31.12.2007 in den Distrikten
Einwohner pro ha
bis < 5
5 bis < 15
15 bis < 40
40 bis < 120
120 und mehr
Distrikt
Geometrie: Raumbezugsystem (Amt für Stadtforschung und Statistik)
Sachdaten: Melderegister (Stand 31.12.2007)
STATISTIK NÜRNBERG FÜRTH
Stadt Nürnberg
Amt für Stadtforschung und Statistik
für Nürnberg und Fürth

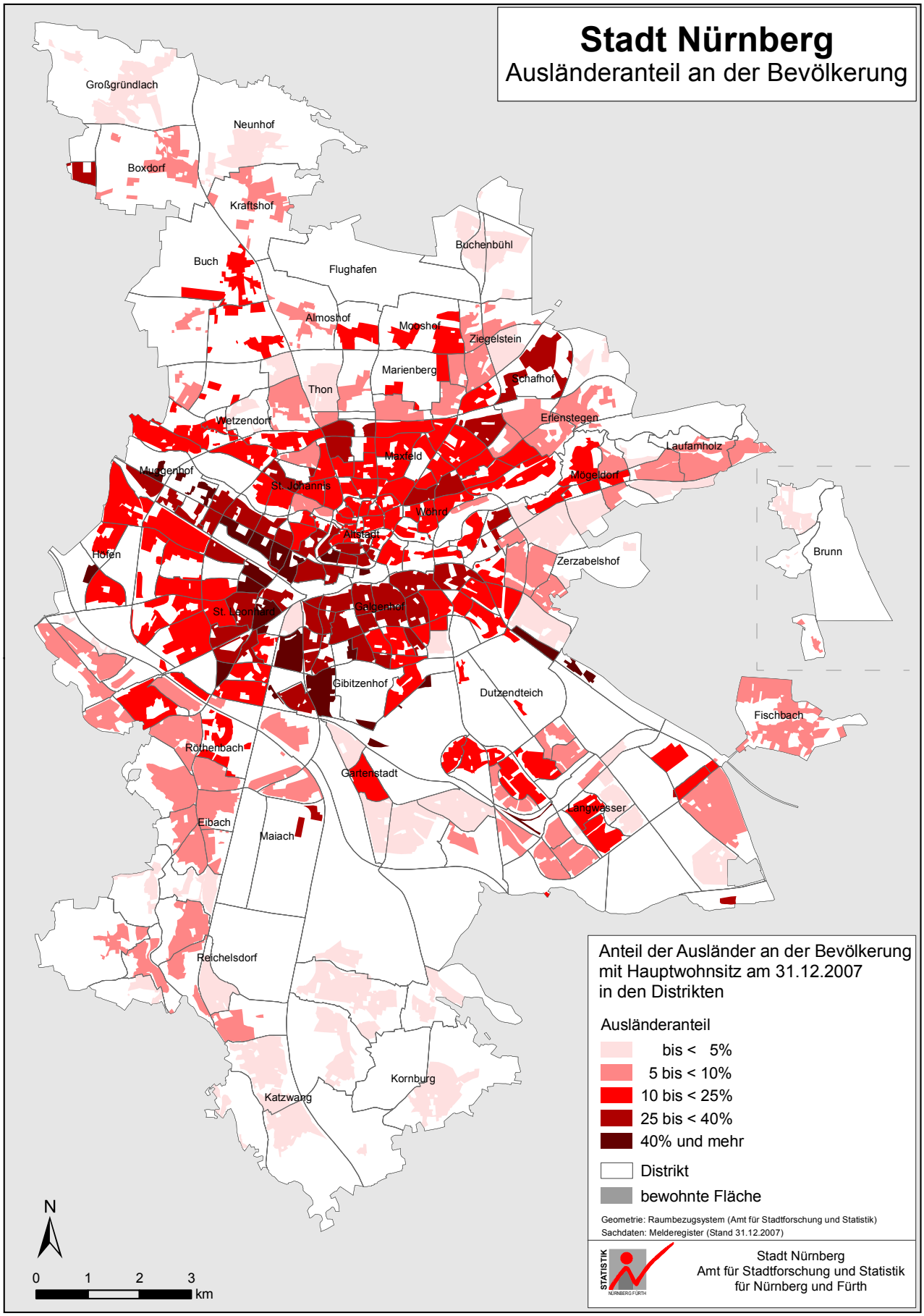
Stadt Nürnberg
Ausländeranteil an der Bevölkerung
Großgründlach
Neunhof
Boxdorf
Kraftshof
Buch
Buchenbühl
Flughafen
Almoshof
Mooshof
Ziegelstein
Marienberg
Schafhof
Thon
Wetzendorf
Erlenstegen
Laufamholz
Maxfeld
Mögeldorf
Muggenhof
St. Johannis
Wöhrd
Altstadt
Zerzabelshof
Brunn
Höfen
St. Leonhard
Galgenhof
Gibitzenhof
Dutzendteich
Fischbach
Röthenbach
Gartenstadt
Langwasser
Eibach
Maiach
Reichelsdorf
Kornburg
Katzwang
N
0 1 2 3 km
Anteil der Ausländer an der Bevölkerung mit Hauptwohnsitz am 31.12.2007 in den Distrikten
Ausländeranteil
bis < 5%
5 bis < 10%
10 bis < 25%
25 bis < 40%
40% und mehr
Distrikt
bewohnte Fläche
Geometrie: Raumbezugsystem (Amt für Stadtforschung und Statistik)
Sachdaten: Melderegister (Stand 31.12.2007)
STATISTIK NÜRNBERG FÜRTH
Stadt Nürnberg
Amt für Stadtforschung und Statistik
für Nürnberg und Fürth

Stadt Nürnberg

Vergleich der deutschen Bevölkerung 2002 / 2007

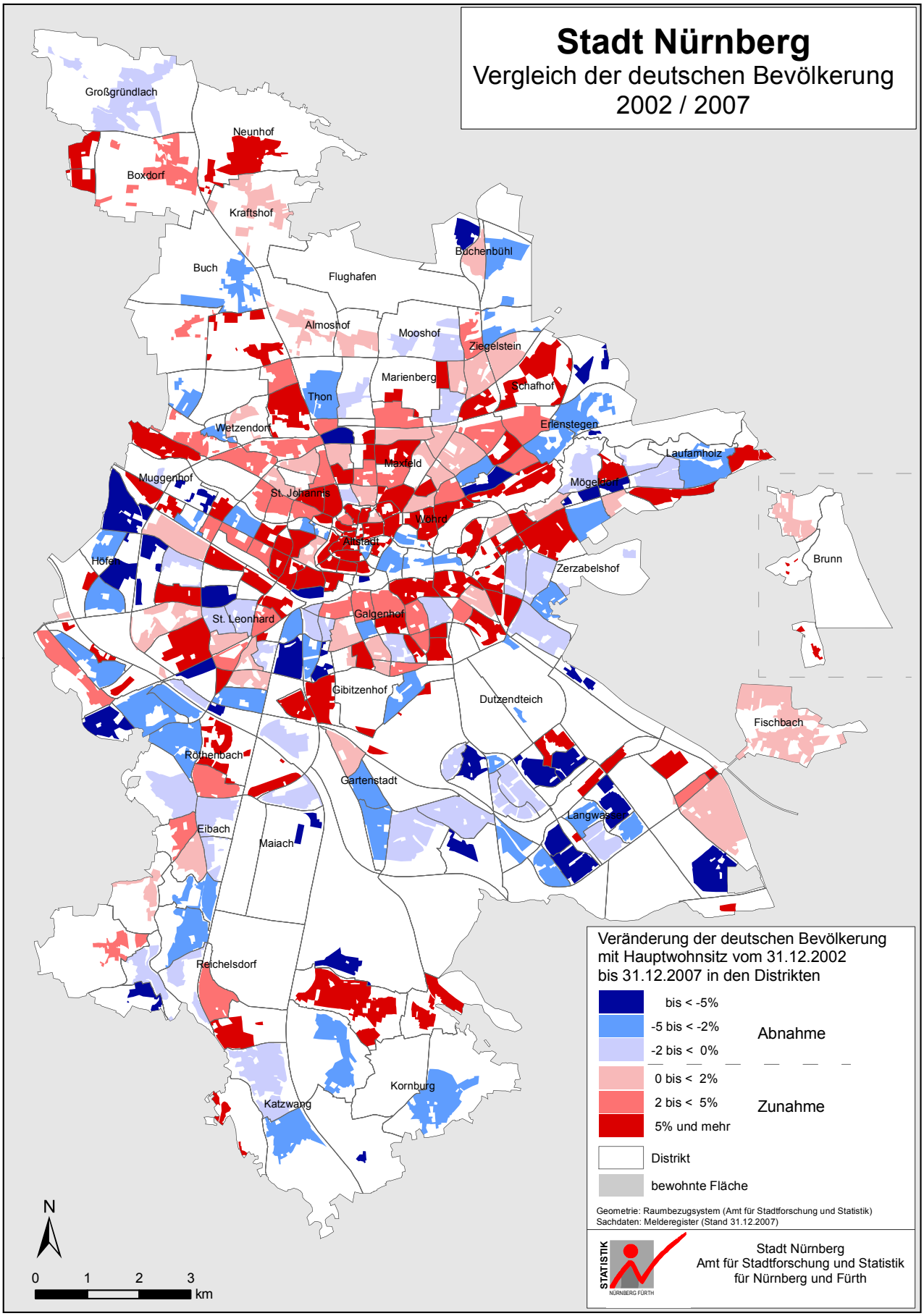

Veränderung der deutschen Bevölkerung mit Hauptwohnsitz vom 31.12.2002 bis 31.12.2007 in den Distrikten

- bis < -5%
- -5 bis < -2%
- -2 bis < 0%

Abnahme

- 0 bis < 2%
- 2 bis < 5%
- 5% und mehr

Zunahme

- Distrikt
- bewohnte Fläche

Geometrie: Raumbezugssystem (Amt für Stadtforschung und Statistik)
Sachdaten: Melderegister (Stand 31.12.2007)

STATISTIK NÜRNBERG FÜRTH

Stadt Nürnberg
Amt für Stadtforschung und Statistik
für Nürnberg und Fürth

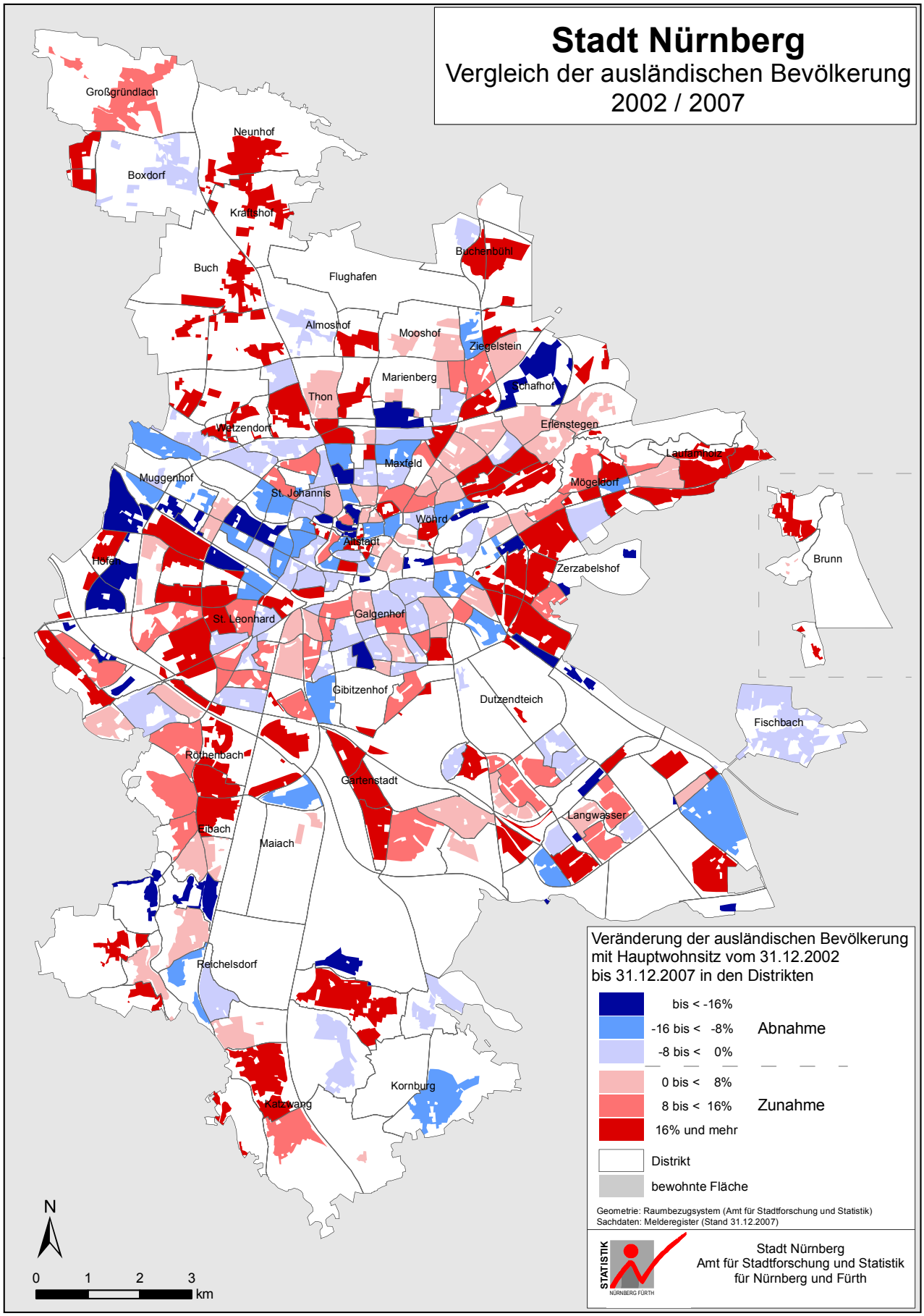
Stadt Nürnberg
Vergleich der ausländischen Bevölkerung
2002 / 2007
Großgründlach
Neunhof
Boxdorf
Kraftshof
Buch
Buchenbühl
Flughafen
Almoshof
Mooshof
Ziegelstein
Marienberg
Thon
Schafhof
Eibach
Erlenstegen
Laufamholz
Maxfeld
Muggenhof
St. Johannis
Mögeldorf
Wöhrd
Altstadt
Hafen
Zerzabelshof
Brunn
St. Leonhard
Galgenhof
Gibitzenhof
Dutzendteich
Fischbach
Röthenbach
Gartenstadt
Langwasser
Eibach
Maiach
Reichelsdorf
Kornburg
Katzwang
N
0 1 2 3
km
Veränderung der ausländischen Bevölkerung
mit Hauptwohnsitz vom 31.12.2002
bis 31.12.2007 in den Distrikten
bis < -16%
-16 bis < -8%
-8 bis < 0%
Abnahme
0 bis < 8%
8 bis < 16%
16% und mehr
Zunahme
Distrikt
bewohnte Fläche
Geometrie: Raumbezugsystem (Amt für Stadtforschung und Statistik)
Sachdaten: Melderegister (Stand 31.12.2007)
STATISTIK
NÜRNBERG FÜRTH
Stadt Nürnberg
Amt für Stadtforschung und Statistik
für Nürnberg und Fürth

Bevölkerung am Hauptwohnsitz nach Statistischen Bezirken S. 16

Bevölkerung am Hauptwohnsitz nach Distrikten S. 20

Bevölkerung am Hauptwohnsitz nach Statistischen Bezirken

Bezirk	Fläche in ha	Bevölkerung am 31.12.2007					Bevölkerung am 31.12.2002			Vergleich 2002/2007		
		je ha	insgesamt	Deutsche	Ausländer		insgesamt	Deutsche	Ausländer	insgesamt	Deutsche	Ausländer
					Zahl	%						
	1	2	3	4	5	6	7	8	9	10	11	12
01	86,71	54	4 643	3 353	1 290	27,8	4 231	2 966	1 265	412	387	25
02	60,03	19	1 116	911	205	18,4	1 160	938	222	-44	-27	-17
03	64,72	16	1 008	672	336	33,3	919	591	328	89	81	8
04	51,78	161	8 339	4 845	3 494	41,9	8 122	4 393	3 729	217	452	-235
05	65,42	83	5 429	4 321	1 108	20,4	5 297	4 088	1 209	132	233	-101
06	79,62	109	8 680	7 163	1 517	17,5	8 317	6 715	1 602	363	448	-85
07	59,41	129	7 636	6 469	1 167	15,3	7 130	5 936	1 194	506	533	-27
08	51,19	143	7 324	5 905	1 419	19,4	7 008	5 654	1 354	316	251	65
09	79,11	120	9 482	7 604	1 878	19,8	8 781	7 088	1 693	701	516	185
10	145,89	69	10 138	7 763	2 375	23,4	9 939	7 362	2 577	199	401	-202
11	82,99	202	16 736	12 233	4 503	26,9	15 966	11 378	4 588	770	855	-85
12	43,02	85	3 649	3 098	551	15,1	3 432	2 937	495	217	161	56
13	84,84	206	17 497	11 697	5 800	33,1	16 931	11 306	5 625	566	391	175
14	73,22	140	10 217	7 716	2 501	24,5	10 105	7 601	2 504	112	115	-3
15	63,77	115	7 350	4 790	2 560	34,8	7 522	4 617	2 905	-172	173	-345
16	55,71	215	11 959	7 872	4 087	34,2	11 653	7 855	3 798	306	17	289
17	42,73	116	4 961	3 561	1 400	28,2	5 088	3 761	1 327	-127	-200	73
18	57,73	8	458	279	179	39,1	481	313	168	-23	-34	11
19	74,45	63	4 661	3 245	1 416	30,4	4 580	3 230	1 350	81	15	66
20	128,79	104	13 384	8 917	4 467	33,4	12 551	8 588	3 963	833	329	504
21	107,62	48	5 146	3 739	1 407	27,3	5 712	4 229	1 483	-566	-490	-76
22	108,64	81	8 747	4 914	3 833	43,8	8 928	4 631	4 297	-181	283	-464
23	70,94	150	10 618	8 374	2 244	21,1	10 468	8 104	2 364	150	270	-120
24	64,19	75	4 812	4 134	678	14,1	4 789	4 066	723	23	68	-45
25	70,71	152	10 753	8 581	2 172	20,2	10 495	8 087	2 408	258	494	-236
26	87,91	107	9 413	7 944	1 469	15,6	8 913	7 366	1 547	500	578	-78
27	108,83	102	11 066	8 809	2 257	20,4	10 933	8 624	2 309	133	185	-52
28	116,95	35	4 041	3 132	909	22,5	3 869	2 948	921	172	184	-12
29	94,24	63	5 967	5 276	691	11,6	5 502	4 991	511	465	285	180
30	356,10	3	914	738	176	19,3	1 004	834	170	-90	-96	6
31	76,89	51	3 913	3 404	509	13,0	4 025	3 578	447	-112	-174	62
32	97,51	78	7 602	6 781	821	10,8	7 683	6 928	755	-81	-147	66
33	125,03	55	6 819	6 216	603	8,8	6 912	6 343	569	-93	-127	34
34	141,96	0	3	.	.	.	17	.	.	.	.	.
35	226,53	6	1 250	1 100	150	12,0	1 153	1 027	126	97	73	24
36	405,68	26	10 501	9 280	1 221	11,6	10 628	9 515	1 113	-127	-235	108
37	283,46	30	8 507	7 736	771	9,1	8 862	8 132	730	-355	-396	41
38	272,89	30	8 165	7 718	447	5,5	8 281	7 800	481	-116	-82	-34
39	56,05	0	8	.	.	.	14	.	.	.	.	.
40	56,27	70	3 916	2 968	948	24,2	3 909	3 036	873	7	-68	75
41	274,50	1	235	126	109	46,4	122	76	46	113	50	63
42	116,78	2	252	146	106	42,1	22	.	.	.	.	.
43	49,17	46	2 266	1 220	1 046	46,2	2 273	1 126	1 147	-7	94	-101
44	300,13	17	5 017	4 809	208	4,1	5 055	4 863	192	-38	-54	16
45	312,84	24	7 499	7 009	490	6,5	7 535	7 145	390	-36	-136	100
46	152,05	31	4 682	3 366	1 316	28,1	4 318	3 211	1 107	364	155	209
47	502,81	2	1 090	1 000	90	8,3	1 110	1 009	101	-20	-9	-11
48	896,62	12	10 575	10 084	491	4,6	10 489	10 038	451	86	46	40
49	1 942,61	6	12 518	12 085	433	3,5	12 351	11 912	439	167	173	-6
50	167,81	42	6 983	5 290	1 693	24,2	6 729	5 218	1 511	254	72	182

Bevölkerungsbewegungen 2007 je 1000 des mittleren Bevölkerungsbestandes										Veränderung des Bevölkerungsbestandes 2007 gegenüber 2006 in %			Bezirk
Geburten	Sterbefälle	Zuzüge	Fortzüge	Geburtenüberschuss			Wanderungsgewinn/-verlust						
				insgesamt	Deutsche	Ausländer	insgesamt	Deutsche	Ausländer	insgesamt	Deutsche	Ausländer	
13	14	15	16	17	18	19	20	21	22	23	24	25	
8	10	287	259	-2	-5	4	29	36	9	2,8	3,3	1,6	01
7	13	187	197	-6	-5	-9	-10	-2	-42	-1,4	-	-7,2	02
11	7	231	202	4	5	3	29	24	38	5,9	2,8	12,8	03
10	7	244	233	3	5	1	11	11	10	1,3	1,8	0,5	04
11	10	173	150	2	2	3	23	18	42	2,7	2,3	4,0	05
6	8	194	199	-1	-2	-	-5	5	-50	-0,5	0,5	-5,2	06
9	12	179	168	-2	-2	-1	11	10	18	0,9	1,0	-	07
10	6	161	158	4	4	1	4	-2	26	0,7	0,6	1,3	08
9	13	181	169	-4	-6	3	12	4	47	1,1	0,4	3,9	09
10	7	161	164	2	3	2	-2	6	-27	-	1,4	-4,5	10
10	13	191	174	-2	-4	3	16	12	28	1,4	1,6	0,9	11
11	8	134	130	2	3	-2	4	5	4	0,6	0,8	-0,9	12
12	7	189	176	5	6	3	13	5	27	1,7	2,1	1,1	13
8	16	136	120	-9	-11	-3	15	10	32	0,6	0,3	1,3	14
11	9	186	191	3	4	-	-5	11	-35	-0,5	2,1	-4,9	15
13	8	171	174	5	6	2	-3	-11	11	0,1	0,4	-0,5	16
13	14	126	115	-1	-3	2	10	-2	42	0,7	0,3	1,9	17
9	9	261	272	-	-	-	-11	-35	29	0,9	-3,1	7,8	18
10	8	139	137	2	3	1	2	-9	28	0,5	-	1,7	19
12	9	148	148	2	2	4	-	-10	20	0,1	-0,3	0,8	20
10	12	185	210	-2	-3	3	-26	-36	4	-2,7	-3,7	-	21
12	10	219	234	2	2	2	-15	-3	-31	-0,6	1,3	-2,9	22
12	12	145	150	-	-	-1	-5	-	-22	-0,6	0,2	-3,5	23
7	12	134	126	-4	-5	-	7	8	4	0,4	0,6	-0,6	24
11	7	152	149	4	5	-1	3	3	2	0,5	1,1	-1,9	25
8	13	150	142	-5	-6	-1	9	13	-15	0,3	0,9	-2,8	26
8	15	159	145	-7	-7	-4	14	8	37	0,7	0,2	2,5	27
11	6	147	133	5	6	3	13	9	27	1,8	2,4	-0,2	28
8	14	118	102	-6	-7	1	15	12	41	0,9	0,8	1,6	29
8	8	141	158	-	-	-	-17	-9	-50	-1,9	-0,9	-5,9	30
8	17	89	78	-9	-9	-6	11	6	46	0,2	-0,1	2,8	31
6	12	76	76	-7	-7	-5	-	-7	63	-0,7	-0,9	0,4	32
7	9	72	68	-2	-2	2	4	-2	64	0,1	-0,1	2,7	33
.	.	.	.	.	.	.	.	.	.	-25,0	-25,0	-	34
4	6	146	144	-2	-3	-	2	13	-72	1,1	1,9	-4,5	35
9	15	97	85	-5	-6	-1	12	5	70	0,8	0,6	2,3	36
6	14	87	89	-8	-8	-6	-1	-3	13	-1,0	-1,0	-0,9	37
5	12	77	74	-7	-7	-2	3	2	20	-0,4	-0,4	1,1	38
.	.	.	.	.	.	.	.	.	.	-	50,0	-50,0	39
11	24	115	127	-13	-18	2	-12	-11	-16	-2,2	-1,8	-3,8	40
18	14	171	86	5	8	-	86	33	152	12,4	5,0	22,5	41
4	4	221	117	-	7	-10	104	43	189	11,0	10,6	11,6	42
18	5	171	175	12	22	1	-4	-4	-3	0,6	2,3	-1,2	43
5	11	66	58	-6	-6	-5	8	3	120	0,3	-0,1	8,9	44
5	11	73	71	-5	-5	-6	2	1	18	-0,4	-0,4	0,2	45
10	8	99	81	3	4	-2	18	6	50	2,1	1,3	4,4	46
8	4	94	92	5	5	-	2	-	22	0,8	0,8	1,1	47
7	12	82	71	-4	-4	-12	10	8	60	0,5	0,4	3,4	48
7	10	71	60	-3	-3	-5	11	10	56	0,9	0,8	3,3	49
8	9	103	111	-1	-1	1	-9	-20	26	-1,0	-1,6	1,0	50

noch: Bevölkerung am Hauptwohnsitz nach Statistischen Bezirken

Bezirk	Fläche in ha	Bevölkerung am 31.12.2007					Bevölkerung am 31.12.2002			Vergleich 2002/2007		
		je ha	insge-samt	Deutsche	Ausländer		insge-samt	Deutsche	Ausländer	insge-samt	Deutsche	Ausländer
					Zahl	%						
	1	2	3	4	5	6	7	8	9	10	11	12
51	152,13	57	8 671	7 925	746	8,6	9 008	8 255	753	-337	-330	-7
52	212,16	50	10 686	9 742	944	8,8	10 013	9 268	745	673	474	199
53	319,91	27	8 496	7 897	599	7,1	8 358	7 833	525	138	64	74
54	239,50	30	7 290	6 720	570	7,8	7 569	6 966	603	-279	-246	-33
55	470,25	5	2 387	2 229	158	6,6	2 421	2 272	149	-34	-43	9
60	252,16	21	5 307	4 482	825	15,5	4 574	3 861	713	733	621	112
61	227,39	19	4 331	4 052	279	6,4	4 262	4 025	237	69	27	42
62	204,03	27	5 491	4 757	734	13,4	4 567	4 124	443	924	633	291
63	276,14	11	3 175	2 586	589	18,6	3 424	2 704	720	-249	-118	-131
64	123,34	68	8 327	5 598	2 729	32,8	8 307	5 449	2 858	20	149	-129
65	92,80	22	2 017	1 188	829	41,1	2 045	1 153	892	-28	35	-63
70	98,43	29	2 820	2 526	294	10,4	2 756	2 459	297	64	67	-3
71	115,09	31	3 561	3 013	548	15,4	3 411	2 786	625	150	227	-77
72	382,06	21	7 903	7 266	637	8,1	7 656	7 049	607	247	217	30
73	627,81	2	1 403	1 224	179	12,8	1 293	1 196	97	110	28	82
74	221,16	21	4 699	4 356	343	7,3	4 748	4 463	285	-49	-107	58
75	245,34	4	1 038	930	108	10,4	1 010	923	87	28	7	21
76	239,33	3	751	708	43	5,7	740	708	32	11	-	11
77	402,75	4	1 472	1 419	53	3,6	1 245	1 213	32	227	206	21
78	340,40	8	2 629	2 448	181	6,9	2 545	2 364	181	84	84	-
79	506,14	10	4 911	4 686	225	4,6	4 909	4 748	161	2	-62	64
80	50,83	72	3 663	3 013	650	17,7	3 581	2 992	589	82	21	61
81	90,74	84	7 656	5 974	1 682	22,0	7 490	5 836	1 654	166	138	28
82	274,59	7	1 907	1 562	345	18,1	1 851	1 462	389	56	100	-44
83	229,07	18	4 054	3 808	246	6,1	4 014	3 748	266	40	60	-20
84	194,61	29	5 567	5 236	331	5,9	5 478	5 177	301	89	59	30
85	162,32	10	1 626	1 425	201	12,4	1 634	1 446	188	-8	-21	13
86	313,96	7	2 317	2 263	54	2,3	2 391	2 344	47	-74	-81	7
87	365,94	-	-	-	-	-	-	-	-	-	-	-
90	183,23	49	9 023	7 783	1 240	13,7	8 647	7 610	1 037	376	173	203
91	343,55	11	3 893	3 680	213	5,5	3 865	3 668	197	28	12	16
92	171,32	30	5 071	4 425	646	12,7	4 521	4 003	518	550	422	128
93	162,11	28	4 543	4 374	169	3,7	4 436	4 310	126	107	64	43
94	259,14	30	7 670	7 150	520	6,8	7 388	6 998	390	282	152	130
95	352,38	23	8 114	7 483	631	7,8	8 170	7 566	604	-56	-83	27
96	260,94	19	4 926	4 672	254	5,2	4 837	4 581	256	89	91	-2
97	396,88	2	935	906	29	3,1	914	890	24	21	16	5
insg.	18 654,78	27	496 299	407 918	88 381	17,8	485 560	398 683	86 877	10 739	9 235	1 504
amtl. [1)]	18 640,33	27	503 110	416 774	86 336	17,2	493 397	404 582	88 815	9 713	12 192	-2 479

1) Bevölkerung am Ort der Hauptwohnung nach Fortschreibung des Bayerischen Landesamtes für Statistik und Datenverarbeitung

Bevölkerungsbewegungen 2007 je 1000 des mittleren Bevölkerungsbestandes										Veränderung des Bevölkerungsbestandes 2007 gegenüber 2006 in %			Bezirk
Geburten	Sterbefälle	Zuzüge	Fortzüge	Geburtenüberschuss			Wanderungsgewinn/ -verlust						
				insgesamt	Deutsche	Ausländer	insgesamt	Deutsche	Ausländer	insgesamt	Deutsche	Ausländer	
13	14	15	16	17	18	19	20	21	22	23	24	25	
7	18	86	83	-10	-11	-1	3	-1	38	-0,8	-0,9	1,1	51
7	11	104	85	-4	-5	-2	19	20	12	1,6	1,9	-1,3	52
7	16	79	77	-9	-9	-3	2	-1	44	-0,7	-0,9	2,0	53
7	13	103	100	-6	-7	-	3	3	-	-0,2	-0,2	-0,2	54
7	5	65	69	2	2	-	-5	-12	100	-0,3	-1,0	10,5	55
10	17	121	86	-7	-7	-5	35	30	60	2,8	2,7	3,4	60
6	10	65	59	-4	-4	-4	6	-	88	0,1	-0,1	4,1	61
11	9	99	85	2	1	4	14	3	84	1,5	0,9	5,3	62
8	9	156	132	-1	-2	4	25	5	117	2,6	0,5	13,1	63
11	11	171	166	-	-1	3	4	4	6	0,7	0,9	0,2	64
11	4	219	206	7	11	-	13	-	30	2,1	2,6	1,5	65
10	16	136	98	-6	-8	10	38	40	20	3,2	3,7	-0,7	70
11	5	128	124	6	7	2	5	8	-11	1,0	2,2	-4,9	71
7	8	108	96	-1	-1	-2	12	9	48	1,2	1,0	2,7	72
4	10	238	242	-6	-7	-	-4	7	-78	-0,3	-0,4	0,6	73
7	12	92	81	-5	-5	-3	11	-	158	0,6	-0,5	18,7	74
8	11	292	286	-3	-2	-9	6	18	-102	1,8	1,9	0,9	75
7	13	139	163	-7	-7	-	-24	-14	-184	-1,2	-1,1	-2,3	76
11	6	87	66	5	4	19	21	21	38	3,6	3,7	-	77
7	7	88	100	-	-	5	-12	-	-157	-0,4	0,4	-9,5	78
7	5	77	88	2	1	9	-11	-8	-74	-0,7	-0,6	-4,3	79
12	7	127	105	5	5	5	21	16	47	2,6	2,3	3,8	80
11	10	147	153	2	3	-1	-6	4	-41	-0,4	1,5	-6,6	81
6	31	228	138	-25	-31	-3	90	104	29	7,0	7,9	3,3	82
7	12	103	96	-6	-5	-20	7	8	-8	0,2	0,6	-5,4	83
7	9	75	65	-2	-1	-9	9	8	27	0,6	0,6	1,5	84
3	9	92	83	-6	-6	-5	9	6	25	0,2	0,5	-2,0	85
6	8	41	41	-2	-2	-	1	-	19	-0,3	-0,3	-	86
-	-	-	-	-	-	-	-	-	-	-	-	-	87
10	11	138	131	-1	-2	2	7	1	43	0,8	0,5	3,0	90
8	16	96	79	-8	-8	-5	16	14	63	0,9	0,5	7,0	91
8	8	120	104	-	-	2	16	22	-24	1,5	2,4	-4,2	92
9	11	86	72	-2	-3	12	15	13	61	1,5	1,3	5,6	93
9	9	83	79	-	-	-2	5	5	-	1,0	1,0	0,8	94
7	21	91	79	-14	-15	-6	12	16	-26	-0,1	0,2	-3,5	95
7	9	88	84	-2	-2	-	4	1	73	0,3	0,1	5,0	96
9	9	79	80	-	1	-29	-1	4	-147	0,2	1,3	-25,6	97
9	11	134	126	-2	-3	1	8	6	17	0,5	0,6	0,1	insg.

3. Wohnberechtigte Bevölkerung

Die wohnberechtigte Bevölkerung umfasst alle in Nürnberg gemeldeten Personen, einschließlich der mit Zweitwohnung gemeldeten Einwohner. Personen, die in Nürnberg mehrere Wohnungen haben, werden allerdings nur einmal erfasst. Für die meisten stadtentwicklungspolitischen Planungsziele ist dies die maßgebliche Einwohnerzahl, da es bei den meisten Planungen auf alle Nutzer oder Nachfrager von Wohnraum bzw. Infrastruktureinrichtungen ankommt.

Aufgrund der Registerbereinigungen, die seit der Einführung der Zweitwohnungssteuer am 01.01.2005 erfolgt sind, bildet die wohnberechtigte Bevölkerung nunmehr einen realistischen Einwohnerbestand ab. Am 31.12.2007 waren 506 085 Personen in Nürnberg amtlich gemeldet, davon 496 299 mit Hauptwohnsitz (vgl. Kapitel 2) und 9 786 mit Zweitwohnsitz. Die amtliche Einwohnerzahl am Ort der Hauptwohnung betrug am 31.12.2007: 503 110 Personen.

Anmerkungen zu den einzelnen Spalten der folgenden Tabelle

Spalte	Spaltentitel	Bemerkungen
1 – 6	insgesamt / Deutsche / Ausländer	Alle am 31.12.2007 im Melderegister enthaltenen Personen, auch die mit Nebenwohnung gemeldeten. Als Deutsche sind alle Personen gezählt, deren deutsche Staatsangehörigkeit nachgewiesen ist. Personen, die neben der deutschen Staatsangehörigkeit noch eine weitere besitzen, sind als Deutsche in den Spalten 3 und 4 ausgewiesen und nicht unter den Ausländern in den Spalten 5 und 6.
7 – 10	von je 100 Ausländern sind	Zu den Ausländern zählen alle Personen, die nicht die deutsche Staatsangehörigkeit haben. Neben der Bundesrepublik Deutschland gehören zu den EU-Ländern (EU-Erweiterung am 1. Mai 2004 und am 1. Januar 2007): Belgien, Bulgarien, Dänemark, Estland, Finnland, Frankreich, Griechenland, Großbritannien und Nordirland, Irland, Italien, Lettland, Litauen, Luxemburg, Malta, Niederlande, Österreich, Polen, Portugal, Rumänien, Slowakische Republik, Slowenien, Schweden, Spanien, Tschechien, Ungarn und Zypern. Zum ehemaligen Jugoslawien zählen: Bosnien-Herzegowina, Serbien, Montenegro, Kroatien und Mazedonien. Slowenien ist am 01.05.2004 der EU beigetreten.

11 – 13	Haushalte	Im Meldewesen gibt es kein Merkmal, das die Haushaltszusammengehörigkeit anzeigt. Aufgrund von Hinweisen in den Datensätzen der Eltern auf die Kinder und der Ehegatten untereinander lassen sich jedoch sogenannte „Kernhaushalte“ ermitteln. Mit einem im KOSIS-Verbund gepflegten Standardprogramm zur Generierung von Haushalten wurden den Kernhaushalten weitere Personen aufgrund von Namensgleichheit, Einzugsdatum, Herkunftsort und Altersdifferenzen zugeordnet. Anstalten und Heime wurden bei dieser Generierung ausgeklammert. Die so ermittelte Zahl weist insbesondere bei der Zahl der Zweipersonenhaushalte eine leichte Untererfassung auf, da die nichtehelichen Paare nicht immer festgestellt werden können, bietet aber eine gute Größenangabe für die tatsächliche Zahl und Größe der Haushalte in den jeweiligen statistischen Bezirken bzw. Distrikten.
14 – 22	wohnberechtigte Bevölkerung im Alter von ... bis unter ... Jahren in %	Zum 31.12.2007 wurde das Alter der Personen ermittelt und die Werte für die in den Spalten genannten Altersgruppen errechnet. Berechnung der %-Werte: Zahl der Personen je Altersgruppe : Spalte 1 x 100
23	Durchschnittsalter	Summe der Altersjahre der Personen je statist. Bezirk bzw. Distrikt : Personenzahl
24 – 26	nach dem Familienstand in %	Zahl der Personen mit dem jeweiligen Familienstand : Spalte 1 x 100

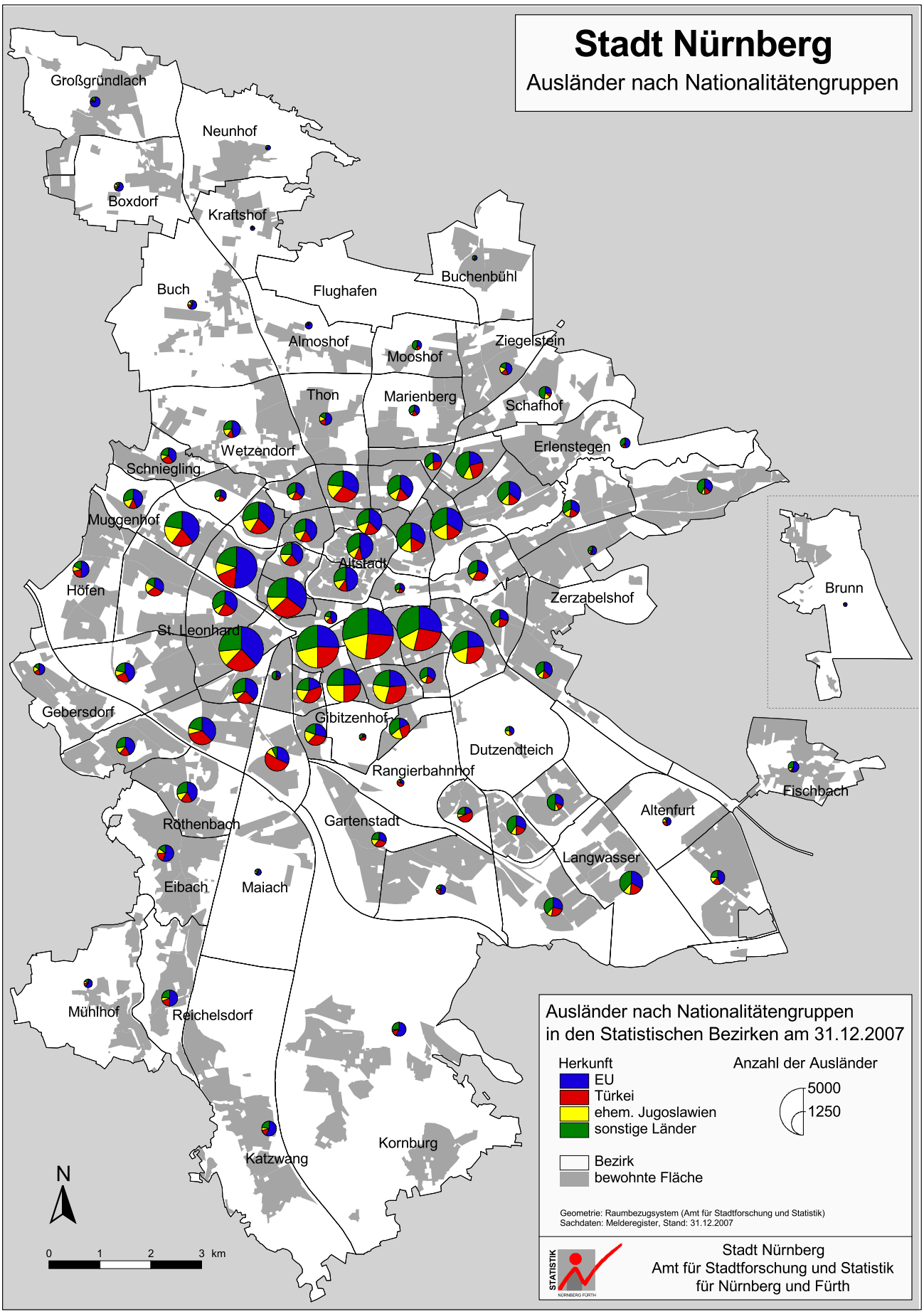
Stadt Nürnberg
Ausländer nach Nationalitätengruppen
Großgründlach
Neunhof
Boxdorf
Kraftshof
Buch
Flughafen
Buchenbühl
Almoshof
Mooshof
Ziegelstein
Thon
Marienberg
Schafhof
Wetzendorf
Erlenstegen
Schniegling
Muggenhof
Altstadt
Höfen
Zerzabelshof
Brunn
St. Leonhard
Gebersdorf
Gibitzenhof
Dutzendteich
Rangierbahnhof
Fischbach
Altenfurt
Röthenbach
Gartenstadt
Langwasser
Eibach
Maiach
Mühlhof
Reichelsdorf
Kornburg
Katzwang
N
0 1 2 3 km
Ausländer nach Nationalitätengruppen
in den Statistischen Bezirken am 31.12.2007
Herkunft
EU
Türkei
ehem. Jugoslawien
sonstige Länder
Anzahl der Ausländer
5000
1250
Bezirk
bewohnte Fläche
Geometrie: Raumbezugsystem (Amt für Stadtforschung und Statistik)
Sachdaten: Melderegister, Stand: 31.12.2007
STATISTIK
NÜRNBERG FÜRTH
Stadt Nürnberg
Amt für Stadtforschung und Statistik
für Nürnberg und Fürth

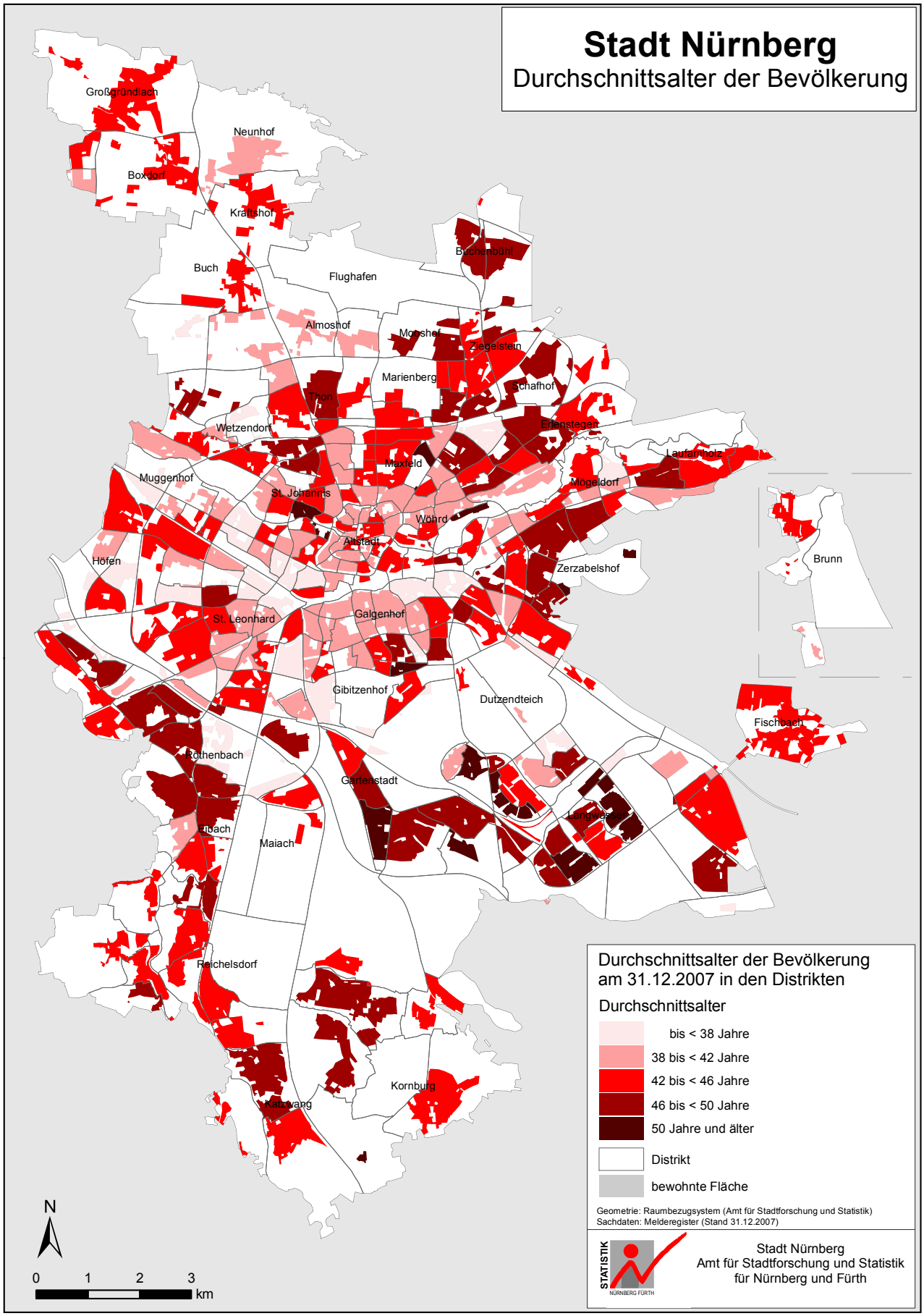
Stadt Nürnberg
Durchschnittsalter der Bevölkerung
Großgründlach
Neunhof
Boxdorf
Kraftshof
Buch
Buchenbühl
Flughafen
Almoshof
Moosshof
Ziegelstein
Marienberg
Schafhof
Thon
Wetzendorf
Eibenstegen
Maxfeld
Laufamholz
Muggenhof
St. Johannis
Mögeldorf
Wöhrd
Altstadt
Höfen
Zerzabelshof
Brunn
St. Leonhard
Galgenhof
Gibitzenhof
Dutzendteich
Fischbach
Röthenbach
Gartenstadt
Langwasser
Eibach
Maiach
Reichelsdorf
Kornburg
Katzwang
N
0 1 2 3 km
Durchschnittsalter der Bevölkerung am 31.12.2007 in den Distrikten
Durchschnittsalter
bis < 38 Jahre
38 bis < 42 Jahre
42 bis < 46 Jahre
46 bis < 50 Jahre
50 Jahre und älter
Distrikt
bewohnte Fläche
Geometrie: Raumbezugsystem (Amt für Stadtforschung und Statistik)
Sachdaten: Melderegister (Stand 31.12.2007)
STATISTIK NÜRNBERG FÜRTH
Stadt Nürnberg
Amt für Stadtforschung und Statistik
für Nürnberg und Fürth

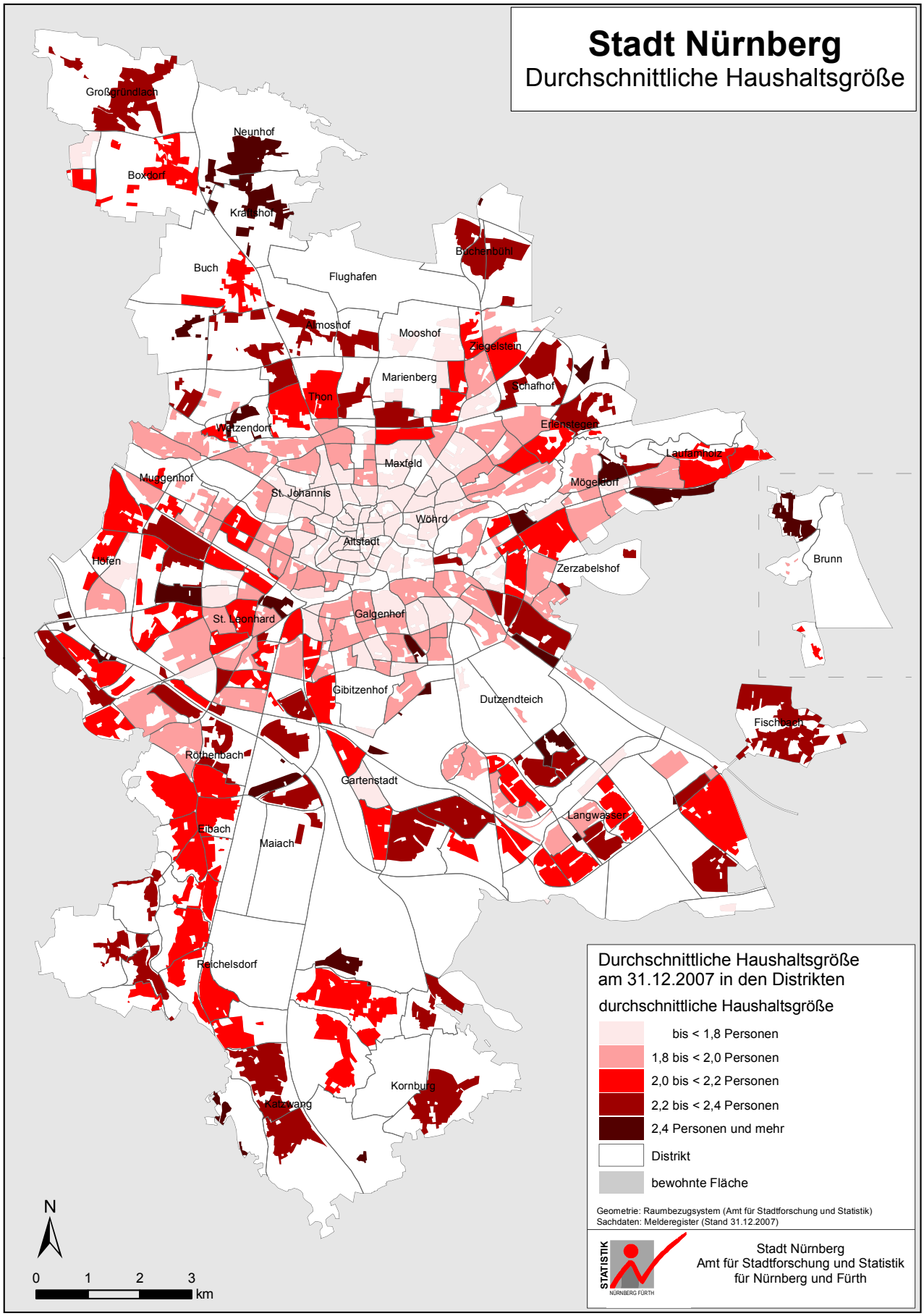
Stadt Nürnberg
Durchschnittliche Haushaltsgröße
Großgründlach
Neunhof
Boxdorf
Kraftshof
Buch
Flughafen
Buchenbühl
Almoshof
Mooshof
Ziegelstein
Marienberg
Schafhof
Thon
Erlenstegen
Wetzendorf
Laufamholz
Maxfeld
Muggenhof
St. Johannis
Mögeldorf
Wöhrd
Altstadt
Höfen
Zerzabelshof
Brunn
St. Leonhard
Galgenhof
Gibitzenhof
Dutzendteich
Fischbach
Röthenbach
Gartenstadt
Langwasser
Eibach
Maiach
Reichelsdorf
Kornburg
Katzwang
Durchschnittliche Haushaltsgröße
am 31.12.2007 in den Distrikten
durchschnittliche Haushaltsgröße
bis < 1,8 Personen
1,8 bis < 2,0 Personen
2,0 bis < 2,2 Personen
2,2 bis < 2,4 Personen
2,4 Personen und mehr
Distrikt
bewohnte Fläche
Geometrie: Raumbezugsystem (Amt für Stadtforschung und Statistik)
Sachdaten: Melderegister (Stand 31.12.2007)
STATISTIK
NÜRNBERG FÜRTH
Stadt Nürnberg
Amt für Stadtforschung und Statistik
für Nürnberg und Fürth
N
0 1 2 3
km

Wohnberechtigte Bevölkerung nach Statistischen Bezirken S. 42

Wohnberechtigte Bevölkerung nach Distrikten S. 46

Wohnberechtigte Bevölkerung am 31.12.2007 nach Statistischen Bezirken

Bezirk	insgesamt		Deutsche		Ausländer		von je 100 Ausländern sind				Haushalte		
	Zahl	dar. weibl. in %	Zahl	dar. weibl. in %	Zahl	dar. weibl. in %	EU-Bürger	Türken	ehem. Jugosl.	Sonstige	insgesamt	mit 1 Pers. in %	durchschnittl. HH-Größe
	1	2	3	4	5	6	7	8	9	10	11	12	13
01	4 970	45,8	3 647	45,7	1 323	46,0	48,7	11,2	11,9	28,2	3 501	74	1,4
02	1 167	55,2	960	55,6	207	53,1	35,7	19,8	12,1	32,4	699	68	1,5
03	1 053	47,2	711	47,5	342	46,5	45,0	18,7	16,1	20,2	598	59	1,8
04	8 514	46,1	4 986	45,8	3 528	46,5	35,4	27,8	12,1	24,7	4 634	58	1,8
05	5 611	50,5	4 476	51,1	1 135	48,2	39,8	21,2	14,3	24,7	3 283	58	1,7
06	9 226	52,4	7 672	53,2	1 554	48,4	46,9	10,0	9,8	33,3	6 198	71	1,4
07	7 884	53,9	6 704	54,6	1 180	50,1	40,9	16,9	13,4	28,8	4 595	61	1,6
08	7 575	51,8	6 136	52,4	1 439	49,3	37,5	18,4	14,1	30,0	4 513	61	1,6
09	9 848	52,4	7 952	52,6	1 896	51,4	32,7	16,9	12,7	37,7	5 957	62	1,6
10	10 380	51,2	7 990	51,6	2 390	49,8	24,1	27,4	17,4	31,0	5 611	53	1,8
11	17 184	51,6	12 651	52,1	4 533	50,2	27,9	25,9	13,4	32,8	8 989	56	1,8
12	3 716	53,1	3 161	53,3	555	52,4	35,0	19,3	12,8	33,0	2 022	49	1,8
13	17 884	50,6	12 042	51,1	5 842	49,5	26,4	25,2	19,3	29,0	10 121	57	1,8
14	10 359	54,1	7 847	55,3	2 512	50,4	23,6	30,8	23,1	22,5	5 573	52	1,8
15	7 491	50,6	4 908	51,0	2 583	49,7	24,0	26,0	25,2	24,8	4 252	56	1,7
16	12 178	50,9	8 058	51,9	4 120	48,9	25,5	24,6	21,0	28,8	6 833	55	1,8
17	5 005	52,3	3 603	53,0	1 402	50,6	19,6	38,7	18,1	23,6	2 373	46	2,0
18	466	43,3	287	49,8	179	33,0	35,8	12,3	3,4	48,6	220	50	1,8
19	4 725	49,5	3 296	50,1	1 429	48,1	37,4	25,3	8,5	28,8	2 297	44	2,0
20	13 543	51,3	9 056	51,9	4 487	50,1	37,9	24,0	11,4	26,7	6 630	45	2,0
21	5 211	51,1	3 794	52,6	1 417	47,1	35,2	23,5	8,3	33,0	2 785	52	1,9
22	8 878	49,5	5 033	50,6	3 845	48,1	51,7	16,8	10,8	20,7	4 584	52	1,9
23	10 779	53,3	8 525	54,3	2 254	49,4	37,4	21,2	13,4	28,0	6 288	58	1,7
24	4 977	55,1	4 288	55,9	689	50,1	36,1	20,3	11,2	32,4	2 823	56	1,7
25	10 986	51,9	8 802	52,3	2 184	50,2	32,3	28,8	15,7	23,2	6 106	53	1,8
26	9 736	53,5	8 252	53,9	1 484	51,5	38,4	16,4	11,7	33,5	5 454	60	1,6
27	11 361	51,8	9 090	52,3	2 271	50,0	33,7	15,9	17,0	33,4	6 479	58	1,7
28	4 144	49,4	3 231	49,8	913	47,8	31,7	26,7	9,4	32,2	2 145	48	1,9
29	6 074	53,3	5 377	53,3	697	53,4	29,8	21,5	12,1	36,6	3 047	46	2,0
30	938	49,5	762	49,6	176	48,9	38,1	11,9	24,4	25,6	551	57	1,7
31	3 989	51,6	3 479	51,6	510	51,6	19,0	49,6	8,2	23,1	2 059	45	1,9
32	7 681	53,7	6 858	53,7	823	53,1	31,8	18,3	9,5	40,3	3 861	41	2,0
33	6 881	52,7	6 275	52,5	606	54,5	32,0	11,2	8,3	48,5	2 712	29	2,4
34	5	20,0	.	.	.	.	.	.	.	.	4	75	1,3
35	1 279	50,4	1 128	51,7	151	41,1	49,7	22,5	15,9	11,9	595	39	2,1
36	10 597	53,9	9 368	53,9	1 229	54,3	33,4	18,1	9,9	38,5	5 005	39	2,1
37	8 607	53,2	7 832	53,2	775	53,2	29,7	23,6	9,2	37,5	4 377	42	1,9
38	8 271	51,7	7 819	51,7	452	50,4	44,5	17,7	13,7	24,1	3 793	33	2,2
39	11	18,2	.	.	.	.	.	.	.	.	7	86	1,6
40	3 964	51,6	3 008	52,6	956	48,2	17,7	27,0	19,5	35,9	1 963	51	1,9
41	245	44,5	136	47,8	109	40,4	32,1	50,5	11,0	6,4	91	27	2,7
42	278	45,0	171	42,1	107	49,5	24,3	42,1	0,9	32,7	4	75	1,3
43	2 300	49,8	1 251	50,8	1 049	48,6	28,7	33,4	18,4	19,5	1 124	48	2,0
44	5 092	51,6	4 882	51,4	210	56,7	52,4	19,5	8,1	20,0	2 331	34	2,2
45	7 613	52,8	7 121	52,9	492	51,8	30,9	29,5	15,7	24,0	3 953	45	1,9
46	4 732	50,7	3 409	51,1	1 323	49,5	31,4	52,2	9,3	7,1	2 032	32	2,3
47	1 110	49,9	1 019	49,9	91	50,5	64,8	4,4	11,0	19,8	493	31	2,3
48	10 722	52,2	10 228	52,2	494	52,2	57,1	13,4	7,3	22,3	4 868	34	2,2
49	12 675	51,4	12 234	51,3	441	56,7	57,4	13,6	2,7	26,3	5 654	29	2,2
50	7 054	51,2	5 355	51,9	1 699	49,1	37,5	33,6	7,9	21,0	3 399	42	2,0

wohnberechtigte Bevölkerung im Alter von ... bis unter ... Jahren in %									Durch-schnitts-alter	nach dem Familienstand in %			Bezirk
0 - 3	3 - 6	6 - 15	15 - 25	25 - 40	40 - 60	60 - 75	75 - 80	80 und mehr		ledig	verhei-ratet	verw./ gesch.	
14	15	16	17	18	19	20	21	22	23	24	25	26	
1,5	1,3	2,8	15,2	35,5	25,4	12,5	2,4	3,3	40	56,2	29,4	14,4	01
1,8	1,5	3,6	13,0	29,5	27,5	14,0	2,7	6,3	42	51,1	31,7	17,2	02
3,0	3,1	5,4	14,5	29,3	28,4	10,7	2,7	2,8	38	47,3	39,2	13,5	03
3,1	3,0	8,3	13,9	29,0	29,1	10,4	1,4	1,6	36	51,7	34,1	14,1	04
2,5	1,9	5,6	10,0	27,8	30,3	14,7	2,5	4,6	42	46,7	38,1	15,3	05
1,4	1,1	3,7	12,5	35,3	23,1	14,2	3,5	5,3	42	55,0	29,1	15,9	06
2,1	1,6	5,2	10,4	27,8	28,0	13,5	4,2	7,3	43	48,0	33,4	18,6	07
2,5	2,0	6,0	11,6	28,2	28,9	13,7	2,9	4,3	41	49,0	36,1	14,9	08
2,1	1,8	5,0	13,9	28,0	25,4	14,8	3,7	5,3	42	48,7	34,7	16,6	09
3,1	2,5	7,1	14,0	25,3	26,3	14,4	3,3	4,0	40	46,1	37,0	17,0	10
2,9	2,5	6,8	15,4	27,6	26,2	12,0	2,6	4,1	39	49,0	35,3	15,6	11
2,7	2,4	7,2	9,6	24,1	28,4	17,4	3,5	4,8	43	41,6	43,9	14,5	12
2,9	2,8	7,4	12,8	27,9	27,1	13,4	2,6	3,2	39	46,6	37,6	15,9	13
2,4	2,5	6,6	10,9	22,8	26,0	17,2	4,3	7,3	44	39,4	41,4	19,2	14
3,1	2,7	6,6	13,2	27,8	26,8	14,1	2,7	3,0	39	45,5	37,9	16,6	15
3,6	2,8	6,5	12,8	27,4	25,7	14,8	2,8	3,6	40	43,7	39,8	16,5	16
3,5	3,1	10,0	12,3	22,5	24,5	15,1	3,3	5,8	40	41,1	41,2	17,7	17
2,1	2,6	4,1	18,5	30,3	27,9	9,7	1,7	3,2	38	50,0	34,8	15,2	18
2,9	2,5	7,7	12,6	22,9	28,9	16,2	3,2	3,2	41	39,6	44,8	15,6	19
3,1	3,0	8,7	13,2	23,7	26,4	14,9	3,2	3,7	40	42,2	43,1	14,7	20
2,7	2,6	7,8	12,6	21,6	25,5	17,3	5,4	4,5	42	39,3	41,7	19,0	21
3,2	2,7	7,9	14,1	26,7	28,2	12,2	2,0	2,9	38	47,2	38,7	14,1	22
2,9	2,1	6,0	11,1	28,4	26,5	15,0	3,2	4,8	41	46,9	36,4	16,7	23
2,3	1,7	5,9	11,4	23,8	28,2	16,6	4,1	5,9	44	45,4	37,3	17,3	24
2,8	2,6	7,2	11,9	27,1	28,9	13,6	2,3	3,5	40	48,1	36,9	15,0	25
1,9	1,8	5,2	13,2	25,9	24,7	16,1	4,5	6,7	44	46,7	36,1	17,3	26
2,3	2,0	5,6	12,7	27,4	27,3	13,8	3,4	5,5	42	46,4	37,4	16,2	27
3,0	3,2	8,3	11,2	22,8	28,5	15,4	3,5	4,2	41	44,3	38,9	16,8	28
2,5	2,8	8,2	9,9	21,8	29,2	16,2	3,6	5,8	43	40,1	44,3	15,7	29
2,7	2,1	8,0	9,1	28,4	30,1	13,2	2,0	4,5	41	44,6	37,8	17,6	30
2,4	2,2	8,5	9,0	18,4	26,7	19,8	5,3	7,7	46	32,8	48,1	19,1	31
2,0	2,3	7,1	9,9	16,7	25,9	24,9	5,8	5,5	47	32,3	50,6	17,1	32
2,3	2,7	9,7	13,1	15,4	30,4	17,6	3,7	5,1	43	37,0	49,6	13,5	33
.	.	.	.	.	.	.	.	.	46	.	.	.	34
2,1	1,7	9,3	11,4	20,2	30,2	15,4	4,1	5,6	43	39,6	47,1	13,4	35
2,6	2,6	8,1	10,7	16,0	26,6	21,3	5,0	7,0	45	34,3	47,2	18,5	36
1,6	2,0	6,2	10,4	15,2	26,3	25,3	6,4	6,6	48	30,4	50,8	18,9	37
1,9	2,2	8,3	9,6	16,2	29,5	22,3	4,7	5,2	45	32,8	53,1	14,1	38
.	.	.	.	.	.	.	.	.	29	.	.	.	39
2,9	2,7	7,9	10,9	22,3	28,1	13,5	3,4	8,2	43	40,7	38,5	20,8	40
5,7	3,7	15,1	9,8	30,2	23,3	8,6	2,9	0,8	33	44,1	50,6	5,3	41
4,7	8,6	11,9	16,5	28,1	28,8	1,4	-	-	28	50,0	47,8	2,2	42
4,2	4,3	9,4	14,1	23,9	26,6	13,0	1,9	2,5	37	43,6	41,5	14,9	43
1,7	1,6	8,0	10,9	14,2	30,4	20,5	5,7	7,0	47	33,9	51,8	14,3	44
1,9	2,0	6,7	9,2	16,5	28,2	23,3	5,4	6,8	47	31,8	49,6	18,6	45
2,7	2,8	10,0	11,6	19,7	28,0	16,9	4,7	3,6	41	35,9	51,9	12,1	46
1,4	1,7	8,4	11,4	18,6	36,2	16,8	3,0	2,4	43	33,7	54,7	11,6	47
2,1	2,3	8,1	10,4	16,3	30,9	20,8	4,1	4,9	45	33,9	51,9	14,2	48
2,0	2,4	8,4	10,2	15,7	30,7	22,0	4,0	4,6	45	32,5	54,9	12,6	49
2,6	3,3	8,2	11,7	21,1	27,7	17,5	3,9	4,1	42	37,7	47,0	15,3	50

noch: Wohnberechtigte Bevölkerung am 31.12.2007 nach Statistischen Bezirken

Bezirk	insgesamt		Deutsche		Ausländer		von je 100 Ausländern sind				Haushalte		
	Zahl	dar. weibl. in %	Zahl	dar. weibl. in %	Zahl	dar. weibl. in %	EU-Bürger	Türken	ehem. Jugosl.	Sonstige	insgesamt	mit 1 Pers. in %	durchschnittl. HH-Größe
	1	2	3	4	5	6	7	8	9	10	11	12	13
51	8 775	53,7	8 022	53,7	753	53,5	42,6	18,9	10,9	27,6	4 302	41	2,0
52	10 858	53,5	9 906	53,4	952	54,3	42,3	17,8	12,2	27,7	5 303	40	2,0
53	8 622	52,8	8 020	52,8	602	53,7	55,3	19,9	9,8	15,0	4 106	38	2,1
54	7 374	53,4	6 797	53,4	577	53,4	50,4	18,0	7,3	24,3	3 686	41	2,0
55	2 414	50,8	2 256	50,8	158	50,6	62,0	12,7	9,5	15,8	1 079	31	2,2
60	5 379	51,6	4 550	51,4	829	52,6	43,3	25,0	10,3	21,5	2 574	41	2,0
61	4 374	50,0	4 093	50,2	281	47,0	48,0	18,5	16,7	16,7	2 009	35	2,2
62	5 558	51,7	4 815	51,8	743	51,7	34,1	30,8	17,9	17,2	2 404	31	2,3
63	3 222	49,6	2 631	50,1	591	47,7	49,9	20,5	11,3	18,3	1 661	45	1,9
64	8 471	49,9	5 722	51,1	2 749	47,5	39,0	20,8	17,9	22,2	4 545	53	1,8
65	2 079	46,8	1 241	46,2	838	47,9	43,3	13,6	14,1	29,0	1 062	51	1,9
70	2 870	52,9	2 568	53,3	302	49,3	35,8	20,5	13,9	29,8	1 464	45	1,9
71	3 641	50,5	3 090	50,9	551	47,9	40,5	26,3	9,8	23,4	1 858	48	1,9
72	8 006	50,7	7 367	50,6	639	52,4	48,0	11,9	13,6	26,4	3 857	40	2,0
73	1 412	49,4	1 233	51,1	179	37,4	60,3	15,1	14,5	10,1	631	37	2,2
74	4 782	51,2	4 436	51,6	346	45,7	50,9	17,6	14,5	17,1	2 374	39	2,0
75	1 049	50,0	941	51,8	108	34,3	79,6	11,1	3,7	5,6	480	40	2,2
76	763	50,6	720	50,6	43	51,2	88,4	-	4,7	7,0	323	30	2,4
77	1 484	50,5	1 431	50,4	53	52,8	62,3	1,9	7,5	28,3	617	30	2,4
78	2 659	49,9	2 477	51,0	182	34,1	63,7	12,6	11,5	12,1	1 262	37	2,1
79	4 978	50,4	4 752	50,9	226	38,5	76,1	4,9	4,4	14,6	2 185	31	2,3
80	3 746	52,3	3 091	52,7	655	50,1	24,4	24,9	13,9	36,8	1 853	47	1,9
81	7 818	53,1	6 125	53,0	1 693	53,5	21,2	24,2	12,4	42,2	4 472	58	1,7
82	2 003	55,4	1 653	60,3	350	32,3	27,1	9,7	16,3	46,9	834	49	1,9
83	4 123	52,4	3 875	52,5	248	50,8	39,9	18,5	7,3	34,3	1 964	39	2,0
84	5 655	51,7	5 323	51,4	332	56,6	44,3	19,0	17,8	19,0	2 863	46	2,0
85	1 660	50,4	1 457	50,2	203	52,2	34,5	14,3	5,9	45,3	987	52	1,7
86	2 335	52,3	2 281	52,2	54	59,3	51,9	-	9,3	38,9	1 045	29	2,2
87	-	-	-	-	-	-	-	-	-	-	-	-	-
90	9 234	53,8	7 989	53,9	1 245	53,1	35,3	15,3	11,5	38,0	4 883	49	1,8
91	3 983	54,1	3 765	53,9	218	57,3	48,2	8,3	6,4	37,2	1 921	43	2,0
92	5 161	52,5	4 512	52,1	649	54,9	34,4	18,8	13,3	33,6	2 627	47	1,9
93	4 637	53,2	4 468	53,1	169	54,4	55,0	8,9	7,7	28,4	2 260	41	2,0
94	7 799	51,9	7 276	51,8	523	53,5	36,3	14,1	6,7	42,8	3 736	38	2,1
95	8 214	56,1	7 581	56,7	633	49,3	37,9	14,1	11,7	36,3	3 683	47	1,9
96	5 002	50,2	4 745	50,3	257	47,9	54,5	5,4	10,9	29,2	2 271	34	2,2
97	952	49,8	919	50,1	33	42,4	48,5	27,3	6,1	18,2	402	28	2,4
insg.	506 085	51,8	417 022	52,3	89 063	49,7	35,0	22,8	14,0	28,1	261 088	48	1,9

wohnberechtigte Bevölkerung im Alter von ... bis unter ... Jahren in %									Durch-schnitts-alter	nach dem Familienstand in %			Bezirk
0 - 3	3 - 6	6 - 15	15 - 25	25 - 40	40 - 60	60 - 75	75 - 80	80 und mehr		ledig	verhei-ratet	verw./ gesch.	
14	15	16	17	18	19	20	21	22	23	24	25	26	
2,1	1,7	6,5	9,7	16,8	28,3	22,5	5,7	6,8	47	31,0	51,0	18,0	51
2,1	2,4	7,4	9,9	19,4	28,5	19,0	4,4	6,9	45	34,0	50,1	15,9	52
2,1	2,6	7,8	9,1	16,7	28,9	21,4	5,0	6,5	46	33,6	50,4	15,9	53
2,3	2,0	7,3	10,8	17,4	29,1	21,2	4,7	5,2	45	34,6	47,3	18,1	54
2,4	2,5	9,4	9,5	16,4	33,3	19,1	3,3	4,1	43	34,8	52,9	12,3	55
2,7	2,6	6,9	10,1	21,5	29,1	17,0	4,3	5,9	44	35,9	48,2	15,9	60
2,0	2,1	8,3	10,5	16,3	30,9	19,3	5,2	5,4	45	33,8	52,0	14,1	61
3,2	3,5	9,6	10,3	19,5	29,9	17,5	3,3	3,3	41	37,5	50,9	11,6	62
2,0	2,6	7,2	10,7	21,9	32,7	16,3	3,5	3,0	42	37,2	48,0	14,8	63
2,9	2,7	6,6	11,6	26,1	27,8	15,3	2,8	4,1	41	42,4	41,0	16,6	64
3,3	3,2	8,8	14,5	26,0	28,7	11,9	1,8	1,8	37	45,5	39,3	15,2	65
2,4	2,2	6,5	8,8	24,0	31,7	14,8	4,0	5,6	44	38,9	44,7	16,4	70
2,6	2,6	8,5	10,3	24,0	31,5	14,3	2,9	3,3	41	42,5	42,9	14,6	71
2,0	2,1	7,6	9,8	17,9	35,4	17,6	3,4	4,2	44	36,4	49,9	13,7	72
2,6	2,8	9,1	11,1	23,9	30,0	13,3	3,3	3,8	40	40,2	47,9	11,8	73
1,9	2,1	7,0	8,6	16,8	30,3	23,2	5,2	4,9	46	33,8	52,1	14,1	74
2,6	2,8	9,1	11,0	21,9	30,9	14,0	2,8	5,1	41	37,3	49,8	13,0	75
2,6	3,4	9,0	11,0	17,0	33,3	15,6	4,2	3,8	42	37,5	49,3	13,2	76
4,1	3,7	7,7	11,9	20,0	31,5	12,3	3,8	4,9	41	37,2	51,3	11,5	77
2,3	1,8	7,1	11,1	18,9	30,9	18,6	5,2	4,0	44	36,1	52,1	11,8	78
1,8	2,2	9,6	11,9	16,6	33,0	18,4	3,6	2,9	42	36,7	52,4	10,9	79
2,7	2,8	8,0	11,8	23,3	28,8	13,7	3,4	5,4	41	43,6	41,6	14,8	80
3,1	2,9	6,8	11,7	23,8	25,8	16,2	4,1	5,7	42	44,7	37,2	18,1	81
1,9	1,3	5,5	13,9	18,7	24,6	16,1	4,7	13,3	47	44,6	34,1	21,3	82
2,3	2,3	8,0	9,7	16,8	30,9	19,2	4,4	6,5	45	36,2	49,4	14,4	83
2,2	2,4	9,5	10,1	17,5	30,3	18,1	4,5	5,4	44	39,0	45,4	15,6	84
1,4	2,5	4,4	8,4	19,0	28,0	24,4	5,9	6,0	48	31,5	48,9	19,6	85
1,8	1,8	8,5	9,0	13,2	30,6	22,1	6,1	7,0	47	30,8	53,9	15,2	86
-	-	-	-	-	-	-	-	-	-	-	-	-	87
2,8	2,4	7,3	8,3	24,1	28,6	16,5	3,7	6,3	43	40,4	43,1	16,5	90
2,1	2,4	8,0	7,3	16,5	28,9	21,6	4,5	8,8	47	36,5	47,3	16,3	91
2,7	3,1	8,5	8,6	21,1	29,6	17,8	3,4	5,2	43	39,0	45,7	15,3	92
2,8	2,4	6,6	7,3	15,2	28,8	23,9	5,0	8,1	48	32,6	51,1	16,3	93
2,3	3,1	8,8	8,9	17,2	30,2	20,7	3,9	5,0	44	36,1	50,8	13,2	94
2,0	2,3	7,6	8,7	16,0	25,8	17,8	5,8	13,9	49	35,5	42,8	21,7	95
2,2	2,9	10,0	10,5	16,7	32,9	17,4	3,5	4,0	42	36,2	51,3	12,5	96
2,4	1,9	9,9	11,6	14,5	35,2	18,5	3,0	3,0	42	36,1	54,0	9,9	97
2,5	2,4	7,3	11,3	22,3	28,2	17,0	3,8	5,2	43	40,7	43,4	15,9	insg.

4. Wohnungsbestand und Bautätigkeit

Zum 31.12.2007 wurden vom Bayerischen Landesamt für Statistik und Datenverarbeitung in Nürnberg 262 778 Wohnungen (ohne Wohnungen in Wohnheimen) festgestellt. Die Ergebnisse der amtlichen Fortschreibung stehen allerdings nicht in kleinräumiger Gliederung zur Verfügung. Der in früheren Ausgaben der innergebietlichen Strukturdaten dargestellte Wohnungsbestand beruhte auf der vom Amt für Stadtforschung und Statistik geführten Gebäudedatei, die auf Basis der Grundstücks- und Gebäudeerhebung 1980 unter Heranziehung wohnungsstatistisch relevanter Quellen aktualisiert und mit Hilfe der amtlichen Bautätigkeitsstatistik fortgeschrieben wurde.

Aufgrund von nicht eindeutig erfassten Umbauten, Abgängen oder Umnutzungen sind im Laufe der Zeit Fehler entstanden, deren Bereinigung zur Zeit durchgeführt wird. Aus diesem Grund wird in dieser Ausgabe auf eine Veröffentlichung des Gebäudebestandes verzichtet.

Die Bautätigkeitsstatistik (Baugenehmigungen, Baufertigstellungen) erstreckt sich auf alle genehmigungs-, zustimmungs- oder anzeigepflichtigen Baumaßnahmen, bei denen Wohnraum oder sonstiger Nutzraum geschaffen oder verändert wird. Es werden auch die Bauvorhaben nachgewiesen, die seit dem 01.06.1994 aufgrund der neuen Bayerischen Bauordnung vom Genehmigungsverfahren freigestellt sind, allerdings ohne Wohnungen in Wohnheimen.

Spalte	Spaltentitel	Bemerkungen
1	2007 genehmigte Wohnungen	Alle 2007 neu genehmigten Wohnungen in Wohn- und Nichtwohngebäuden ohne Umbaumaßnahmen und ohne Wohnheimwohnungen
2 - 7	Summe der Baufertigstellungen der letzten 5 Jahre (2003 – 2007): Wohnungen	Summe der fertiggestellten Wohnungen im Wohn- und Nichtwohnbau (ohne Wohnheimgebäude), nur Neubau ohne Umbaumaßnahmen. Bei einer Summe von weniger als 3 Gebäuden werden keine Angaben zur fachlichen Untergliederung in den Spalten 3 bis 7 vorgenommen.
8	Summe der Baufertigstellungen der letzten 5 Jahre (2003 – 2007): Wohn- und Nutzflächen in Gebäuden insgesamt	Summe der Wohn- und Nutzflächen in allen neu errichteten Wohn- und Nichtwohngebäuden (ohne Wohnheime). Wohngebäude sind Gebäude, die flächenmäßig mindestens zur Hälfte für Wohnzwecke genutzt werden. Nichtwohngebäude sind Gebäude, bei denen weniger als die Hälfte der Gesamtnutzfläche für Wohnzwecke genutzt wird und der überwiegende Teil gewerblichen, sozialen, kulturellen oder Verwaltungszwecken dient. In Sp. 8 sind daher auch die Nutzflächen in Wohngebäuden bzw. die Wohnflächen in Nichtwohngebäuden enthalten. Bei einer Summe von weniger als 3 Gebäuden werden keine Angaben zur fachlichen Untergliederung in den Spalten 9 bis 12 vorgenommen.
9	davon nach Nutzungsart: Wohngebäude	Summe der Wohn- und Nutzflächen in Wohngebäuden (Prozentanteil an der Wohn- und Nutzfläche insgesamt)
10	davon nach Nutzungsart: Büro / Verwaltung	Summe der Wohn- und Nutzflächen in überwiegend für Büro- und Verwaltungszwecke genutzten Nichtwohngebäuden (Prozentanteil an der Wohn- und Nutzfläche insgesamt)
11	davon nach Nutzungsart: Gewerbliche Betriebsgebäude	Summe der Wohn- und Nutzflächen in überwiegend für gewerbliche Zwecke genutzten Nichtwohngebäuden (Fabrik, Werkstatt, Lager, Handelsgebäude, Verkehrsgebäude, landwirtschaftliche Betriebsgebäude, Hotels, Gaststätten) (Prozentanteil an der Wohn- und Nutzfläche insgesamt)
12	davon nach Nutzungsart: Sonstige	Summe der Wohn- und Nutzflächen in Anstaltsgebäuden (z.B. Krankenhäuser, Heime) und sonstigen Nichtwohngebäuden wie Schulen, Kindergärten, Museen, Sporthallen, Freizeit- und Gemeinschaftshäuser, Hochschul-/ Forschungsgebäude usw. (Prozentanteil an der Wohn- und Nutzfläche insgesamt)

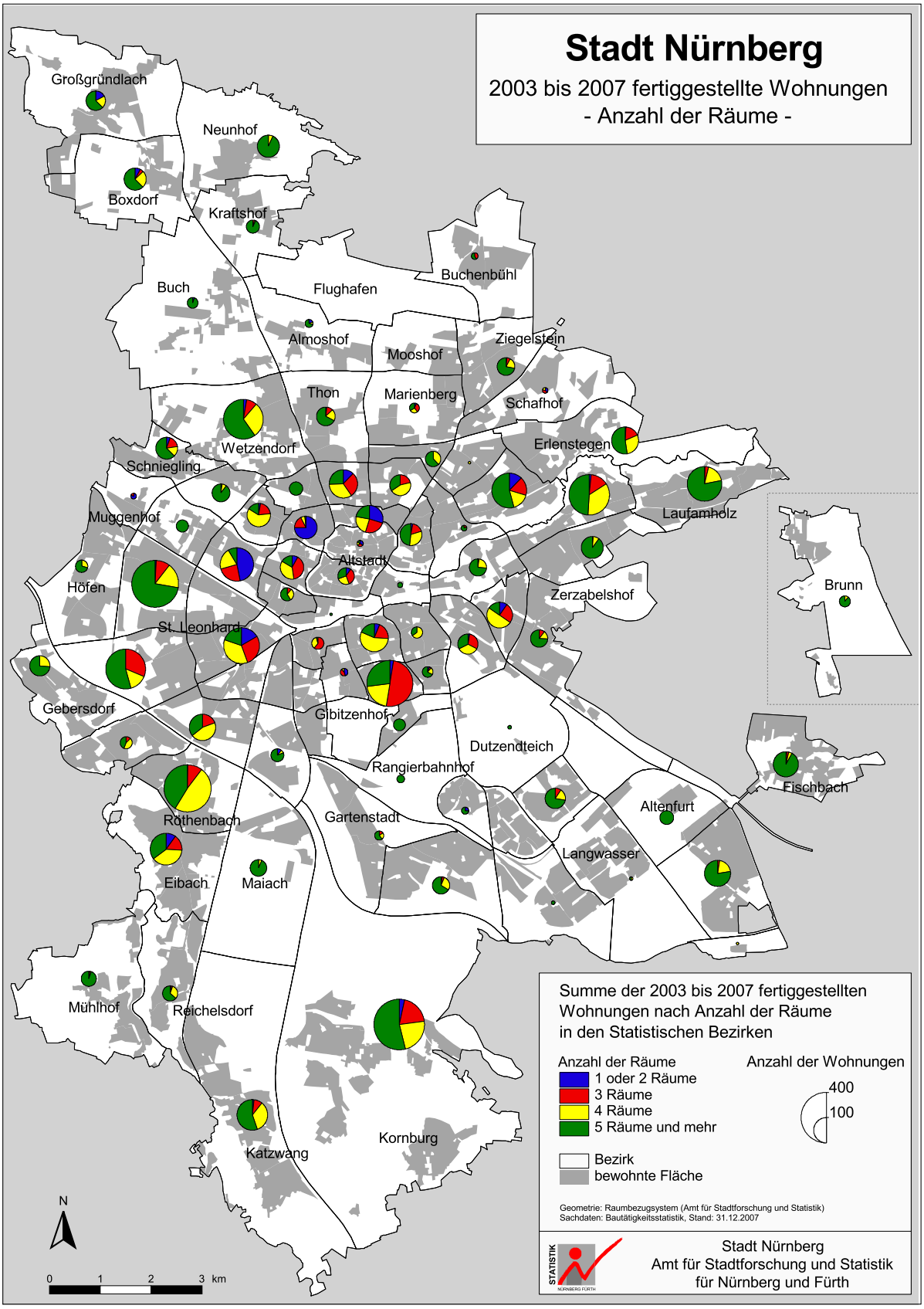
Stadt Nürnberg
2003 bis 2007 fertiggestellte Wohnungen
- Anzahl der Räume -
Großgründlach
Neunhof
Boxdorf
Kraftshof
Buch
Flughafen
Buchenbühl
Almoshof
Mooshof
Ziegelstein
Thon
Marienberg
Schafhof
Wetzendorf
Schniegling
Erlenstegen
Laufamholz
Muggenhof
Altstadt
Höfen
Zerzabelshof
Brunn
St. Leonhard
Gebersdorf
Gibitzenhof
Dutzendteich
Rangierbahnhof
Fischbach
Altenfurt
Röthenbach
Gartenstadt
Langwasser
Eibach
Maiach
Mühlhof
Reichelsdorf
Kornburg
Katzwang
N
0 1 2 3 km
Summe der 2003 bis 2007 fertiggestellten Wohnungen nach Anzahl der Räume in den Statistischen Bezirken
Anzahl der Räume
1 oder 2 Räume
3 Räume
4 Räume
5 Räume und mehr
Anzahl der Wohnungen
400
100
Bezirk
bewohnte Fläche
Geometrie: Raumbezugsystem (Amt für Stadtforschung und Statistik)
Sachdaten: Bautätigkeitsstatistik, Stand: 31.12.2007
STATISTIK
NÜRNBERG FÜRTH
Stadt Nürnberg
Amt für Stadtforschung und Statistik
für Nürnberg und Fürth

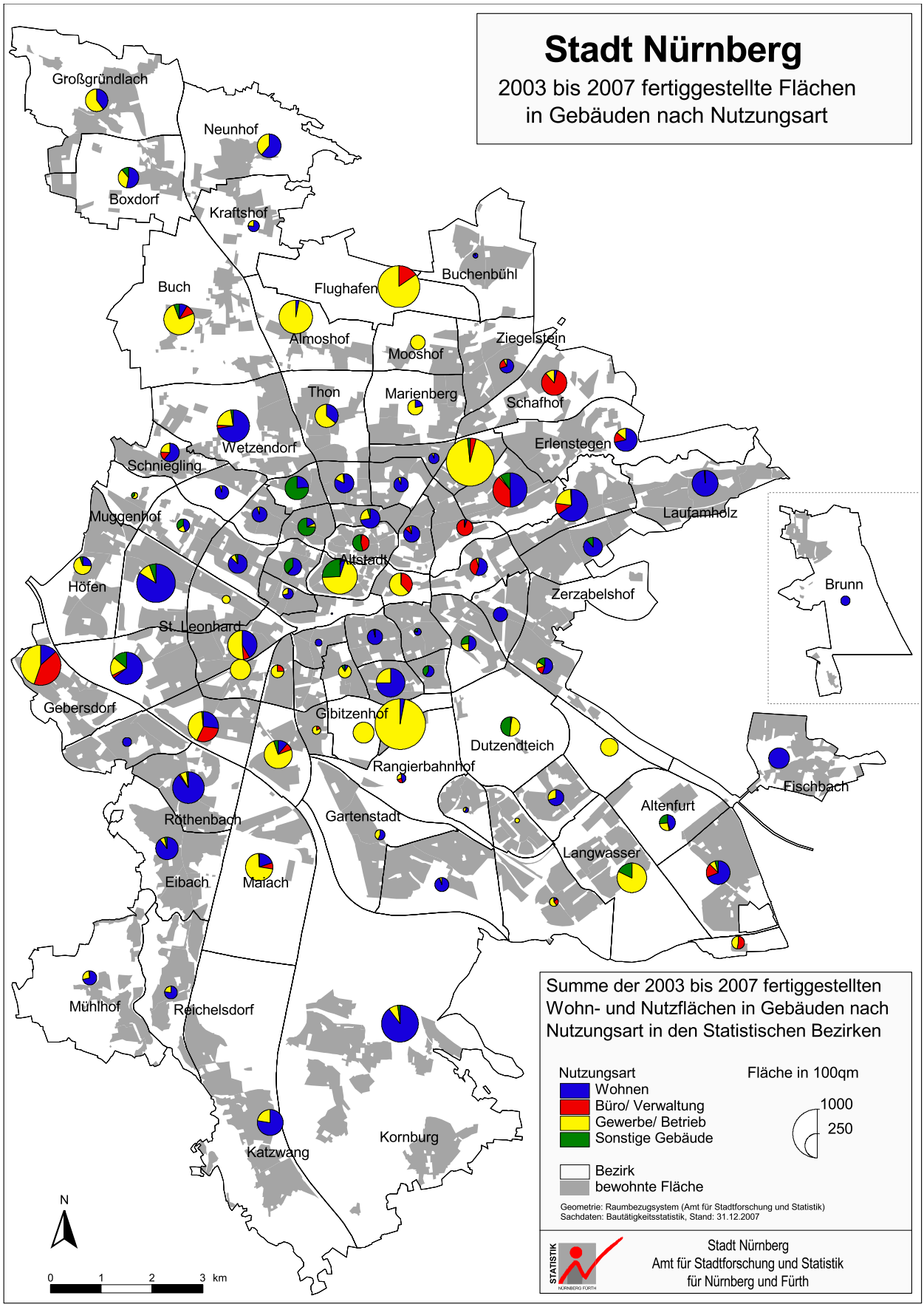
Stadt Nürnberg
2003 bis 2007 fertiggestellte Flächen
in Gebäuden nach Nutzungsart
Großgründlach
Neunhof
Boxdorf
Kraftshof
Buch
Flughafen
Buchenbühl
Almoshof
Mooshof
Ziegelstein
Thon
Marienberg
Schafhof
Wetzendorf
Erlenstegen
Schniegling
Laufamholz
Muggenhof
Altstadt
Höfen
Zerzabelshof
Brunn
St. Leonhard
Gebersdorf
Gibitzenhof
Dutzendteich
Rangierbahnhof
Fischbach
Altenfurt
Röthenbach
Gartenstadt
Langwasser
Eibach
Malach
Mühlhof
Reichelsdorf
Kornburg
Katzwang
N
0 1 2 3 km
Summe der 2003 bis 2007 fertiggestellten Wohn- und Nutzflächen in Gebäuden nach Nutzungsart in den Statistischen Bezirken
Nutzungsart
Wohnen
Büro/ Verwaltung
Gewerbe/ Betrieb
Sonstige Gebäude
Fläche in 100qm
1000
250
Bezirk
bewohnte Fläche
Geometrie: Raumbezugsystem (Amt für Stadtforschung und Statistik)
Sachdaten: Bautätigkeitsstatistik, Stand: 31.12.2007
STATISTIK
NÜRNBERG FÜRTH
Stadt Nürnberg
Amt für Stadtforschung und Statistik
für Nürnberg und Fürth

Bautätigkeit nach Statistischen Bezirken S. 66

Bautätigkeit nach Distrikten S. 68

Bautätigkeit nach Statistischen Bezirken

Bezirk	2007 genehmigte Wohnungen	Summe der Baufertigstellungen der letzten 5 Jahre (2003 - 2007)										
		Wohnungen						Wohn- und Nutzfläche in Gebäuden				
		insgesamt	dar. in Ein- u. Zweifam. häusern	davon nach Zahl der Räume				insgesamt	davon nach Nutzungsart			
				1 od. 2 Räume	3 Räume	4 Räume	5 u. m. Räume		Wohngebäude	Büro-/ Verwalt.-gebäude	Gewerbl. Betriebsgebäude	Sonstige
	Zahl	Zahl	in % von Sp. 2					100 m²	in % von Sp. 8			
	1	2	3	4	5	6	7	8	9	10	11	12
01	-	43	16,3	9,3	34,9	25,6	30,2	520	5,2	-	69,2	25,4
02	-	4	-	-	-	-	100,0	220	1,4	36,4	62,7	-
03	-	1	.	.	.	.	.	1	.	.	.	.
04	-	27	33,3	-	11,1	29,6	59,3	48	70,8	-	29,2	-
05	-	86	2,3	8,1	39,5	36,0	16,3	125	60,8	0,8	-	38,4
06	177	6	50,0	33,3	33,3	16,7	16,7	115	2,6	43,5	-	53,9
07	45	80	1,3	75,0	17,5	6,3	1,3	132	18,2	-	6,8	75,0
08	12	117	2,6	29,9	24,8	23,1	22,2	160	72,5	-	22,5	5,0
09	61	75	-	2,7	17,3	32,0	48,0	113	85,8	9,7	4,4	-
10	-	64	1,6	3,1	29,7	34,4	32,8	94	51,1	-	22,3	27,7
11	11	20	-	-	-	65,0	35,0	22	72,7	-	4,5	18,2
12	9	18	16,7	5,6	5,6	22,2	66,7	52	59,6	-	-	40,4
13	37	124	-	6,5	19,4	55,6	18,5	99	96,0	-	1,0	2,0
14	24	333	3,6	2,7	49,8	20,4	27,0	347	74,9	-	25,1	-
15	57	9	-	44,4	44,4	11,1	-	70	8,6	-	82,9	8,6
16	-	23	.	.	.	.	.	20	.	.	.	.
17	15	-	.	.	.	.	.	-	.	.	.	.
18	-	-	-	-	-	-	-	69	-	24,6	75,4	-
19	-	-	-	-	-	-	-	177	-	-	100,0	-
20	-	202	6,4	16,3	28,2	35,6	19,8	359	42,1	7,0	51,3	-
21	-	-	.	.	.	.	.	27	.	.	.	.
22	67	175	0,6	46,9	24,0	20,6	8,6	153	86,9	-	9,2	3,9
23	5	86	3,5	2,3	20,9	60,5	16,3	94	94,7	-	5,3	-
24	-	28	10,7	-	-	-	100,0	234	23,9	-	-	76,1
25	7	126	1,6	11,9	28,6	34,1	25,4	159	81,8	-	15,7	1,9
26	36	68	2,9	-	20,6	45,6	33,8	90	93,3	-	6,7	-
27	70	5	-	-	20,0	-	80,0	110	4,5	94,5	-	0,9
28	2	46	34,8	-	2,2	23,9	73,9	128	56,3	39,8	4,7	-
29	-	104	7,7	9,6	25,0	50,0	15,4	86	100,0	-	-	-
30	-	2	100,0	-	-	-	100,0	157	3,2	-	47,8	49,0
31	-	8	.	.	.	.	.	11	.	.	.	.
32	-	-	.	.	.	.	.	9	.	.	.	.
33	25	65	52,3	-	9,2	18,5	72,3	106	70,8	-	29,2	-
34	-	-	.	.	.	.	.	133	.	.	.	.
35	-	30	100,0	-	-	-	100,0	106	44,3	2,8	26,4	27,4
36	-	2	100,0	-	-	50,0	50,0	372	0,3	-	81,7	18,0
37	-	2	100,0	-	-	-	100,0	33	12,1	27,3	60,6	-
38	27	107	72,9	-	2,8	19,6	77,6	240	68,8	18,8	8,3	4,2
39	-	1	100,0	-	-	100,0	-	70	-	51,4	47,1	-
40	-	22	100,0	-	-	-	100,0	1 087	2,9	0,1	97,1	-
41	-	9	100,0	-	-	-	100,0	33	45,5	24,2	30,3	-
42	1	-	-	-	-	-	-	186	-	-	100,0	-
43	-	-	-	-	-	-	-	29	-	17,2	82,8	-
44	5	47	80,9	2,1	4,3	27,7	66,0	82	93,9	1,2	4,9	-
45	2	13	76,9	-	15,4	23,1	61,5	43	55,8	-	44,2	-
46	2	26	88,5	11,5	-	7,7	80,8	335	11,0	8,4	75,5	5,1
47	-	43	76,7	-	-	7,0	93,0	318	19,8	7,2	72,0	0,9
48	19	147	66,7	2,0	8,8	34,0	55,1	284	77,1	-	22,5	0,4
49	125	403	51,6	3,5	19,4	23,1	54,1	574	89,7	-	8,2	2,1
50	2	109	19,3	-	19,3	45,0	35,8	388	26,8	30,4	41,0	1,8

Bezirk	2007 genehmigte Wohnungen	Summe der Baufertigstellungen der letzten 5 Jahre (2003 - 2007)										
		Wohnungen						Wohn- und Nutzfläche in Gebäuden				
		insgesamt	dar. in Ein- u. Zweifam. häusern	davon nach Zahl der Räume				insgesamt	davon nach Nutzungsart			
				1 od. 2 Räume	3 Räume	4 Räume	5 u. m. Räume		Wohngebäude	Büro-/ Verwalt.-gebäude	Gewerbl. Betriebsgebäude	Sonstige
	Zahl	Zahl	in % von Sp. 2					100 m^2	in % von Sp. 8			
	1	2	3	4	5	6	7	8	9	10	11	12
51	2	23	56,5	-	13,0	43,5	43,5	34	100,0	-	-	-
52	56	349	27,2	0,3	10,0	48,7	41,0	423	89,8	1,4	7,1	1,7
53	19	158	38,6	10,1	15,8	38,6	35,4	214	89,7	-	7,5	3,3
54	2	36	77,8	2,8	2,8	30,6	63,9	69	76,8	-	23,2	-
55	3	36	100,0	-	2,8	2,8	94,4	84	71,4	-	26,2	2,4
60	77	249	47,0	-	31,3	14,5	54,2	438	65,1	2,7	18,5	13,9
61	2	64	57,8	-	-	26,6	73,4	687	13,2	42,4	44,5	-
62	3	345	68,4	0,9	9,6	17,4	72,2	629	83,9	-	10,5	5,6
63	1	24	70,8	-	-	29,2	70,8	131	25,2	-	70,2	4,6
64	-	23	100,0	-	-	-	100,0	69	44,9	-	20,3	34,8
65	-	5	-	80,0	20,0	-	-	15	-	-	66,7	40,0
70	15	50	90,0	-	2,0	8,0	90,0	78	94,9	-	5,1	-
71	10	75	49,3	5,3	17,3	14,7	62,7	145	61,4	14,5	24,1	-
72	101	248	38,3	2,8	8,5	29,0	59,7	445	72,8	3,1	21,6	2,5
73	26	18	100,0	5,6	-	-	94,4	403	8,4	10,4	75,4	5,5
74	3	55	67,3	1,8	10,9	20,0	67,3	226	35,8	-	64,2	-
75	1	10	70,0	20,0	-	10,0	70,0	476	3,4	-	96,6	-
76	1	27	81,5	-	3,7	3,7	92,6	53	75,5	-	24,5	-
77	15	77	100,0	-	-	6,5	93,5	237	61,2	-	38,8	-
78	-	77	46,8	7,8	5,2	24,7	62,3	179	53,1	-	36,3	10,6
79	18	59	47,5	16,9	-	20,3	62,7	214	39,7	0,5	60,3	-
80	20	37	24,3	-	-	37,8	62,2	46	93,5	-	6,5	-
81	-	1	100,0	-	-	100,0	-	968	0,2	3,7	94,4	1,8
82	-	5	100,0	40,0	40,0	20,0	-	270	3,7	84,8	11,5	-
83	26	15	33,3	6,7	33,3	26,7	33,3	96	21,9	-	78,1	-
84	4	49	38,8	2,0	6,1	20,4	71,4	82	69,5	23,2	7,3	-
85	-	-	-	-	-	-	-	91	-	-	100,0	-
86	1	7	100,0	-	42,9	-	57,1	10	90,0	-	10,0	-
87	-	-	-	-	-	-	-	740	-	15,3	84,7	-
90	-	190	31,6	12,1	17,4	16,3	54,2	494	49,6	39,3	1,6	9,5
91	21	114	9,6	0,9	17,5	28,9	52,6	224	71,4	14,3	13,8	-
92	2	258	25,2	1,6	14,3	35,3	48,8	437	65,4	11,7	22,2	0,9
93	1	76	86,8	-	1,3	9,2	89,5	152	88,2	-	-	11,8
94	75	188	59,6	0,5	3,2	18,1	78,2	285	98,9	0,7	0,4	-
95	25	47	57,4	-	10,6	14,9	74,5	110	54,5	16,4	12,7	16,4
96	11	99	97,0	1,0	3,0	4,0	91,9	181	100,0	-	-	-
97	1	19	100,0	-	-	10,5	89,5	37	100,0	-	-	-
insg.	1 385	6 019	37,7	6,5	16,6	26,3	50,6	17 907	40,5	9,5	43,7	6,3

5. Kraftfahrzeugbestand und Erstzulassungen

Die Daten zum Kraftfahrzeugbestand beruhen auf dem Register der Kraftfahrzeug-Zulassungsstelle.
In dem hieraus abgezogenen Statistik-Datensatz sind alle wesentlichen Merkmale zum Halter, zur Nutzung und zur Technik und Ausstattung des Fahrzeugs enthalten. Die dabei verwendeten Schlüssel zur Beschreibung der Fahrzeug- und Antriebsarten sind mit den vom Kraftfahrt-Bundesamt in Flensburg geführten Schlüsselverzeichnissen identisch.

In den folgenden Tabellen sind die kleinräumigen Bestandszahlen der zugelassenen Kraftfahrzeuge (also ohne stillgelegte oder vorübergehend stillgelegte Fahrzeuge) dargestellt. Dabei ist im Regelfall der Fahrzeugstandort mit der Adresse des Halters identisch. Bei auswärtigen Halteradressen (z.B. bei Firmen mit auswärtigem Unternehmenssitz) gilt der Standort des Fahrzeugs in Nürnberg.

Nicht einbezogen sind Fahrzeuge der Bundeswehr und des Bundesgrenzschutzes, Fahrzeuge mit rotem Kennzeichen oder mit Ausfuhrkennzeichen. Auch die zulassungspflichtigen Kraftfahrzeuganhänger sind nicht enthalten.

Weitere Erläuterungen zu den in der Tabelle verwendeten Begriffen sind in der folgenden Übersicht aufgeführt:

Spalte	Spaltentitel	Bemerkungen
1	Zugelassener Kraftfahrzeugbestand insgesamt	Summe der zugelassenen Personenkraftwagen, Nutzfahrzeuge, selbstfahrenden Zug- und Arbeitsmaschinen sowie Krafträder
2	darunter LKW / Bus / Zugmaschinen	Prozentanteil der Nutzfahrzeuge, Omnibusse und Zugmaschinen an allen Kraftfahrzeugen
3	darunter PKW / Kombi insgesamt	Anzahl der Personenkraftwagen (einschließlich der als PKW zugelassenen sogenannten „Kombi“)
4	darunter mit Dieselmotor	Anteil der mit Dieselmotor ausgerüsteten PKW an allen Personenkraftwagen
5	darunter mit mehr als 1400 ccm Hubraum	Anteil der mit einem Motor von mehr als 1400 ccm Hubraum ausgerüsteten PKW an allen Personenkraftwagen
6	PKW / Kombi je 1000 Einw.	Gesamtzahl der PKW/ Kombi (Sp. 3) dividiert durch die Zahl der Einwohner mit Hauptwohnsitz x 1000 Keine Angabe bei Distrikten bzw. Bezirken mit weniger als 30 Einwohnern
7 – 11	2006 erstmals zugelassene Kraftfahrzeuge	Summe der vom 01.01. bis 30.11.2006 erstmals zugelassenen und am 30.11.2006 in Nürnberg gemeldeten Neufahrzeuge. Wegen Umstellungen in der Datenverarbeitung der Zulassungsstelle liegen für 2007 keine kleinräumigen Daten vor. Entscheidend ist das D a t u m der Erstzulassung, nicht der Zulassungsbezirk zum Zeitpunkt der Erstzulassung. Bei den Sp. 8 bis 11 wird auf die Begriffserläuterungen zu den Spalten 2, 3, 5 und 6 verwiesen

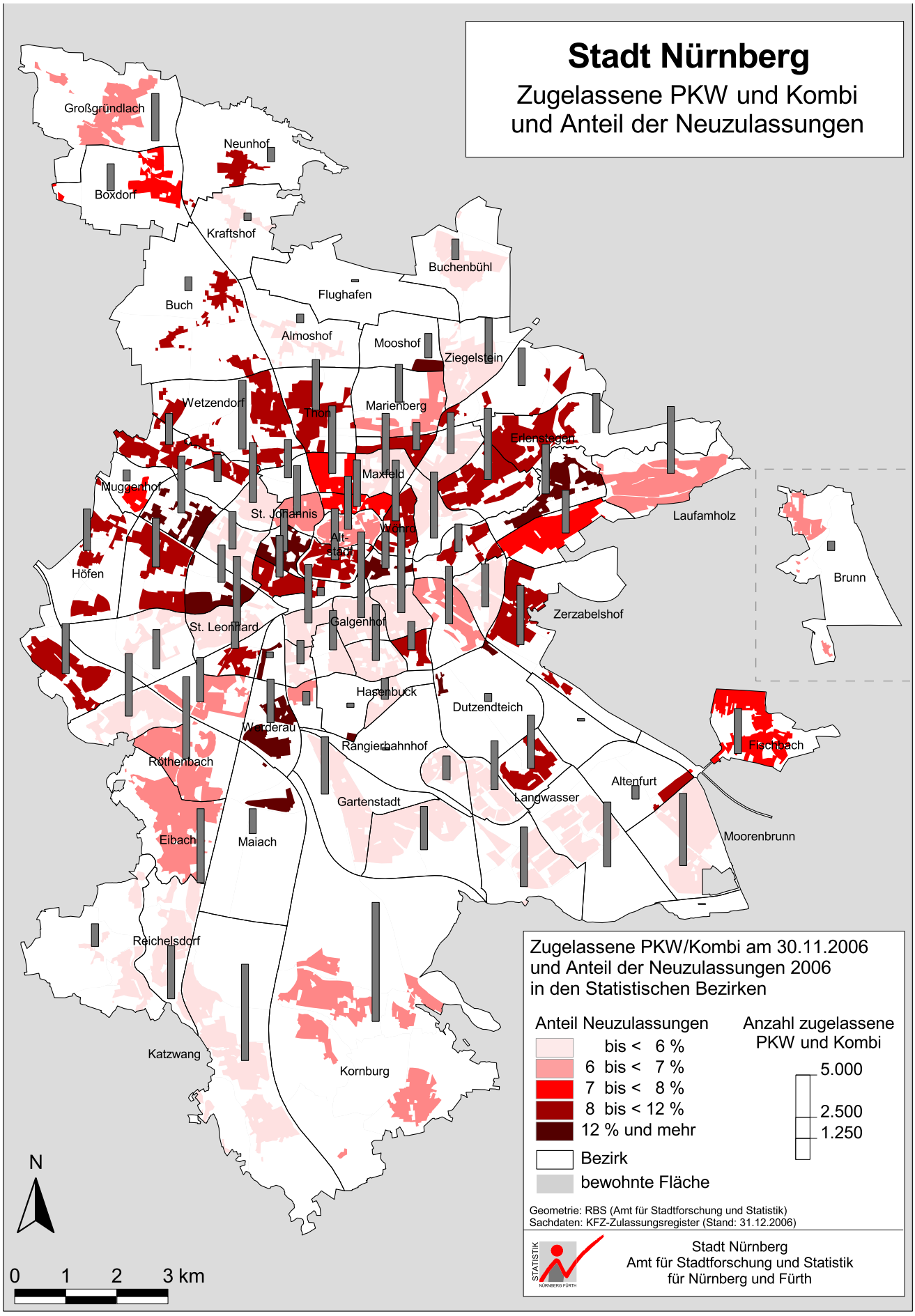
Stadt Nürnberg
Zugelassene PKW und Kombi
und Anteil der Neuzulassungen
Großgründlach
Neunhof
Boxdorf
Kraftshof
Buchenbühl
Flughafen
Buch
Almoshof
Mooshof
Ziegelstein
Wetzendorf
Thon
Marienberg
Erlenstegen
Maxfeld
Muggenhof
St. Johannis
Wöhrd
Alt-
stadt
Laufamholz
Brunn
Höfen
Zerzabelshof
St. Leonhard
Galgenhof
Hasenbuck
Dutzendteich
Werderau
Rangierbahnhof
Fischbach
Röthenbach
Altenfurt
Langwasser
Gartenstadt
Moorenbrunn
Eibach
Maiach
Reichelsdorf
Katzwang
Kornburg
N
0 1 2 3 km
Zugelassene PKW/Kombi am 30.11.2006
und Anteil der Neuzulassungen 2006
in den Statistischen Bezirken
Anteil Neuzulassungen
bis < 6 %
6 bis < 7 %
7 bis < 8 %
8 bis < 12 %
12 % und mehr
Bezirk
bewohnte Fläche
Anzahl zugelassene
PKW und Kombi
5.000
2.500
1.250
Geometrie: RBS (Amt für Stadtforschung und Statistik)
Sachdaten: KFZ-Zulassungsregister (Stand: 31.12.2006)
STATISTIK
NÜRNBERG FÜRTH
Stadt Nürnberg
Amt für Stadtforschung und Statistik
für Nürnberg und Fürth

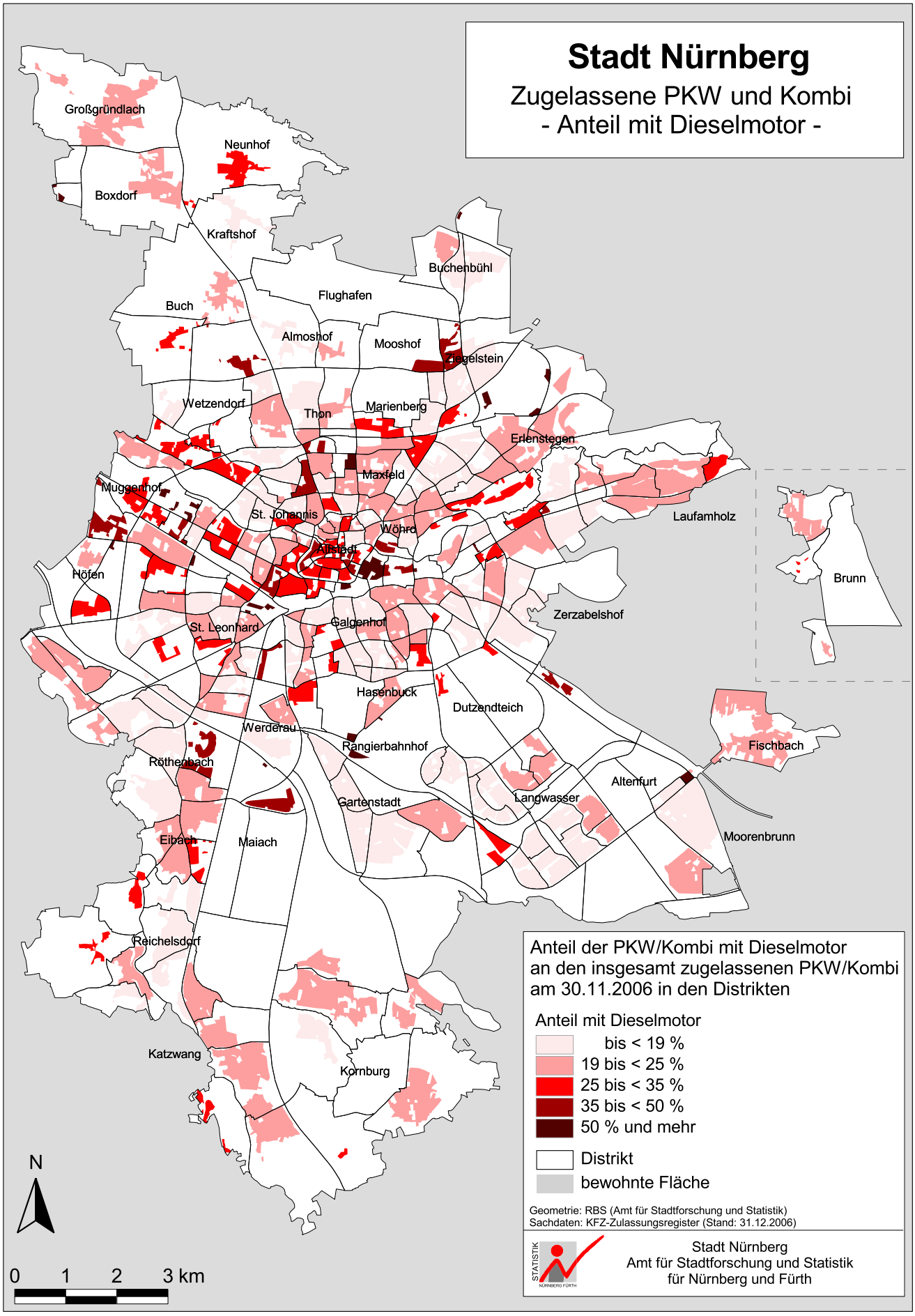
Stadt Nürnberg
Zugelassene PKW und Kombi
- Anteil mit Dieselmotor -
Großgründlach
Neunhof
Boxdorf
Kraftshof
Buchenbühl
Flughafen
Buch
Almoshof
Mooshof
Ziegelstein
Wetzendorf
Thon
Marienberg
Erlenstegen
Maxfeld
Muggenhof
St. Johannis
Wöhrd
Altstadt
Laufamholz
Brunn
Höfen
Zerzabelshof
St. Leonhard
Galgenhof
Hasenbuck
Dutzendteich
Werderau
Rangierbahnhof
Fischbach
Röthenbach
Altenfurt
Gartenstadt
Langwasser
Eibach
Maiach
Moorenbrunn
Reichelsdorf
Katzwang
Kornburg
N
0 1 2 3 km
Anteil der PKW/Kombi mit Dieselmotor
an den insgesamt zugelassenen PKW/Kombi
am 30.11.2006 in den Distrikten
Anteil mit Dieselmotor
bis < 19 %
19 bis < 25 %
25 bis < 35 %
35 bis < 50 %
50 % und mehr
Distrikt
bewohnte Fläche
Geometrie: RBS (Amt für Stadtforschung und Statistik)
Sachdaten: KFZ-Zulassungsregister (Stand: 31.12.2006)
STATISTIK NÜRNBERG FÜRTH
Stadt Nürnberg
Amt für Stadtforschung und Statistik
für Nürnberg und Fürth

Kraftfahrzeugbestand und Erstzulassungen nach Statistischen Bezirken S. 80

Kraftfahrzeugbestand und Erstzulassungen nach Distrikten S. 82

Kraftfahrzeugbestand und Erstzulassungen nach Statistischen Bezirken

Bezirk	Zugelassener Kraftfahrzeugbestand 2006						2006 erstmals zugelassene Kfz				
	insgesamt	dar. LKW/ Bus/ Zugmaschinen	darunter PKW / Kombi				insgesamt	dar. LKW/ Bus/ Zugmaschinen	darunter PKW / Kombi		
			insgesamt	darunter mit Dieselmotor	dar. mit mehr als 1.400 ccm Hubraum	PKW/ Kombi je 1.000 Einw.			insgesamt	dar. mit mehr als 1.400 ccm Hubraum	PKW/ Kombi je 1.000 Einw.
	Zahl	in % von Sp. 1	Zahl	in % von Sp. 3		Zahl	Zahl	in % von Sp. 7	Zahl	in % von Sp. 9	Zahl
	1	2	3	4	5	6	7	8	9	10	11
01	3 417	5,4	3 023	34,0	86,2	669	334	6,0	301	93,0	67
02	2 797	19,2	2 173	67,2	87,0	1 920	578	6,9	530	95,5	468
03	564	7,8	479	34,7	72,2	503	57	14,0	46	76,1	48
04	3 421	21,9	2 455	36,5	78,9	298	294	29,3	197	90,9	24
05	2 811	4,8	2 487	25,5	74,9	470	354	3,7	336	71,7	64
06	3 570	3,3	3 146	21,3	71,1	360	217	2,8	206	73,8	24
07	3 261	3,3	2 881	21,1	71,4	381	210	3,8	189	80,4	25
08	3 101	3,1	2 750	21,8	73,3	378	218	3,7	199	77,4	27
09	4 131	3,8	3 604	21,1	74,5	384	412	3,2	382	85,9	41
10	3 806	2,9	3 381	19,6	71,5	333	245	4,5	215	74,9	21
11	5 751	3,4	5 044	19,4	71,7	306	258	3,5	221	78,3	13
12	1 888	3,2	1 663	24,5	76,2	458	148	1,4	139	88,5	38
13	6 057	8,5	5 066	18,9	72,9	295	237	7,2	203	70,9	12
14	3 727	3,0	3 311	15,8	72,2	326	155	3,9	131	73,3	13
15	2 684	5,0	2 327	21,7	70,9	315	111	11,7	89	68,5	12
16	3 918	4,7	3 439	19,0	73,1	288	153	6,5	129	75,2	11
17	1 546	3,6	1 372	19,8	73,0	279	59	5,1	51	64,7	10
18	490	28,8	320	46,3	80,6	705	58	25,9	43	88,4	95
19	1 736	5,1	1 545	23,2	75,9	333	143	3,5	131	80,2	28
20	4 680	6,1	4 056	22,4	74,8	303	249	14,1	195	71,8	15
21	2 635	9,7	2 212	31,4	81,5	418	608	11,7	517	95,9	98
22	2 555	6,5	2 208	23,3	73,2	251	106	6,6	89	73,0	10
23	4 020	3,4	3 538	16,8	69,1	331	174	4,6	147	74,8	14
24	2 866	12,5	2 264	31,8	75,3	473	272	30,5	179	87,7	37
25	4 845	9,6	3 988	24,6	72,3	373	378	19,0	290	80,3	27
26	4 175	4,0	3 623	20,0	73,3	386	234	4,3	208	82,7	22
27	4 460	3,6	3 895	18,9	70,3	354	215	1,9	190	75,8	17
28	1 921	7,5	1 643	30,7	79,5	414	196	12,2	162	86,4	41
29	2 840	1,7	2 535	18,6	71,0	429	152	5,3	131	71,0	22
30	604	7,1	482	28,4	77,8	517	83	4,8	76	92,1	82
31	1 638	2,1	1 415	14,8	73,3	362	78	5,1	67	77,6	17
32	3 198	2,4	2 907	16,7	73,7	380	140	6,4	120	77,5	16
33	3 495	3,4	3 151	30,8	78,9	463	342	7,6	311	83,6	46
34	1 070	86,9	135	80,7	98,5	.	171	90,1	17	94,1	.
35	1 147	24,7	800	40,8	80,1	647	105	27,6	75	85,3	61
36	4 223	3,0	3 825	18,9	74,3	367	203	4,9	178	69,1	17
37	4 008	3,3	3 536	18,8	73,7	411	216	6,0	184	79,3	21
38	4 977	3,4	4 282	18,5	74,2	523	282	4,3	242	74,4	30
39	64	29,7	43	60,5	90,7	.	13	7,7	12	83,3	.
40	1 449	4,7	1 247	19,4	71,1	311	79	3,8	70	58,6	17
41	279	36,9	163	54,0	88,3	780	22	40,9	13	100,0	62
42	314	18,5	245	55,9	89,0	1 084	56	21,4	43	93,0	190
43	979	12,5	807	33,1	78,6	358	65	21,5	49	91,8	22
44	3 076	3,6	2 579	18,7	74,1	515	140	5,7	121	71,1	24
45	4 040	2,5	3 390	13,7	68,9	450	203	2,5	175	71,4	23
46	2 998	5,7	2 564	38,1	79,3	559	382	8,6	332	90,7	72
47	2 936	41,8	1 470	54,1	86,7	1 360	723	64,9	242	90,1	224
48	6 690	3,8	5 690	20,3	71,4	541	344	3,8	295	72,2	28
49	8 093	3,5	7 050	20,5	73,8	568	524	1,9	478	75,7	39
50	3 059	7,1	2 626	20,3	74,9	372	203	15,8	160	66,3	23

Bezirk	Zugelassener Kraftfahrzeugbestand 2006						2006 erstmals zugelassene Kfz				
	insgesamt	dar. LKW/ Bus/ Zugmaschinen	darunter PKW / Kombi				insgesamt	dar. LKW/ Bus/ Zugmaschinen	darunter PKW / Kombi		
			insgesamt	darunter mit Dieselmotor	dar. mit mehr als 1.400 ccm Hubraum	PKW/ Kombi je 1.000 Einw.			insgesamt	dar. mit mehr als 1.400 ccm Hubraum	PKW/ Kombi je 1.000 Einw.
	Zahl	in % von Sp. 1	Zahl	in % von Sp. 3		Zahl	Zahl	in % von Sp. 7	Zahl	in % von Sp. 9	Zahl
	1	2	3	4	5	6	7	8	9	10	11
51	4 119	3,3	3 697	17,7	74,8	423	213	5,6	189	80,4	22
52	5 443	2,7	4 858	24,0	76,3	462	320	3,4	293	65,9	28
53	5 144	4,1	4 385	20,9	75,0	513	309	6,5	267	76,8	31
54	3 601	3,9	3 135	16,5	71,0	429	173	4,6	156	62,2	21
55	1 680	6,6	1 348	21,4	73,1	563	75	10,7	59	78,0	25
60	2 683	5,3	2 315	21,8	74,8	448	156	9,0	133	76,7	26
61	3 612	6,3	2 956	35,8	79,4	683	343	7,0	304	85,5	70
62	3 470	8,4	2 898	22,6	75,3	536	358	5,6	323	76,2	60
63	3 384	19,9	2 467	36,4	80,6	797	375	19,5	282	83,7	91
64	3 902	7,5	3 350	30,9	76,7	405	540	11,3	463	88,6	56
65	770	12,2	641	29,2	80,3	325	56	10,7	47	83,0	24
70	1 781	3,1	1 600	30,3	77,8	585	190	2,6	180	86,1	66
71	2 210	8,7	1 828	24,5	74,1	519	191	8,9	169	84,0	48
72	4 716	5,0	4 077	19,4	73,0	522	368	3,5	332	71,1	43
73	1 297	26,1	817	28,8	76,3	581	97	15,5	69	92,8	49
74	3 629	9,9	2 985	23,0	74,4	639	344	10,8	295	76,9	63
75	807	25,5	518	18,3	75,7	508	40	20,0	30	76,7	29
76	628	19,1	429	16,3	69,0	564	25	36,0	14	50,0	18
77	1 125	14,0	860	27,7	76,7	605	82	7,3	75	85,3	53
78	2 155	16,0	1 589	24,7	77,2	602	148	16,9	117	80,3	44
79	3 379	6,1	2 806	21,2	71,9	567	198	4,0	173	74,0	35
80	1 947	9,8	1 615	27,2	75,2	452	209	8,6	190	72,1	53
81	2 710	2,2	2 430	17,3	72,4	316	138	2,9	120	70,0	16
82	2 938	12,6	2 236	64,5	90,0	1 255	333	23,1	248	93,5	139
83	3 095	16,2	2 233	21,4	72,2	552	182	13,2	151	79,5	37
84	3 144	4,5	2 672	23,7	73,4	483	168	4,2	152	80,3	27
85	1 721	11,7	1 441	42,4	81,8	888	284	4,9	267	87,6	165
86	1 425	2,9	1 219	19,1	73,7	525	64	6,3	57	70,2	25
87	193	27,5	121	59,5	86,0	.	24	25,0	18	100,0	.
90	4 702	2,2	4 218	21,5	75,3	471	364	1,9	341	82,7	38
91	2 581	2,2	2 331	20,5	78,1	604	210	3,3	194	87,1	50
92	3 304	4,7	2 946	27,7	78,0	590	537	4,3	500	79,2	100
93	2 787	1,9	2 527	19,2	76,9	565	197	.	187	80,7	42
94	5 514	21,5	3 956	21,1	75,5	521	747	64,3	247	79,8	33
95	4 036	3,4	3 507	17,3	72,0	432	321	5,0	288	63,5	35
96	3 143	5,2	2 659	24,1	76,2	541	234	3,0	202	78,2	41
97	669	7,9	540	24,4	73,1	579	39	.	36	72,2	39
insg.	255 454	7,3	215 045	23,9	74,9	436	19 851	13,0	16 274	80,2	33

Wegen Umstellungen in der Datenverarbeitung der Zulassungstelle sind nach November 2006 keine Zahlen verfügbar.

6. Erwerbsbeteiligung der Bevölkerung, Arbeitsmarkt

Kleinräumige Daten zur Struktur der Erwerbsbeteiligung standen zuletzt bei der Volkszählung 1987 zur Verfügung.
Seitdem können Aussagen zur Zahl der in Nürnberg wohnenden Erwerbstätigen (Selbständige, Beamte, Angestellte, Arbeiter) und zur Zahl der Erwerbspersonen (Erwerbstätige sowie Erwerbslose) nur für die Gesamtstadt und nur auf der Grundlage des jährlich durchgeführten Mikrozensus (1%-Stichprobe) gemacht werden.
Die Erwerbspersonen sind Bezugsgröße für die Berechnung von Arbeitslosenquoten. Mangels kleinräumiger Angaben zur Zahl der Erwerbspersonen stehen daher auch keine kleinräumigen Arbeitslosenquoten zur Verfügung. Um Vergleichswerte für die unterschiedliche Betroffenheit von Arbeitslosigkeit in den Stadtbezirken und Distrikten zu haben, werden in diesem Heft die Arbeitslosen zu den dort wohnenden Einwohnern im erwerbsfähigen Alter von 15 bis unter 65 Jahren in Beziehung gesetzt.

Für die Gesamtstadt betrug die amtliche Arbeitslosenquote (bezogen auf alle zivilen Erwerbspersonen) Ende Juni 2007: 9,8 %. Der Anteil der Arbeitslosen an allen 15 bis unter 65-Jährigen betrug zum selben Zeitpunkt: 7,7 %.
Die Differenz erklärt sich aus der Tatsache, dass nicht alle 15 bis unter 65-Jährigen potenziell erwerbstätig sind; die durchschnittliche Erwerbsquote der Bevölkerung in dieser Altersgruppe beträgt nach dem Mikrozensus 2007 vielmehr nur 74,7 %.

In diesem Heft werden auszugsweise die Zahlen der Arbeitslosen und der Beschäftigten in kleinräumiger Gliederung veröffentlicht. Die Lieferung kleinräumiger Arbeitsmarktdaten ist möglich geworden auf der Grundlage einer seit 1999 getroffenen Rahmenvereinbarung zwischen den im Verband Deutscher Städtestatistiker organisierten Städten und der Bundesagentur für Arbeit.
Die räumliche Zuordnung erfolgt nach dem Wohnortprinzip, das heißt die folgenden Bezirks- bzw. Distriktstabellen enthalten die Zahlen der dort wohnenden Arbeitslosen und sozialversicherungspflichtig Beschäftigten. Die Beschäftigtenzahl am Wohnort Nürnberg darf also nicht mit der Beschäftigtenzahl am Arbeitsort Nürnberg gleichgesetzt werden, in der unabhängig vom Wohnort alle in Nürnberg arbeitenden Beschäftigten enthalten sind.
Zum Berichtszeitpunkt Juni 2007 betrug die Zahl der sozialversicherungspflichtig Beschäftigten am Wohnort Nürnberg 165 506, die Zahl der in Nürnberg arbeitenden Beschäftigten betrug dagegen 262 680. Die Differenz von 97 174 stellt den positiven Saldo von Berufsein- und -auspendlern dar.

Die sozialversicherungspflichtig Beschäftigten umfassen alle Arbeiter und Angestellten (einschließlich der Beschäftigten in beruflicher Ausbildung), die krankenversicherungs- oder rentenversicherungspflichtig sind. Nicht einbezogen sind dagegen Selbständige, mithelfende Familienangehörige, Berufs- und Zeitsoldaten, Wehrpflichtige ohne vorangegangene Beschäftigung sowie Beamte.
Nach dem Mikrozensus 2007 betrug die Gesamtzahl der in Nürnberg wohnenden Erwerbstätigen rund 229 000. Die sozialversicherungspflichtig Beschäftigten am Wohnort Nürnberg (165 506 am 30.06.2007) haben daher ca. einen Anteil von 72 % an allen Erwerbstätigen.

Eine genaue Aussage über die berufliche Stellung der in der Beschäftigtenstatistik nicht erfassten Personen lässt sich nicht machen. Nach den Ergebnissen des Mikrozensus 2007 wohnten in Nürnberg 26 000 Selbständige und mithelfende Familienangehörige sowie 11 000 Beamte; bei den übrigen ca. 26 500 Personen dürfte es sich einerseits um nicht versicherungspflichtige, geringfügig beschäftigte Erwerbstätige handeln; zum anderen ist aufgrund des methodischen Erfassungskonzepts von einer gewissen Übererfassung der Erwerbstätigenzahl im Mikrozensus auszugehen.

Arbeitslose sind die bei ihrem zuständigen Arbeitsamt gemeldeten Arbeitsuchenden zwischen dem vollendeten 15. und 65. Lebensjahr. Sie müssen eine versicherungspflichtige, mindestens 15 Stunden wöchentlich umfassende Beschäftigung suchen und dürfen nicht Schüler, Student oder Teilnehmer an Maßnahmen der aktiven Arbeitsmarktpolitik, nicht arbeitsunfähig erkrankt und nicht Empfänger von Altersrente sein. Es werden die Zahlen zum Berichtszeitpunkt Juni 2007 veröffentlicht.

Weitere Details zu den verwendeten Begriffen werden in der Übersicht auf der folgenden Seite beschrieben.

Spalte	Spaltentitel	Bemerkungen
1 - 3	Bevölkerung am 30.06.2007 (Hauptwohnsitz)	Alle am 30.06.2007 im Melderegister enthaltenen Personen am Hauptwohnsitz. Bei dieser Bevölkerungszahl handelt es sich um die Hauptwohnungsbevölkerung lt. Melderegister.
2	darunter im Alter von 15 - unter 65 Jahren (Zahl)	Anzahl der Personen, die am 30.06.2007 15 bis unter 65 Jahre alt waren. Keine Angabe bei Distrikten bzw. Bezirken mit weniger als 30 Einwohnern
3	darunter im Alter von 15 - unter 65 Jahren (in % von Spalte 1)	Anteil der Personen, die am 30.06.2007 15 bis unter 65 Jahre alt waren, an allen Personen (Zahl in Spalte 2 geteilt durch Zahl in Spalte 1 x 100) Keine Angabe bei Distrikten bzw. Bezirken mit weniger als 30 Einwohnern
4 - 6	Sozialversicherungspflichtig Beschäftigte am Wohnort am 30.06.2007	Alle mit Wohnsitz im jeweiligen Bezirk bzw. Distrikt registrierten sozialversicherungspflichtig Beschäftigten. Keine Angaben bei 2 und weniger Beschäftigten.
5	Veränderung zum Vorjahr	Beschäftigte am 30.06.2007 abzüglich Beschäftigte am 30.06.2006
6	Anteil an Bevölkerung (in % von Spalte 1)	Anteil der sozialversicherungspflichtig Beschäftigten an der Hauptwohnsitz-Bevölkerung (Spalte 4 geteilt durch Spalte 1 zum Stand 30.06.2007 x 100) Keine Angabe bei Distrikten bzw. Bezirken mit weniger als 30 Einwohnern
7 - 13	Arbeitslose am Wohnort am 30.06.2007	Alle mit Wohnsitz im jeweiligen Bezirk bzw. Distrikt gemeldeten Arbeitslosen. Keine Angaben bei 2 und weniger Arbeitslosen
8	Veränderung zum Vorjahr	Arbeitslose am 30.06.2007 abzüglich Arbeitslose am 30.06.2006
9	Anteil an Bevölkerung im Alter von 15 - unter 65 Jahren (in % von Spalte 2)	Anteil der Arbeitslosen an allen dort wohnenden Personen, die am 30.06.2007 15 bis unter 65 Jahre alt waren (Spalte 7 geteilt durch Spalte 2 x 100) Keine Angabe bei Distrikten bzw. Bezirken mit weniger als 30 Einwohnern
10	Anteil Frauen	Anteil der Frauen an allen Arbeitslosen (Sp. 7) in Prozent
11	Anteil Ausländer	Anteil der arbeitslos gemeldeten Ausländer an allen Arbeitslosen (Sp. 7) in Prozent
12	Anteil unter 25 Jahre	Anteil der arbeitslos gemeldeten Personen im Alter von 15 bis unter 25 Jahren an allen Arbeitslosen (Sp. 7) in Prozent
13	Anteil über 1 Jahr arbeitslos	Anteil der seit 1 Jahr und länger arbeitslos gemeldeten Personen an allen Arbeitslosen (Sp. 7) in Prozent

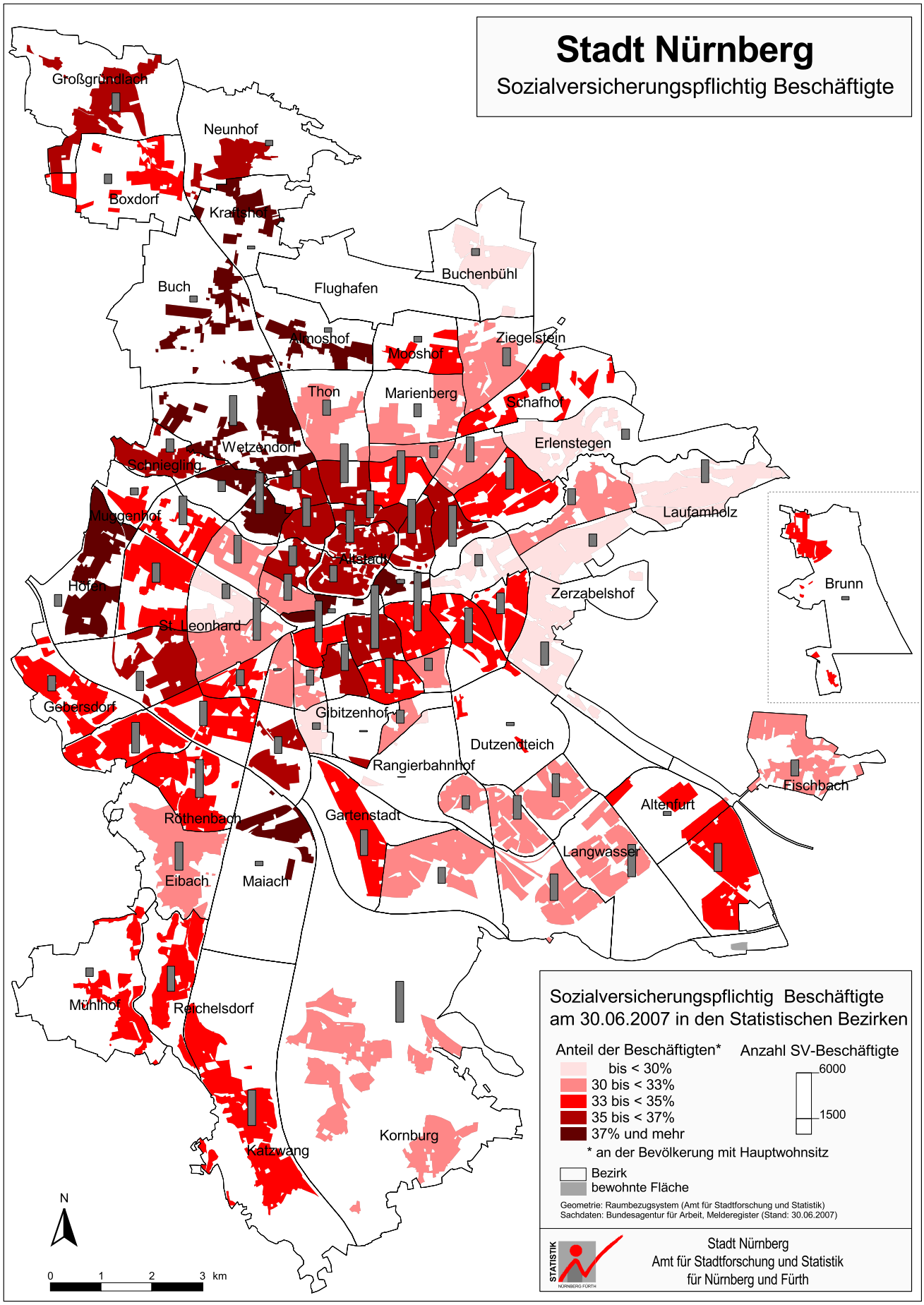
Stadt Nürnberg
Sozialversicherungspflichtig Beschäftigte
Großgründlach
Neunhof
Boxdorf
Kraftshof
Buch
Flughafen
Buchenbühl
Almoshof
Mooshof
Ziegelstein
Thon
Marienberg
Schafhof
Wetzendorf
Schniegling
Erlenstegen
Muggenhof
Laufamholz
Altenfurt
Hohe
Zerzabelshof
Brunn
St. Leonhard
Gebersdorf
Gibitzenhof
Dutzendteich
Rangierbahnhof
Fischbach
Röthenbach
Gartenstadt
Langwasser
Eibach
Maiach
Mühlhof
Reichelsdorf
Kornburg
Katzwang
N
0 1 2 3 km
Sozialversicherungspflichtig Beschäftigte
am 30.06.2007 in den Statistischen Bezirken
Anteil der Beschäftigten*
bis < 30%
30 bis < 33%
33 bis < 35%
35 bis < 37%
37% und mehr
* an der Bevölkerung mit Hauptwohnsitz
Anzahl SV-Beschäftigte
6000
1500
Bezirk
bewohnte Fläche
Geometrie: Raumbezugsystem (Amt für Stadtforschung und Statistik)
Sachdaten: Bundesagentur für Arbeit, Melderegister (Stand: 30.06.2007)
STATISTIK NÜRNBERG FÜRTH
Stadt Nürnberg
Amt für Stadtforschung und Statistik
für Nürnberg und Fürth

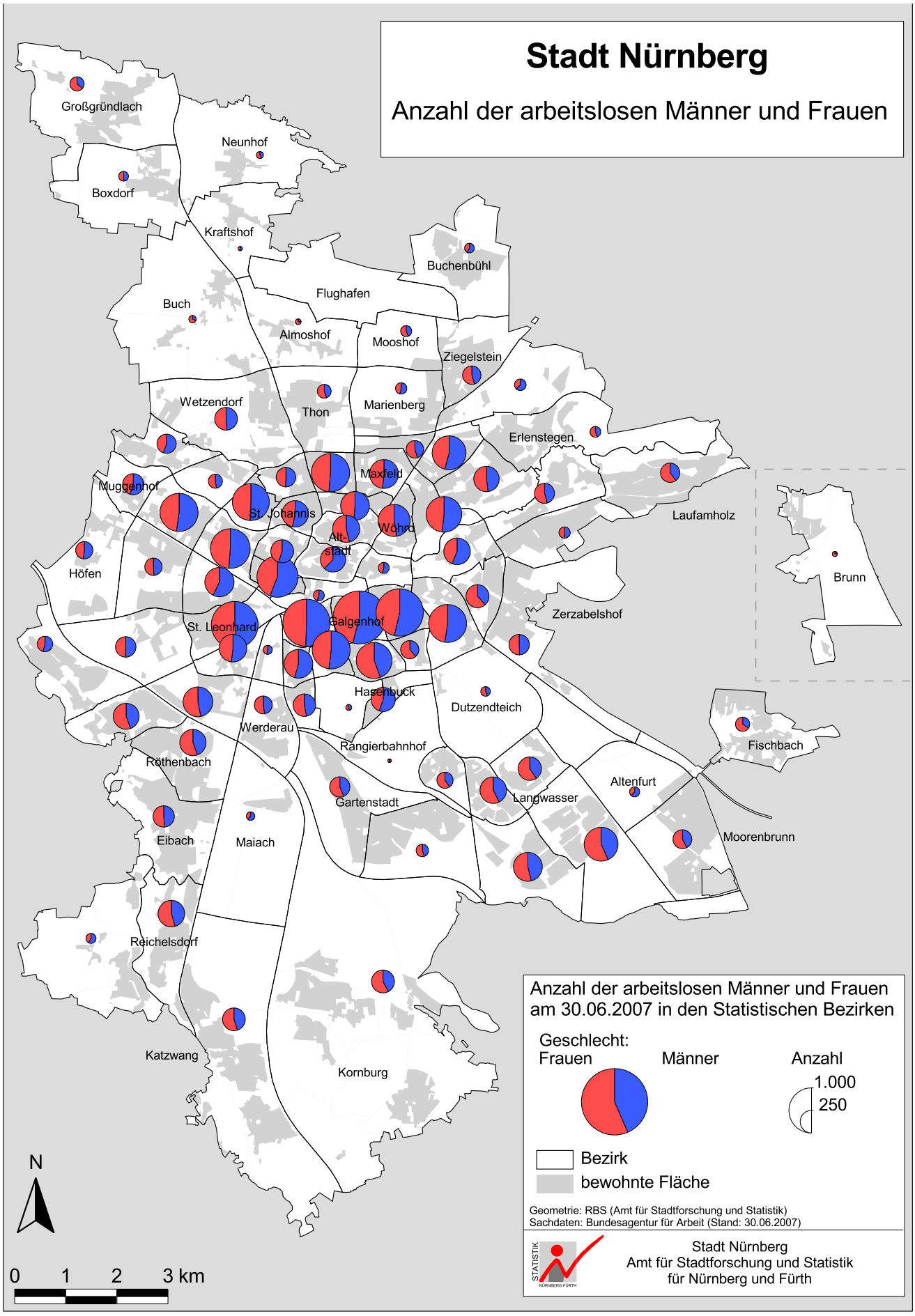
Stadt Nürnberg
Anzahl der arbeitslosen Männer und Frauen
Großgründlach
Neunhof
Boxdorf
Kraftshof
Buchenbühl
Flughafen
Buch
Almoshof
Mooshof
Ziegelstein
Wetzendorf
Thon
Marienberg
Erlenstegen
Maxfeld
Muggenhof
St. Johannis
Wöhrd
Laufamholz
Alt-
stadt
Höfen
Brunn
Zerzabelshof
St. Leonhard
Galgenhof
Hasenbuck
Dutzendteich
Werderau
Rangierbahnhof
Fischbach
Röthenbach
Altenfurt
Gartenstadt
Langwasser
Eibach
Maiach
Moorenbrunn
Reichelsdorf
Katzwang
Kornburg
N
0 1 2 3 km
Anzahl der arbeitslosen Männer und Frauen
am 30.06.2007 in den Statistischen Bezirken
Geschlecht:
Frauen
Männer
Anzahl
1.000
250
Bezirk
bewohnte Fläche
Geometrie: RBS (Amt für Stadtforschung und Statistik)
Sachdaten: Bundesagentur für Arbeit (Stand: 30.06.2007)
STATISTIK
NÜRNBERG FÜRTH
Stadt Nürnberg
Amt für Stadtforschung und Statistik
für Nürnberg und Fürth

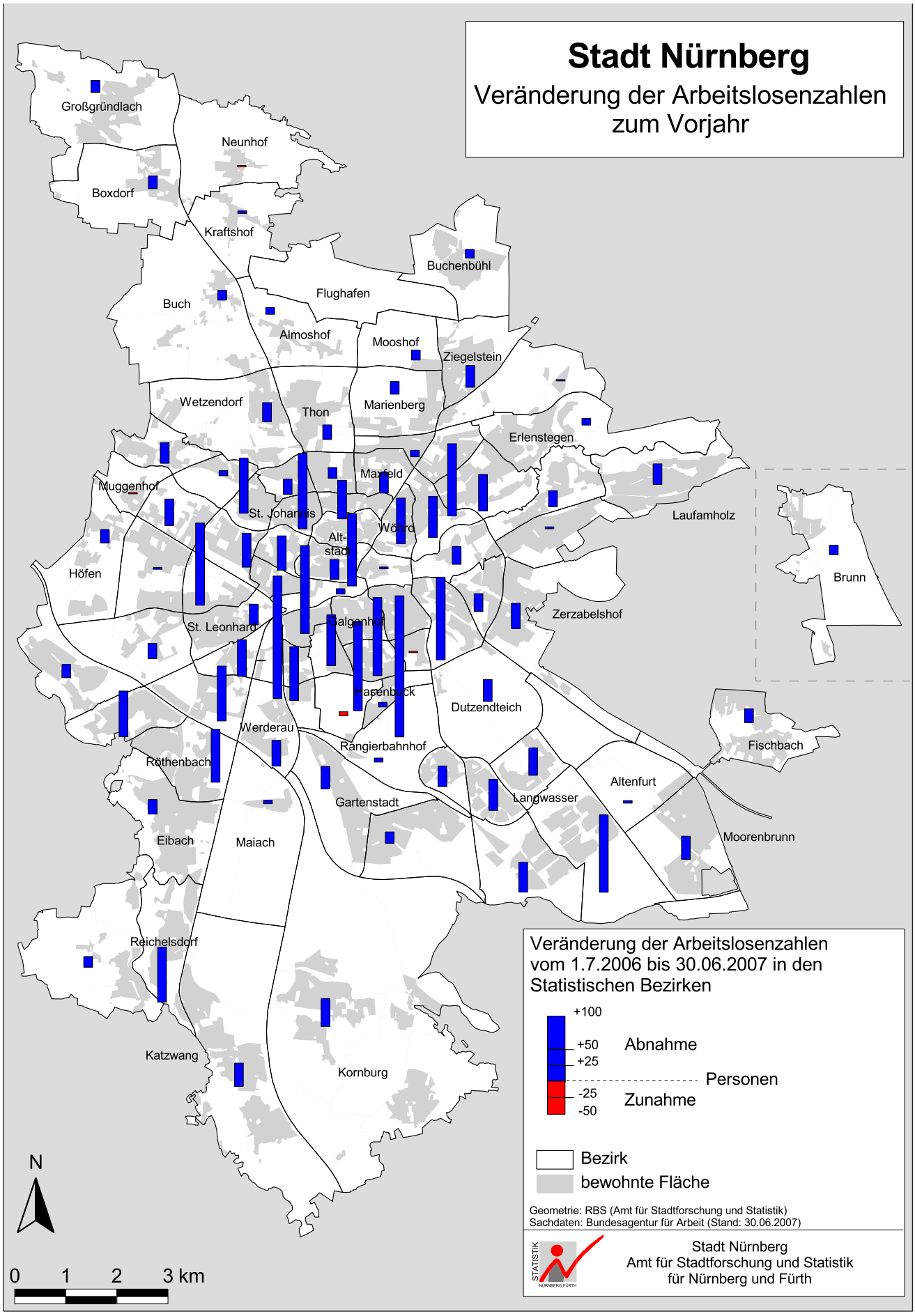
Stadt Nürnberg
Veränderung der Arbeitslosenzahlen zum Vorjahr
Großgründlach
Neunhof
Boxdorf
Kraftshof
Buchenbühl
Flughafen
Buch
Almoshof
Mooshof
Ziegelstein
Wetzendorf
Thon
Marienberg
Erlenstegen
Maxfeld
Muggenhof
St. Johannis
Wöhrd
Laufamholz
Alt-stadt
Brunn
Höfen
Zerzabelshof
St. Leonhard
Galgenhof
Hasenbuck
Dutzendteich
Werderau
Rangierbahnhof
Fischbach
Röthenbach
Altenfurt
Gartenstadt
Langwasser
Eibach
Maiach
Moorenbrunn
Reichelsdorf
Katzwang
Kornburg
N
0 1 2 3 km
Veränderung der Arbeitslosenzahlen vom 1.7.2006 bis 30.06.2007 in den Statistischen Bezirken
+100
+50
+25
Abnahme
Personen
-25
-50
Zunahme
Bezirk
bewohnte Fläche
Geometrie: RBS (Amt für Stadtforschung und Statistik)
Sachdaten: Bundesagentur für Arbeit (Stand: 30.06.2007)
STATISTIK NÜRNBERG FÜRTH
Stadt Nürnberg
Amt für Stadtforschung und Statistik
für Nürnberg und Fürth

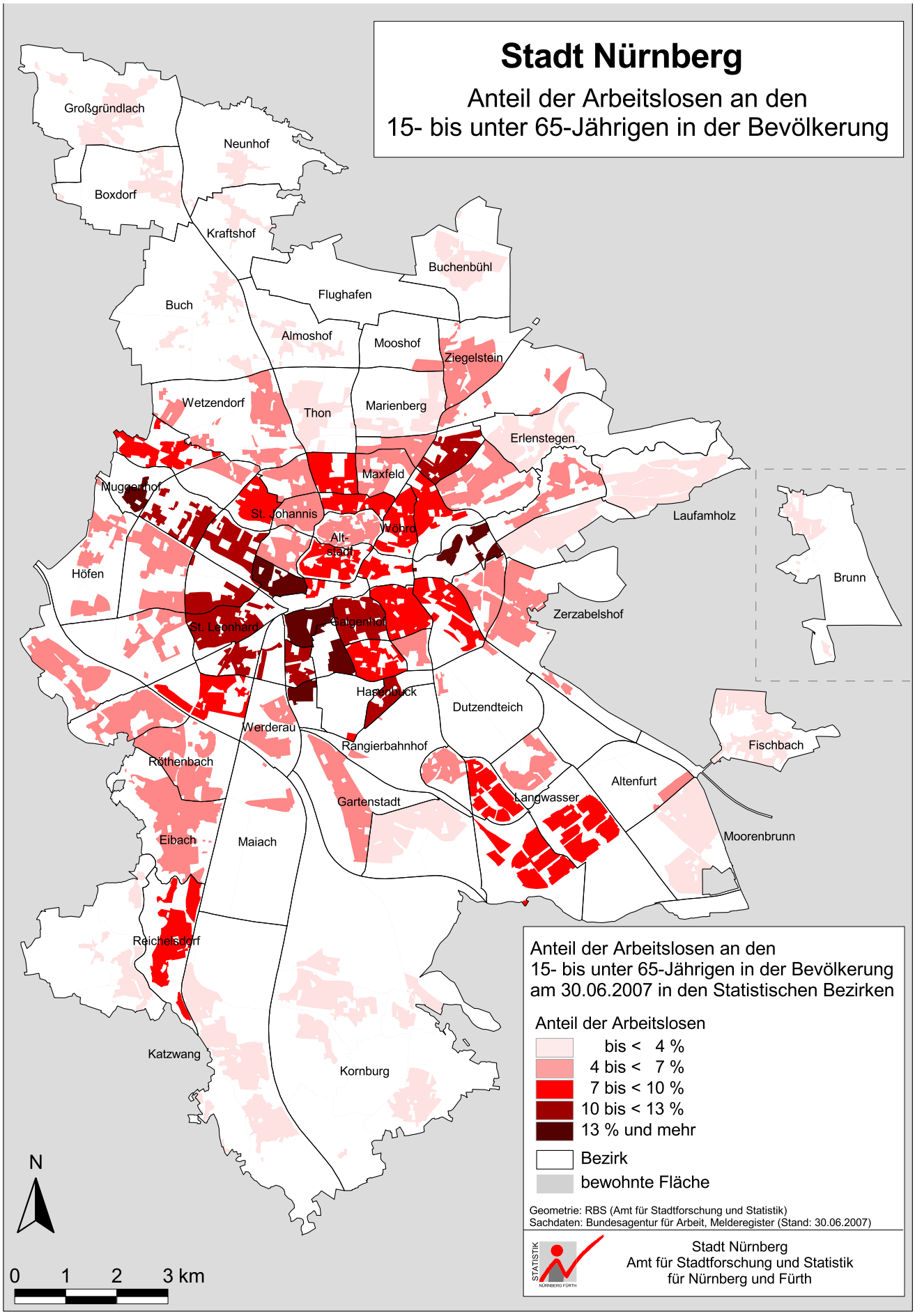
Stadt Nürnberg
Anteil der Arbeitslosen an den
15- bis unter 65-Jährigen in der Bevölkerung
Großgründlach
Neunhof
Boxdorf
Kraftshof
Buchenbühl
Flughafen
Buch
Almoshof
Mooshof
Ziegelstein
Wetzendorf
Thon
Marienberg
Erlenstegen
Maxfeld
Muggenhof
St. Johannis
Laufamholz
Wöhrd
Alt-
stadt
Brunn
Höfen
Zerzabelshof
St. Leonhard
Galgenhof
Hasenbuck
Dutzendteich
Werderau
Rangierbahnhof
Fischbach
Röthenbach
Altenfurt
Gartenstadt
Langwasser
Eibach
Maiach
Moorenbrunn
Reichelsdorf
Katzwang
Kornburg
N
0 1 2 3 km
Anteil der Arbeitslosen an den
15- bis unter 65-Jährigen in der Bevölkerung
am 30.06.2007 in den Statistischen Bezirken
Anteil der Arbeitslosen
bis < 4 %
4 bis < 7 %
7 bis < 10 %
10 bis < 13 %
13 % und mehr
Bezirk
bewohnte Fläche
Geometrie: RBS (Amt für Stadtforschung und Statistik)
Sachdaten: Bundesagentur für Arbeit, Melderegister (Stand: 30.06.2007)
STATISTIK
NÜRNBERG FÜRTH
Stadt Nürnberg
Amt für Stadtforschung und Statistik
für Nürnberg und Fürth

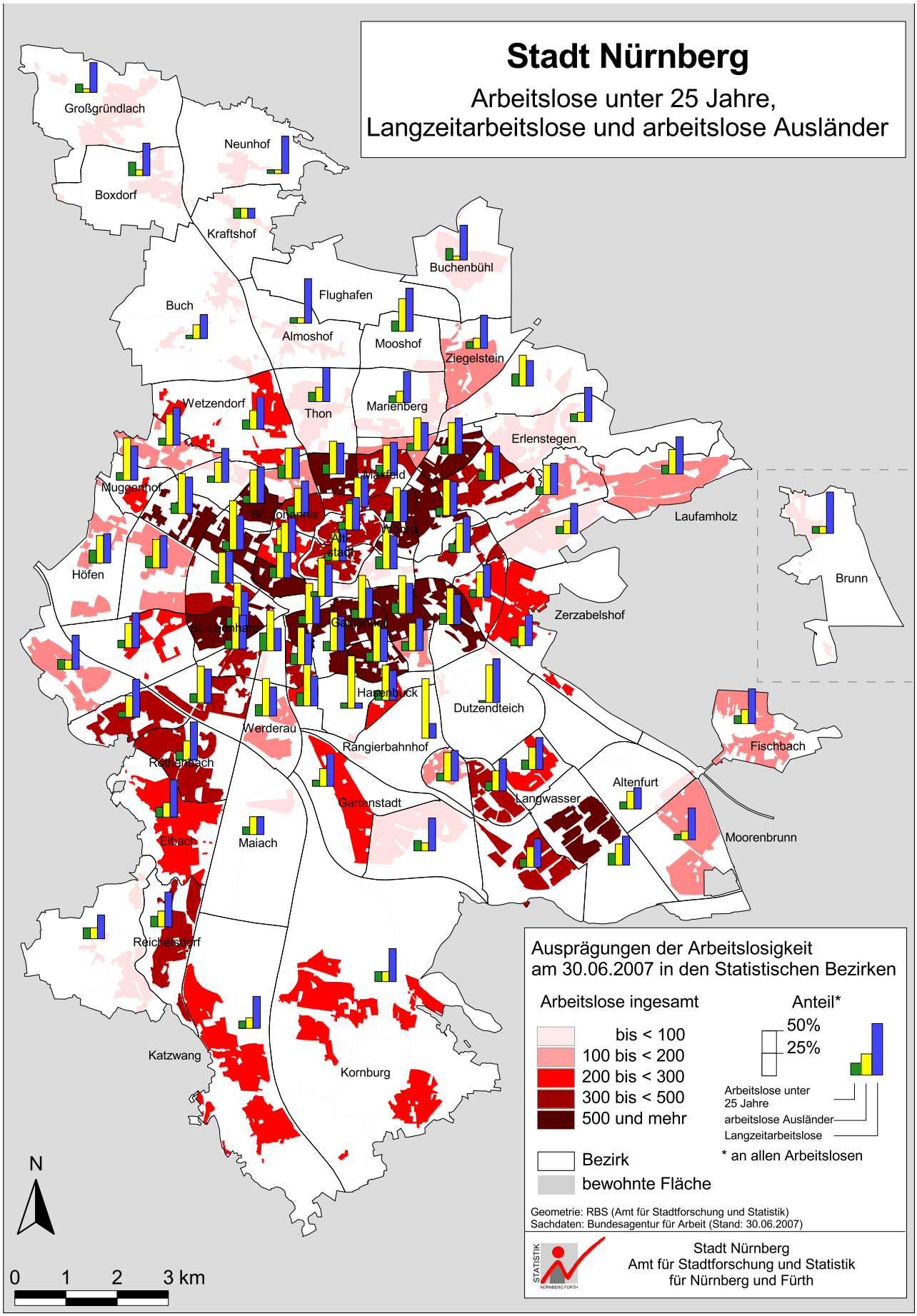
Stadt Nürnberg
Arbeitslose unter 25 Jahre,
Langzeitarbeitslose und arbeitslose Ausländer
Großgründlach
Neunhof
Boxdorf
Kraftshof
Buchenbühl
Flughafen
Buch
Almoshof
Mooshof
Ziegelstein
Wetzendorf
Thon
Marienberg
Erlenstegen
Muggenhof
Laufamholz
Brunn
Höfen
Zerzabelshof
Hasenbuck
Dutzendteich
Werderau
Rangierbahnhof
Fischbach
Rothenbach
Altenfurt
Gartenstadt
Langwasser
Eibach
Maiach
Moorenbrunn
Reichelsdorf
Katzwang
Kornburg
N
0 1 2 3 km
Ausprägungen der Arbeitslosigkeit
am 30.06.2007 in den Statistischen Bezirken
Arbeitslose ingesamt
bis < 100
100 bis < 200
200 bis < 300
300 bis < 500
500 und mehr
Bezirk
bewohnte Fläche
Anteil*
50%
25%
Arbeitslose unter 25 Jahre
arbeitslose Ausländer
Langzeitarbeitslose
* an allen Arbeitslosen
Geometrie: RBS (Amt für Stadtforschung und Statistik)
Sachdaten: Bundesagentur für Arbeit (Stand: 30.06.2007)
STATISTIK NÜRNBERG FÜRTH
Stadt Nürnberg
Amt für Stadtforschung und Statistik
für Nürnberg und Fürth

Erwerbsbeteiligung der Bevölkerung, Arbeitsmarkt nach Statistischen Bezirken S. 98

Erwerbsbeteiligung der Bevölkerung, Arbeitsmarkt nach Distrikten S. 100

Erwerbsbeteiligung der Bevölkerung, Arbeitsmarkt nach Statistischen Bezirken

Bezirk	Bevölkerung (Hauptwohnsitz)[1] am 30.06.2007			sozialvers.pfl. Beschäftigte[2] am Wohnort zum 30.06.2007			Arbeitslose am Wohnort am 30.06.2007						
	insgesamt	dar. im Alter von 15 - unter 65 J.		insgesamt	Veränderung zum Vorjahr	Anteil an der Bevölkerung	insgesamt	Veränderung zum Vorjahr	Anteil an Bev. im Alter 15-65 J.	Anteil Frauen	Anteil Ausländer	Anteil unter 25 J.	Anteil über 1 Jahr arb.los
	Zahl		in % v. Sp. 1	Zahl		in % v. Sp. 1	Zahl		in % v. Sp. 2	in % von Sp. 7			
	1	2	3	4	5	6	7	8	9	10	11	12	13
01	4 528	3 649	80,6	1 614	119	35,6	312	-30	8,6	37,8	31,4	7,7	34,9
02	1 130	835	73,9	423	6	37,4	59	-3	7,1	45,8	45,8	13,6	37,3
03	948	714	75,3	373	46	39,3	58	-8	8,1	44,8	43,1	5,2	36,2
04	8 210	6 250	76,1	2 534	70	30,9	836	-185	13,4	44,1	54,3	11,8	42,2
05	5 358	3 915	73,1	1 955	70	36,5	259	-52	6,6	44,8	33,6	8,5	38,6
06	8 532	6 265	73,4	3 120	125	36,6	362	-109	5,8	53,9	29,6	8,8	36,5
07	7 536	5 255	69,7	2 744	92	36,4	342	-114	6,5	46,8	29,8	10,5	38,0
08	7 289	5 317	72,9	2 657	94	36,5	406	-58	7,6	48,8	33,0	7,6	35,2
09	9 349	6 550	70,1	3 322	84	35,5	506	-69	7,7	52,6	38,1	9,5	34,8
10	10 165	7 158	70,4	3 375	146	33,2	708	-125	9,9	47,6	40,7	12,3	33,5
11	16 588	12 063	72,7	5 658	93	34,1	1 105	-213	9,2	46,3	42,4	11,6	33,8
12	3 637	2 460	67,6	1 179	40	32,4	163	2	6,6	61,3	30,7	9,8	36,2
13	17 371	12 559	72,3	6 183	305	35,6	1 382	-135	11,0	45,9	48,0	9,9	33,9
14	10 154	6 569	64,7	3 361	83	33,1	632	-118	9,6	55,5	41,1	10,0	36,7
15	7 334	5 297	72,2	2 611	77	35,6	711	-77	13,4	48,1	43,5	10,4	38,3
16	11 954	8 430	70,5	3 959	92	33,1	1 098	-133	13,0	49,5	45,0	8,7	35,6
17	4 938	3 150	63,8	1 495	48	30,3	404	-81	12,8	45,5	41,8	12,6	35,1
18	458	365	79,7	149	-2	32,5	40	1	11,0	47,5	45,0	20,0	25,0
19	4 646	3 250	70,0	1 573	26	33,9	378	-55	11,6	48,1	46,8	10,1	38,1
20	13 414	9 094	67,8	4 101	118	30,6	1 078	-31	11,9	51,9	47,7	9,8	38,8
21	5 136	3 276	63,8	1 447	36	28,2	422	-124	12,9	42,7	34,4	13,5	35,8
22	8 757	6 474	73,9	2 729	80	31,2	774	-51	12,0	48,7	54,9	9,4	38,4
23	10 629	7 483	70,4	4 002	222	37,7	671	-83	9,0	49,3	37,4	8,8	40,7
24	4 770	3 218	67,5	1 681	49	35,2	187	-23	5,8	49,2	33,7	15,0	33,7
25	10 653	7 731	72,6	3 782	49	35,5	721	-16	9,3	48,7	36,5	11,2	34,4
26	9 399	6 373	67,8	3 263	138	34,7	409	-31	6,4	48,2	33,7	11,2	36,9
27	11 056	7 893	71,4	3 984	135	36,0	623	-62	7,9	48,3	40,6	9,0	38,2
28	4 013	2 688	67,0	1 126	-27	28,1	349	-27	13,0	43,8	32,4	9,7	40,1
29	5 901	3 889	65,9	2 011	20	34,1	262	-27	6,7	61,5	28,2	8,4	36,3
30	934	673	72,1	322	-6	34,5	45	-33	6,7	55,6	42,2	.	48,9
31	3 884	2 256	58,1	1 244	31	32,0	129	-31	5,7	59,7	31,8	8,5	34,1
32	7 650	4 519	59,1	2 326	31	30,4	346	-47	7,7	57,2	22,5	10,1	35,8
33	6 874	4 459	64,9	2 222	3	32,3	270	-41	6,1	59,3	24,8	10,4	35,6
34	2	.	.	.	-1	.	.	-	.	.	.	.	.
35	1 238	809	65,3	411	-7	33,2	50	-4	6,2	38,0	20,0	8,0	24,0
36	10 466	6 197	59,2	3 141	26	30,0	564	-117	9,1	56,6	23,8	13,1	32,6
37	8 510	4 896	57,5	2 588	46	30,4	411	-45	8,4	53,8	23,1	9,5	31,9
38	8 145	5 068	62,2	2 736	49	33,6	175	-35	3,5	57,7	9,7	5,7	35,4
39	7	.	.	.	-1	.	.	-	.	.	.	.	.
40	3 957	2 610	66,0	1 262	57	31,9	287	-7	11,0	44,6	39,4	10,1	33,4
41	216	137	63,4	57	-	26,4	6	-	4,4	50,0	66,7	.	.
42	253	182	71,9	92	24	36,4	17	6	9,3	52,9	58,8	.	.
43	2 230	1 570	70,4	639	8	28,7	248	-6	15,8	52,8	46,8	14,5	33,5
44	5 024	3 091	61,5	1 545	21	30,8	76	-17	2,5	55,3	9,2	11,8	36,8
45	7 533	4 537	60,2	2 514	71	33,4	203	-34	4,5	56,2	19,7	6,9	36,5
46	4 587	2 957	64,5	1 657	51	36,1	157	-39	5,3	52,2	42,0	12,7	32,5
47	1 081	768	71,0	444	1	41,1	35	-5	4,6	37,1	20,0	8,6	20,0
48	10 520	6 693	63,6	3 495	85	33,2	254	-35	3,8	55,1	11,8	8,3	35,8
49	12 461	7 976	64,0	3 976	-42	31,9	259	-42	3,2	57,5	11,2	11,2	37,1
50	7 010	4 615	65,8	2 394	30	34,2	435	-83	9,4	53,1	40,7	9,7	37,5

Bezirk	Bevölkerung (Hauptwohnsitz)[1] am 30.06.2007			sozialvers.pfl. Beschäftigte[2] am Wohnort zum 30.06.2007			Arbeitslose am Wohnort am 30.06.2007						
	insgesamt	dar. im Alter von 15 - unter 65 J.		insgesamt	Veränderung zum Vorjahr	Anteil an der Bevölkerung	insgesamt	Veränderung zum Vorjahr	Anteil an Bev. im Alter 15-65 J.	Anteil Frauen	Anteil Ausländer	Anteil unter 25 J.	Anteil über 1 Jahr arb.los
	Zahl		in % v. Sp. 1	Zahl		in % v. Sp. 1	Zahl		in % v. Sp. 2	in % von Sp. 7			
	1	2	3	4	5	6	7	8	9	10	11	12	13
51	8 747	5 349	61,2	2 993	27	34,2	330	-69	6,2	55,5	23,9	6,4	42,4
52	10 640	6 701	63,0	3 704	142	34,8	340	-80	5,1	55,6	21,2	9,7	42,4
53	8 503	5 185	61,0	2 752	-35	32,4	223	-22	4,3	51,6	16,1	10,8	41,7
54	7 273	4 597	63,2	2 426	47	33,4	347	-83	7,5	54,5	17,6	11,8	38,9
55	2 386	1 568	65,7	828	-5	34,7	49	-16	3,1	40,8	12,2	12,2	26,5
60	5 225	3 462	66,3	1 876	56	35,9	206	-23	6,0	49,5	27,2	8,3	39,3
61	4 301	2 706	62,9	1 478	41	34,4	118	-20	4,4	45,8	10,2	11,0	38,1
62	5 444	3 535	64,9	1 884	-3	34,6	147	-3	4,2	51,0	32,0	12,9	36,1
63	3 110	2 187	70,3	1 165	-16	37,5	147	-20	6,7	48,3	30,6	14,3	32,7
64	8 247	5 795	70,3	2 805	-18	34,0	716	-40	12,4	47,8	44,8	11,9	40,8
65	2 004	1 469	73,3	671	10	33,5	219	2	14,9	45,2	47,5	8,7	38,4
70	2 789	1 910	68,5	1 097	43	39,3	97	-8	5,1	52,6	22,7	7,2	38,1
71	3 553	2 503	70,4	1 272	40	35,8	182	-31	7,3	44,5	34,6	7,7	41,8
72	7 833	5 397	68,9	2 906	76	37,1	254	-29	4,7	51,2	20,9	10,2	36,2
73	1 455	1 017	69,9	593	14	40,8	26	-15	2,6	69,2	15,4	.	26,9
74	4 671	2 909	62,3	1 490	-10	31,9	94	-22	3,2	55,3	16,0	10,6	38,3
75	1 072	742	69,2	446	-7	41,6	16	-10	2,2	75,0	.	.	50
76	785	527	67,1	292	-10	37,2	9	-4	1,7	44,4	.	.	.
77	1 413	944	66,8	513	8	36,3	24	2	2,5	58,3	.	.	41,7
78	2 622	1 737	66,2	897	-5	34,2	47	-19	2,7	51,1	6,4	14,9	36,2
79	4 915	3 332	67,8	1 790	34	36,4	99	-18	3,0	63,6	4,0	9,1	33,3
80	3 635	2 470	68,0	1 189	15	32,7	150	-10	6,1	54,7	36,7	8,0	31,3
81	7 583	4 969	65,5	2 415	85	31,8	566	-109	11,4	45,9	35,2	10,1	40,3
82	1 830	1 159	63,3	606	13	33,1	66	-2	5,7	37,9	34,8	13,6	28,8
83	4 058	2 545	62,7	1 254	8	30,9	63	-19	2,5	46,0	12,7	7,9	34,9
84	5 498	3 482	63,3	1 741	44	31,7	166	-33	4,8	54,8	11,4	7,2	37,3
85	1 610	998	62,0	561	22	34,8	60	-15	6,0	56,7	36,7	11,7	48,3
86	2 304	1 386	60,2	671	-14	29,1	46	-13	3,3	41,3	.	13	39,1
87	-	-	-	-	-	-	-	-	-	-	-	-	-
90	9 020	5 939	65,8	3 102	127	34,4	318	-55	5,4	51,9	31,1	10,1	38,4
91	3 888	2 296	59,1	993	25	25,5	57	-10	2,5	56,1	10,5	8,8	38,6
92	5 027	3 293	65,5	1 545	60	30,7	197	-24	6,0	54,3	33,0	8,6	35,0
93	4 522	2 592	57,3	1 187	15	26,2	62	-3	2,4	48,4	14,5	8,1	33,9
94	7 585	4 707	62,1	2 241	88	29,5	183	-31	3,9	60,1	27,3	9,8	41,5
95	8 111	4 504	55,5	2 244	112	27,7	205	-38	4,6	50,7	22,4	8,8	34,1
96	4 932	3 238	65,7	1 567	43	31,8	100	-21	3,1	66,0	16,0	9,0	39,0
97	933	628	67,3	309	-3	33,1	13	-14	2,1	76,9	.	.	46,2
insg.	494 216	330 166	66,8	165 506	4 161	33,5	25 317	-3 739	7,7	50,1	35,9	10,2	36,6

1) nach Melderegister, vgl. Erläuterungen zu Sp. 1 bis 3

2) Sozialversicherungspflichtig Beschäftigte