










Legende

-  geplantes Bauareal
-  Auswertungsgebiet
-  KMFV Bombardierung
-  Bombentrichter
-  beschädigte Bausubstanz
-  Verdacht Langzeitzünder
-  KMFV Artilleriebeschuss - Bodenkampf
-  Grube
-  Deckungsloch

Auftraggeber:
 STEG Stadtentwicklung GmbH

Nürnberg, Marienberg
 180919557
 Ergebniskarte

Anlage
 zur multitemporalen Luftbilddauswertung
 1 : 1.500

Auswertgrundlagen: Luftaufnahmen der Alliierten zwischen 1941-1945	Karteninhalt: Befunde der Kampfmittelvorerkundung
Geodätische Grundlagen: UTM Zone 32N EPSG-Code: 25832	Bearbeitung: Luftbilddatenbank Dr. Carls GmbH
Kartengrundlagen: Digitale Orthophotos	Datum: August 2019

Gilt nur in Verbindung mit dem Auswertungsprotokoll!

