





# Städtebauliche Entwicklungsmaßnahme Marienberg


## Karte 1: Ergebnis der Habitatstrukturerfassung


 Funktionsraum mit hoher Bedeutung für Vögel und Fledermäuse (Höhlen- und Spaltenangebot sehr hoch)


 Baum mit Kleinhöhle anderer Spechte


 Baum mit Höhle Schwarzspecht


 Spechtspuren


 Gewässer


 Großhorst

 Flachkasten für Fledermäuse


 Rundkasten für Fledermäuse

 Nistkasten Waldkauz

 Lebensraum Biber

 Lebensraum Haselmaus

### Weitere Planzeichen

 Erweitertes Untersuchungsgebiet Fauna

 Umgriff Geltungsbereich

0 125 250 500 Meters

Luftbild © Stadt Nürnberg 2016

Datum: 13.12.2019

Maßstab: 1:5.500

