






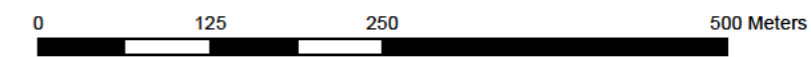
# Städtebauliche Entwicklungsmaßnahme Marienberg

## Karte 5: Potenzialabschätzung

 Bereiche mit hohem, faunistischem Konfliktpotenzial

### Konfliktpunkte

-  **K1** möglicher Verlust von Fortpflanzungs- und Ruhestätten (Höhlen- und Spaltenbäume) für Amphibien, Fledermäuse und Vögel bei Eingriffen in den Waldrandbereich
-  **K2** möglicher Verlust von Fortpflanzungs- und Ruhestätten für Vögel des Offenlandes bei Eingriffen in geeignete Strukturen für Nistplätze sowie Nahrungslebensraum. Verlust von Leitstruktur und Nahrungslebensraum für Fledermäuse
-  **K3** möglicher Verlust von Fortpflanzungs- und Ruhestätten Rebhuhn, Kiebitz und Heckenbrüter bei Eingriff im Offenland
-  **K4** möglicher Verlust von Fortpflanzungs- und Ruhestätten (Höhlen- und Spaltenbäume und Gebäudequartiere) für Fledermäuse und Vögel bei Eingriffen in Gebäude, in den Baumbestand und in angrenzende Strukturen



Luftbild © Stadt Nürnberg 2016

Datum: 13.12.2019  
Maßstab: 1:5.500

