



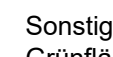


**Abgrenzung**

 Geltungsbereich für die Vorbereitenden Untersuchungen im Bereich "Marienberg", ca. 60,7 ha





**Grünflächen**

 Volkspark Marienberg  Pferdekoppel  
 Waldfläche  Sonstige Grünflächen



**Anlagen zur Freizeitnutzung**

 Sportanlagen  Grillplatz  
 Kleingartenanlage  Kleintierhaltung





**Wegeverbindung**

 Übergeordnete Freiraumverbindung  
 Fuß- und Radwege  
 Fuß- und Radwege in Planung  
 nicht benutzungspflichtige "andere" Radwege

**Ausbau Wegeverbindung**

 Ausbau Freizeitwege  
 Ausbau Landschafts-/Gewässerwege  
 Reitweg

**Ausbaupotenziale Naherholung**

 Ausbau Parklandschaft Marienberg  Ausbau mehrdim. Freiraumnutzung  
 Auwertung Wald  Entwickl. Korridore an Bächen

**Stadt  
Nürnberg**

Vorbereitende Untersuchungen zur Städtebaulichen Entwicklungsmaßnahme "Marienberg"

Analyse  
Bestand Naherholung  
Ausbaupotenziale Naherholung

