



Gebietssanierung Wasserschutzgebiet Erlenstegen, Bauabschnitt 2: Happurger Straße, Pommelsbrunner Straße

Eine Information für die Anwohner.

Die Baumaßnahme

Der Stadtteil Laufamholz und Teile von Erlenstegen liegen innerhalb eines Wasserschutzgebiets. Hier ist eine zuverlässige Dichtheit der Kanalisation besonders wichtig.

Um die Dichtheit auch für die Zukunft zu sichern, werden wir in den kommenden zehn Jahren rund 30 Kilometer der öffentlichen Kanalisation in Laufamholz und Erlenstegen sanieren.

Die Kanäle werden fast ausschließlich ohne Aufgrabung mittels Schlauchliner renoviert. In wenigen Fällen ist eine Erneuerung in offener Bauweise nötig, weil der bauliche Zustand schlecht oder der Kanalquerschnitt zu klein ist. Im gesamten Sanierungsgebiet liegen auch 720 Schächte, die in offener Bauweise erneuert werden müssen.

Der nun beginnende **Bauabschnitt 2** umfasst die Kanalsanierung im Gebiet zwischen der Laufamholzstraße im Norden und der Happurger Straße im Süden und Westen. Im Osten wird das Gebiet von der Pommelsbrunner Straße begrenzt.

Einen Lageplan der Baumaßnahme finden Sie auf der Rückseite dieser Anliegerinformation. Einen Überblick über die gesamte Gebietsanierung im Wasserschutzgebiet Erlenstegen finden Sie hier: www.sun.nuernberg.de/baustellen_sued.html

Der Bauabschnitt 2

Als erster Schritt erfolgt die **Erneuerung der Schächte** in offener Bauweise. Voraussichtlich Ende **September 2019** werden die Bauarbeiten beginnen. Die Fertigstellung ist für Ende **Januar 2021** geplant. Dieser erste Bauabschnitt umfasst:

- die Erneuerung von 41 Schächten.
- den Abbruch von 9 Schächten.

Die Ableitung von Abwasser aus den Anliegergrundstücken ist während der Baumaßnahme ohne Einschränkung möglich.

Die Zufahrt zu den Anliegergrundstücken im Baustellenbereich ist während der Bauzeit bis auf kurzzeitige Ausnahmefälle durchgehend gewährleistet.

Leider sind die für Bauarbeiten üblichen Auswirkungen auf die Umgebung – wie zum Beispiel Geräuschentwicklung und Erschütterungen – nicht zu vermeiden. Wir versichern Ihnen jedoch, dass wir alles tun werden, um die Arbeiten zügig und mit möglichst wenigen Belästigungen für Sie durchzuführen.

Die **Sanierung der Kanäle** mittels Schlauchliner werden wir voraussichtlich von **Mai bis September 2021** durchführen. Bevor diese Baumaßnahme beginnt, senden wir Ihnen eine gesonderte Anliegerinformation zu.

Kontakt




Haben Sie Fragen zur Baumaßnahme?

Unser Bauleiter, Herr Jakobovic, ist erreichbar unter:

Telefon: 0911 / 231-31 41

Telefax: 0911 / 231-45 35

E-Mail: sun@stadt.nuernberg.de

-  Schacht-Erneuerung
-  Abbruch des Schachts
-  Kanalrenovierung rund 1900 Meter (voraussichtlich im Jahr 2021)



Herausgeber: Stadt Nürnberg, Stadtentwässerung und Umweltanalytik Nürnberg (SUN)
Adolf-Braun-Straße 33, 90429 Nürnberg
www.sun.nuernberg.de

Druck: Noris Inklusion gGmbH, Dorfäckerstraße 37, 90427 Nürnberg
500 Exemplare, April 2019
Kartengrundlage: Stadt Nürnberg, GeodatenService

Wir sind zertifiziert nach:
DIN EN ISO 9001 (Qualitätsmanagement)
DIN EN ISO 14001 (Umweltmanagement)