

Almoshof

Lohe



**Stadt Nürnberg
Umweltamt**

Technischer Umweltschutz

Vorläufig gesichertes Überschwemmungsgebiet
Gewässersystem Bucher Landgraben
Abschnitt: östlich der Erlanger Straße bis Flughafen




Maßstab = 1:12.500
(Ausdruck: DIN A4)

Übersichtslageplan 2

Sachbearbeitung: Ch. Pillipp
GIS-Bearbeitung: A. Heinel
Datum: 16.03.2021

Quelle: Wasserwirtschaftsamt Nürnberg
Digitale Stadtkarte 1:5.000 (c) Stadt Nürnberg
Geobasisdaten (c) Bayerische Vermessungsverwaltung 2012

Legende

-  Vorläufig gesichertes Überschwemmungsgebiet
-  Fließgewässer
-  Stadtgrenze

