

# Stadt Nürnberg Umweltamt

Technischer Umweltschutz

Vorläufig gesichertes Überschwemmungsgebiet  
Gewässersystem Bucher Landgraben  
Abschnitt östlich Flughafen




Maßstab = 1:12.500  
(Ausdruck: DIN A4)

Übersichtslageplan 3

Sachbearbeitung: Ch. Pillipp  
GIS-Bearbeitung: A. Heinel  
Datum: 16.03.2021

Quelle: Wasserwirtschaftsamt Nürnberg  
Digitale Stadtkarte 1:5.000 (c) Stadt Nürnberg  
Geobasisdaten (c) Bayerische Vermessungsverwaltung 2012

## Legende

-  Vorläufig gesichertes Überschwemmungsgebiet
-  Fließgewässer
-  Stadtgrenze