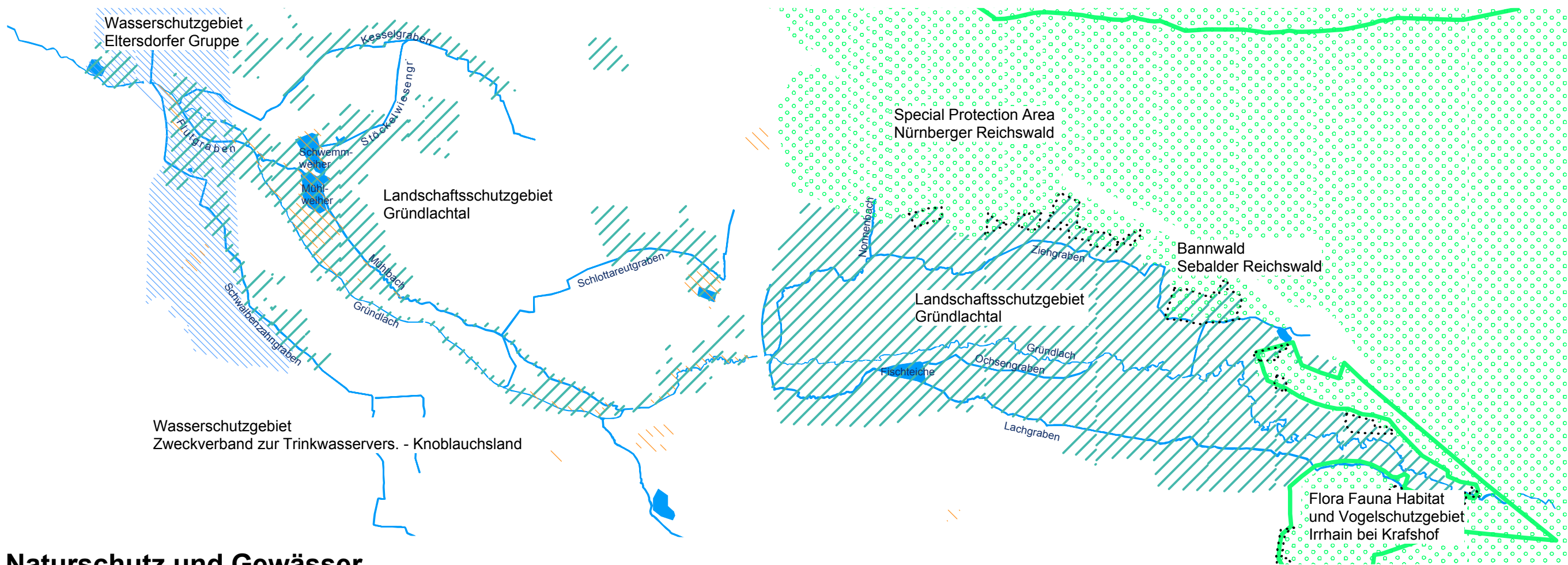
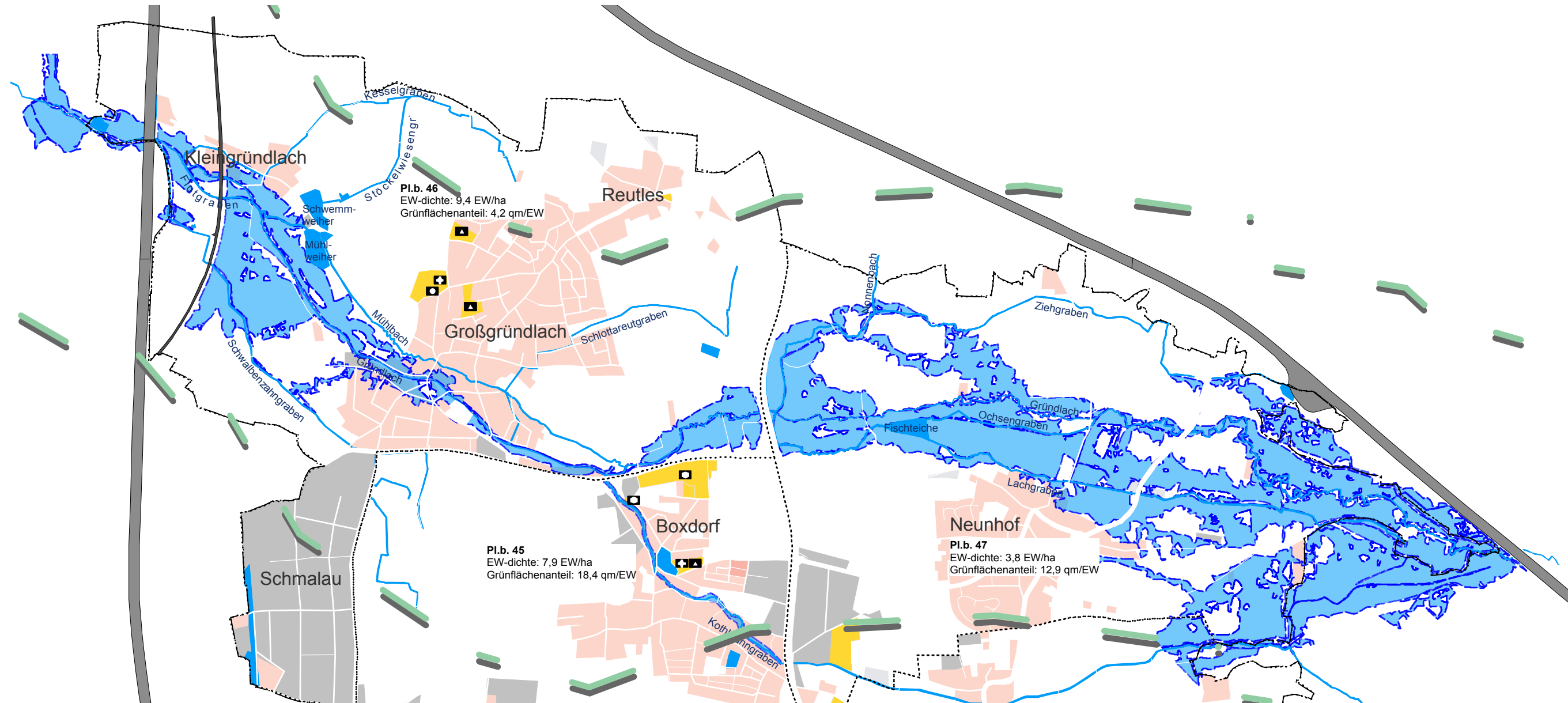


Freiflächen an der Gröndlach



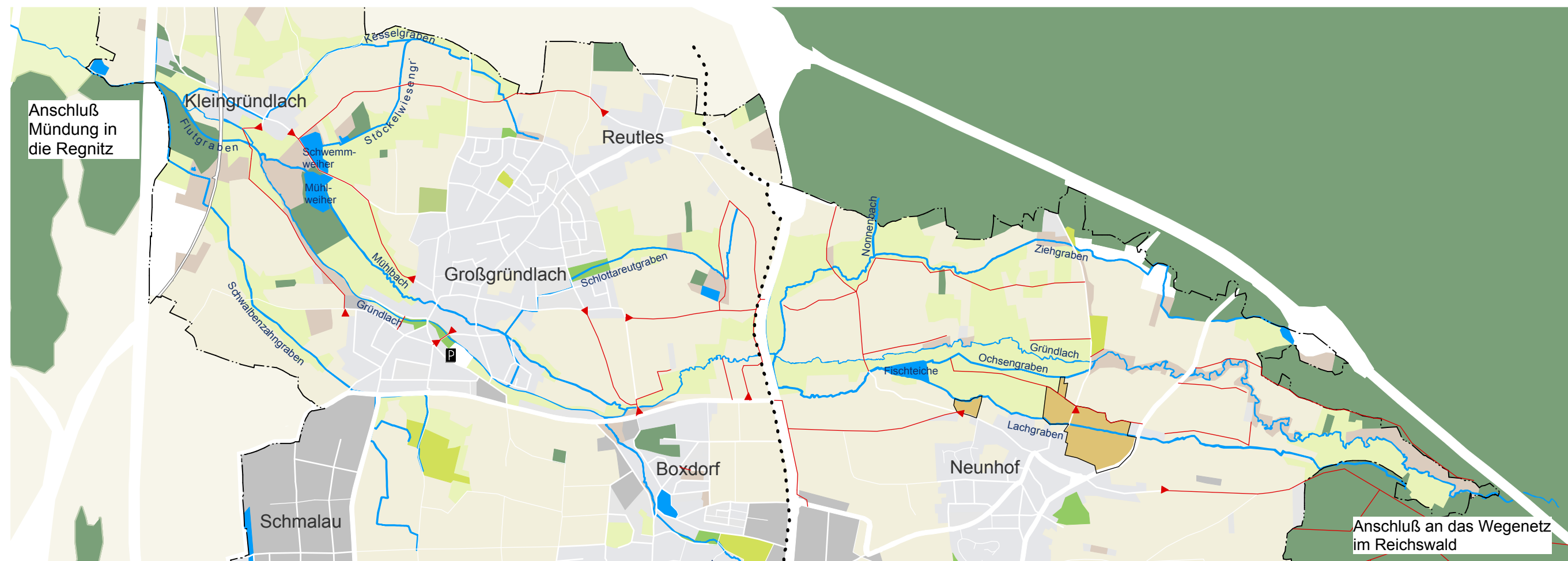
Naturschutz und Gewässer



Stadträumliche Verflechtung mit der Gröndlach



Erlebbarkeit der Gröndlach



Erreichbarkeit und Wegenetz an der Gröndlach

digitale Datengrundlage:
Flächennutzungsplan (1:5000), (c) Stadt Nürnberg, Umweltamt, Stand 2010
Gewässer einschließlich Verrohrungen (Bäche und kleine Fließgewässer), (c) Stadt Nürnberg, Tiefbauamt, Stand 2010
Straßen, Wege (1:5000), (c) Stadt Nürnberg, Stand 2008
Flächennutzungsplan (Autobahn, Hauptverkehrsstraßen), (c) Stadt Nürnberg, Stand 2006
Ergänzungen Radwege (c) Fahrrad Stadtplan Nürnberg, 2008
Bannwald (1:5000), (c) Stadt Nürnberg, Umweltamt, Stand 2005
FFH-Gebiete, SPA-Gebiete, (c) Bayerisches Staatsministerium für Umwelt und Gesundheit, Stand 2005/2006
Landschaftsbestandteile (1:5000), (c) Stadt Nürnberg, Umweltamt, Stand 2010
Landschaftsschutzgebiete (1:5000), (c) Stadt Nürnberg, Umweltamt, Stand 2009
Überschwemmungsgebiete in Nürnberg (1:1000/5000), (c) Stadt Nürnberg, Wasserwirtschaftsamt, Stand 2008

Gesamtstädtisches Freiraumkonzept Nürnberg "Baustein Wasser"

Gröndlach

M 1: 20.000

03.03.2014