




Hinweis

Die Darstellung basiert auf einer Grundlagen-erhebung (Bodenbrüterkartierung mit Schwer-punkt Kiebitz, Rebhuhn, Feldlerche, Schafstelze) im Auftrag der Stadt Nürnberg in den Jahren 2013 und 2015. Änderungen in der landwirtschaftlichen Nutzung/Bewirtschaftung können zu einer veränderten Ausdehnung der Lebensräume führen.

Legende

-  Lebensraum Bodenbrüter
-  Untersuchungsgebiet
-  Stadtgrenze

*Status B/C (wahrscheinliches/gesichertes Brüten nach EOAC-Brutvogelstatus-Kriterien)

Stadt Nürnberg
Umweltamt



Umweltplanung

Sachgebiet Landschaftsplanung

Bodenbrüterkartierung im Knoblauchsland 2013/2015

Datum: 07.04.2017

Sachbearbeitung: Frau Danner,
Frau Grünfelder
GIS-Bearbeitung: Frau Danner

Quelle: ifanos-Landschaftsökologie/
ANUVA Stadt- und Umweltplanung

Bearbeitungsmaßstab: 1:5.000
Darstellungsmaßstab: 1:25.000

Luftbild © Stadt Nürnberg 2016.

