

**SAFE –**

# Was ist der Schulwegplan?

Der Schulwegplan gibt Ihnen und Ihrem Kind wichtige Empfehlungen für einen sicheren Weg in die Grundschule innerhalb Ihres Schulsprengels.

Sie finden im Plan Informationen zu vorhandenen Schulwegdiensten (Schulweghelferinnen und -helfer beziehungsweise Schülerlotsinnen und -lotsen), Zebra- und Mittelinseln oder Ampeln, die ein sicheres Überqueren der Fahrbahn unterstützen.

Ausgewiesene Gefahrenstellen sollten gemieden werden.

**Die aktuellen Schulwegkarten finden Sie hier:**



[www.nuernberg.de/internet/verkehrsplanung/schulwegkarten.html](http://www.nuernberg.de/internet/verkehrsplanung/schulwegkarten.html)

Bei weiteren Fragen zum Thema „Sicherer Schulweg“ wenden Sie sich bitte an die Verkehrserzieherinnen und -erzieher der Polizei Ihrer Schule oder an das Verkehrsplanungsamt.

Verkehrspolizeiinspektion Nürnberg/ Verkehrserziehung  
0911/65 83 14 50 und 0911/65 83 14 51

Stadt Nürnberg, Verkehrsplanungsamt  
0911/231-40 27  
E-Mail: [verkehrsrecht@stadt.nuernberg.de](mailto:verkehrsrecht@stadt.nuernberg.de)  
[www.verkehrsplanung.nuernberg.de](http://www.verkehrsplanung.nuernberg.de)

Dieses Faltblatt wurde von der Stadt Nürnberg in enger Kooperation mit dem Polizeipräsidium Mittelfranken und der Verkehrspolizeiinspektion Nürnberg erstellt.

## Welcher Schulweg

Der kürzeste Weg zur Schule ist nicht immer der sicherste. Wählen Sie deshalb Wege, bei denen Ihr Kind Ampeln, Zebrastreifen oder Mittelinseln benutzen kann. Schwulwegdienste wie Schulweghelferinnen und -helfer oder Schülerlotsinnen und -lotsen unterstützen Ihr Kind beim Überschreiten der Fahrbahn an besonders gefährlichen Stellen.

erklären Sie Ihrem Kind das richtige Verhalten und vermitteln Sie ihm folgende Regeln:

- Quere nur dort die Fahrbahn, wo freie Sicht nach rechts und links besteht. Am Bordstein immer HALT!
- Schau aufmerksam in alle Fahrtrichtungen.
- Suche an Ampeln und Zebrastreifen Blickkontakt zu den Autofahrerinnen und -fahrern.
- Quere die Fahrbahn immer auf kürzestem Weg.



Schülerlotsen helfen bei der sicheren Überquerung der Straße.

So können Sie Ihr Kind auf einen sicheren Schulweg

- Üben Sie den Schulweg mit Ihrem Kind zu üblichen Schulzeiten rechtzeitig ein, damit es sich auf unterschiedlichste Verkehrssituationen einstellen kann.
- Begleiten Sie Ihr Kind so lange, bis es die nötige Sicherheit gewonnen hat. Beobachten Sie es die erste Zeit. In einer Gruppe geht Ihr Kind sicherer in die Schule.
- Sorgen Sie dafür, dass Ihr Kind rechtzeitig von daheim losgeht, um Stress-Situationen durch Zeitdruck zu vermeiden. Denken Sie auch an einen sicheren Nachhauseweg. Kinder sind dann weniger aufmerksam.
- Achten Sie auf Sicherheit durch Sichtbarkeit! Wählen Sie helle Kleidung und achten Sie auf reflektierendes Material.



Bei Rot stehen bleiben – Kindern ein Vorbild sein!

„Kurze Beine, kurze Wege“ ist das Motto für unsere Schulanfängerinnen und Schulanfänger in Nürnberg. Ihr Kind kann das Schulhaus in seinem Schulsprengel einfach und bequem zu Fuß erreichen.

## Wie kommt mein Kind



# Der sichere Schulweg für Ihr Kind

**zur Grundschule Nürnberg**

# Paniersplatz

## Paniersplatz 37

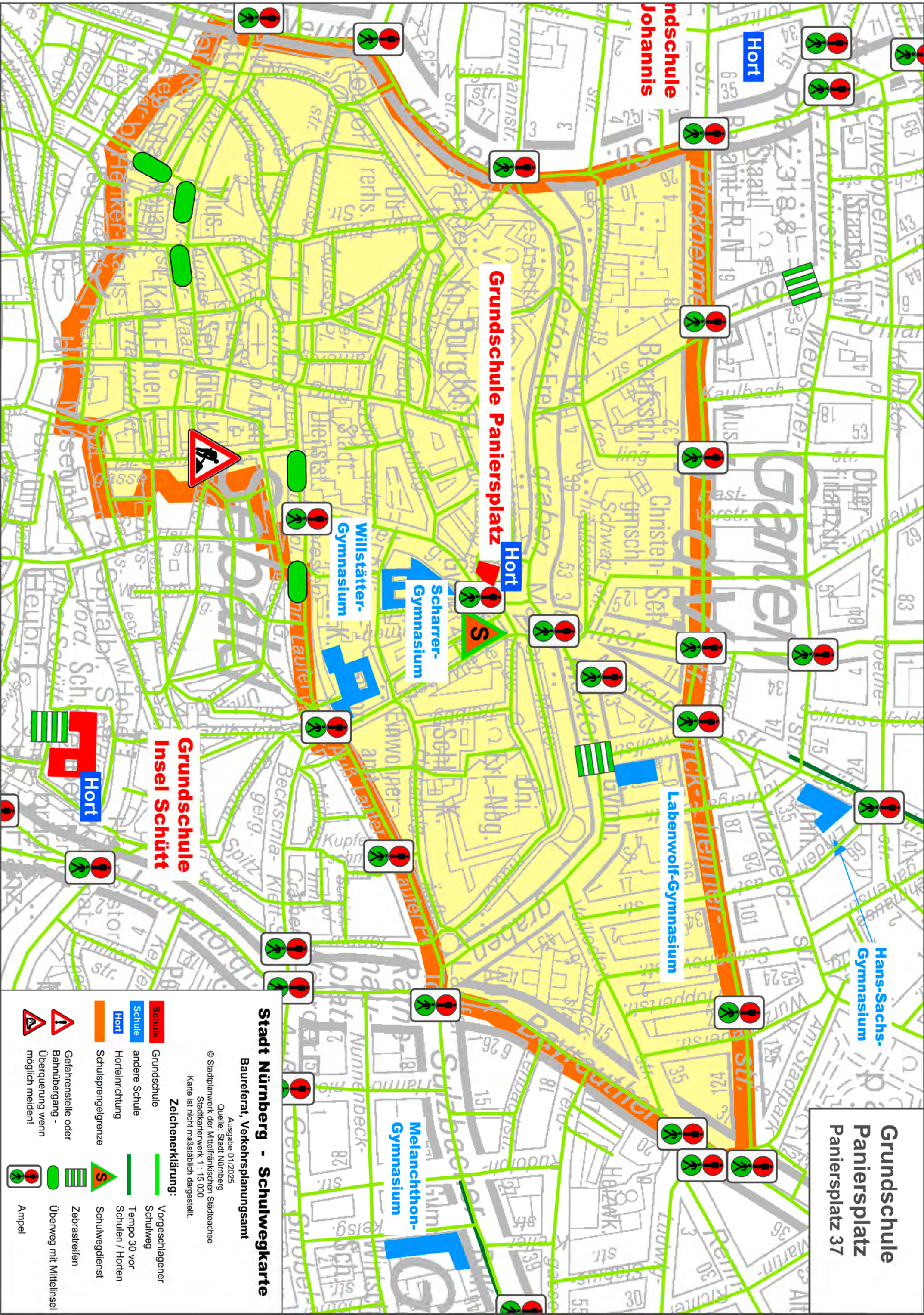


In Kooperation  
mit dem Polizeipräsidium  
Mittelfranken

**mit Schulwegplan**

Impressum:  
Herausgeberin: Stadt Nürnberg, Verkehrsplanungsamt, Lorenzer Straße 26-30, 90402 Nürnberg  
in Zusammenarbeit mit dem Amt für Allgemeinbildende Schulen, Hauptmarkt 18, 90403 Nürnberg  
Redaktion: Jochen Fiegl (8. überarbeitete Auflage)  
Gestaltung: Stadtgrafik Nürnberg  
Fotos: Christine Dierenbach, Amt für Kommunikation und Stadtmarketing;  
Daniela Volland, Tabea Mühlhaus, Amt für Allgemeinbildende Schulen  
Druck: SAFNER Druck und Verlags GmbH, Mittelgrundstraße 24/28, 96170 Priesendorf bei Bamberg  
Erscheinungsdatum: September 2025, Gesamtauflage (53 Karten): 18.510





**Grundschule  
Paniersplatz  
Paniersplatz 37**

**Stadt Nürnberg - Schulwegkarte**











Baureferat, Verkehrsplanungsamt

Ausgabe 01/2025

Quelle: Stadt Nürnberg  
© Stadtplanwerk der Mittelfränkischen Städteachse  
Stadtplanwerk 1 : 15 000

Karte ist nicht maßstäblich dargestellt.

**Zeichenerklärung:**

- |   |               |   |   |                               |
|---|---------------|---|---|-------------------------------|
|  | <b>Schule</b> | Grundschule   |  | Vorgeschlagener Schulweg      |
|  | <b>Schule</b> | andere Schule   |  | Tempo 30 vor Schulen / Horten |
|  | <b>Hort</b>   | Horteinrichtung   |  | Schulwegdienst                |
|  |               | Schulsprengelgrenze   |  | Schulwegdienst                |
|  |               | Gefahrenstelle oder Bahnübergang - Überquerung wenn möglich meiden! |  | Zebrastreifen                 |
|  |               |   |  | Überweg mit Mittelinsel       |
|   |               |   |   | Ampel                         |