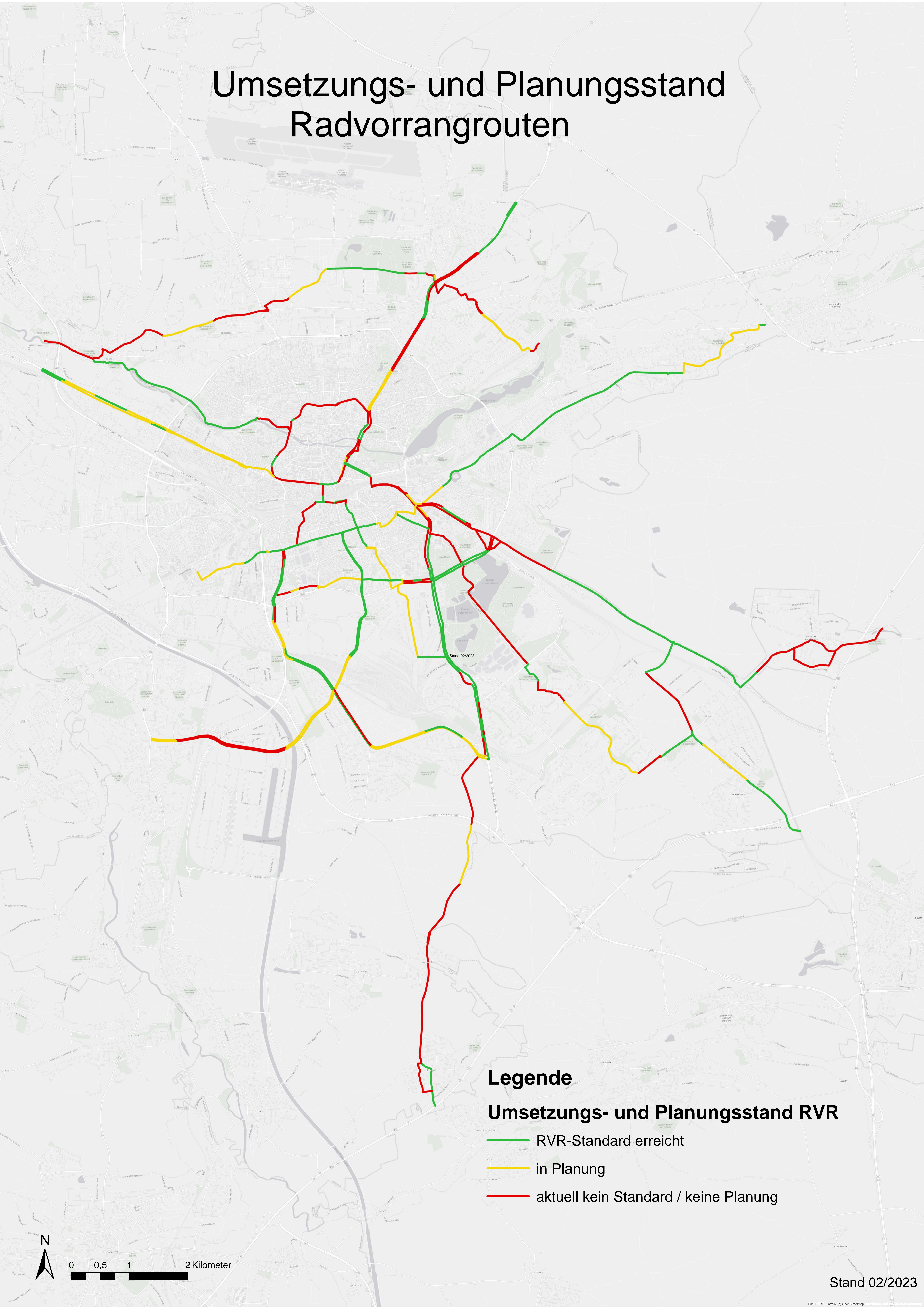


Umsetzungs- und Planungsstand Fahrradstraßen



Umsetzungs- und Planungsstand Radvorrangrouten



Legende

Umsetzungs- und Planungsstand RVR

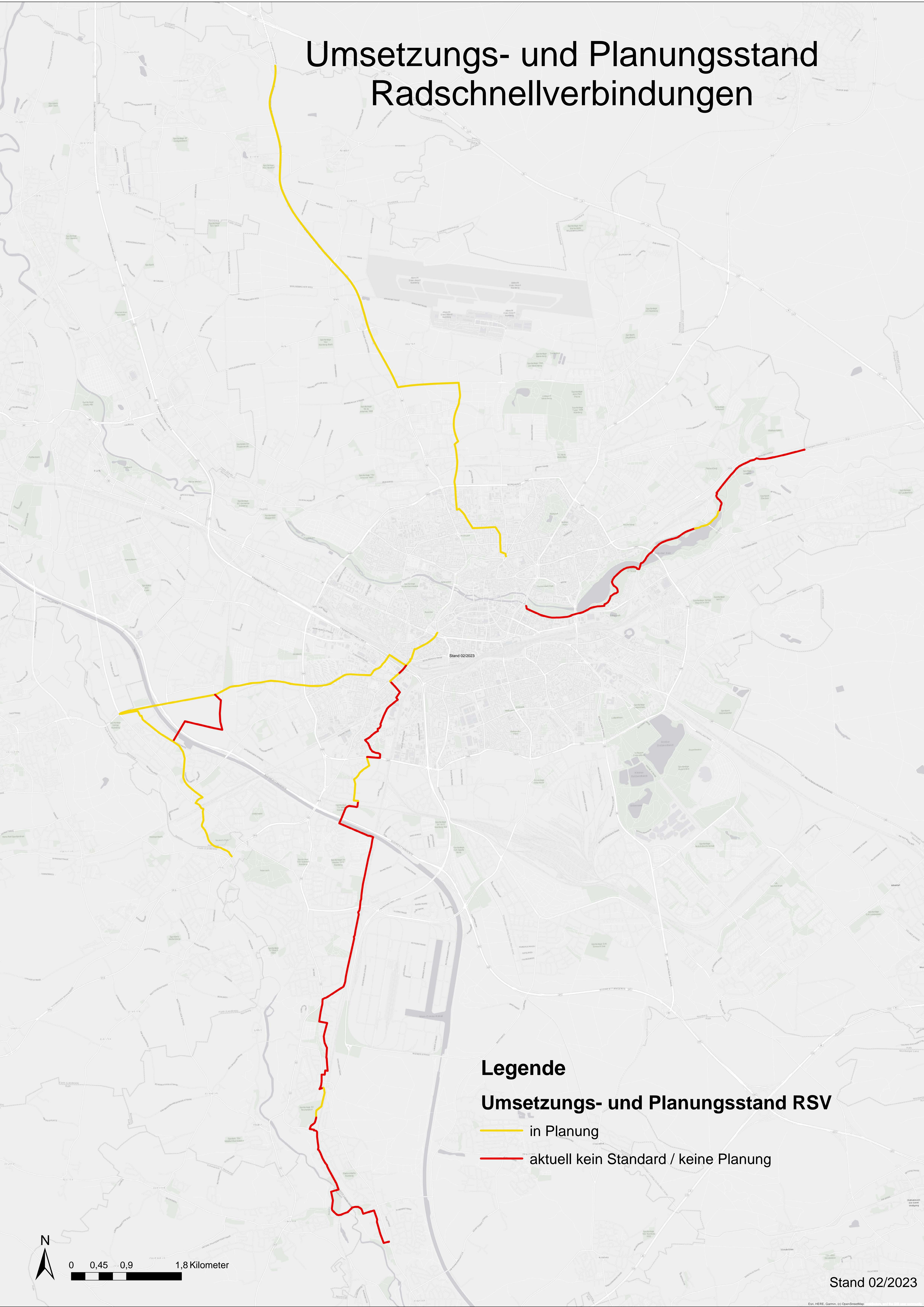
- RVR-Standard erreicht
- in Planung
- aktuell kein Standard / keine Planung



0 0,5 1 2 Kilometer

Stand 02/2023

Umsetzungs- und Planungsstand Radschnellverbindungen



Stand 02/2023

Legende

Umsetzungs- und Planungsstand RSV

— in Planung

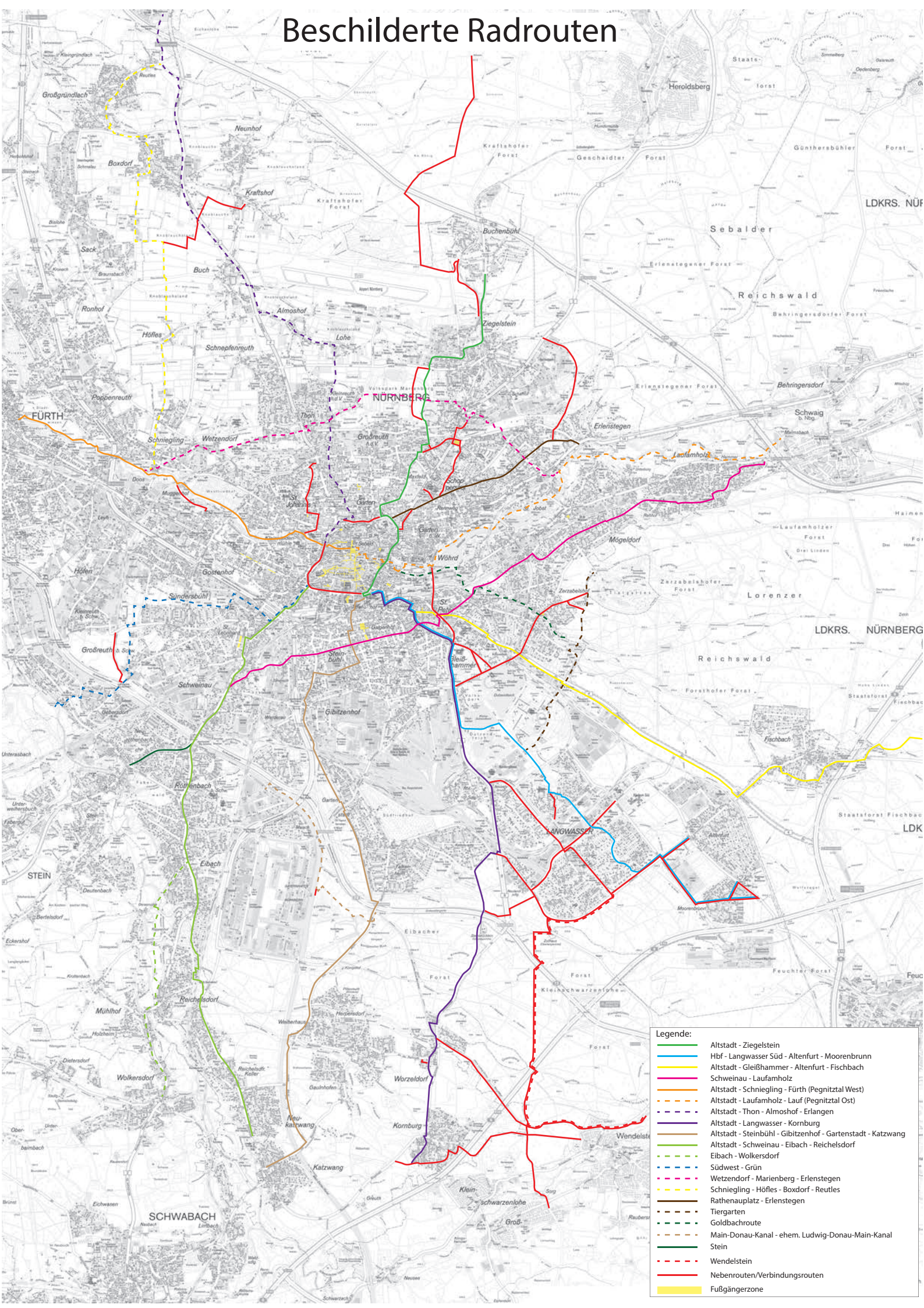
— aktuell kein Standard / keine Planung



0 0,45 0,9 1,8 Kilometer

Stand 02/2023

Beschilderte Radrouten



- Legende:**
- Altstadt - Ziegelstein
 - Hbf - Langwasser Süd - Altenfurt - Moorenbrunn
 - Altstadt - Gleißhammer - Altenfurt - Fischbach
 - Schweinau - Laufamholz
 - Altstadt - Schniegling - Fürth (Pegnitztal West)
 - - - Altstadt - Laufamholz - Lauf (Pegnitztal Ost)
 - - - Altstadt - Thon - Almoshof - Erlangen
 - Altstadt - Langwasser - Kornburg
 - Altstadt - Steinbühl - Gibitzenhof - Gartenstadt - Katzwang
 - Altstadt - Schweinau - Eibach - Reichelsdorf
 - - - Eibach - Wolkersdorf
 - - - Südwest - Grün
 - - - Wetzendorf - Marienberg - Erlenstegen
 - - - Schniegling - Höfles - Boxdorf - Reutles
 - - - Rathenauplatz - Erlenstegen
 - - - Tiergarten
 - - - Goldbachroute
 - - - Main-Donau-Kanal - ehem. Ludwig-Donau-Main-Kanal Stein
 - - - Wendelstein
 - Nebenrouten/Verbindungsrouen
 - Fußgängerzone