

© 2015 BMVI / TÜV Rheinland, Geobasisdaten BKG, Hintergrundkarte OpenStreetMap (ODbI), Omniscale


Geobasisdaten: © Bayerische Vermessungsverwaltung (www.geodaten.bayern.de) 2014


Legende


Ausbaubereiche

 Vorl. Erschließungsgebiet

Ist-Bandbreiten in Down-/Upload

 <= 15 Mbit/s | 1 Mbit/s

 16 Mbit/s | 1 Mbit/s

 >= 30 Mbit/s | 2 Mbit/s



Bearbeitet von:
Sebastian Prechtl
16.11.2015

Kein Maßstab

Blatt: 1



Breitbandversorgung Stadt Nürnberg

Ist-Analyse
Stand: nach Markterkundung | Detailansicht: Limbach

Projekt:
NÜRNBERG02
Typ: Auswahlverfahren



IK-T Manstorfer und Hecht
Margaretenstraße 15
93047 Regensburg