



© 2015 BMVI / TÜV Rheinland, Geobasisdaten BKG, Hintergrundkarte OpenStreetMap (ODbI), Omniscale
 Geobasisdaten: © Bayerische Vermessungsverwaltung (www.geodaten.bayern.de) 2014


Legende


Ausbaubereiche

 Vorl. Erschließungsgebiet

Ist-Bandbreiten in Down-/Upload

 <= 15 Mbit/s | 1 Mbit/s

 16 Mbit/s | 1 Mbit/s

 >= 30 Mbit/s | 2 Mbit/s

Bearbeitet von:
 Sebastian Prechtl
 16.11.2015

Kein Maßstab

Blatt: 1



Breitbandversorgung Stadt Nürnberg

Ist-Analyse
 Stand: nach Markterkundung | Detailansicht: Altenfurt Nord

Projekt:
 NÜRNBERG02
 Typ: Auswahlverfahren

 Innovative Kommunikations-Technologien

IK-T Manstorfer und Hecht
 Margaretenstraße 15
 93047 Regensburg

