





Los 1

© 2015 BMVI / TÜV Rheinland, Geobasisdaten BKG, Hintergrundkarte OpenStreetMap (ODbI), Omniscale

Geobasisdaten: © Bayerische Vermessungsverwaltung (www.geodaten.bayern.de) 2014

Legende

Ausbaubereiche

-  Vorl. Erschließungsgebiet
- Ist-Bandbreiten in Down-/Upload**
-  <= 15 Mbit/s | 1 Mbit/s
-  16 Mbit/s | 1 Mbit/s
-  >= 30 Mbit/s | 2 Mbit/s



Bearbeitet von:
Sebastian Prechtl
16.11.2015

Kein Maßstab

Blatt: 1



Breitbandversorgung Stadt Nürnberg

Ist-Analyse
Stand: nach Markterkundung | Detailansicht: Buchenbühl

Projekt:
NÜRNBERG02
Typ: Auswahlverfahren



IK-T Manstorfer und Hecht
Margaretenstraße 15
93047 Regensburg