


© 2015 BMVI / TÜV Rheinland, Geobasisdaten BKG, Hintergrundkarte OpenStreetMap (ODbI), Omniscale


Geobasisdaten: © Bayerische Vermessungsverwaltung ([www.geodaten.bayern.de](http://www.geodaten.bayern.de)) 2014


**Legende**


Ausbaubereiche

 Vorl. Erschießungsgebiet

Ist-Bandbreiten in Down-/Upload

 <= 15 Mbit/s | 1 Mbit/s

 16 Mbit/s | 1 Mbit/s

 >= 30 Mbit/s | 2 Mbit/s



Bearbeitet von:  
Sebastian Prechtl  
16.11.2015

Kein Maßstab

Blatt: 1



Breitbandversorgung Stadt Nürnberg

Ist-Analyse  
Stand: nach Markterkundung | Detailansicht: Höfen

Projekt:  
NÜRNBERG02  
Typ: Auswahlverfahren



IK-T Manstorfer und Hecht  
Margaretenstraße 15  
93047 Regensburg