





© 2015 BMVI / TÜV Rheinland, Geobasisdaten BKG, Hintergrundkarte OpenStreetMap (ODb), Omniscale

Geobasisdaten: © Bayerische Vermessungsverwaltung (www.geodaten.bayern.de) 2014

Legende	
Ausbaubereiche	
	Vorl. Erschließungsgebiet
Ist-Bandbreiten in Down-/Upload	
	<= 15 Mbit/s 1 Mbit/s
	16 Mbit/s 1 Mbit/s
	>= 30 Mbit/s 2 Mbit/s



Bearbeitet von:
Sebastian Prechtl
19.11.2015



Projekt:
NÜRNBERG02
Typ: Auswahlverfahren

Kein Maßstab

Blatt: 1

Breitbandversorgung Stadt Nürnberg
Ist-Analyse
Stand: nach Markterkundung | Detailansicht: Schafhof



IK-T Manstorfer und Hecht
Margaretenstraße 15
93047 Regensburg